Załącznik nr 7 do Zarządzenia Regionalnego Dyrektora Ochrony Środowiska w Rzeszowie

Rozmieszczenie siedlisk przyrodniczych i gatunków zwierząt, będących przedmiotami ochrony na terenie obszaru Natura 2000 Dorzecze Górnego Sanu PLH180021

Arkusz 1 z 14

Układ arkuszy

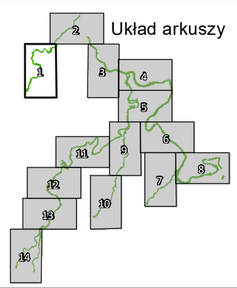

Dorzecze Górnego Sanu

działki ewidencyjne

1032, *Unio crassus*, Skójka gruboskorupowa

1138, *Barbus peloponnesius*, Brzanka

1355, *Lutra lutra*, Wydra

1032, *Unio crassus*, Skójka gruboskorupowa

1138, *Barbus peloponnesius*, Brzanka

91E0, Łęgi wierzbowe, topolowe, olszowe i jesionowe*

1:10000

0 100 200 300 400 500 m

N

Usługi Ekologiczne
www.uslugi-ekologiczne.pl

2022

Fundusze Europejskie
Infrastruktura i Środowisko

Unia Europejska
Fundusz Spójności

Załącznik nr 7 do Zarządzenia Regionalnego Dyrektora Ochrony Środowiska w Rzeszowie

Rozmieszczenie siedlisk przyrodniczych i gatunków zwierząt, będących przedmiotami ochrony na terenie obszaru Natura 2000 Dorzecze Górnego Sanu PLH180021

Arkusz 2 z 14

Układ arkuszy

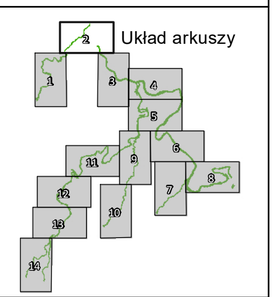

Dorzecze Górnego Sanu

działki ewidencyjne

1138, *Barbus peloponnesius*, Brzanka

5339,*Rhodeus amarus*, Różanka

1355, *Lutra lutra*, Wydra

1032, *Unio crassus*, Skójka gruboskorupowa

1138, *Barbus peloponnesius*, Brzanka

5339, *Rhodeus amarus*, Różanka

91E0, Łęgi wierzbowe, topolowe, olszowe i jesionowe*

1:10000

0 100 200 300 400 500 m

N

Usługi Ekologiczne
www.uslugi-ekologiczne.pl

2022

Fundusze Europejskie Infrastruktura i Środowisko

Unia Europejska Fundusz Spójności



Załącznik nr 7 do Zarządzenia Regionalnego Dyrektora Ochrony Środowiska w Rzeszowie

Rozmieszczenie siedlisk przyrodniczych i gatunków zwierząt, będących przedmiotami ochrony na terenie obszaru Natura 2000 Dorzecze Górnego Sanu PLH180021

Arkusz 3 z 14

Dorzecze Górnego Sanu

działki ewidencyjne

1032, *Unio crassus*, Skójka gruboskorupowa

1355, *Lutra lutra*, Wydra

1032, *Unio crassus*, Skójka gruboskorupowa

91E0, Łęgi wierzbowe, topolowe, olszowe i jesionowe*

1:10000

0 100 200 300 400 500 m

N

Układ arkuszy

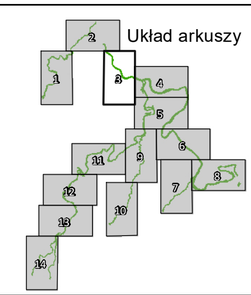

Usługi Ekologiczne
www.uslugi-ekologiczne.pl

2022

Fundusze Europejskie
Infrastruktura i Środowisko

Unia Europejska
Fundusz Spójności

Załącznik nr 7 do Zarządzenia Regionalnego Dyrektora Ochrony Środowiska w Rzeszowie

Rozmieszczenie siedlisk przyrodniczych i gatunków zwierząt, będących przedmiotami ochrony na terenie obszaru Natura 2000 Dorzecze Górnego Sanu PLH180021

Arkusz 4 z 14

Układ arkuszy

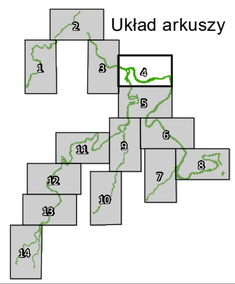

Dorzecze Górnego Sanu

działki ewidencyjne

1163, *Cottus gobio*, Głowacz białopłetwy

1355, *Lutra lutra*, Wydra

1032, *Unio crassus*, Skójka gruboskorupowa

1163, *Cottus gobio*, Głowacz białopłetwy

9170, Grąd środkowoeuropejski

91E0, Łęgi wierzbowe, topolowe, olszowe i jesionowe*

1:10000

0 100 200 300 400 500 m

N

Usługi Ekologiczne
www.uslugi-ekologiczne.pl

2022

Fundusze Europejskie Infrastruktura i Środowisko

Unia Europejska Fundusz Spójności

Załącznik nr 7 do Zarządzenia Regionalnego Dyrektora Ochrony Środowiska w Rzeszowie

Rozmieszczenie siedlisk przyrodniczych i gatunków zwierząt, będących przedmiotami ochrony na terenie obszaru Natura 2000 Dorzecze Górnego Sanu PLH180021

Arkusz 5 z 14

Układ arkuszy

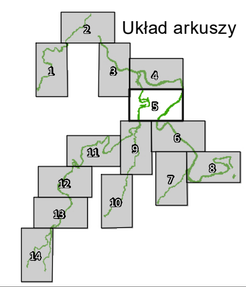

Dorzecze Górnego Sanu

działki ewidencyjne

1355, *Lutra lutra*, Wydra

1032, *Unio crassus*, Skójka gruboskorupowa

1163, *Cottus gobio*, Głowacz białopłetwy

6210, Kserotermiczne i ciepłolubne murawy

6510, Świeże łąki użytkowane ekstensywnie

9170, Grąd środkowoeuropejski

91E0, Łęgi wierzbowe, topolowe, olszowe i jesionowe*

1:10000

0 100 200 300 400 500 m

N

Usługi Ekologiczne
www.uslugi-ekologiczne.pl

2022

Fundusze Europejskie
Infrastruktura i Środowisko

Unia Europejska
Fundusz Spójności

Załącznik nr 7 do Zarządzenia Regionalnego Dyrektora Ochrony Środowiska w Rzeszowie

Rozmieszczenie siedlisk przyrodniczych i gatunków zwierząt, będących przedmiotami ochrony na terenie obszaru Natura 2000 Dorzecze Górnego Sanu PLH180021

Arkusz 6 z 14

Dorzecze Górnego Sanu

działki ewidencyjne

1355, *Lutra lutra*, Wydra

1163, *Cottus gobio*, Głowacz białopłetwy

9170, Grąd środkowoeuropejski

91E0, Łęgi wierzbowe, topolowe, olszowe i jesionowe*

1:10000

0 100 200 300 400 500 m

N

Układ arkuszy

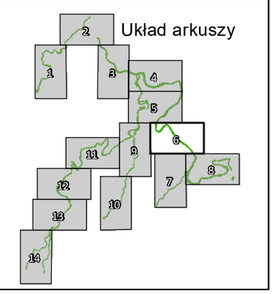

Usługi Ekologiczne
www.uslugi-ekologiczne.pl

2022

Fundusze Europejskie Infrastruktura i Środowisko

Unia Europejska Fundusz Spójności

Załącznik nr 7 do Zarządzenia Regionalnego Dyrektora Ochrony Środowiska w Rzeszowie

Rozmieszczenie siedlisk przyrodniczych i gatunków zwierząt, będących przedmiotami ochrony na terenie obszaru Natura 2000 Dorzecze Górnego Sanu PLH180021

Arkusz 7 z 14

Układ arkuszy

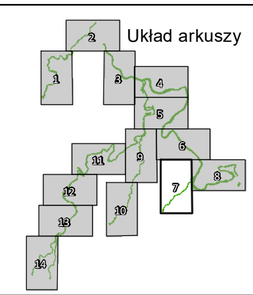

Dorzecze Górnego Sanu

działki ewidencyjne

1138, *Barbus peloponnesius*, Brzanka

1163, *Cottus gobio*, Głowacz białopłetwy

1355, *Lutra lutra*, Wydra

1138, *Barbus peloponnesius*, Brzanka

1163, *Cottus gobio*, Głowacz białopłetwy

9170, Grąd środkowoeuropejski

91E0, Łęgi wierzbowe, topolowe, olszowe i jesionowe*

1:10000

0 100 200 300 400 500 m

N

Usługi Ekologiczne
www.uslugi-ekologiczne.pl

2022

Fundusze Europejskie
Infrastruktura i Środowisko

Unia Europejska
Fundusz Spójności

Załącznik nr 7 do Zarządzenia Regionalnego Dyrektora Ochrony Środowiska w Rzeszowie

Rozmieszczenie siedlisk przyrodniczych i gatunków zwierząt, będących przedmiotami ochrony na terenie obszaru Natura 2000 Dorzecze Górnego Sanu PLH180021

Arkusz 8 z 14

Dorzecze Górnego Sanu

działki ewidencyjne

1163, *Cottus gobio*, Głowacz białopłetwy

1355, *Lutra lutra*, Wydra

1138, *Barbus peloponnesius*, Brzanka

1163, *Cottus gobio*, Głowacz białopłetwy

6210, Kserotermiczne i ciepłolubne murawy

9130, Żyzne buczyny

9170, Grąd środkowoeuropejski

91E0, Łęgi wierzbowe, topolowe, olszowe i jesionowe*

1:10000

0 100 200 300 400 500 m

N

Usługi Ekologiczne
www.uslugi-ekologiczne.pl

2022

Fundusze Europejskie Infrastruktura i Środowisko

Unia Europejska Fundusz Spójności

Układ arkuszy

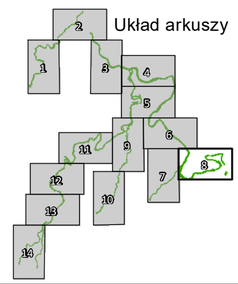

Załącznik nr 7 do Zarządzenia Regionalnego Dyrektora Ochrony Środowiska w Rzeszowie

Rozmieszczenie siedlisk przyrodniczych i gatunków zwierząt, będących przedmiotami ochrony na terenie obszaru Natura 2000 Dorzecze Górnego Sanu PLH180021

Arkusz 9 z 14

Układ arkuszy

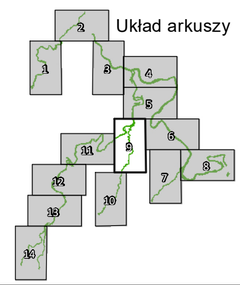

Dorzecze Górnego Sanu

działki ewidencyjne

1032, *Unio crassus*, Skójka gruboskorupowa

1138, *Barbus peloponnesius*, Brzanka

1355, *Lutra lutra*, Wydra

1032, *Unio crassus*, Skójka gruboskorupowa

1138, *Barbus peloponnesius*, Brzanka

6210, Kserotermiczne i ciepłolubne murawy

9170, Grąd środkowoeuropejski

1:10000

0 100 200 300 400 500 m

N

Usługi Ekologiczne
www.uslugi-ekologiczne.pl

2022

Fundusze Europejskie
Infrastruktura i Środowisko

Unia Europejska
Fundusz Spójności

Załącznik nr 7 do Zarządzenia Regionalnego Dyrektora Ochrony Środowiska w Rzeszowie

Rozmieszczenie siedlisk przyrodniczych i gatunków zwierząt, będących przedmiotami ochrony na terenie obszaru Natura 2000 Dorzecze Górnego Sanu PLH180021

Dorzecze Górnego Sanu

działki ewidencyjne

1138, *Barbus peloponnesius*, Brzanka

1032, *Unio crassus*, Skójka gruboskorupowa

1138, *Barbus peloponnesius*, Brzanka

1:10000

0 100 200 300 400 500 m

N

Usługi Ekologiczne
www.uslugi-ekologiczne.pl

2022

Fundusze Europejskie Infrastruktura i Środowisko

Unia Europejska Fundusz Spójności

Arkusz 10 z 14

Układ arkuszy

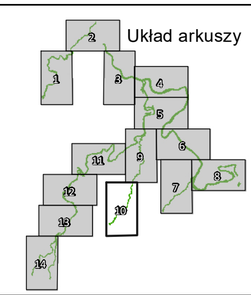



Załącznik nr 7 do Zarządzenia Regionalnego Dyrektora Ochrony Środowiska w Rzeszowie

Rozmieszczenie siedlisk przyrodniczych i gatunków zwierząt, będących przedmiotami ochrony na terenie obszaru Natura 2000 Dorzecze Górnego Sanu PLH180021

Arkusz 11 z 14

Układ arkuszy

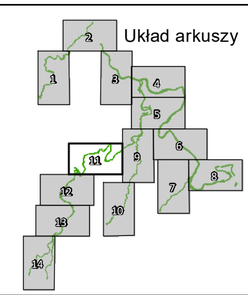

Dorzecze Górnego Sanu

działki ewidencyjne

1355, *Lutra lutra*, Wydra

1032, *Unio crassus*, Skójka gruboskorupowa

9110, Kwaśne buczyny

9130, Żyzne buczyny

9170, Grąd środkowoeuropejski

1:10000

0 100 200 300 400 500 m

N

Usługi Ekologiczne
www.uslugi-ekologiczne.pl

2022

Fundusze Europejskie Infrastruktura i Środowisko

Unia Europejska Fundusz Spójności

Załącznik nr 7 do Zarządzenia Regionalnego Dyrektora Ochrony Środowiska w Rzeszowie

Rozmieszczenie siedlisk przyrodniczych i gatunków zwierząt, będących przedmiotami ochrony na terenie obszaru Natura 2000 Dorzecze Górnego Sanu PLH180021

Arkusz 12 z 14

Układ arkuszy

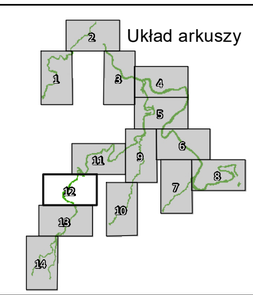

Dorzecze Górnego Sanu

działki ewidencyjne

1032, *Unio crassus*, Skójka gruboskorupowa

1138, *Barbus peloponnesius*, Brzanka

1355, *Lutra lutra*, Wydra

1032, *Unio crassus*, Skójka gruboskorupowa

1138, *Barbus peloponnesius*, Brzanka

6430, Ziołorośla nadrzeczne

6510, Świeże łąki użytkowane ekstensywnie

9130, Żyzne buczyny

9170, Grąd środkowoeuropejski

91E0, Łęgi wierzbowe, topolowe, olszowe i jesionowe*

1:10000

0 100 200 300 400 500 m

N

Usługi Ekologiczne
www.uslugi-ekologiczne.pl

2022

Fundusze Europejskie
Infrastruktura i Środowisko

Unia Europejska
Fundusz Spójności

Załącznik nr 7 do Zarządzenia Regionalnego Dyrektora Ochrony Środowiska w Rzeszowie

Rozmieszczenie siedlisk przyrodniczych i gatunków zwierząt, będących przedmiotami ochrony na terenie obszaru Natura 2000 Dorzecze Górnego Sanu PLH180021

Arkusz 13 z 14

Dorzecze Górnego Sanu

działki ewidencyjne

1355, *Lutra lutra*, Wydra

1032, *Unio crassus*, Skójka gruboskorupowa

1138, *Barbus peloponnesius*, Brzanka

1163, *Cottus gobio*, Głowacz białopłetwy

6510, Świeże łąki użytkowane ekstensywnie

9170, Grąd środkowoeuropejski

91E0, Łęgi wierzbowe, topolowe, olszowe i jesionowe*

1:10000

0 100 200 300 400 500 m

N

Układ arkuszy

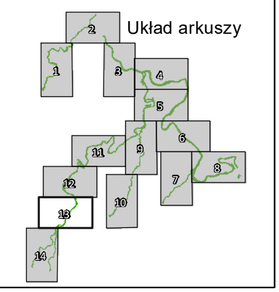

Usługi Ekologiczne
www.uslugi-ekologiczne.pl

2022

Fundusze Europejskie Infrastruktura i Środowisko

Unia Europejska Fundusz Spójności

Załącznik nr 7 do Zarządzenia Regionalnego Dyrektora Ochrony Środowiska w Rzeszowie

Rozmieszczenie siedlisk przyrodniczych i gatunków zwierząt, będących przedmiotami ochrony na terenie obszaru Natura 2000 Dorzecze Górnego Sanu PLH180021

Arkusz 14 z 14

Układ arkuszy

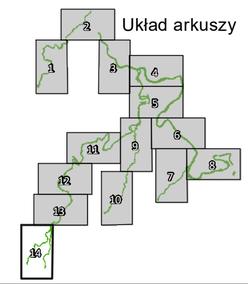

Dorzecze Górnego Sanu

działki ewidencyjne

1032, *Unio crassus*, Skójka gruboskorupowa

1138, *Barbus peloponnesius*, Brzanka

1163, *Cottus gobio*, Głowacz białopłetwy

1355, *Lutra lutra*, Wydra

1032, *Unio crassus*, Skójka gruboskorupowa

1138, *Barbus peloponnesius*, Brzanka

1163, *Cottus gobio*, Głowacz białopłetwy

9170, Grąd środkowoeuropejski

91E0, Łęgi wierzbowe, topolowe, olszowe i jesionowe*

1:10000

0 100 200 300 400 500 m

N

Usługi Ekologiczne
www.uslugi-ekologiczne.pl

2022

Fundusze Europejskie
Infrastruktura i Środowisko

Unia Europejska
Fundusz Spójności