Załącznik nr 7 do Zarządzenia Regionalnego Dyrektora Ochrony Środowiska w Rzeszowie

Rozmieszczenie siedlisk przyrodniczych i gatunków zwierząt, będących przedmiotami ochrony na terenie obszaru Natura 2000 Wisłok Środkowy z Dopływami PLH180030

Arkusz 1 z 16

Wisłok Środkowy z Dopływami

działki ewidencyjne

1337, *Castor fiber*, Bóbr europejski

1355, *Lutra lutra*, Wydra

91E0, Łęgi wierzbowe, topolowe, olszowe i jesionowe*

1:10000

0 100 200 300 400 500 m

N

Układ arkuszy

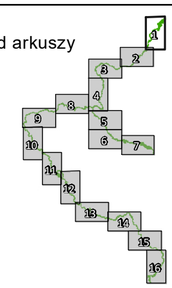

Usługi Ekologiczne
www.uslugi-ekologiczne.pl

2022

Fundusze Europejskie Infrastruktura i Środowisko

Unia Europejska Fundusz Spójności

Załącznik nr 7 do Zarządzenia Regionalnego Dyrektora Ochrony Środowiska w Rzeszowie

Rozmieszczenie siedlisk przyrodniczych i gatunków zwierząt, będących przedmiotami ochrony na terenie obszaru Natura 2000 Wisłok Środkowy z Dopływami PLH180030

Arkusz 2 z 16

Układ arkuszy

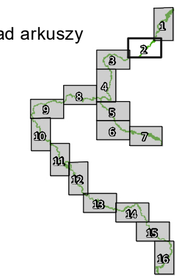

Wisłok Środkowy z Dopływami

działki ewidencyjne

- 1138, *Barbus peloponnesius*, Brzanka
- 1163, *Cottus gobio*, Głowacz białopłetwy
- 1355, *Lutra lutra*, Wydra

1138, *Barbus peloponnesius*, Brzanka

1163, *Cottus gobio*, Głowacz białopłetwy

91E0, Łęgi wierzbowe, topolowe, olszowe i jesionowe*

1:10000

0 100 200 300 400 500 m

N

Usługi Ekologiczne
www.uslugi-ekologiczne.pl

2022

Fundusze Europejskie
Infrastruktura i Środowisko

Unia Europejska
Fundusz Spójności



Załącznik nr 7 do Zarządzenia Regionalnego Dyrektora Ochrony Środowiska w Rzeszowie

Rozmieszczenie siedlisk przyrodniczych i gatunków zwierząt, będących przedmiotami ochrony na terenie obszaru Natura 2000 Wisłok Środkowy z Dopływami PLH180030

Arkusz 3 z 16

Wisłok Środkowy z Dopływami

działki ewidencyjne

1337, *Castor fiber*, Bóbr europejski

1355, *Lutra lutra*, Wydra

1138, *Barbus peloponnesius*, Brzanka

1163, *Cottus gobio*, Głowacz białopłetwy

5339, *Rhodeus amarus*, Różanka

9170, Grąd środkowoeuropejski

91E0, Łęgi wierzbowe, topolowe, olszowe i jesionowe*

1:10000

0 100 200 300 400 500 m

N

Układ arkuszy

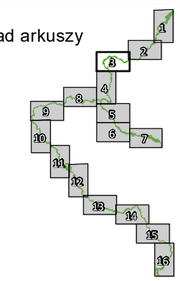

Usługi Ekologiczne
www.uslugi-ekologiczne.pl

2022

Fundusze Europejskie Infrastruktura i Środowisko

Unia Europejska Fundusz Spójności



Załącznik nr 7 do Zarządzenia Regionalnego Dyrektora Ochrony Środowiska w Rzeszowie

Rozmieszczenie siedlisk przyrodniczych i gatunków zwierząt, będących przedmiotami ochrony na terenie obszaru Natura 2000 Wisłok Środkowy z Dopływami PLH180030

Arkusz 4 z 16

Wisłok Środkowy z Dopływami

działki ewidencyjne

- 1138, *Barbus peloponnesius*, Brzanka
- 5339, *Rhodeus amarus*, Różanka
- 1337, *Castor fiber*, Bóbr europejski

- 1138, *Barbus peloponnesius*, Brzanka
- 1163, *Cottus gobio*, Głowacz białopłetwy
- 5339, *Rhodeus amarus*, Różanka
- 6143, *Gobio kessleri*, Kiełb Kesslera
- 6144, *Gobio albipinnatus*, Kiełb białopłetwy

- 91E0, Łęgi wierzbowe, topolowe, olszowe i jesionowe*
- 91F0, Łęgowe lasy dębowo-wiązowo-jesionowe

1:10000

0 100 200 300 400 500 m

Usługi Ekologiczne
www.uslugi-ekologiczne.pl

2022

Fundusze Europejskie Infrastruktura i Środowisko

Unia Europejska Fundusz Spójności

Układ arkuszy

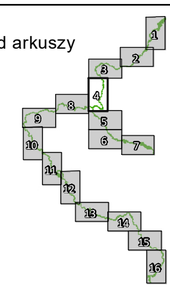

Załącznik nr 7 do Zarządzenia Regionalnego Dyrektora Ochrony Środowiska w Rzeszowie

Rozmieszczenie siedlisk przyrodniczych i gatunków zwierząt, będących przedmiotami ochrony na terenie obszaru Natura 2000 Wisłok Środkowy z Dopływami PLH180030

Arkusz 5 z 16

Wisłok Środkowy z Dopływami

działki ewidencyjne

1163, *Cottus gobio*, Głowacz białopłetwy

6143, *Gobio kessleri*, Kiełb Kesslera

6144, *Gobio albipinnatus*, Kiełb białopłetwy

1337, *Castor fiber*, Bóbr europejski

1145, *Misgurnus fossilis*, Piskorz

1163, *Cottus gobio*, Głowacz białopłetwy

5339, *Rhodeus amarus*, Różanka

6143, *Gobio kessleri*, Kiełb Kesslera

6144, *Gobio albipinnatus*, Kiełb białopłetwy

9180, Jaworzyny i lasy klonowo-lipowe*

91E0, Łęgi wierzbowe, topolowe, olszowe i jesionowe*

1:10000

0 100 200 300 400 500 m

N

Usługi Ekologiczne
www.uslugi-ekologiczne.pl

2022

Fundusze Europejskie Infrastruktura i Środowisko

Unia Europejska Fundusz Spójności

Układ arkuszy

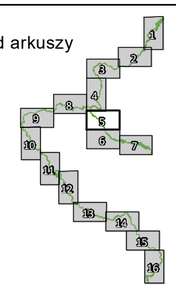



Załącznik nr 7 do Zarządzenia Regionalnego Dyrektora Ochrony Środowiska w Rzeszowie

Rozmieszczenie siedlisk przyrodniczych i gatunków zwierząt, będących przedmiotami ochrony na terenie obszaru Natura 2000 Wisłok Środkowy z Dopływami PLH180030

Arkusz 6 z 16

Wisłok Środkowy z Dopływami

działki ewidencyjne

- 1145, *Misgurnus fossilis*, Piskorz
- 5339, *Rhodeus amarus*, Różanka
- 1337, *Castor fiber*, Bóbr europejski
- 1355, *Lutra lutra*, Wydra

- 1145, *Misgurnus fossilis*, Piskorz
- 5339, *Rhodeus amarus*, Różanka

1:10000

0 100 200 300 400 500 m

N

Układ arkuszy

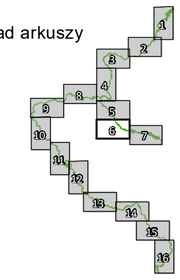

Usługi Ekologiczne
www.uslugi-ekologiczne.pl

2022

Fundusze Europejskie Infrastruktura i Środowisko

Unia Europejska Fundusz Spójności



Załącznik nr 7 do Zarządzenia Regionalnego Dyrektora Ochrony Środowiska w Rzeszowie

Rozmieszczenie siedlisk przyrodniczych i gatunków zwierząt, będących przedmiotami ochrony na terenie obszaru Natura 2000 Wisłok Środkowy z Dopływami PLH180030

Arkusz 7 z 16

Wisłok Środkowy z Dopływami

działki ewidencyjne

6177, *Maculinea teleius*, Modraszek telejus

1337, *Castor fiber*, Bóbr europejski

1355, *Lutra lutra*, Wydra

6177, *Maculinea teleius*, Modraszek telejus

6510, Świeże łąki użytkowane ekstensywnie

1:10000

0 100 200 300 400 500 m

N

Układ arkuszy

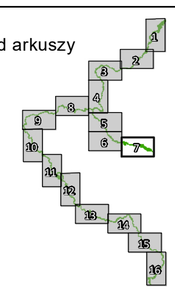

Usługi Ekologiczne
www.uslugi-ekologiczne.pl

2022

Fundusze Europejskie Infrastruktura i Środowisko

Unia Europejska Fundusz Spójności

Załącznik nr 7 do Zarządzenia Regionalnego Dyrektora Ochrony Środowiska w Rzeszowie

Rozmieszczenie siedlisk przyrodniczych i gatunków zwierząt, będących przedmiotami ochrony na terenie obszaru Natura 2000 Wisłok Środkowy z Dopływami PLH180030

Arkusz 8 z 16

Wisłok Środkowy z Dopływami

działki ewidencyjne

- 1138, *Barbus peloponnesius*, Brzanka
- 1146, *Sabanejewia aurata*, Koza złotawa
- 5339, *Rhodeus amarus*, Różanka
- 1337, *Castor fiber*, Bóbr europejski
- 1355, *Lutra lutra*, Wydra

- 1138, *Barbus peloponnesius*, Brzanka
- 1146, *Sabanejewia aurata*, Koza złotawa
- 5339, *Rhodeus amarus*, Różanka

- 9180, Jaworzyny i lasy klonowo-lipowe*
- 91E0, Łęgi wierzbowe, topolowe, olszowe i jesionowe*

1:10000

0 100 200 300 400 500 m

N

Usługi Ekologiczne
www.uslugi-ekologiczne.pl

2022

Fundusze Europejskie Infrastruktura i Środowisko

Unia Europejska Fundusz Spójności

Układ arkuszy

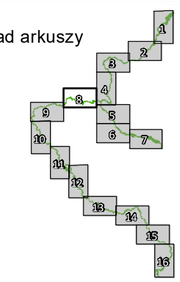



Załącznik nr 7 do Zarządzenia Regionalnego Dyrektora Ochrony Środowiska w Rzeszowie

Rozmieszczenie siedlisk przyrodniczych i gatunków zwierząt, będących przedmiotami ochrony na terenie obszaru Natura 2000 Wisłok Środkowy z Dopływami PLH180030

Arkusz 9 z 16

Wisłok Środkowy z Dopływami

działki ewidencyjne

1337, *Castor fiber*, Bóbr europejski

1355, *Lutra lutra*, Wydra

1138, *Barbus peloponnesius*, Brzanka

5339, *Rhodeus amarus*, Różanka

91E0, Łęgi wierzbowe, topolowe, olszowe i jesionowe*

91F0, Łęgowe lasy dębowo-wiązowo-jesionowe

1:10000

0 100 200 300 400 500 m

N

Układ arkuszy

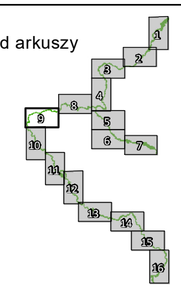

Usługi Ekologiczne
www.uslugi-ekologiczne.pl

2022

Fundusze Europejskie Infrastruktura i Środowisko

Unia Europejska Fundusz Spójności



Załącznik nr 7 do Zarządzenia Regionalnego Dyrektora Ochrony Środowiska w Rzeszowie

Rozmieszczenie siedlisk przyrodniczych i gatunków zwierząt, będących przedmiotami ochrony na terenie obszaru Natura 2000 Wisłok Środkowy z Dopływami PLH180030

Arkusz 10 z 16

Wisłok Środkowy z Dopływami

działki ewidencyjne

1138, *Barbus peloponnesius*, Brzanka

5339, *Rhodeus amarus*, Różanka

1355, *Lutra lutra*, Wydra

1138, *Barbus peloponnesius*, Brzanka

5339, *Rhodeus amarus*, Różanka

91E0, Łęgi wierzbowe, topolowe, olszowe i jesionowe*

1:10000

0 100 200 300 400 500 m

N

Usługi Ekologiczne
www.uslugi-ekologiczne.pl

2022

Fundusze Europejskie
Infrastruktura i Środowisko

Unia Europejska
Fundusz Spójności

Układ arkuszy

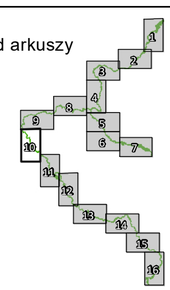

Załącznik nr 7 do Zarządzenia Regionalnego Dyrektora Ochrony Środowiska w Rzeszowie

Rozmieszczenie siedlisk przyrodniczych i gatunków zwierząt, będących przedmiotami ochrony na terenie obszaru Natura 2000 Wisłok Środkowy z Dopływami PLH180030

Arkusz 11 z 16

Wisłok Środkowy z Dopływami

działki ewidencyjne

- 1060,*Lycaena dispar*, Czerwończyk nieparek
- 6179, *Maculinea nausithous*, Modraszek nausitous
- 1337, *Castor fiber*, Bóbr europejski
- 1355, *Lutra lutra*, Wydra

- 1060, *Lycaena dispar*, Czerwończyk nieparek
- 6179, *Maculinea nausithous*, Modraszek nausitous
- 1138, *Barbus peloponnesius*, Brzanka
- 1163, *Cottus gobio*, Głowacz białopłetwy
- 5339, *Rhodeus amarus*, Różanka

- 6410, Zmiennowilgotne łąki trzęślicowe
- 6510, Świeże łąki użytkowane ekstensywnie
- 91E0, Łęgi wierzbowe, topolowe, olszowe i jesionowe*

1:10000

0 100 200 300 400 500 m

N

Usługi Ekologiczne
www.uslugi-ekologiczne.pl

2022

Fundusze Europejskie Infrastruktura i Środowisko

Unia Europejska Fundusz Spójności

Układ arkuszy

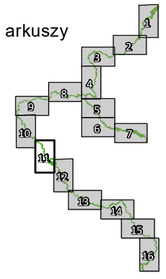

Załącznik nr 7 do Zarządzenia Regionalnego Dyrektora Ochrony Środowiska w Rzeszowie

Rozmieszczenie siedlisk przyrodniczych i gatunków zwierząt, będących przedmiotami ochrony na terenie obszaru Natura 2000 Wisłok Środkowy z Dopływami PLH180030

Arkusz 12 z 16

Wisłok Środkowy z Dopływami

działki ewidencyjne

1337, *Castor fiber*, Bóbr europejski

1355, *Lutra lutra*, Wydra

1163, *Cottus gobio*, Głowacz białopłetwy

5339, *Rhodeus amarus*, Różanka

6510, Świeże łąki użytkowane ekstensywnie

9170, Grąd środkowoeuropejski

91E0, Łęgi wierzbowe, topolowe, olszowe i jesionowe*

91F0, Łęgowe lasy dębowo-wiązowo-jesionowe

1:10000

0 100 200 300 400 500 m

N

Usługi Ekologiczne
www.uslugi-ekologiczne.pl

2022

Fundusze Europejskie Infrastruktura i Środowisko

Unia Europejska Fundusz Spójności

Układ arkuszy

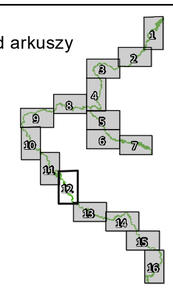

Załącznik nr 7 do Zarządzenia Regionalnego Dyrektora Ochrony Środowiska w Rzeszowie

Rozmieszczenie siedlisk przyrodniczych i gatunków zwierząt, będących przedmiotami ochrony na terenie obszaru Natura 2000 Wisłok Środkowy z Dopływami PLH180030

Arkusz 13 z 16

Wisłok Środkowy z Dopływami

działki ewidencyjne

1163, *Cottus gobio*, Głowacz białopłetwy

5339, *Rhodeus amarus*, Różanka

1163, *Cottus gobio*, Głowacz białopłetwy

5339, *Rhodeus amarus*, Różanka

9170, Grąd środkowoeuropejski

91E0, Łęgi wierzbowe, topolowe, olszowe i jesionowe*

91F0, Łęgowe lasy dębowo-wiązowo-jesionowe

1:10000

0 100 200 300 400 500 m

N

Układ arkuszy

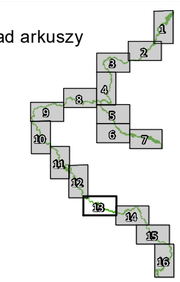

Usługi Ekologiczne
www.uslugi-ekologiczne.pl

2022

Fundusze Europejskie Infrastruktura i Środowisko

Unia Europejska Fundusz Spójności



Załącznik nr 7 do Zarządzenia Regionalnego Dyrektora Ochrony Środowiska w Rzeszowie

Rozmieszczenie siedlisk przyrodniczych i gatunków zwierząt, będących przedmiotami ochrony na terenie obszaru Natura 2000 Wisłok Środkowy z Dopływami PLH180030

Arkusz 14 z 16

Wisłok Środkowy z Dopływami

działki ewidencyjne

1355, *Lutra lutra*, Wydra

1163, *Cottus gobio*, Głowacz białopłetwy

5339, *Rhodeus amarus*, Różanka

6510, Świeże łąki użytkowane ekstensywnie

9170, Grąd środkowoeuropejski

91E0, Łęgi wierzbowe, topolowe, olszowe i jesionowe*

91F0, Łęgowe lasy dębowo-wiązowo-jesionowe

1:10000

0 100 200 300 400 500 m

N

Usługi Ekologiczne
www.uslugi-ekologiczne.pl

2022

Fundusze Europejskie
Infrastruktura i Środowisko

Unia Europejska
Fundusz Spójności

Układ arkuszy

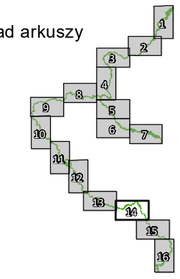

Załącznik nr 7 do Zarządzenia Regionalnego Dyrektora Ochrony Środowiska w Rzeszowie

Rozmieszczenie siedlisk przyrodniczych i gatunków zwierząt, będących przedmiotami ochrony na terenie obszaru Natura 2000 Wisłok Środkowy z Dopływami PLH180030

Arkusz 15 z 16

Wisłok Środkowy z Dopływami

działki ewidencyjne

1163, *Cottus gobio*, Głowacz białopłetwy

1337, *Castor fiber*, Bóbr europejski

1355, *Lutra lutra*, Wydra

1163, *Cottus gobio*, Głowacz białopłetwy

9180, Jaworzyny i lasy klonowo-lipowe*

91E0, Łęgi wierzbowe, topolowe, olszowe i jesionowe*

1:10000

0 100 200 300 400 500 m

N

Usługi Ekologiczne
www.uslugi-ekologiczne.pl

2022

Fundusze Europejskie Infrastruktura i Środowisko

Unia Europejska Fundusz Spójności

Układ arkuszy

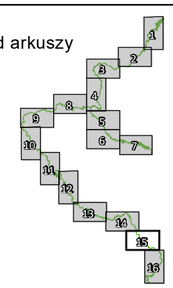

Załącznik nr 7 do Zarządzenia Regionalnego Dyrektora Ochrony Środowiska w Rzeszowie

Rozmieszczenie siedlisk przyrodniczych i gatunków zwierząt, będących przedmiotami ochrony na terenie obszaru Natura 2000 Wisłok Środkowy z Dopływami PLH180030

Arkusz 16 z 16

Układ arkuszy

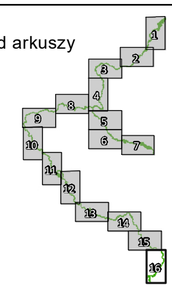

Wisłok Środkowy z Dopływami

działki ewidencyjne

1130, *Aspius aspius*, Boleń

1138, *Barbus peloponnesius*, Brzanka

1163, *Cottus gobio*, Głowacz białopłetwy

1337, *Castor fiber*, Bóbr europejski

1355, *Lutra lutra*, Wydra

1130, *Aspius aspius*, Boleń

1138, *Barbus peloponnesius*, Brzanka

1163, *Cottus gobio*, Głowacz białopłetwy

6510, Świeże łąki użytkowane ekstensywnie

9170, Grąd środkowoeuropejski

9180, Jaworzyny i lasy klonowo-lipowe*

91E0, Łęgi wierzbowe, topolowe, olszowe i jesionowe*

1:10000

0 100 200 300 400 500 m

N

Usługi Ekologiczne
www.uslugi-ekologiczne.pl

2022

Fundusze Europejskie
Infrastruktura i Środowisko

Unia Europejska
Fundusz Spójności