Załącznik nr 7 do Zarządzenia Regionalnego Dyrektora Ochrony Środowiska w Rzeszowie

Rozmieszczenie siedlisk przyrodniczych i siedlisk gatunków zwierząt, będących przedmiotami ochrony na terenie obszaru Natura 2000 Enklawy Puszczy Sandomierskiej PLH180055

Arkusz 1 z 13

Enklawy Puszczy Sandomierskiej

działki ewidencyjne

1188, *Bombina bombina*, Kumak nizinny

6510, Świeże łąki użytkowane ekstensywnie

1:10000

0 100 200 300 400 500 m

N

Usługi Ekologiczne
www.uslugi-ekologiczne.pl

2022

Fundusze Europejskie
Infrastruktura i Środowisko

Unia Europejska
Fundusz Spójności

Układ arkuszy

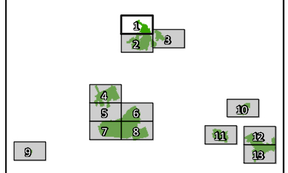

Załącznik nr 7 do Zarządzenia Regionalnego Dyrektora Ochrony Środowiska w Rzeszowie

Rozmieszczenie siedlisk przyrodniczych i siedlisk gatunków zwierząt, będących przedmiotami ochrony na terenie obszaru Natura 2000 Enklawy Puszczy Sandomierskiej PLH180055

Arkusz 2 z 13

Enklawy Puszczy Sandomierskiej

działki ewidencyjne

1188, *Bombina bombina*, Kumak nizinny

1188, *Bombina bombina*, Kumak nizinny

6410, Zmiennowilgotne łąki trzęślicowe

6510, Świeże łąki użytkowane ekstensywnie

7140, Torfowiska przejściowe i trzęsawiska

9170, Grąd środkowoeuropejski

1:10000

0 100 200 300 400 500 m

N

Usługi Ekologiczne
www.uslugi-ekologiczne.pl

2022

Fundusze Europejskie
Infrastruktura i Środowisko

Unia Europejska
Fundusz Spójności

Układ arkuszy

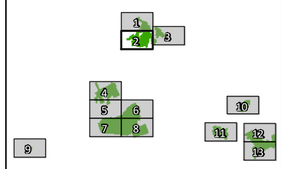



Załącznik nr 7 do Zarządzenia Regionalnego Dyrektora Ochrony Środowiska w Rzeszowie

Rozmieszczenie siedlisk przyrodniczych i siedlisk gatunków zwierząt, będących przedmiotami ochrony na terenie obszaru Natura 2000 Enklawy Puszczy Sandomierskiej PLH180055

Arkusz 3 z 13

Enklawy Puszczy Sandomierskiej

działki ewidencyjne

6177, *Maculinea teleius*, Modraszek telejus

6179, *Maculinea nausithous*, Modraszek nausitous

6177, *Maculinea teleius*, Modraszek telejus

6179, *Maculinea nausithous*, Modraszek nausitous

6410, Zmiennowilgotne łąki trzęślicowe

6510, Świeże łąki użytkowane ekstensywnie

1:10000

0 100 200 300 400 500 m

N

Usługi Ekologiczne
www.uslugi-ekologiczne.pl

2022

Fundusze Europejskie
Infrastruktura i Środowisko

Unia Europejska
Fundusz Spójności

Układ arkuszy

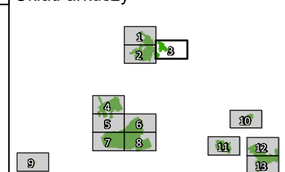

Załącznik nr 7 do Zarządzenia Regionalnego Dyrektora Ochrony Środowiska w Rzeszowie

Rozmieszczenie siedlisk przyrodniczych i siedlisk gatunków zwierząt, będących przedmiotami ochrony na terenie obszaru Natura 2000 Enklawy Puszczy Sandomierskiej PLH180055

Enklawy Puszczy Sandomierskiej

działki ewidencyjne

1188, *Bombina bombina*, Kumak nizinny

1188, *Bombina bombina*, Kumak nizinny

6510, Świeże łąki użytkowane ekstensywnie

7140, Torfowiska przejściowe i trzęsawiska

1:10000

0 100 200 300 400 500 m

N

Usługi Ekologiczne
www.uslugi-ekologiczne.pl

2022

Fundusze Europejskie Infrastruktura i Środowisko

Unia Europejska Fundusz Spójności

Arkusz 4 z 13

Układ arkuszy

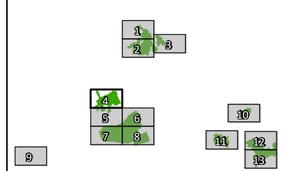

Załącznik nr 7 do Zarządzenia Regionalnego Dyrektora Ochrony Środowiska w Rzeszowie

Rozmieszczenie siedlisk przyrodniczych i siedlisk gatunków zwierząt, będących przedmiotami ochrony na terenie obszaru Natura 2000 Enklawy Puszczy Sandomierskiej PLH180055

Arkusz 5 z 13

Enklawy Puszczy Sandomierskiej

działki ewidencyjne

1188, *Bombina bombina*, Kumak nizinny

2330, Wydmy śródlądowe z murawami napiaskowymi

4030, Suche wrzosowiska

6510, Świeże łąki użytkowane ekstensywnie

7140, Torfowiska przejściowe i trzęsawiska

1:10000

0 100 200 300 400 500 m

N

Układ arkuszy

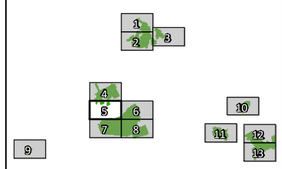

Usługi Ekologiczne
www.uslugi-ekologiczne.pl

2022

Fundusze Europejskie Infrastruktura i Środowisko

Unia Europejska Fundusz Spójności

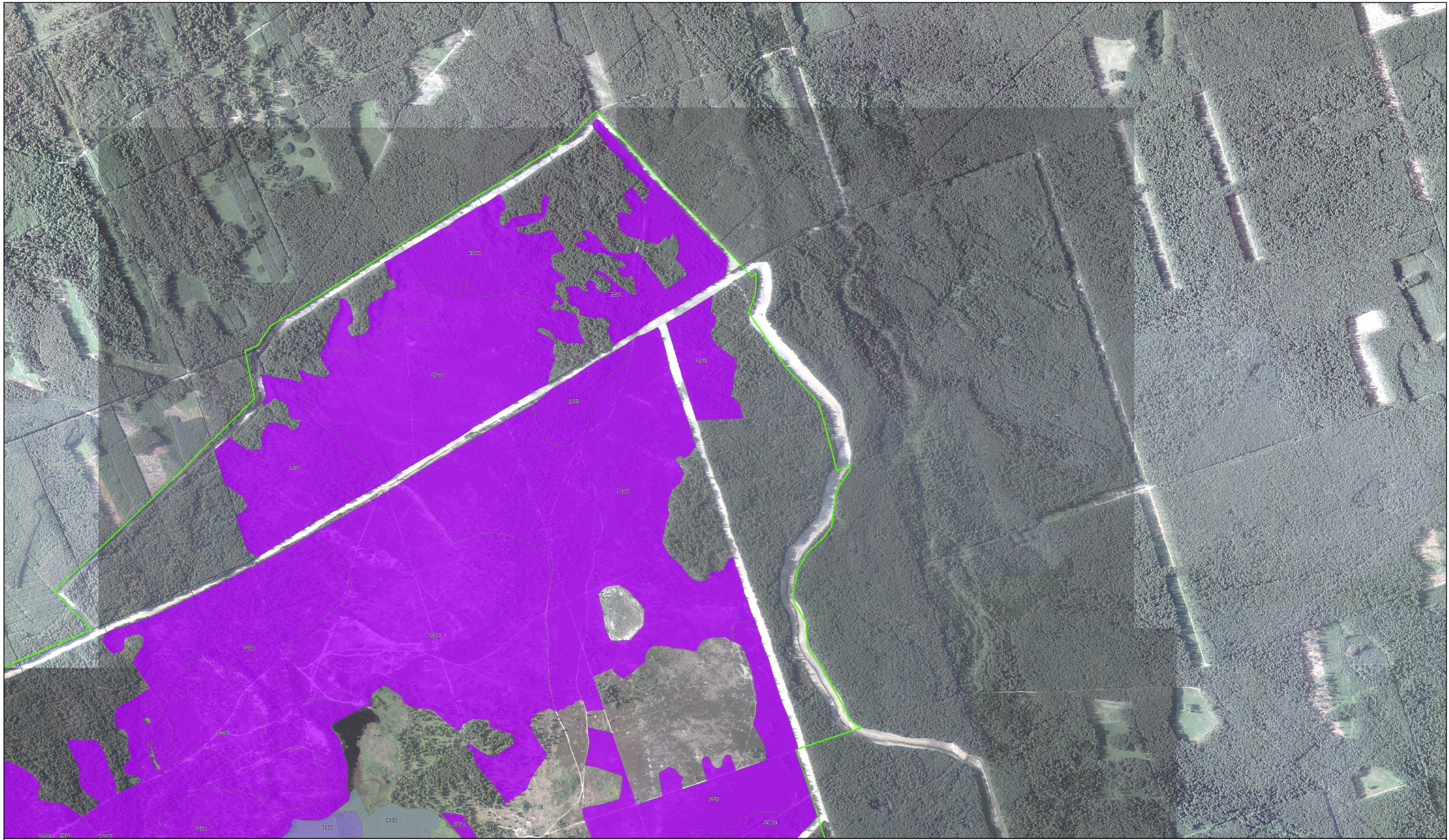

Załącznik nr 7 do Zarządzenia Regionalnego Dyrektora Ochrony Środowiska w Rzeszowie

Rozmieszczenie siedlisk przyrodniczych i siedlisk gatunków zwierząt, będących przedmiotami ochrony na terenie obszaru Natura 2000 Enklawy Puszczy Sandomierskiej PLH180055

Arkusz 6 z 13

Enklawy Puszczy Sandomierskiej

działki ewidencyjne

2330, Wydmy śródlądowe z murawami napiaskowymi

4030, Suche wrzosowiska

7110, Torfowiska wysokie z roślinnością torfotwórczą (żywe)*

7140, Torfowiska przejściowe i trzęsawiska

1:10000

0 100 200 300 400 500 m

N

Usługi Ekologiczne
www.uslugi-ekologiczne.pl

2022

Fundusze Europejskie Infrastruktura i Środowisko

Unia Europejska Fundusz Spójności

Układ arkuszy

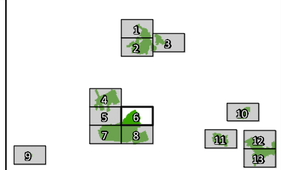

Załącznik nr 7 do Zarządzenia Regionalnego Dyrektora Ochrony Środowiska w Rzeszowie

Rozmieszczenie siedlisk przyrodniczych i siedlisk gatunków zwierząt, będących przedmiotami ochrony na terenie obszaru Natura 2000 Enklawy Puszczy Sandomierskiej PLH180055

Arkusz 7 z 13

Enklawy Puszczy Sandomierskiej

działki ewidencyjne

2330, Wydmy śródlądowe z murawami napiaskowymi

4030, Suche wrzosowiska

7140, Torfowiska przejściowe i trzęsawiska

1:10000

0 100 200 300 400 500 m

N

Układ arkuszy

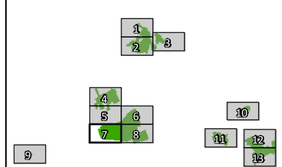

Usługi Ekologiczne
www.uslugi-ekologiczne.pl

2022

Fundusze Europejskie Infrastruktura i Środowisko

Unia Europejska Fundusz Spójności

Załącznik nr 7 do Zarządzenia Regionalnego Dyrektora Ochrony Środowiska w Rzeszowie

Rozmieszczenie siedlisk przyrodniczych i siedlisk gatunków zwierząt, będących przedmiotami ochrony na terenie obszaru Natura 2000 Enklawy Puszczy Sandomierskiej PLH180055

Arkusz 8 z 13

Enklawy Puszczy Sandomierskiej

działki ewidencyjne

2330, Wydmy śródlądowe z murawami napiaskowymi

4030, Suche wrzosowiska

7110, Torfowiska wysokie z roślinnością torfotwórczą (żywe)*

7140, Torfowiska przejściowe i trzęsawiska

7150, Obniżenia na podłożu torfowym

91D0, Bory i lasy bagienne*

1:10000

0 100 200 300 400 500 m

N

Usługi Ekologiczne
www.uslugi-ekologiczne.pl

2022

Fundusze Europejskie Infrastruktura i Środowisko

Unia Europejska Fundusz Spójności

Układ arkuszy

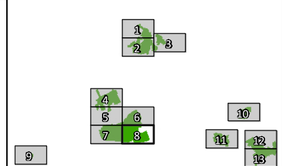

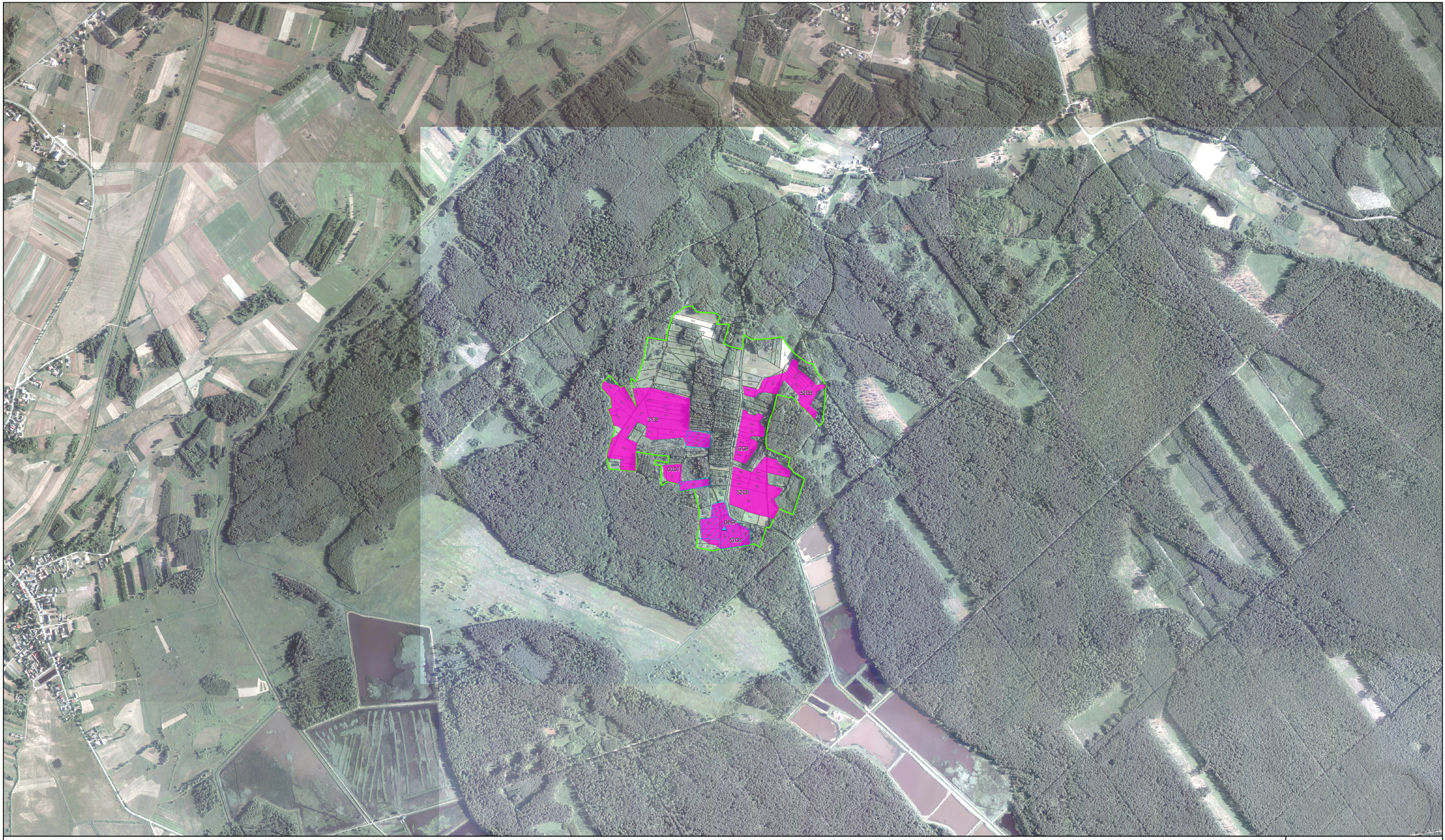

Załącznik nr 7 do Zarządzenia Regionalnego Dyrektora Ochrony Środowiska w Rzeszowie

Rozmieszczenie siedlisk przyrodniczych i siedlisk gatunków zwierząt, będących przedmiotami ochrony na terenie obszaru Natura 2000 Enklawy Puszczy Sandomierskiej PLH180055

Arkusz 9 z 13

Enklawy Puszczy Sandomierskiej

działki ewidencyjne

6177, *Maculinea teleius*, Modraszek telejus

6177, *Maculinea teleius*, Modraszek telejus

6410, Zmiennowilgotne łąki trzęślicowe

1:10000

0 100 200 300 400 500 m

N

Układ arkuszy

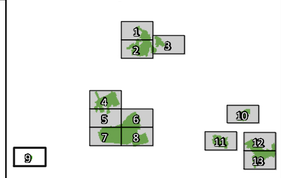

Usługi Ekologiczne
www.uslugi-ekologiczne.pl

2022

Fundusze Europejskie
Infrastruktura i Środowisko

Unia Europejska
Fundusz Spójności

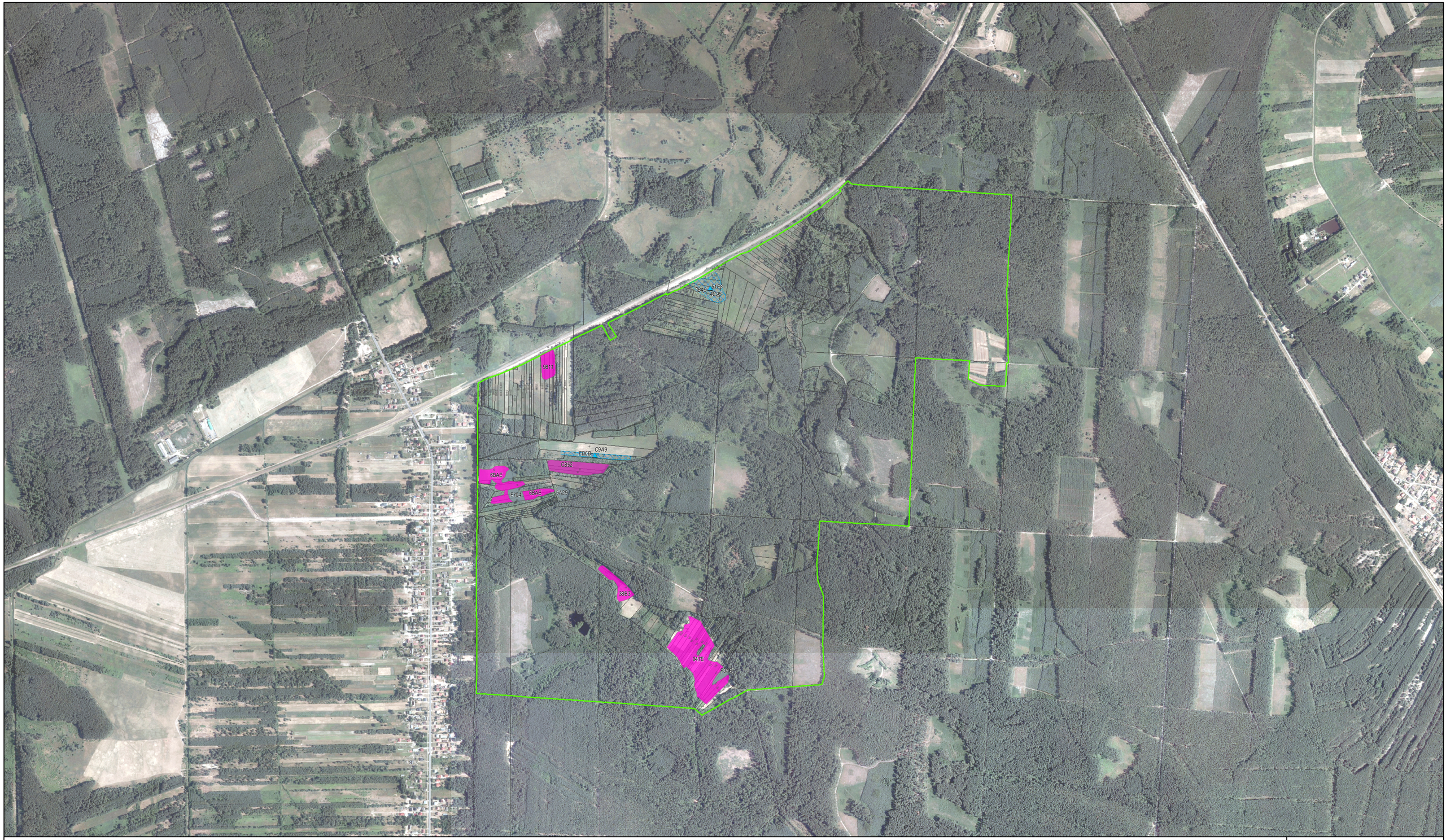

Załącznik nr 7 do Zarządzenia Regionalnego Dyrektora Ochrony Środowiska w Rzeszowie

Rozmieszczenie siedlisk przyrodniczych i siedlisk gatunków zwierząt, będących przedmiotami ochrony na terenie obszaru Natura 2000 Enklawy Puszczy Sandomierskiej PLH180055

Arkusz 10 z 13

Enklawy Puszczy Sandomierskiej

działki ewidencyjne

6177, *Maculinea teleius*, Modraszek telejus

6179, *Maculinea nausithous*, Modraszek nausitous

6177, *Maculinea teleius*, Modraszek telejus

6179, *Maculinea nausithous*, Modraszek nausitous

6410, Zmiennowilgotne łąki trzęślicowe

6510, Świeże łąki użytkowane ekstensywnie

7140, Torfowiska przejściowe i trzęsawiska

1:10000

0 100 200 300 400 500 m

N

Układ arkuszy

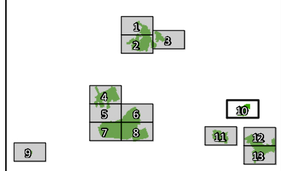

Usługi Ekologiczne
www.uslugi-ekologiczne.pl

2022

Fundusze Europejskie Infrastruktura i Środowisko

Unia Europejska Fundusz Spójności

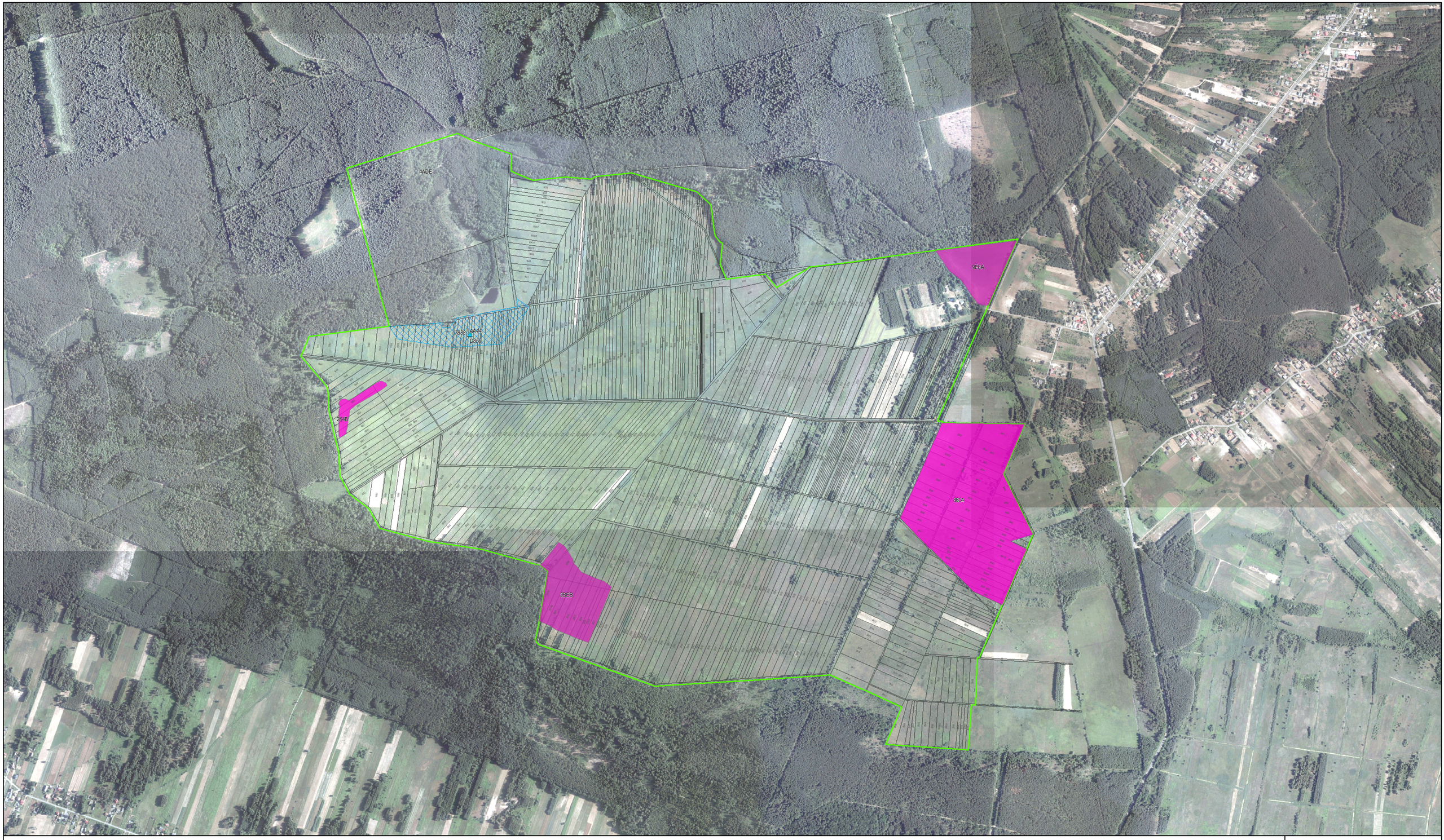

Załącznik nr 7 do Zarządzenia Regionalnego Dyrektora Ochrony Środowiska w Rzeszowie

Rozmieszczenie siedlisk przyrodniczych i siedlisk gatunków zwierząt, będących przedmiotami ochrony na terenie obszaru Natura 2000 Enklawy Puszczy Sandomierskiej PLH180055

Arkusz 11 z 13

Enklawy Puszczy Sandomierskiej

działki ewidencyjne

6177, *Maculinea teleius*, Modraszek telejus

6179, *Maculinea nausithous*, Modraszek nausitous

6177, *Maculinea teleius*, Modraszek telejus

6179, *Maculinea nausithous*, Modraszek nausitous

6410, Zmiennowilgotne łąki trzęślicowe

6510, Świeże łąki użytkowane ekstensywnie

1:10000

0 100 200 300 400 500 m

N

Układ arkuszy

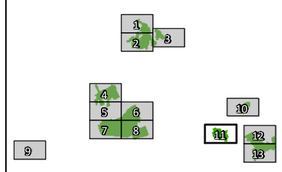

Usługi Ekologiczne
www.uslugi-ekologiczne.pl

2022

Fundusze Europejskie Infrastruktura i Środowisko

Unia Europejska Fundusz Spójności

Załącznik nr 7 do Zarządzenia Regionalnego Dyrektora Ochrony Środowiska w Rzeszowie

Rozmieszczenie siedlisk przyrodniczych i siedlisk gatunków zwierząt, będących przedmiotami ochrony na terenie obszaru Natura 2000 Enklawy Puszczy Sandomierskiej PLH180055

Arkusz 12 z 13

Enklawy Puszczy Sandomierskiej

działki ewidencyjne

6510, Świeże łąki użytkowane ekstensywnie

9170, Grąd środkowoeuropejski

91F0, Łęgowe lasy dębowo-wiązowo-jesionowe

1:10000

0 100 200 300 400 500 m

N

Usługi Ekologiczne
www.uslugi-ekologiczne.pl

2022

Fundusze Europejskie
Infrastruktura i Środowisko

Unia Europejska
Fundusz Spójności

Układ arkuszy

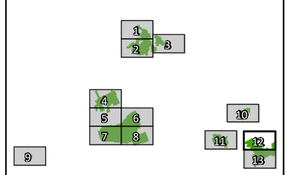

Załącznik nr 7 do Zarządzenia Regionalnego Dyrektora Ochrony Środowiska w Rzeszowie

Rozmieszczenie siedlisk przyrodniczych i siedlisk gatunków zwierząt, będących przedmiotami ochrony na terenie obszaru Natura 2000 Enklawy Puszczy Sandomierskiej PLH180055

Arkusz 13 z 13

Enklawy Puszczy Sandomierskiej

działki ewidencyjne

6177, *Maculinea teleius*, Modraszek telejus

6179, *Maculinea nausithous*, Modraszek nausitous

6177, *Maculinea teleius*, Modraszek telejus

6179, *Maculinea nausithous*, Modraszek nausitous

6510, Świeże łąki użytkowane ekstensywnie

9170, Grąd środkowoeuropejski

91F0, Łęgowe lasy dębowo-wiązowo-jesionowe

1:10000

0 100 200 300 400 500 m

N

Układ arkuszy

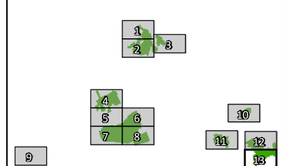

Usługi Ekologiczne
www.uslugi-ekologiczne.pl

2022

Fundusze Europejskie Infrastruktura i Środowisko

Unia Europejska Fundusz Spójności