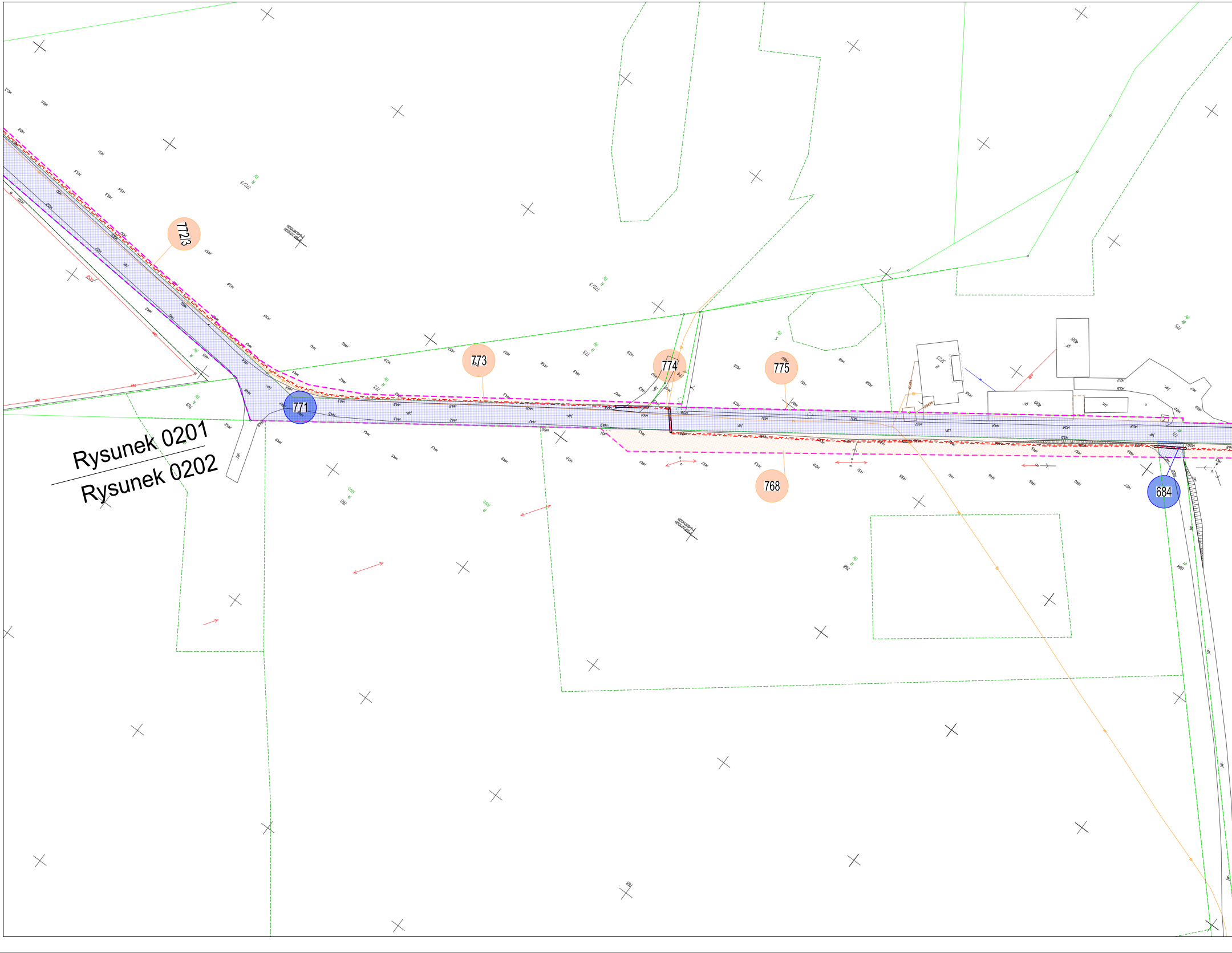

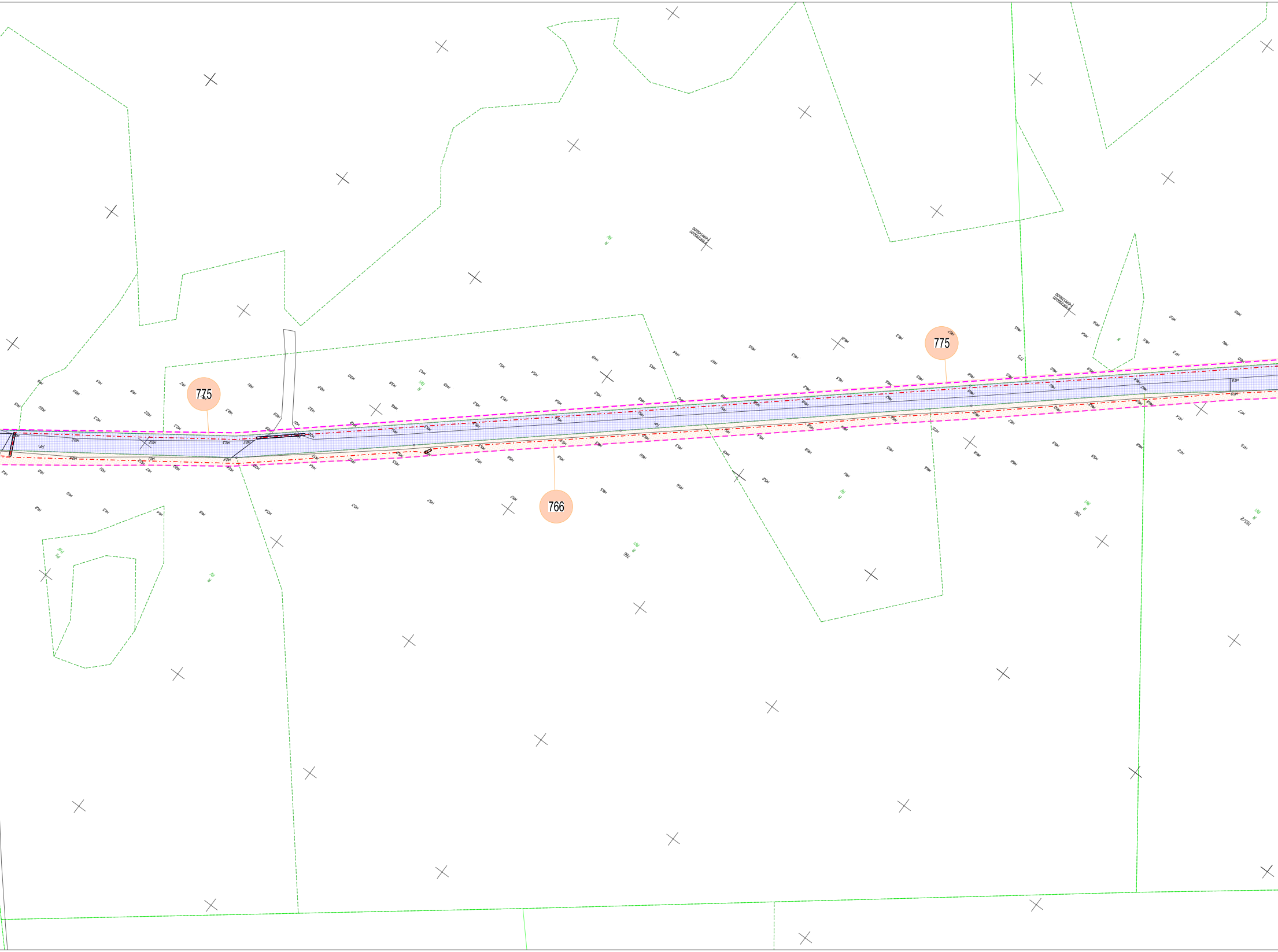

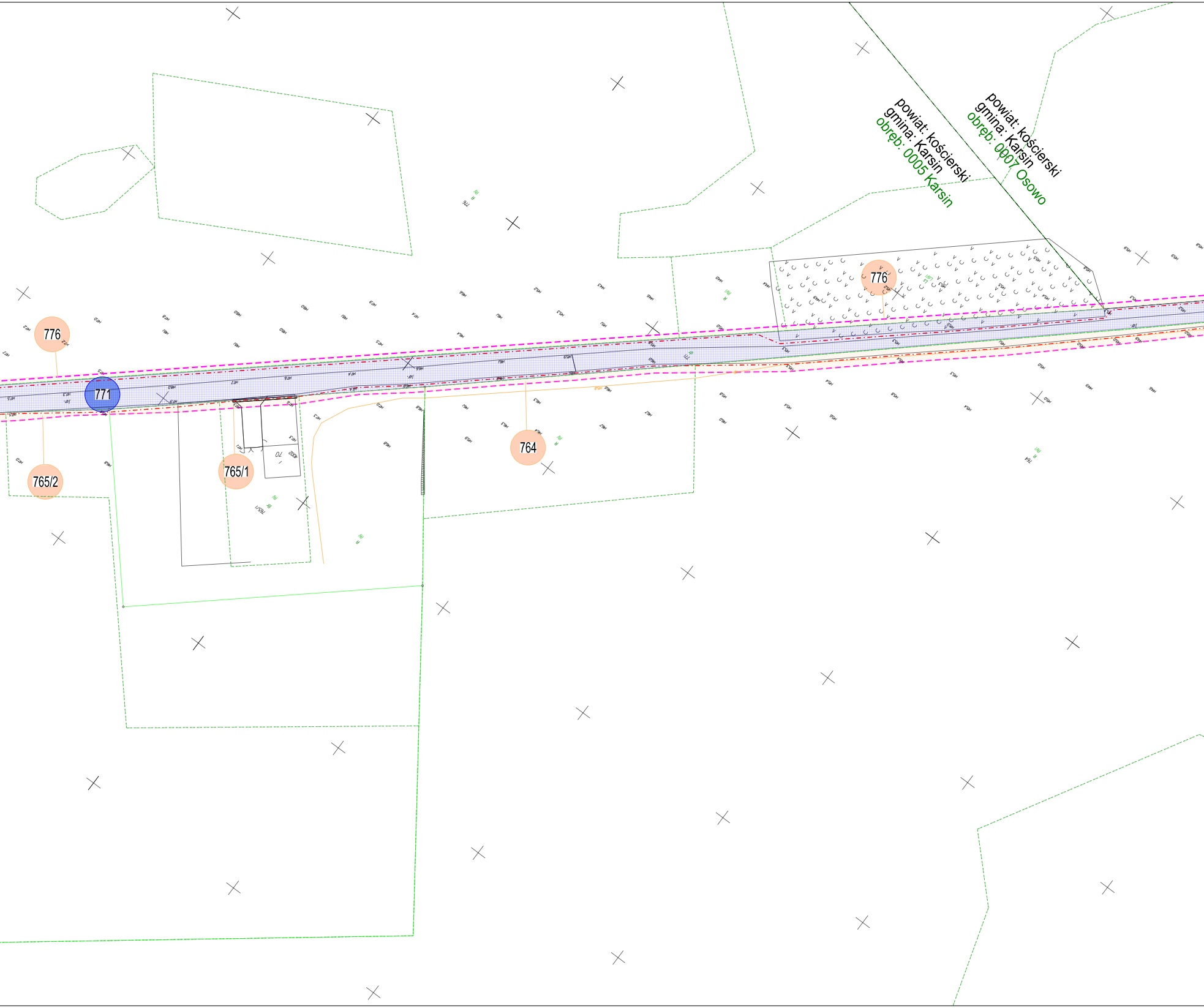

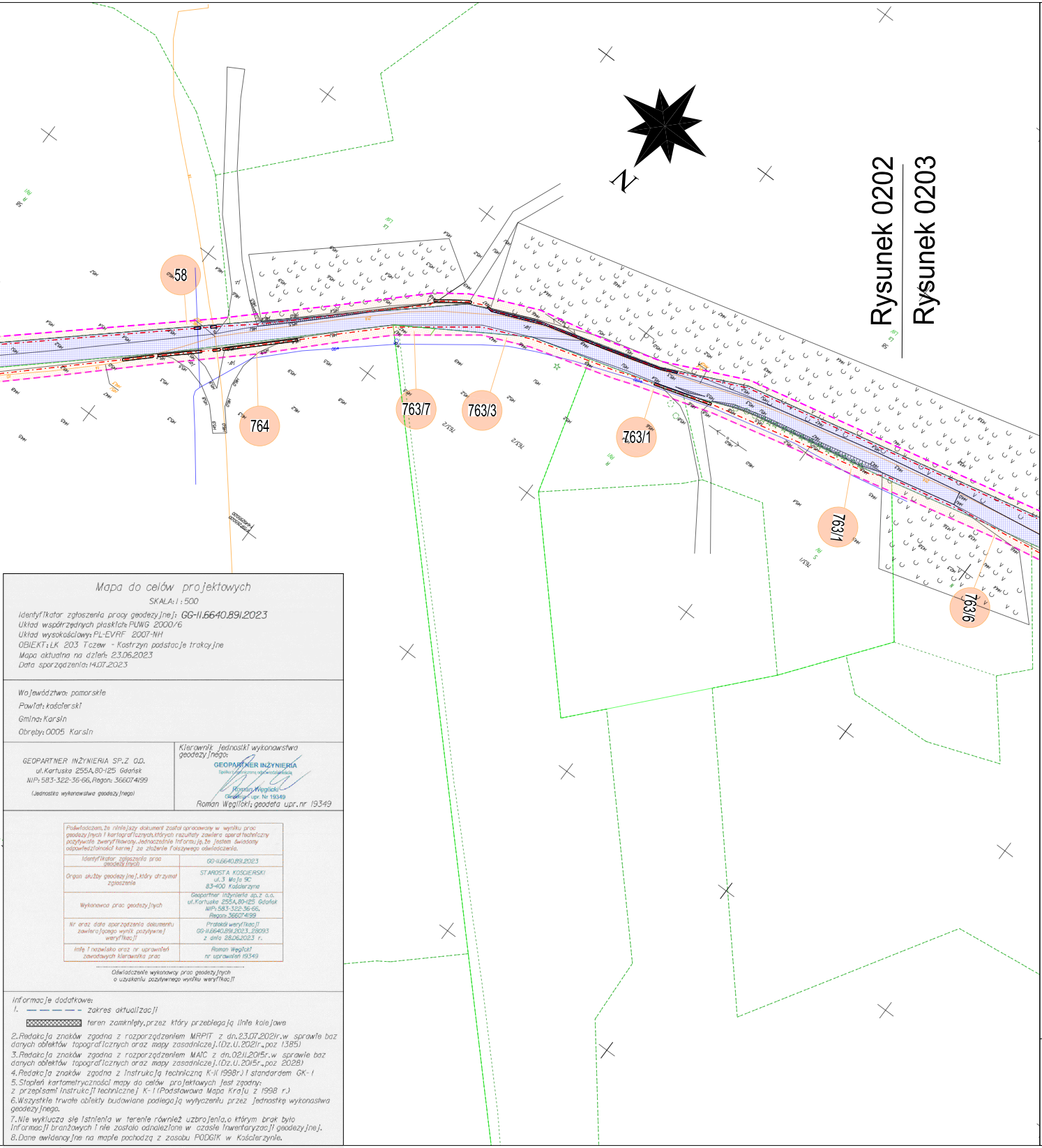

Mapa do celów projektowych

SKALA: 1 : 500

Identyfikator zgłoszenia pracy geodezyjnej: GG-II.6640.891.2023
Układ współrzędnych płaskich: PUWG 2000/6
Układ wysokościowy: PL-EVRF 2007-NH
OBIEKT: LK 203 Tczew - Kostrzyn podstacje trakcyjne
Mapa aktualna na dzień: 23.06.2023
Data sporządzenia: 14.07.2023

Województwo: pomorskie
Powiat: kościerski
Gmina: Karsin
Obręby: 0005 Karsin

GEOPARTNER INŻYNIERIA SP.Z O.O.
ul.Kartuska 255A,80-125 Gdańsk
NIP: 583-322-36-66, Regon: 366074199
(Jednostka wykonawstwa geodezyjnego)

Kierownik jednostki wykonawstwa geodezyjnego:
GEOPARTNER INŻYNIERIA
Spółka z ograniczoną odpowiedzialnością
Roman Węglicki
Geodeta - upr. Nr 19349
Roman Węglicki; geodeta upr.nr 19349

Poświadczam, że niniejszy dokument został opracowany w wyniku prac geodezyjnych i kartograficznych, których rezultaty zawiera operat techniczny pozytywnie zweryfikowany. Jednocześnie informuję, że jestem świadomy odpowiedzialności karnej za złożenie fałszywego oświadczenia.	
Identyfikator zgłoszenia prac geodezyjnych	GG-II.6640.891.2023
Organ służby geodezyjnej, który otrzymał zgłoszenie	STAROSTA KOŚCIERSKI ul.3 Maja 9C 83-400 Kościerzyna
Wykonawca prac geodezyjnych	Geopartner Inżynieria sp.z o.o. ul.Kartuska 255A,80-125 Gdańsk NIP: 583-322-36-66, Regon: 366074199
Nr oraz data sporządzenia dokumentu zawierającego wynik pozytywnej weryfikacji	Protokół weryfikacji GG-II.6640.891.2023_28093 z dnia 28.06.2023 r.
Imię i nazwisko oraz nr uprawnień zawodowych kierownika prac	Roman Węglicki nr uprawnień 19349

Oświadczenie wykonawcy prac geodezyjnych
o uzyskaniu pozytywnego wyniku weryfikacji

Informacje dodatkowe:

1. – – – – – zakres aktualizacji
   ▨ teren zamknięty, przez który przebiegają linie kolejowe
2. Redakcja znaków zgodna z rozporządzeniem MRPiT z dn.23.07.2021r. w sprawie baz danych obiektów topograficznych oraz mapy zasadniczej. (Dz.U.2021r., poz 1385)
3. Redakcja znaków zgodna z rozporządzeniem MAiC z dn.02.11.2015r. w sprawie baz danych obiektów topograficznych oraz mapy zasadniczej. (Dz.U.2015r., poz 2028)
4. Redakcja znaków zgodna z instrukcją techniczną K-1(1998r.) i standardem GK-1
5. Stopień kartometryczności mapy do celów projektowych jest zgodny: z przepisami instrukcji technicznej K-1 (Podstawowa Mapa Kraju z 1998 r.)
6. Wszystkie trwałe obiekty budowlane podlegają wytyczeniu przez jednostkę wykonawstwa geodezyjnego.
7. Nie wyklucza się istnienia w terenie również uzbrojenia, o którym brak było informacji branżowych i nie zostało odnalezione w czasie inwentaryzacji geodezyjnej.
8. Dane ewidencyjne na mapie pochodzą z zasobu PODGiK w Kościerzynie.

LEGENDA:

57/1	- Numer działki w zajmowanej w ramach ograniczenia w korzystaniu z nieruchomości
▨	- Zajęcie w ramach ograniczenia w korzystaniu
15/14	- Numer działki w zajmowanej w ramach nieodpłatenego zajęcia na czas realizacji inwestycji
▨	- Nieodpłatne zajęcie w ramach ograniczenia w korzystaniu-drogi publiczne
350/2	- Numery działek
———	- Granice działek
— — —	- Granice obrębów
-·-·-·-	- Projektowany kabel SN-15kV wraz ze światłowodem
▭	- Rura osłonowa na kablu SN-15kV wraz ze światłowodem
proj. e 352/2019 - - - -	- Zakres objęty wnioskiem
———	- Projektowane kable elektryczne innej inwestycji - zawartość mapy
▒	- Realizacja według odrębnego opracowania

POMORSKI URZĄD WOJEWÓDZKI W GDAŃSKU

WYDZIAŁ INFRASTRUKTURY

Załącznik nr 1 ark. 2
do decyzji Wojewody Pomorskiego
nr WI-V.747.8.3.2026.ZS

Małgorzata Cymerys

Elektronicznie podpisany przez Małgorzata Cymerys
Data: 2026.07.09 14:57:05 +02'00'

Nazwa i adres inwestycji:	ZAŁĄCZNIK GRAFICZNY DO WNIOSKU O USTALENIE LOKALIZACJI LINII KOLEJOWEJ Opracowanie dokumentacji projektowej wraz z pełnieniem nadzoru autorskiego dla budowy systemu zasilania sieci trakcyjnej w ramach zadania "Prace na linii kolejowej nr 203 na odcinku Tczew - Czersk" Część D "Budowa podstacji trakcyjnej "Dębowiec"

Data: Grudzień 2025 r. | Skala: 1:1000 | Nr rys.0202