



Ministerstwo Rolnictwa
i Rozwoju Wsi

Plan Strategiczny WPR 2023-2027

**Zmiany w interwencjach
zadrzewieniowych, w ramach
Planu Strategicznego na lata 2023-2027.**

30 maja 2025 r.

Departament Płatności Bezpośrednich
Ministerstwo Rolnictwa i Rozwoju Wsi



Plan
Strategiczny dla
Wspólnej
Polityki
Rolnej
na lata 2023-2027

**Interwencje
leśno-zadrzewieniowe
PS WPR 2023–2027**



Interwencje leśno-zadrzewieniowe PS WPR 2023–2027



PROW 2014 -2020

- Wsparcie na zalesianie
- Wsparcie na inwestycje zwiększające odporność ekosystemów leśnych i ich wartość dla środowiska – od 2019 r.
- Wsparcie na zadrzewienia - od 2022 r.
- Premie pielęgnacyjne i zalesieniowe



PS WPR 2023-2027

- **Zalesianie gruntów rolnych**
- **Zwiększanie bioróżnorodności lasów prywatnych**
- **Tworzenie zadrzewień śródpolnych**
- **Zakładanie systemów rolno-leśnych**
- **Premie z tytułu zalesień i zadrzewień oraz systemów rolno-leśnych**



Akty prawne



✓ **Plan Strategiczny** dla Wspólnej Polityki Rolnej na lata 2023-2027 zatwierdzony w dniu 31 sierpnia 2022 r. przez Komisję Europejską decyzją nr C(2022) 6018

✓ **Ustawa** z dnia 8 lutego 2023 r. o Planie Strategicznym dla Wspólnej Polityki Rolnej na lata 2023–2027 (Dz. U. z 2024 r. poz. 741)

✓ **Rozporządzenie Ministra Rolnictwa i Rozwoju Wsi** z dnia 17 kwietnia 2023 r. w sprawie szczegółowych warunków i szczegółowego trybu przyznawania i wypłaty pomocy finansowej w ramach wsparcia inwestycji leśnych lub zadrzewieniowych oraz w formie premii z tytułu zalesień, zadrzewień lub systemów rolno-leśnych w ramach Planu Strategicznego dla Wspólnej Polityki Rolnej na lata 2023–2027 (Dz. U. poz. 737) wraz z nowelizacjami:

- z dnia 6 marca 2024 r. (Dz. U. poz. 330) oraz
- z dnia 26 maja 2025 r. (Dz. U. poz. 695)





DZIENNIK USTAW RZECZYPOSPOLITEJ POLSKIEJ

Warszawa, dnia 29 maja 2025 r.

Poz. 695

ROZPORZĄDZENIE MINISTRA ROLNICTWA I ROZWOJU WSI¹⁾

z dnia 26 maja 2025 r.

zmieniające rozporządzenie w sprawie szczegółowych warunków i szczegółowego trybu przyznawania i wypłaty pomocy finansowej w ramach wsparcia inwestycji leśnych lub zadrzewieniowych oraz w formie premii z tytułu zalesień, zadrzewień lub systemów rolno-leśnych w ramach Planu Strategicznego dla Wspólnej Polityki Rolnej na lata 2023–2027





Interwencje leśno-zadrzewieniowe

Harmonogram naborów wniosków w 2025 r.

Interwencje	Termin naboru wniosków
<p>Wnioskowanie o premie:</p> <ul style="list-style-type: none">• z tytułu zalesień, zadrzewień lub systemów rolno-leśnych, w tym o przyznanie premii z tytułu zadrzewień założonych w ramach PROW 2014-2020 oraz o przyznanie pierwszej premii pielęgnacyjnej i pierwszej premii zalesieniowej do gruntów z sukcesją naturalną,• pielęgnacyjne i zalesieniowe PROW 2007-2013 i PROW 2014-2020	15 marca – 16 czerwca 2025 r.
Wsparcie na inwestycje leśne i zadrzewieniowe	1 czerwca – 31 lipca 2025 r.
Wnioskowanie o premie zalesieniowe PROW 2004-2006	1 czerwca – 15 lipca 2025 r.





Zasady przyznawania pomocy



	Zadrzewienia	Systemy rolno-leśne
Beneficjenci	właściciele gruntów: <ul style="list-style-type: none">• Rolnicy• Jednostki samorządu terytorialnego – tylko inwestycje	właściciele gruntów - rolnicy
Grunty	<ul style="list-style-type: none">• orne• szerokość: 4-20 m <div>ZMIANY WPROWADZONE OD NABORU 2025<ul style="list-style-type: none">- REZGNACJA Z OGRANICZENIA pow. zadrzewienia do 0,5 ha- Szerokość:<ul style="list-style-type: none">➤ dowolna - w przypadku pow. do 0,5 ha;➤ do 20 m – w przypadku pow. większej niż 0,5 ha</div>	<ul style="list-style-type: none">• orne• TUZ poza Natura 2000
Powierzchnia	<ul style="list-style-type: none">• minimalna 0,1 ha• maksymalna 40 ha/rok	

Zasady przyznawania pomocy

	Zadrzewienia	Systemy rolno-leśne
WYMOGI	<ul style="list-style-type: none">▪ Liczba sadzonek 1 500 – 2 500 szt./ha▪ Rodzime gatunki i rodzaje drzew lub krzewów, co najmniej:<ul style="list-style-type: none">➤ 3 różne gatunki i rodzaje➤ 90% gatunków liściastych	<ul style="list-style-type: none">▪ Liczba sadzonek 150 - 250 szt./ha▪ Rodzime gatunki i rodzaje drzew lub krzewów, co najmniej:<ul style="list-style-type: none">➤ 3 różne gatunki i rodzaje➤ 51% gatunków liściastych

OD NABORU 2025

Możliwość prowadzenia nasadzeń **odmianami drzew owocowych**, wspieranymi w ramach interwencji I 8.4. - Zachowanie sadów tradycyjnych odmian drzew owocowych*. Jednak udział drzew owocowych **nie będzie mógł wynosić więcej niż 50%**.

* Drzewa owocowe odmian wymienionych w ust. 2 załącznika nr 4 do rozporządzenia Ministra Rolnictwa i Rozwoju Wsi z dnia 31 marca 2023 r. w sprawie szczegółowych warunków i szczegółowego trybu przyznawania i wypłaty płatności rolno-środowiskowo-klimatycznych w ramach Planu Strategicznego dla Wspólnej Polityki Rolnej na lata 2023–2027 (Dz. U. poz. 734 oraz z 2024 r. poz. 365)



RODZAJ WSPARCIA

Zadrzewienia	Systemy rolno-leśne
<ul style="list-style-type: none"><input type="checkbox"/> Wsparcie na zadrzewienie (koszty założenia)<ul style="list-style-type: none">▪ w warunkach korzystnych lub▪ na gruntach o nachyleniu powyżej 12°▪ zabezpieczenie drzewek przed zniszczeniami<input type="checkbox"/> Premia pielęgnacyjna przez 5 lat	<ul style="list-style-type: none"><input type="checkbox"/> Wsparcie na założenie SRL (koszty założenia)<ul style="list-style-type: none">▪ w warunkach korzystnych lub▪ na gruntach o nachyleniu powyżej 12°▪ zabezpieczenie drzewek przed zniszczeniami<input type="checkbox"/> Premia pielęgnacyjna przez 5 lat
<input type="checkbox"/> Możliwość otrzymania płatności bezpośrednich	

Stawki - Zadrzewienia śródpolne



Tworzenie zadrzewień śródpolnych		Stawki
Założenie zadrzewień śródpolnych	Nasadzenia w warunkach korzystnych	10 892 zł/ha
	Nasadzenia na gruntach o nachyleniu terenu powyżej 12°	13 664 zł/ha
Zabezpieczenie sadzonek drzew i krzewów przed zniszczeniem	Grodzenie siatką 2 metrową	19,7 zł/mb
	Repelentami	1 708 zł/ha
	3 palikami	2 210 zł/ha
	Wełną owczą	944 zł/ha
	Ostonkami	2 362 zł/ha
5 letnia premia w zakresie zadrzewień śródpolnych		2 494 zł/ha

Stawki - Systemy rolno-leśne



Systemy rolno-leśne		Stawki
Zakładanie systemów rolno-leśnych	Nasadzenia w warunkach korzystnych	3 092 zł/ha
	Nasadzenia na gruntach o nachyleniu terenu powyżej 12°	3 199 zł/ha
Zabezpieczenie sadzonek drzew i krzewów przed zniszczeniem	Repelentami	566 zł/ha
	3 palikami	1 381 zł/ha
	Wełną owczą	148 zł/ha
	Osłonkami	2 362 zł/ha
5 letnia premia w zakresie systemów rolno-leśnych		300 zł/ha





Premia z tytułu zadrzewień

Załącznik nr 6

Rozporządzenie MRiRW

REJESTR ZABIEGÓW PIELEGNACYJNYCH W PRZYPADKU ZOBOWIĄZANIA POLEGĄCEGO NA PIELEGNACJI I UTRZYMANIU ZADRZEWIEŃ LUB SYSTEMÓW ROLNO-LEŚNYCH



Rok ¹⁾	Termin usunięcia roślinności zagłuszającej sadzonki drzew lub krzewów ²⁾
	(należy podać dzień, miesiąc i rok, w którym zostały wykonane czynności, z tym że rośliny zagłuszające sadzonki należy usunąć co najmniej dwa razy w roku, w okresie od dnia 1 kwietnia do dnia 31 sierpnia)
I	1)
	2)
II	1)
	2)
III	1)
	2)
IV	1)
	2)
V	1)
	2)



**5-letnia premia
z tytułu zadrzewień
2 494 zł/ha/rok**

- ¹⁾ Rok złożenia wniosku o przyznanie premii z tytułu zadrzewień lub premii z tytułu systemów rolno-leśnych.
- ²⁾ Usunięcie roślinności zagłuszającej sadzonki drzew lub krzewów należy wykonać na całej powierzchni systemu rolno-leśnego lub zadrzewienia.



Premia z tytułu systemów rolno-leśnych

Załącznik nr 6

Rozporządzenie MRiRW

REJESTR ZABIEGÓW PIELEGNACYJNYCH W PRZYPADKU ZOBOWIĄZANIA POLEGĄCEGO NA PIELEGNACJI I UTRZYMANIU ZADRZEWIEŃ LUB SYSTEMÓW ROLNO-LEŚNYCH



Rok ¹⁾	Termin usunięcia roślinności zagłuszającej sadzonki drzew lub krzewów ²⁾
	(należy podać dzień, miesiąc i rok, w którym zostały wykonane czynności, z tym że rośliny zagłuszające sadzonki należy usunąć co najmniej dwa razy w roku, w okresie od dnia 1 kwietnia do dnia 31 sierpnia)
I	1)
	2)
II	1)
	2)
III	1)
	2)
IV	1)
	2)
V	1)
	2)




**5-letnia premia
z tytułu systemów
rolno-leśnych**

300 zł/ha/rok

¹⁾ Rok złożenia wniosku o przyznanie premii z tytułu zadrzewień lub premii z tytułu systemów rolno-leśnych.

²⁾ Usunięcie roślinności zagłuszającej sadzonki drzew lub krzewów należy wykonać na całej powierzchni systemu rolno-leśnego lub zadrzewienia.





Tworzenie zadrzewień śródpolnych a Zakładanie systemów rolno-leśnych

Tworzenie zadrzewień śródpolnych

- do wsparcia kwalifikuje się obszar pod nasadzeniami drzew lub krzewów.

Zakładanie systemów rolno-leśnych

- wsparciem objęty jest obszar pod nasadzeniami drzew lub krzewów, jak również obszar, na którym prowadzona jest uprawa pomiędzy rzędami drzew lub krzewów na gruntach ornych lub obszar TUZ, na którym posadzono drzewa lub krzewy.

Dodatkowo (od naboru 2025)

- włączenie do powierzchni uprawnionej do wsparcia, również powierzchni gruntu - liczonej od granicy zadrzewienia/systemu rolno-leśnego do granicy sąsiedniego gruntu (odległość maksymalnie 2 metrów).





Powierzchnia kwalifikująca się do płatności

Zadrzewienia



Systemy rolno-leśne





Inwestycje leśne i zadrzewieniowe WYKONUJE SIĘ:



Jesienią w roku składania wniosków **lub najpóźniej wiosną** roku następnego po roku złożenia wniosku, nie później jednak niż do 1 czerwca.

Dopiero **po wydaniu przez ARiMR postanowienia** o spełnieniu warunków do przyznania wsparcia.

Inwestycje leśne i zadrzewieniowe WYKONUJE SIĘ:



Poprzez posadzenie
drzew i krzewów
w odległości co najmniej
**2 m od granicy
sąsiedniego gruntu**
stanowiącego własność
innego podmiotu.

Przez **oznakowanie**
w terenie granic tej
inwestycji.

**Sadzonkami
co najmniej 2-letnimi**
lub z zakrytym
systemem
korzeniowym, lub
mikoryzowanymi



ZMIANY OD NABORU 2025

Odejście od wymogu, dotyczącego wieku i rodzaju
sadzonek, co oznacza większą dostępność w szkółkach



Formy systemów rolno-leśnych

- drzewa lub krzewy posadzone w odległości co najmniej 3 m od siebie

Grunty orne

Forma:

- jednorzędowa
- dwurzędowa

TUZ

Forma pastwiskowa

- drzewa lub krzewy posadzone w dowolnej formie

ZMIANY OD NABORU 2025

- od jednego do **trzech rzędów**,
o szerokości od 4 do **10 m**



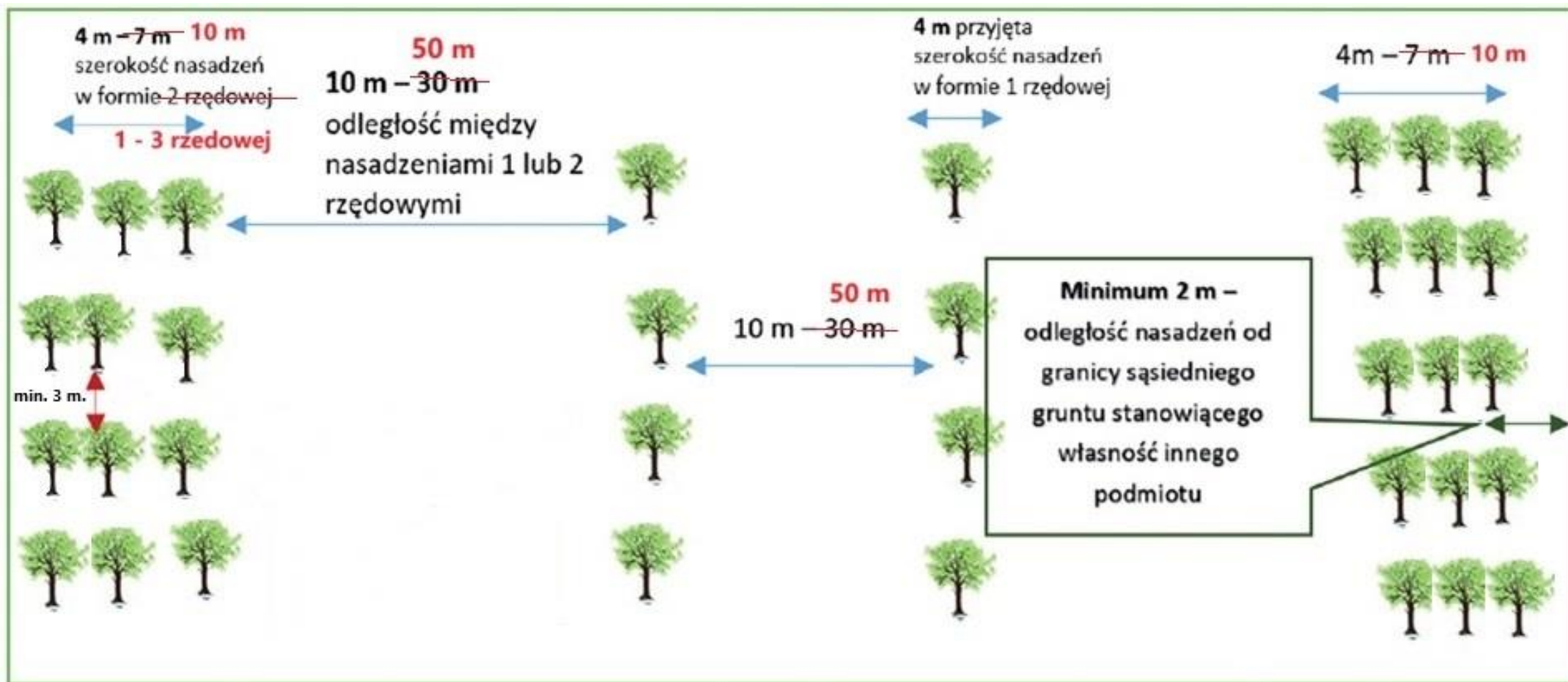
Źródło: AGFORWARD project



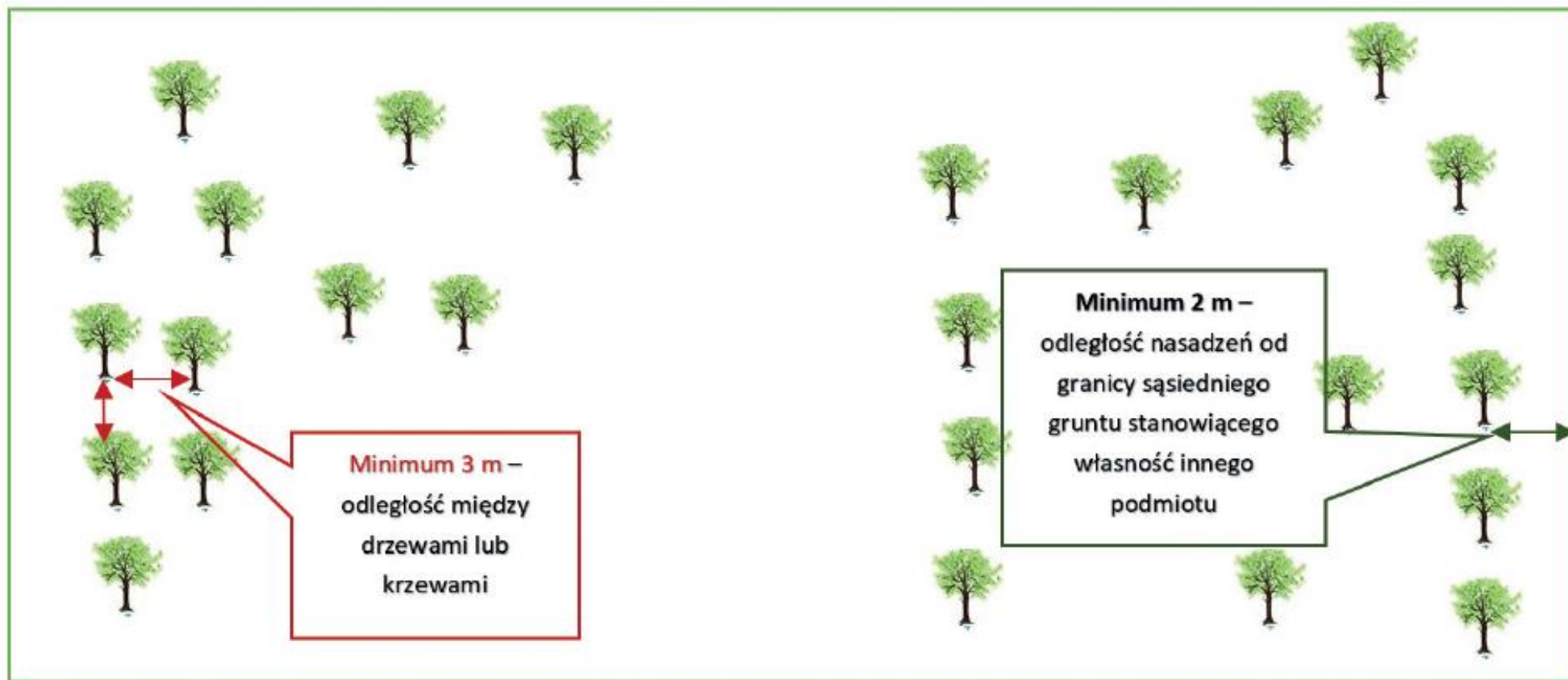
Źródło: AGFORWARD project

Warunki zakładania systemów rolno-leśnych na gruntach ornych

NOWE ROZWIĄZANIA




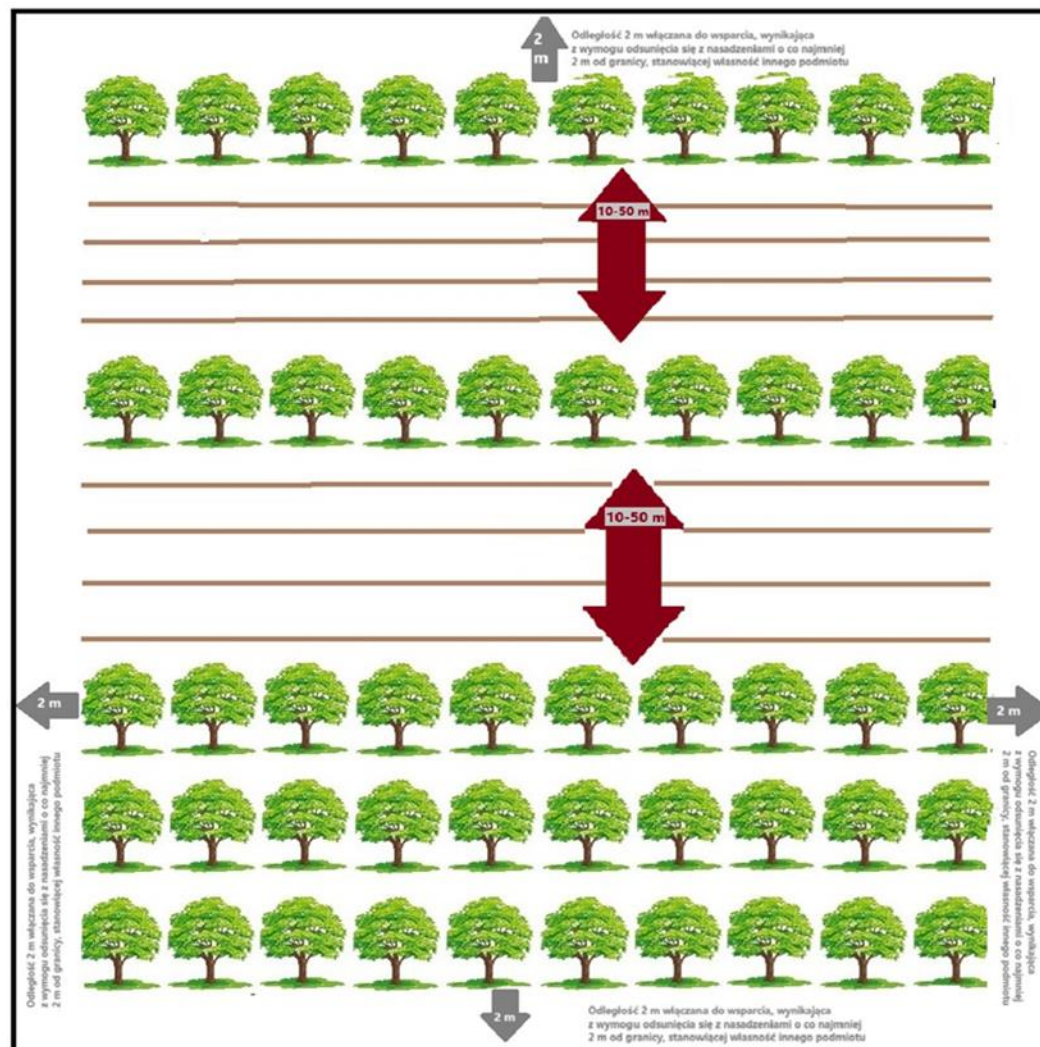
Warunki zakładania systemów rolno-leśnych na TUZ





Elastyczniejsze możliwości zakładania systemów rolno-leśnych na gruntach ornych od naboru 2025





LEGENDA:

grunt orny

granica systemu rolno-leśnego



Odległość 2 m włączana do wsparcia, wynikająca z wymogu odsunięcia się z nasadzeniami o co najmniej 2 m od granicy, stanowiącej własność innego podmiotu

2 m



20 m



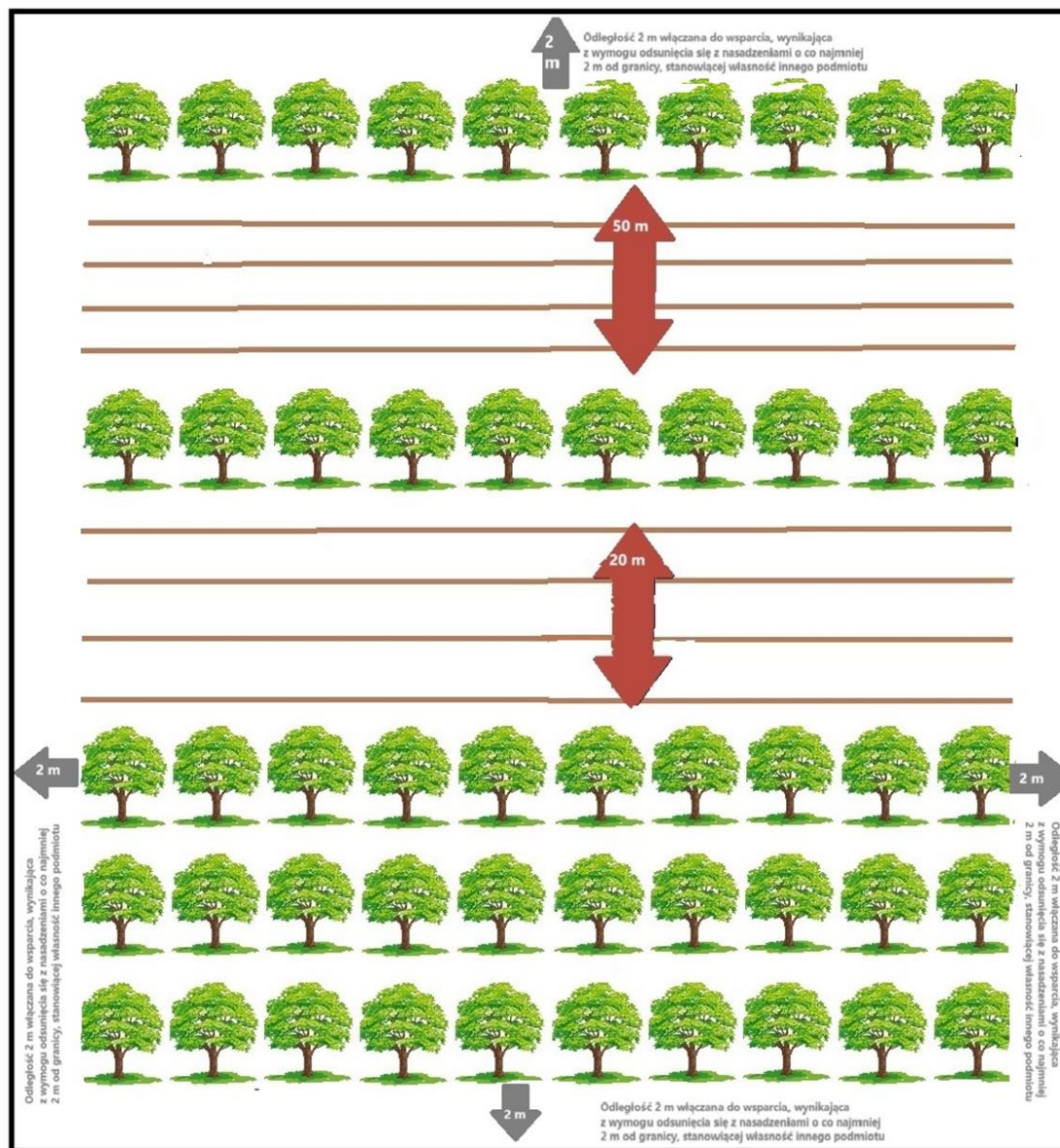
2 m

Odległość 2 m włączana do wsparcia, wynikająca z wymogu odsunięcia się z nasadzeniami o co najmniej 2 m od granicy, stanowiącej własność innego podmiotu

2 m

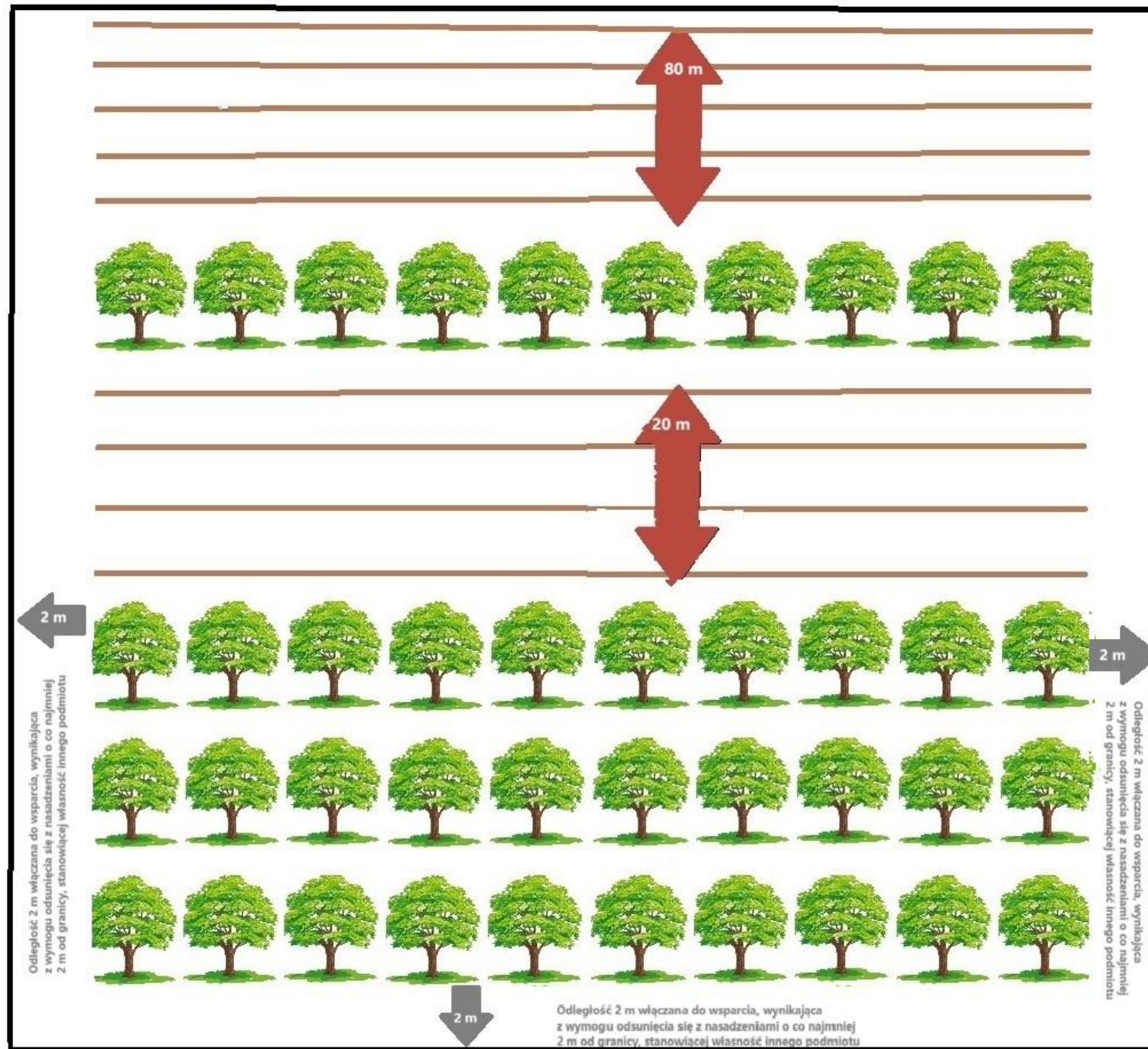
Odległość 2 m włączana do wsparcia, wynikająca z wymogu odsunięcia się z nasadzeniami o co najmniej 2 m od granicy, stanowiącej własność innego podmiotu

80 m

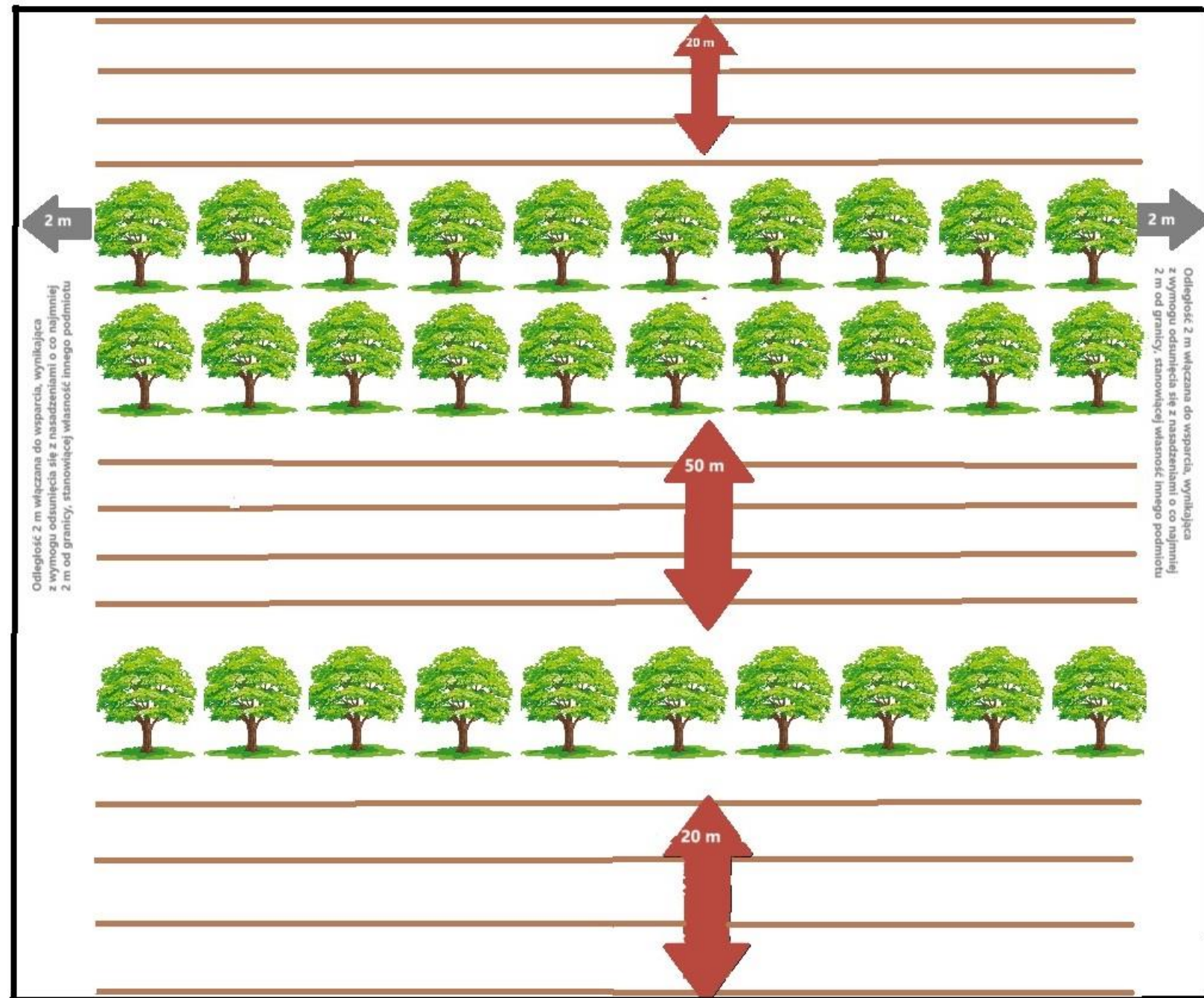


LEGENDA:

grunt orny 
 granica systemu rolno-leśnego 



LEGENDA:



Kryteria wyboru operacji

Lp.	Kryteria wyboru operacji	Liczba punktów
1.	Grunty przynajmniej w części są zlokalizowane na korytarzach ekologicznych w rozumieniu art. 5 pkt 2 ustawy z dnia 16 kwietnia 2004 r. o ochronie przyrody, położonych na obszarze Natura 2000, określonych w planie ochrony lub planie zadań ochronnych dla obszaru Natura 2000	14
2.	Grunty przynajmniej w części są gruntami o nachyleniu terenu powyżej 12°	12
3.	Grunty przynajmniej w części przylegają do śródlądowych wód powierzchniowych, o których mowa w art. 21 ustawy z dnia 20 lipca 2017 r. – Prawo wodne	10
4.	Grunty przynajmniej w części są położone na glebach V, VI lub VI z klasy bonitacyjnej, zgodnie z ewidencją gruntów i budynków w rozumieniu art. 2 pkt 8 ustawy z dnia 17 maja 1989 r. – Prawo geodezyjne i kartograficzne	6
5.	Grunty przynajmniej w części są położone na obszarach ONW, określonych w załączniku do rozporządzenia Ministra Rolnictwa i Rozwoju Wsi z dnia 11 marca 2009 r. w sprawie szczegółowych warunków i trybu przyznawania pomocy finansowej w ramach działania „Wspieranie gospodarowania na obszarach górskich i innych obszarach o niekorzystnych warunkach gospodarowania (ONW)” objętego Programem Rozwoju Obszarów Wiejskich na lata 2007–2013	5
6.	Grunty przynajmniej w części są położone w województwie o lesistości poniżej 30%	4

Od kampanii 2025 – nowe kryterium: Inwestycja zostanie wykonana z użyciem **co najmniej 4 różnych gatunków lub rodzajów** drzew lub krzewów, z tym że udział drzew lub krzewów najmniej liczного gatunku lub rodzaju spośród czterech najliczniejszych wynosić będzie co najmniej 10% (6 pkt)

Minimalny próg punktacji wynosi 5 punktów.

Niezbędna dokumentacja w ramach poszczególnych etapów ubiegania się o wsparcie

Wnioskowanie o pomoc

Dokumenty, które należy dołączyć do wniosku:

- 1) wypis z ewidencji gruntów i budynków dotyczący działek ewidencyjnych, na których są położone grunty przeznaczone do zadrzewienia lub złożenia systemu rolno-leśnego;
- 2) dokumenty potwierdzające własność gruntów przeznaczonych do zadrzewienia lub złożenia systemu rolno-leśnego;
- 3) pisemna zgoda:
 - a. pozostałych współwłaścicieli na zadrzewienie gruntów lub założenia systemu rolno-leśnego - jeżeli grunty stanowią przedmiot współwłasności
 - b. małżonka rolnika - jeżeli grunty stanowią własność małżonka wnioskodawcy.

Rezygnacja z wypisu z ewidencji gruntów i budynków – w przypadku wsparcia na zadrzewienie oraz wsparcia na zakładanie systemów rolno-leśnych. Informacja o sposobie użytkowania gruntów pozyskiwana będzie przez Agencję Restrukturyzacji i Modernizacji Rolnictwa (ARiMR) z jej systemu informatycznego.

Rezygnacja z dokumentu potwierdzającego własność gruntów. We wniosku o przyznanie pomocy w ramach interwencji leśnych lub zadrzewieniowych podmiot podawał będzie informację o numerze księgi wieczystej na podstawie której ARiMR weryfikowała będzie stan prawny do gruntu.

Po założeniu zadrzewienia/ systemu rolno-leśnego

Dokumenty niezbędne do wypłaty pomocy:

Oświadczenie rolnika o wykonaniu zadrzewienia/systemu rolno-leśnego;

Kopie dowodów zakupu sadzonek oraz materiałów użytych do zabezpieczenia przed zniszczeniem drzew lub krzewów.

Konieczność przechowywania:

Dowody zakupu sadzonek oraz ich zabezpieczeń (wymóg przechowywania przez 5 lat od dnia wypłaty wsparcia).

Zmiany OD KAMPANII 2025 Interwencje leśne i zadrzewieniowe



- **rozszerzenie listy gatunków drzew i krzewów**, którymi mogą być wykonane zadrzewienia oraz systemy rolno-leśne o **drzewa owocowe odmian tradycyjnych**,
- **dodanie nowego kryterium wyboru operacji**, w ramach którego preferowane będą zalesienia, zadrzewienia i systemy rolno-leśne wykonane przy użyciu **co najmniej 4 różnych gatunków** drzew lub krzewów, z czego udział drzew lub krzewów najmniej liczного gatunku lub rodzaju spośród czterech najliczniejszych wynosić będzie co najmniej 10%.

Zmiany OD KAMPANII 2025

Interwencje leśne i zadrzewieniowe



Rezygnacja z:

- wypisu z ewidencji gruntów i budynków – w przypadku wsparcia na zadrzewienie oraz wsparcia na zakładanie systemów rolno-leśnych. Informacja o sposobie użytkowania gruntów pozyskiwana będzie przez Agencję Restrukturyzacji i Modernizacji Rolnictwa z jej systemu informatycznego;
- dokumentu potwierdzającego własność gruntów, w przypadku gdy stan prawny do gruntów jest możliwy do ustalenia na podstawie systemu teleinformatycznego, o którym mowa w art. 25 ustawy z dnia 6 lipca 1982 r. o księgach wieczystych i hipotece;

W celu właściwego doboru gatunków pomocny jest serwis internetowy:

<http://zadrzewienia.wl.sggw.pl/Zadrzewienia.htm>

Kryteria doboru gatunków do zadrzewień

**Wybierz kryterium doboru,
aby zobaczyć listę przydatnych gatunków:**

RÓŻNE CECHY GLEBY

- wzrost na glebach z piasków luźnych głębokich
- wzrost na glebach z piasków słabogliniastych i gliniastych
- wzrost na glebach z piasków gliniastych mocnych oraz glin lekkich
- wzrost na glebach z glin ciężkich i iłów
- wzrost na rędzinach lub pararędzinach
- wzrost na glebach lekko zasolonych
- wzrost na glebach z lessów i innych utworów pyłowych
- wzrost na madach lekkich i średnich
- wzrost na madach ciężkich
- wzrost na glebach torfowych
- wzrost na czarnych ziemiach lub glebach murszowatych

WILGOTNOŚĆ GLEBY

- wzrost na glebach suchych
- wzrost na glebach świeżych
- wzrost na glebach podmokłych

WARUNKI ŚWIETLNE

- wzrost w pełnym świetle
- wzrost w lekkim ocienieniu
- wzrost w dużym ocienieniu

SPECYFICZNY KLIMAT

- wzrost w surowszym klimacie

FUNKCJE OCHRONNE

- funkcje biocenotyczne
- funkcje obronne
- funkcje wiatrochronne
- osłony dźwiękochłonne
- osłony przeciwsnieżne
- wzrost w śródpolnych pasach przeciwoerozyjnych
- umacnianie nasypów i wykopów
- umacnianie urwistych zboczy poza wąwozami
- umacnianie wąwozów na zboczach zacienionych

FUNKCJE ESTETYCZNE - cd.

- ozdobna barwa i kształt liści
- ozdobne jesienne barwy liści
- ozdobne kwiaty
- ozdobne owoce, szyszki i nasiona
- ozdobne pędy i kora
- ozdobny pokrój i struktura korony

FUNKCJE PRODUKCYJNE

- jadalne owoce lub nasiona
- pożytki pszczele - nektar
- pożytki pszczele - pyłek
- produkcja drewna
- surowce farmaceutyczne

FORMA ZMIESZANIA

- forma pojedyncza
- forma grupowa lub kępowa (2 - 10 arów)
- forma rzędowa lub pasowa
- forma powierzchniowa (ponad 10 arów)

RODZAJ (LOKALIZACJA) ZADRZEWIENIA

- zadrzewienia śródpolne - w strefie stykowej z polem
- zadrzewienia śródpolne - poza strefą stykową z polem
- zadrzewienia łąk i pastwisk
- zadrzewienia ochronne upraw ogrodniczych
- zadrzewienia rzek i potoków
- zadrzewienia wód stojących
- zadrzewienia autostrad i dróg ekspresowych
- zadrzewienia dróg wojewódzkich i lokalnych
- zadrzewienia dróg rolniczych
- zadrzewienia domów mieszkalnych
- zadrzewienia zabudowań gospodarczych
- zadrzewienia budynków użyteczności publicznej
- zadrzewienia izolacyjne wokół wysypisk i obiektów przemysłowych
- zadrzewienia rekultywacyjne wysypisk i terenów poprzemysłowych

BUDOWA ZADRZEWIENIA

- budowa jednogatunkowa

W celu właściwego doboru gatunków pomocny jest serwis internetowy:

<http://zadrzewienia.wl.sggw.pl/Zadrzewienia.htm>

Bez czarny (Sambucus nigra L.)

[Poprzedni](#) Id = 71 [Następny](#)

[Pokaż listę gatunków](#)

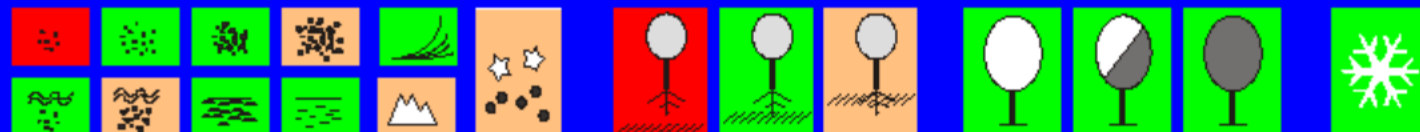
[Pokaż listę kryteriów doboru](#)

Informacje dla projektantów:

KRZEW o docelowej wysokości 5-7 m. Gatunek o roli pomocniczej (o niewielkim udziale w składzie gatunkowym zadrzewień). Kwiaty i jagody stanowią surowiec farmaceutyczny; znosi zacinienie; przydatny do zadrzewień przywodnych.

Przydatność gatunku dla różnych kryteriów doboru:

Ogólne wymagania siedliskowe



preferowane gleby

wilgoć glebowa

dostęp światła

surowy
klimat

Przydatność do pełnienia różnych funkcji



przeciw-
wietrzne

przeciwozyjne

bioce-
notyczne

techniczne

produkcyjne

estetyczne

Zastosowanie w zależności od lokalizacji, formy i budowy zadrzewień





WZÓR PLANU ZADRZEWIENIA I PLANU ZAKŁADANIA SYSTEMU ROLNO-LEŚNEGO

Celem wsparcia doradców i rolników zaprojektowaniu zadrzewienia lub systemu rolno-leśnego, opracowane zostały **wzory planów dla obu interwencji**.

Przygotowanie planu **nie jest warunkiem uzyskania wsparcia**, ale stanowi on pomocne narzędzie w projektowaniu inwestycji.

Plany dostępne są na stronach:

MRiRW:

<https://www.gov.pl/web/rolnictwo/tworzenie-zadrzewien-srodpolnych>

<https://www.gov.pl/web/rolnictwo/zakladanie-systemow-rolno-lesnych>



WZÓR PLANU¹ ZADRZEWIENIA NA POTRZEBY PS WPR 2023-2027²

1. Dane wnioskodawcy oraz gruntu przeznaczonego do zadrzewienia:

Imię i nazwisko / nazwa wnioskodawcy:

.....

Dane wnioskodawcy:

miejsowość gmina

ulica województwo

pocztą _ _ _ _ _ telefon

adres e-mail.....

2. Dane, dotyczące położenia gruntów przeznaczonych do wykonania zadrzewienia, z wyszczególnieniem:

województwo gmina

powiat obręb geodezyjny

numer działki ewidencyjnej.....

ZAKTUALIZOWANY

PLAN

ZADRZEWIENIA NA

POTRZEBY PS

2023-2027

¹ Wersja zaktualizowana – mająca zastosowanie od naboru 2025

² PS WPR 2023-2027 - Plan Strategiczny dla Wspólnej Polityki Rolnej na lata 2023-2027.



WZÓR PLANU¹ ZAKŁADANIA SYSTEMU ROLNO-LEŚNEGO NA POTRZEBY PS WPR 2023-2027²

1. Dane wnioskodawcy oraz gruntu przeznaczonego do założenia systemu rolno-leśnego:

Imię i nazwisko:

.....

Dane wnioskodawcy:

miejscowość gmina

ulica województwo

pocztą __ " __

telefon

adres e-mail.....

2. Dane dotyczące położenia gruntów przeznaczonych do założenia systemu rolno-leśnego, z wyszczególnieniem:

województwo gmina

powiat obręb geodezyjny

numer działki ewidencyjnej.....

ZAKTUALIZOWANY
PLAN ZAKŁADANIA
SYSTEMU
ROLNO-LEŚNEGO
NA POTRZEBY
PS 2023-2027

¹ Wersja zaktualizowana – mająca zastosowanie od naboru 2025

² PS WPR 2023-2027 - Plan Strategiczny dla Wspólnej Polityki Rolnej na lata 2023-2027





Kalkulator do wyliczenia liczby sadzonek dla tworzenia zadrzewień śródpolnych w ramach Planu Strategicznego na lata 2023-2027

Powierzchnia (ha)		
W żółtym polu należy wpisać powierzchnię deklarowaną w ramach jednego wniosku o przyznanie wsparcia na tworzenie zadrzewień śródpolnych (co najmniej 0,1 ha)	Deklarowana powierzchnia (ha)	Wyliczona automatycznie - deklarowana powierzchnia (m ²)
	0,90	9000

Liczba sadzonek (szt.)				
Liczba sadzonek	Wyliczona automatycznie liczba sadzonek dla zadeklarowanej powierzchni			minimalna liczba drzew lub krzewów po 5 latach (co najmniej 51%)
	liczba wszystkich sadzonek drzew lub krzewów	minimum 90% udziału gatunków liściastych	co najmniej 10% udział najmniej liczego gatunku, spośród trzech najliczniejszych gatunków	
Minimalna liczba sadzonek	1350	1215	135	689
Maksymalna liczba sadzonek	2250	2025	225	
ZAPLANOWANA LICZBA SADZONEK W żółtym polu należy wpisać wybraną liczbę sadzonek, która musi być większa od minimalnej liczby sadzonek dla danej powierzchni (określonej w polu C12) i mniejsza od maksymalnej liczby sadzonek dla danej powierzchni (określonej w polu C13)	1800	1620	180	

Zgodnie z rozporządzeniem minimalna liczba sztuk na 1 hektar wynosi 1 500 sadzonek

Zgodnie z rozporządzeniem maksymalna liczba sztuk na 1 hektar wynosi 2 500 sadzonek

<https://www.gov.pl/web/rolnictwo/tworzenie-zadrzewien-srodpolnych>



Kalkulator do wyliczenia liczby sadzonek dla systemów rolno-leśnych w ramach Planu Strategicznego na lata 2023-2027

Powierzchnia (ha)		
W żółtym polu należy wpisać powierzchnię deklarowaną w ramach jednego wniosku o przyznanie wsparcia na założenie systemu rolno- leśnego od 0,1 ha do 40 ha	Deklarowana powierzchnia (ha)	Wyliczona automatycznie - deklarowana powierzchnia (m ²)
	3,00	30000

Liczba sadzonek (szt.)				
Liczba sadzonek	Wyliczona automatycznie liczba sadzonek dla zadeklarowanej powierzchni			
	minimalna i maksymalna liczba wszystkich sadzonek drzew lub krzewów	minimum 51% udział liściastych	co najmniej 10% udział najmniej liczego gatunku lub rodzaju, spośród trzech najliczniejszych	minimalna liczba drzew lub krzewów po 5 latach (co najmniej 51%)
Minimalna liczba sadzonek	450	230	45	230
Maksymalna liczba sadzonek	750	383	75	
ZAPLANOWANA LICZBA SADZONEK W żółtym polu należy wpisać wybraną liczbę sadzonek, która musi być większa od minimalnej liczby sadzonek dla danej powierzchni (określonej w polu C12) i mniejsza od maksymalnej liczby sadzonek dla danej powierzchni (określonej w polu C13)	700	357	70	

Zgodnie z rozporządzeniem minimalna liczba sztuk na 1 hektar wynosi 150 sadzonek

Zgodnie z rozporządzeniem maksymalna liczba sztuk na 1 hektar wynosi 250 sadzonek

<https://www.gov.pl/web/rolnictwo/zakladanie-systemow-rolno-lesnych>

Dodatkowe informacje

Strona: minrol.gov.pl

<https://www.gov.pl/web/rolnictwo/inwestycje-i-premie-lesno-zadrzewieniowe>



Ministerstwo Rolnictwa
i Rozwoju Wsi

Dziękuję za uwagę!

