



LEGENDA:


116 Nr działki

 Granica działki

BRANŻA DROGOWA

 Oś drogi

 Krawężł pasa ruchu

 Krawężł drogi / opaski zewnętrznej drogi

 Krawężnik wyniesiony / wtopiony

 Krawężł pobocza

 Krawężł drogi dla pieszych i rowerów / dla rowerów / dla rowerów / dla pieszych

 Bariera ochronna

 Orientacyjna lokalizacja ekranów akustycznych


 Orientacyjne rozbiórki nawierzchni / zjazdów


 Nawierzchnia jezdni drogi krajowej

 Nawierzchnia jezdni dróg powiatowych

 Nawierzchnia jezdni dróg gminnych

 Nawierzchnia wysp dzielących

 Nawierzchnia drogi dla pieszych (chodnika)

 Nawierzchnia drogi dla pieszych i rowerów

 Nawierzchnia zatoki autobusowej

 Nawierzchnia pobocza z kruszywa

 Nawierzchnia drogi serwisowej

 Nawierzchnia zjazdu bitumicznego



Istn. znaki obszaru zabudowanego i ograniczeń prędkości