

ZGODA NA
UPUBLICZNIENIE W BIP

NADLEŚNICZY
NADLEŚNICTWA DRAWSKO
Robert Frutczak

**Zarządzenie nr 21/2026
Nadleśniczego Nadleśnictwa Drawsko
z dnia 19 marca 2026 r.**

**w sprawie udostępnienia dróg leśnych na terenie Nadleśnictwa Drawsko dla
ruchu pojazdami silnikowymi, zaprzęgowymi i motorowerami
(znak sprawy: SA.771.3.2026)**

Na podstawie § 22 pkt. 3 Statutu Państwowego Gospodarstwa Leśnego Lasy Państwowe stanowiącego załącznik do Zarządzenia nr 50 MOŚZNiL z dnia 18 maja 1994 r., art. 35 ust.1 ustawy z dnia 28 września 1991 roku o lasach (Dz.U. z 2018 r. poz. 2129), oraz na podstawie § 6 ust. 1 Zarządzenia Nr 54 Dyrektora Generalnego Lasów Państwowych z dnia 8 października 2019 r. w sprawie wprowadzenia wytycznych dotyczących korzystania z dróg leśnych, a także ich oznakowania i udostępniania dla ruchu pojazdami silnikowymi, zaprzęgowymi i motorowerami,

zarządzam, co następuje:

§ 1

1. Z dniem 01.04.2026 r. udostępniam do ruchu publicznego drogi leśne, których wykaz stanowi załącznik nr 1 do niniejszego zarządzenia.
2. Z dniem 01.04.2026 r. zezwalam na postój pojazdów w miejscach, których wykaz stanowi załącznik nr 2 do niniejszego zarządzenia.
3. Lokalizacja dróg leśnych oraz usytuowanie wyznaczonych miejsc postojowych zostało przedstawione na mapie poglądowej będącej załącznikiem nr 3 do niniejszego zarządzenia.

§ 2

1. Na drogach leśnych udostępnionych do ruchu publicznego mają zastosowanie przepisy Prawa o ruchu drogowym oraz oznakowania drogi leśnej zgodnie z rozporządzeniem Ministrów Infrastruktury oraz Spraw Wewnętrznych i Administracji z dnia 31 lipca 2002 r. w sprawie znaków i sygnałów drogowych.
2. Szczegółowe zasady korzystania z dróg leśnych udostępnionych do ruchu publicznego dla pojazdów silnikowych, zaprzęgowych i motorowerów oraz sposób ich oznakowania określa regulamin wprowadzony Zarządzeniem nr 32/2020 z dnia 02 grudnia 2020 r. Nadleśniczego Nadleśnictwa Drawsko, zamieszczony na stronie internetowej Nadleśnictwa, w zakładce „Informacje” oraz w BIP w zakładce „Zarządzenia i decyzje”.

§ 3

Zobowiązuję Sekretarza do zapewnienia oznakowania dróg leśnych udostępnionych do ruchu publicznego zgodnie z projektami organizacji ruchu, o których mowa w § 6.

§ 4

1. Drogi leśne udostępnione mogą być czasowo wyłączane z ruchu publicznego. W okresie czasowego wyłączenia z udostępnienia drogi leśnej na oznakowaniu zostaną naniesione dwa krzyżujące się pasy barwy pomarańczowej lub nastąpi ich zasłonięcie.

2. W przypadku konieczności czasowego wyłączenia udostępnionej drogi leśnej na okres dłuższy niż 7 dni, zostanie wydana decyzja informująca o terminie czasowego wyłączenia.

§ 5

Zarządzenie niniejsze otrzymują osoby i instytucje ujęte w załączniku nr 4 do zarządzenia.

§ 6

Projekty organizacji ruchu, sporządzone stosownie do § 1 ust. 2 pkt 2) rozporządzenia Ministra Infrastruktury z dnia 23 września 2003 r. w sprawie szczegółowych warunków zarządzania ruchem na drogach oraz wykonywania nadzoru nad tym zarządzaniem (t. j. Dz. U. z 2017 poz. 784), odrębnie dla każdej z udostępnionej drogi leśnej w Nadleśnictwie Drawsko, zostały zawarte w opracowaniach od nr 1 do nr 5, stanowiących integralną część niniejszego zarządzenia. Elementy obligatoryjne w projekcie organizacji ruchu stanowią załącznik nr 5 do zarządzenia.

§ 7

Traci moc Zarządzenie nr 14/2021 Nadleśniczego Nadleśnictwa Drawsko z dnia 19.03.2021 r. w sprawie udostępnienia dróg leśnych na terenie Nadleśnictwa Drawsko dla ruchu pojazdami silnikowymi, zaprzęgowymi i motorowerami

§ 8

Zarządzenie wchodzi w życie z dniem podpisania.



NADLEŚNICZY
NADLEŚNICTWA DRAWSKO
Krzysztof Frutczak

Wykaz dróg udostępnionych.

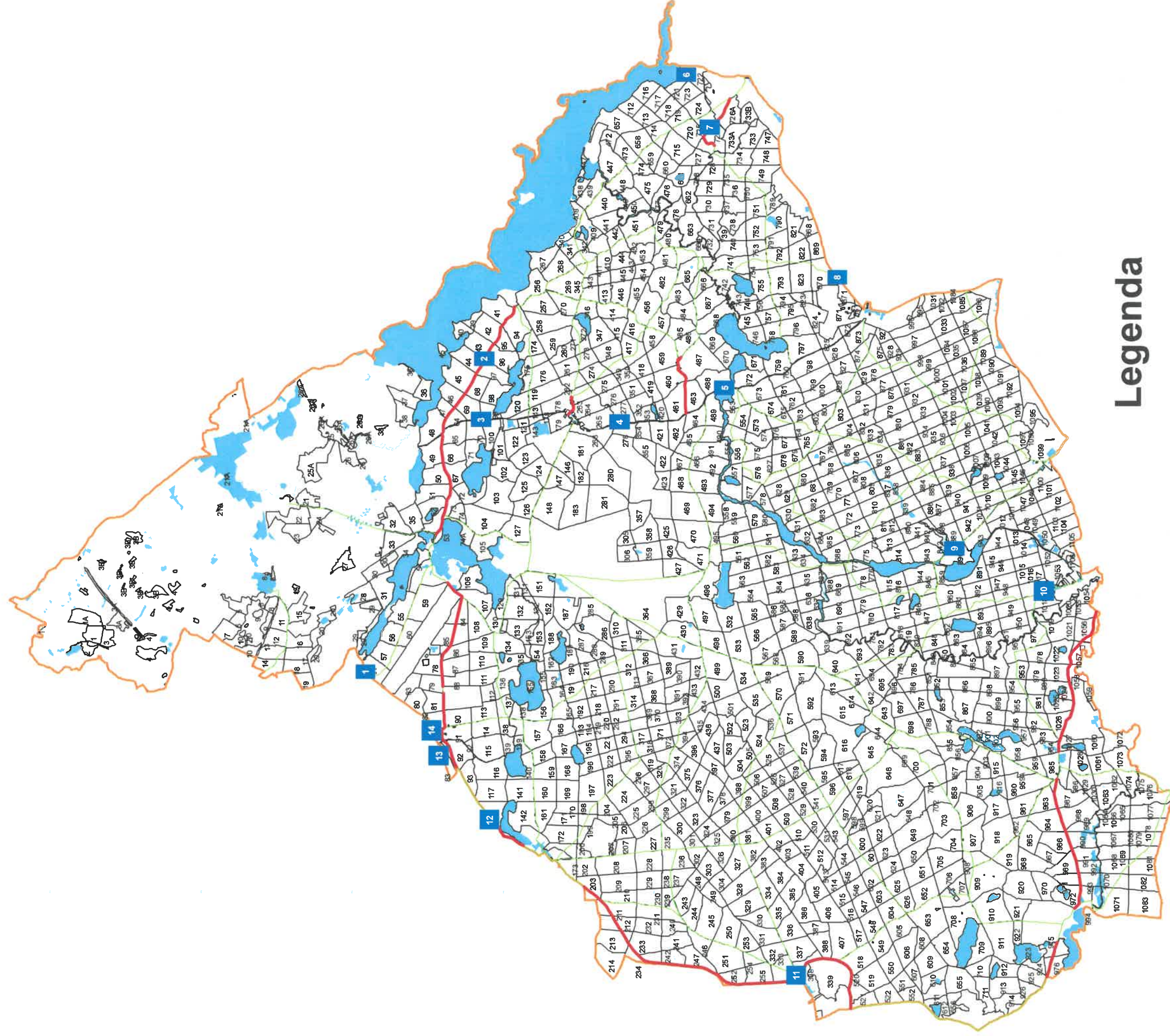
Lp.	Nazwa drogi/nr dojazdu pożarowego	Nr inwentarzowy	Leśnictwo	Opis trasy (skąd/dokąd)	Przebieg przez oddziały leśne	Długość drogi (mb)	Rodzaj nawierzchni
1.	Droga (dojazd pożarowy) nr 1	L30/1	Dzikowo, Oleszno	Droga Oleszno – Krzyżówka Karwicka	53, 74, 73, 67, 66, 65,	2963	twarda płyty betonowe
2.	Droga (dojazd pożarowy) nr 2	220/03803	Dzikowo, Konotop,	Droga wojewódzka 175 krzyżówka Karwicka – Karwice, droga wojewódzka 175 - Żółędowo	64, 69, 68, 97, 96, 95, 94, 463, 487,	5600	twarda bitumiczna, gruntowa nieulepszona naturalna
3.	Droga (dojazd pożarowy) nr 4	220/04659	Konotop,	Droga w miejscowości Konotop	264, 263	500	twarda bitumiczna
4.	Droga (dojazd pożarowy) nr 7	220/05107	Jałowcówka,	Droga gminna – Leśniczówka Jałowcówka	726, 726A,	1700	gruntowa ulepszona, kruszywo łamane
5.	Droga (dojazd pożarowy) nr 11	L30/11 220/03804	Oleszno, Ziemsko, Studnica, Ciemnik, Czertyń, Głębokie, Jaworze,	„Obwodnica nadleśnictwa” Oleszno - Jaworze	107, 84, 85, 86, 87, 88, 81, 90, 91, 92, 118, 203, 211, 212, 213, 234, 242, 247, 252, 255, 333, 338, 339, 519, 520, 521, 976, 975, 972, 993, 991, 990, 989, 988, 987, 1027, 1026, 1025, 1024, 1058, 1057, 1056, 1055,	26018	twarda bitumiczna, gruntowa ulepszona, bruk kamienny

Wykaz miejsc w których dozwolony jest postój pojazdów.





Lp.	Nazwa miejsca postojowego	Nr inwentarzowy	Leśnictwo	Opis drogi i trasy (skąd/dokąd)	Lokalizacja oddziały leśne	Rodzaj nawierzchni
1.	Za Jeziołem Czapla	220/03970	Oleszno	Dojazd pożarowy nr 37 (droga krajowa 10 – Oleszno)	58h	nawierzchnia twarda nieulepszona
2.	Przy Ścieżce „Tropem Żubra”	290/04905	Dzikowo	Dojazd pożarowy nr 2 (od drogi wojewódzkiej 175 do m. Karwice)	44j	nawierzchnia gruntowa ulepszona
3.	Za Dzikowem	A11/MP23	Dzikowo	Droga leśna nr 104 (droga wojewódzka 175 Drawsko Pomorskie – Kalisz Pomorski)	99d	nawierzchnia gruntowa nieulepszona
4.	Za Konotopem	220/03877	Konotop	Droga leśna nr 115 (droga wojewódzka 175 Drawsko Pomorskie – Kalisz Pomorski)	277g	nawierzchnia twarda nieulepszona
5.	Most nad Drawą	A11/MP10	Konotop	Droga leśna 116 (droga wojewódzka 175 Drawsko Pomorskie – Kalisz Pomorski)	488z	nawierzchnia gruntowa nieulepszona
6.	Sienica Górka	A11/MP25	Jałowcówka	Droga 111 (m. Sienica – miejsce odpoczynku plaża Sienica)	722c	nawierzchnia gruntowa nieulepszona
7.	Do Zofiówki	A11/MP13	Jałowcówka	Dojazd pożarowy nr 7 (m. Sienica – leśniczówka Jałowcówka)	725c	nawierzchnia gruntowa nieulepszona
8.	Droga na Sienicę	A11/MP24	Poźrzadło	Dojazd pożarowy nr 33 (m. Poźrzadło – m. Pępówek)	871a	nawierzchnia twarda, płyty betonowe

9.	Przy Leśniczówce Suchowo	220/03728	Suchowo	Dojazd pożarowy nr 26 (m. Suchowo – m. Borowo)	889j	nawierzchnia gruntowa naturalna
10.	Przy Bruku w Prostyni	220/03712	Borowo	Droga 23 (przy m. Prostynia)	1017g	nawierzchnia gruntowa naturalna
11.	Przy Czertyniu	220/03884	Czertyń	Dojazd pożarowy nr 11 (przy m. Czertyń)	333b	nawierzchnia twarda nieulepszona
12.	Przy Chwastnym	220/03700	Studnica	Dojazd pożarowy nr 11 (m. Ziemsko – m. Studnica)	118j	nawierzchnia twarda nieulepszona
13.	Przy Wieży Widokowej	220/03952	Studnica	Dojazd pożarowy nr 11 (przy m. Ziemsko)	83b	nawierzchnia twarda nieulepszona
14.	Krzyżówka Ziemsko	A11/MP16	Studnica	Dojazd pożarowy nr 11 (przy m. Ziemsko)	91f	nawierzchnia twarda nieulepszona

Lokalizacja dróg leśnych
oraz usytuowanie wyznaczonych miejsc postojowych,
załącznik nr 3 do Zarządzenia nr 21/2026
Nadleśniczego Nadleśnictwa Drawsko z dnia 19.03.2026 r.



Legenda

-  drogi udostępnione do ruchu
-  Dojazdy ppoż
-  Miejsca Postoju Pojazdów
-  oddziały

Załącznik nr 4 do Zarządzenia nr 21/2026
Nadleśniczego Nadleśnictwa Drawsko
z dnia 19 marca 2026 r.

Zarządzenie otrzymują:

1. Pracownicy Nadleśnictwa Drawsko – pocztą elektroniczną

Treść Zarządzenia wyłącznie z załącznikami nr 1 – 3 otrzymują:

1. Urząd Miejski w Drawsku Pomorskim
2. Urząd Gminy i Miasta w Ińsku
3. Urząd Miejski w Kaliszu Pomorskim
4. Centrum Szkolenia Bojowego Drawsko
5. 16 Wojskowy Oddział Gospodarczy
6. Komenda Powiatowa Policji w Drawsku Pomorskim
7. Posterunek Policji w Ińsku
8. Komisariat Policji w Kaliszu Pomorskim
9. Starostwo Powiatowe w Drawsku Pomorskim
10. Starostwo Powiatowe w Stargardzie

NADLEŚNICZY
NADLEŚNICTWA DRAWSKO
Robert Hrutczak

Załącznik nr 5 do Zarządzenia nr 21/2026
Nadleśniczego Nadleśnictwa Drawsko
z dnia 19 marca 2026 r.

Elementy obligatoryjne w projekcie organizacji ruchu

1. Strona tytułowa, zawierająca:

- Tytuł: Projekt stałej organizacji ruchu droga leśna nr 1, nr 2, nr 4, nr 7, nr 11

Nadleśnictwo Drawsko, leśnictwo: Dzikowo, Murzynka, Konotop, Jałowcówka, Pożrzadło, Oleszno, Ziemsko, Studnica, Ciemnik, Czertyń, Głębokie, Jaworze.

- Branża: drogowa – stała organizacja ruchu.
- Zarządca: Nadleśnictwo Drawsko
- Lokalizacja: ul. Starogrodzka 30, 78-500 Drawsko Pomorskie
- Data opracowania: styczeń 2026 r.
- Autor opracowania: Michał Łaga

2. Plan orientacyjny w skali od 1:10 000 do 1:25 000 z zaznaczeniem drogi lub dróg, których projekt dotyczy.

3. Plan sytuacyjny w skali 1:500 lub 1:1 000 zawierający:

- Lokalizację projektowanych znaków drogowych, urządzeń sygnalizacyjnych i urządzeń bezpieczeństwa ruchu.

- Parametry geometrii drogi.

4. Opis techniczny zawierający:

- Podstawę opracowania.
- Zakres i cel opracowania.
- Charakterystykę drogi.
- Opis stanu istniejącego.
- Opis projektowanych rozwiązań.
- Opis występujących zagrożeń i utrudnień.
- Sposób umieszczenia znaków.
- Przewidywany termin wprowadzenia przedmiotowej organizacji ruchu.
- Spis załączonych rysunków.
- Zestawienie znaków i tablic.
- Osoba odpowiedzialna za wyniesienie oznakowania w terenie i jego utrzymanie.
- Uwagi końcowe.
- Podpis autora opracowania.

NADLEŚNICZY
NADLEŚNICTWA DRAWSKO
Robert Frutczak