



Warszawa, dnia 30 kwietnia 2026 r.

ZPP.261.19.2026.BB

ZAPYTANIE OFERTOWE

Zamówienie o wartości poniżej kwoty określonej w art. 2 ust. 1 pkt. 1 ustawy z dnia 11 września 2019 r. Prawo Zamówień Publicznych (Dz. U. z 2024 r. poz. 1320 ze zm.). Postępowanie prowadzone jest zgodnie z Regulaminem udzielania zamówień publicznych w Regionalnej Dyrekcji Ochrony Środowiska w Warszawie.

Zamawiający:

Regionalna Dyrekcja Ochrony Środowiska w Warszawie, ul. Sienkiewicza 3, 00-015 Warszawa.

Przedmiot zamówienia:

Wykonanie dokumentacji przyrodniczej obszaru planowanego do uznania za rezerwat przyrody o roboczej nazwie „Knurowiec”, położonego na terenie Nadleśnictwa Wyszaków, w gminie Brańszczyk, pow. wyszkowski.

Obszar objęty umową: obszar lasów będących w zarządzie PGL LP Nadleśnictwo Wyszaków, leśnictwo Knurowiec - łącznie 31,3 ha, obejmujący oddz. o nr: 88 c, d, f, g, j, k, l, 89 a, h, 112 f, g, 113 a, 136 a, b, c. Przebieg granic przedstawia załącznik nr 1.

Opracowanie winno zawierać m.in.: informacje o przyjętej metodyce wykonywania inwentaryzacji przyrodniczej, położeniu administracyjnym projektowanego rezerwatu przyrody, rodzaju typie i podtypie rezerwatu, powierzchni i granicach (wraz z analizą ich przebiegu i propozycjami korekt wraz z uzasadnieniem), opis środowiska przyrodniczego, w tym w szczególności: opis gleb, rzeźby terenu, charakterystykę i rozmieszczenie poszczególnych typów siedlisk (leśne, nieleśne), opis fauny, flory, fungi, listy gatunków z wyszczególnieniem taksonów objętych ochroną gatunkową, informację o infrastrukturze technicznej na terenie rezerwatu, informację o zagrożeniach oraz koncepcji ochrony przyrody rezerwatu i propozycję otuliny (w granicach województwa mazowieckiego). Weryfikując przebieg granic należy przeanalizować możliwość włączenia do rezerwatu część wydz. 166 h - (zarastający staw), jako ostoi ptactwa wodno - błotnego i płazów oraz sprawdzić jaki jest obecnie sposób użytkowania tego akwenu np. zarybianie, spuszczenie wody etc., czy wydane pozwolenie na wodnoprawne umożliwi w przyszłości utrzymanie odpowiedniego poziomu wody w tym miejscu. Wykonawca zobowiązany do uzgodnienia harmonogramu prac terenowych z Nadleśniczym Nadleśnictwa Wyszaków. W ramach dokumentacji należy również zaproponować cel ochrony rezerwatu, biorąc w pierwszej kolejności pod uwagę następującą propozycję: „Celem ochrony jest zachowanie ze względów naukowych, dydaktycznych oraz edukacyjnych, naturalnych procesów rozwojowych zachodzących w ekosystemach leśnych Puszczy Białej”.

Ponadto Wykonawca zobowiązany jest do wykonania dokumentacji fotograficznej oraz następujących map tematycznych:

- mapa ogólna, przedstawiająca położenie rezerwatu na tle np. gminy
- mapa roślinności potencjalnej
- mapa roślinności rzeczywistej
- mapa gatunków chronionych
- mapa drzewostanowa
- mapa granic projektowanego rezerwatu przyrody wraz z propozycją otuliny (wyłącznie w granicach województwa mazowieckiego), w formacie shp.

W razie potrzeby również mapa przedstawiająca lokalizację zabiegów z zakresu czynnej ochrony ekosystemów, a także ewentualnego udostępnienia obszaru projektowanego rezerwatu W przypadku wskazania potrzeby realizacji działań ochronnych lub udostępnienia terenu rezerwatu do ruchu pieszego, rowerowego itp. powyższe należy uzasadnić.

Mapy tematyczne należy wykonać w formacie GeoTIFF, zachowując następujące wymagania:

- a. Sporządzone na podkładzie ortofotomapy będącej w zasobie PZGiK udostępnianej za pośrednictwem usługi WMS.
- b. Format A4 lub A3 (w przypadku dużych obszarów należy stosować arkusze map).
- c. Skala zapewniająca czytelności treści mapy.
- d. Kolor (RGB 24bit);
- e. Rozdzielczość nie mniejsza niż 300dpi.
- f. Mapy powinny zawierać m.in. granice inwentaryzowanego obszaru oraz nazwy miejscowości.
- g. Mapy winny zawierać legendę.

Cyfrowe warstwy wektorowe.

W formie cyfrowych warstw wektorowych używanych w systemach informacji przestrzennej (GIS). Obligatoryjnym formatem warstw jest format ESRI shapefile (*.shp), a układ współrzędnych PL-1992 (EPSG: 2180), o którym mowa w rozporządzeniu Rady Ministrów z dnia 15 października 2012 r. w sprawie państwowego systemu odniesień przestrzennych (t.j. Dz. U. z 2024 r. poz. 342, z późn. zm.). Dane przestrzenne w formacie shp winny obejmować:

- a. warstwę o nazwie Gat_chron przechowującą dane przestrzenne jako obiekty punktowe, opisujące lokalizację stanowisk chronionych gatunków roślin i zwierząt, miejsc świadczących o występowaniu danego gatunku, w roku sporządzania dokumentacji. Wykonana do warstwy tematycznej tabela atrybutów przechowująca dane opisowe musi zawierać następujące kolumny:
 - Nazw_pol – nazwa polska
 - Nazw_tac – nazwa łacińska
 - Rodz ochr – rodzaj ochrony
- b. warstwę o nazwie Rośl_pot przechowującą dane przestrzenne jako obiekty poligonowe, opisujące roślinność potencjalną. Wykonana do warstwy tematycznej tabela atrybutów przechowująca dane opisowe musi zawierać następujące kolumny:
 - Nazw_pol – nazwa polska
 - Nazw_tac – nazwa łacińska
 - Rodz ochr – rodzaj ochrony

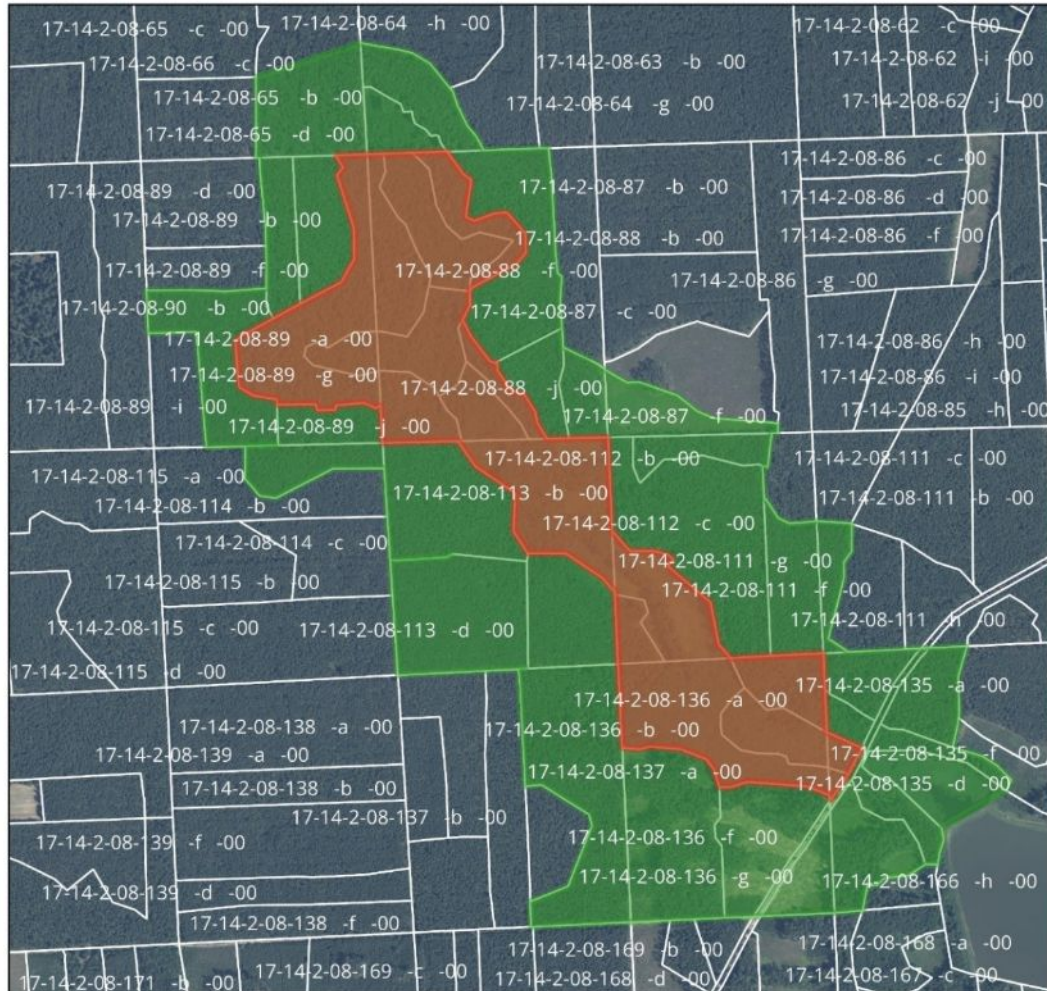
- c. warstwę o nazwie Rośl_rzecz przechowującą dane przestrzenne jako obiekty poligonowe, opisujące roślinność rzeczywistą. Wykonana do warstwy tematycznej tabela atrybutów przechowująca dane opisowe musi zawierać następujące kolumny:
 - ☐ Nazw_pol – nazwa polska
 - ☐ Nazw_tac – nazwa łacińska
- d. Zdjecia_fitosocjologiczne – warstwa punktowa przedstawiająca środek zdjęcia fitosocjologicznego, której tabela atrybutów winna zawierać:
 - ☐ Nr zdj - numer zdjęcia
- e. warstwę o nazwie Dzial_ochr przechowującą dane przestrzenne jako obiekty poligonowe, określające lokalizację działań ochronnych w sytuacji, jeśli Wykonawca wskaże na konieczność ich realizacji w projektowanym rezerwacie, której tabela atrybutów winna zawierać:
 - nazwa działania ochronnego;
 - powierzchnia objęta działaniem
- f. udostępnienie – warstwa przestrzenna przechowująca dane przestrzenne jako obiekty liniowe lub powierzchniowe, przedstawiająca miejsca wskazane jako przewidziane do udostępnienia forma udostępnienia (szlak, miejsce, droga).

Odbiór przedmiotu zamówienia.

Wykonawca dostarczy Zamawiającemu w wersji elektronicznej przedmiot zamówienia zawierający:

- a. dokumentację przyrodniczą w formacie PDF z możliwością przeszukiwania tekstu oraz jednym z formatów: RTF, DOCX, DOC albo ODT,
- b. zestawienia tabelaryczne użyte w ekspertyzie w formacie edytowalnym,
- c. mapy tematyczne w formacie GeoTiff,
- d. cyfrowe warstwy wektorowe w formacie SHP,
- e. dokumentację fotograficzną.




Projektowany rezerwat przyrody Knurowiec



0 100 200 300 400 500 m



LEGENDA

-  wydzielenia PGL
-  otulina rezerwatu
-  granica rezerwatu

Wymagane warunki realizacji zamówienia:

Termin realizacji zamówienia: do dnia 16 listopada 2026 r.

Szczegółowe warunki realizacji zamówienia zostały określone w umowie, której wzór stanowi załącznik nr 1 do zapytania ofertowego.

Przyjęte kryteria oceny ofert:

Kryterium oceny ofert jest najniższa cena – waga 100%.

Warunki udziału w postępowaniu:

Wykonawca musi posiadać niezbędną do realizacji zadania wiedzę i doświadczenie. W tym celu musi wykazać, że wykonywał usługi odpowiadające swoim rodzajem przedmiotowi zamówienia i potwierdzić ten fakt, co najmniej dwoma referencjami lub kopiami protokołów odbioru stwierdzającymi, że usługi te zostały wykonane należycie.

Termin i sposób składania ofert:

Termin składania ofert upływa w dniu 8 maja 2026 r.

Oferty należy przesłać na adres poczty elektronicznej: bozena.bednarczyk@warszawa.rdos.gov.pl

Oferty złożone po terminie nie będą rozpatrywane.

Sposób przygotowania oferty:

Ofertę stanowić będą:

- a) wypełniony formularz ofertowy zgodnie z wzorem stanowiącym załącznik nr 2 do zapytania ofertowego;
- b) kopie dokumentów potwierdzających posiadanie doświadczenia.

Oferta musi być podpisana przez Wykonawcę lub osobę upoważnioną.

Osoba upoważniona do kontaktów z oferentami:

Główny specjalista Bożena Bednarczyk tel. 022 556 56 70

Warunki postępowania:

Zamawiający zastrzega sobie prawo do zmiany warunków postępowania oraz odwołania niniejszego postępowania bez podania przyczyny.

Zamawiający, wykluczy z postępowania wykonawcę w stosunku, do którego zachodzą przesłanki określone w art. 7 ust. 1 ustawy o szczególnych rozwiązaniach w zakresie przeciwdziałania wspieraniu agresji na Ukrainę oraz służących ochronie bezpieczeństwa narodowego (Dz. U. z 2022 r. poz. 835).

W przypadku skorzystania przez Zamawiającego z powyższych uprawnień wykonawcom nie przysługuje żadne roszczenie z tytułu udziału w postępowaniu.

Zamawiający zastrzega sobie prawo do żądania szczegółowych informacji i wyjaśnień od wykonawców na każdym etapie postępowania.

Zamawiający informuje, że z uwagi na finansowanie zamówienia ze środków publicznych wszelkie informacje przekazane przez Wykonawców są jawne. Nie ujawnia się jedynie informacji stanowiących tajemnicę przedsiębiorstwa w rozumieniu przepisów o zwalczaniu nieuczciwej konkurencji, jeżeli Wykonawca, nie później niż w terminie składania ofert zastrzegł, że nie mogą być one udostępniane oraz wykazał, dlaczego zastrzeżone informacje stanowią tajemnicę prawnie chronioną.

Regionalna Dyrekcja Ochrony Środowiska w Warszawie wdrożyła system zarządzania środowiskowego zgodny z wymogami rozporządzenia Parlamentu Europejskiego i Rady (WE) nr 1221/2009 z dnia 25 listopada 2009 r. w sprawie dobrowolnego udziału organizacji w systemie ekzarządzania i audytu we Wspólnocie (EMAS) oraz uzyskała wpis do rejestru EMAS. W związku z powyższym od Wykonawcy oczekujemy zapoznania z Polityką Środowiskową naszego urzędu dostępną na serwisie internetowym Regionalnej Dyrekcji Ochrony Środowiska w Warszawie, a w trakcie realizacji umów respektowanie obowiązujących przepisów służących ochronie środowiska.

**Z up. Regionalnego Dyrektora
Ochrony Środowiska w Warszawie**

Aneta Adamska
**Z-ca Regionalnego Dyrektora
Ochrony Środowiska w Warszawie -
Regionalny Konserwator Przyrody**
/podpisano elektronicznie/

**Informacja o wprowadzeniu Procedury zgłoszeń wewnętrznych sygnalistów w Regionalnej Dyrekcji
Ochrony Środowiska w Warszawie:**

Na podstawie art. 24 ust. 6 ustawy z dnia 14 czerwca 2024 r. o ochronie sygnalistów informujemy, iż w Regionalnej Dyrekcji Ochrony Środowiska w Warszawie została wprowadzona procedura zgłoszeń wewnętrznych sygnalistów, z treścią której można zapoznać się na stronie internetowej Regionalnej Dyrekcji Ochrony Środowiska w Warszawie, pod adresem:

<https://www.gov.pl/web/rdos-warszawa/sygnalista---zgloszenie-naruszenia-prawa>

Klauzula informacyjna:

Na podstawie art. 13 i 14 rozporządzenia Parlamentu Europejskiego i Rady (UE) 2016/679 z dnia 27 kwietnia 2016 r. w sprawie ochrony osób fizycznych w związku z przetwarzaniem danych osobowych i w sprawie swobodnego przepływu takich danych oraz uchylenia dyrektywy 95/46/WE (Dz. Urz. UE L 119, str. 1, zwanego dalej „RODO”) informuję, że:

- 1) Administratorem Pani/Pana danych osobowych jest Regionalny Dyrektor Ochrony Środowiska w Warszawie. Z Administratorem można kontaktować się za pomocą poczty tradycyjnej na adres ul. H. Sienkiewicza 3, 00-015 Warszawa, lub za pośrednictwem poczty elektronicznej: kancelaria@warszawa.rdos.gov.pl
Szczegółowe dane kontaktowe podane są na stronie internetowej: <https://www.gov.pl/web/rdos-warszawa/kontakt>
- 2) Kontakt z inspektorem ochrony danych w Regionalnej Dyrekcji Ochrony Środowiska w Warszawie następuje za pomocą adresu e-mail: abi@warszawa.rdos.gov.pl
- 3) Pani/Pana dane osobowe są przetwarzane na podstawie art. 6 ust. 1 lit. b RODO, tj. w oparciu o niezbędność do wykonania umowy, której stroną jest osoba, której dane dotyczą, lub do podjęcia działań na żądanie osoby, której dane dotyczą, przed zawarciem umowy.
- 4) Zakres przetwarzanych danych obejmuje w szczególności dane identyfikacyjne osoby fizycznej: imię i nazwisko, dane kontaktowe oraz inne dane niezbędne do zawarcia i realizacji umowy.
- 5) Pani/Pana dane osobowe mogą być udostępniane przez Regionalną Dyrekcję Ochrony Środowiska w Warszawie innym odbiorcom lub podmiotom upoważnionym do uzyskania informacji i danych osobowych na podstawie powszechnie obowiązujących przepisów prawa lub w ramach sprawowania władzy publicznej powierzonej Administratorowi.
- 6) Pani/Pana dane mogą być powierzone na podstawie odrębnej umowy lub innego instrumentu prawnego przez Administratora podmiotom realizującym zadania na zlecenie i w imieniu administratora danych.
- 7) Pani/Pana dane osobowe nie będą przekazywane do państwa trzeciego/organizacji międzynarodowej.
- 8) Podane przez Panią/Pana dane osobowe będą przechowywane przez okres niezbędny do realizacji celu przetwarzania (w tym również obowiązku archiwizacyjnego wynikającego z przepisów prawa), lub przez okres niezbędny do ustalenia, dochodzenia lub obrony roszczeń. Okres przechowywania danych oznaczony jest kategorią archiwalną ustaloną na podstawie przepisów ustawy z dnia 14 lipca 1983 r. o narodowym zasobie archiwalnym i archiwach.
- 9) Posiada Pani/Pan prawo dostępu do treści swoich danych oraz prawo ich poprawienia lub sprostowania.
- 10) Jeśli dane osobowe nie pochodzą bezpośrednio od osoby, której dotyczą, ma Pani/Pan prawo uzyskać informację o źródle ich pochodzenia.
- 11) Na podstawie i zasadach określonych w art. 18 RODO ma Pani/Pan prawo, żądania ograniczenia przetwarzania danych osobowych. Administrator danych, zobowiązany jest do realizacji Pani/Pana żądania, o ile nie będzie to w sprzeczności z przepisami obowiązującego prawa.

- 12) Ma Pani/Pan prawo wniesienia skargi do Prezesa Urzędu Ochrony Danych Osobowych, gdy uzna Pani/Pan, iż przetwarzanie danych osobowych Pani/Pana dotyczących narusza przepisy RODO.
- 13) Podanie przez Panią/Pana danych osobowych jest warunkiem umownym/warunkiem zawarcia umowy. Jest Pani/Pan zobowiązana do ich podania a konsekwencją niepodania danych osobowych będzie brak możliwości zawarcia umowy.
- 14) Pani/Pana dane nie będą przetwarzane w sposób zautomatyzowany, w tym również w formie profilowania.