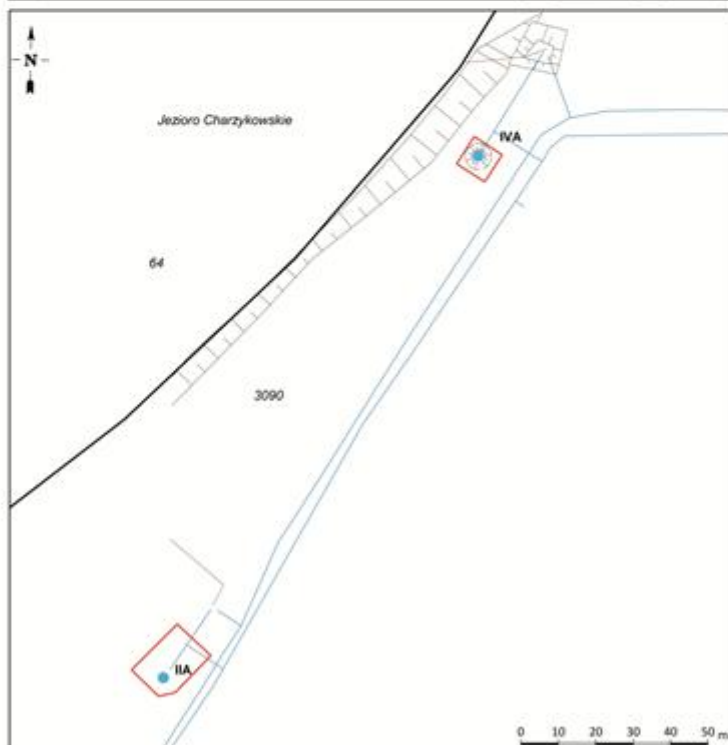
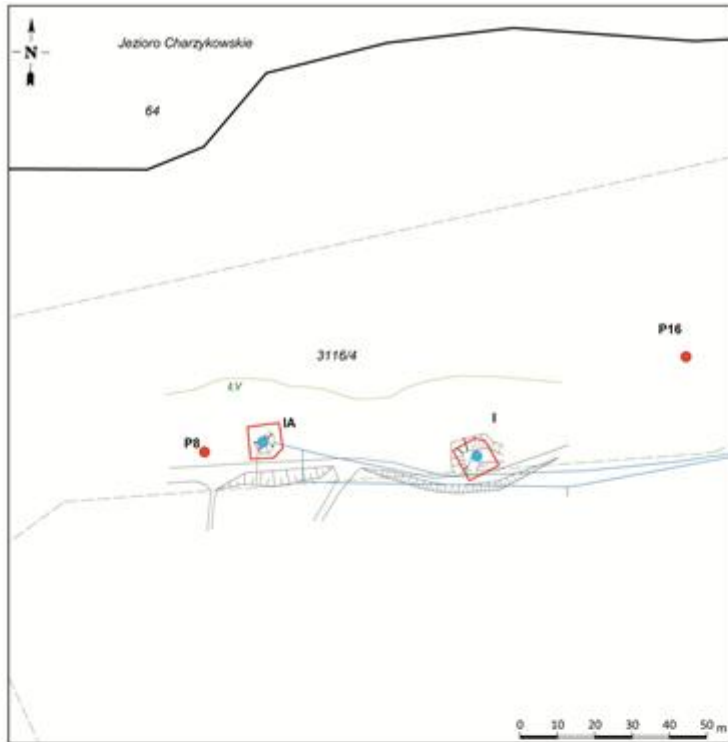




Załącznik nr 2 do
rozporządzenia Wojewody
Pomorskiego
z dnia 21 maja 2026 r.


**Granice terenów ochrony bezpośredniej ujęcia wód podziemnych
„Funka”**




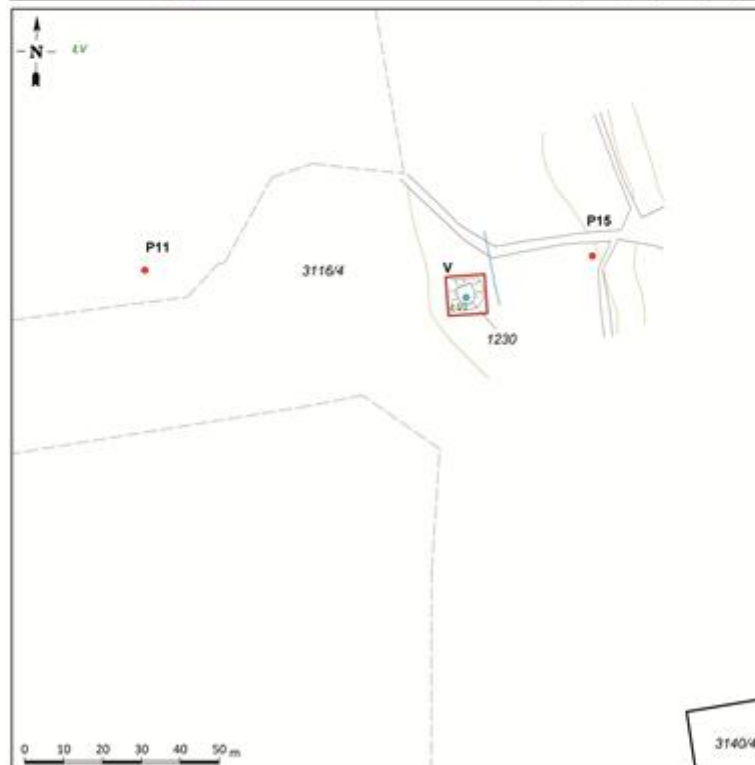
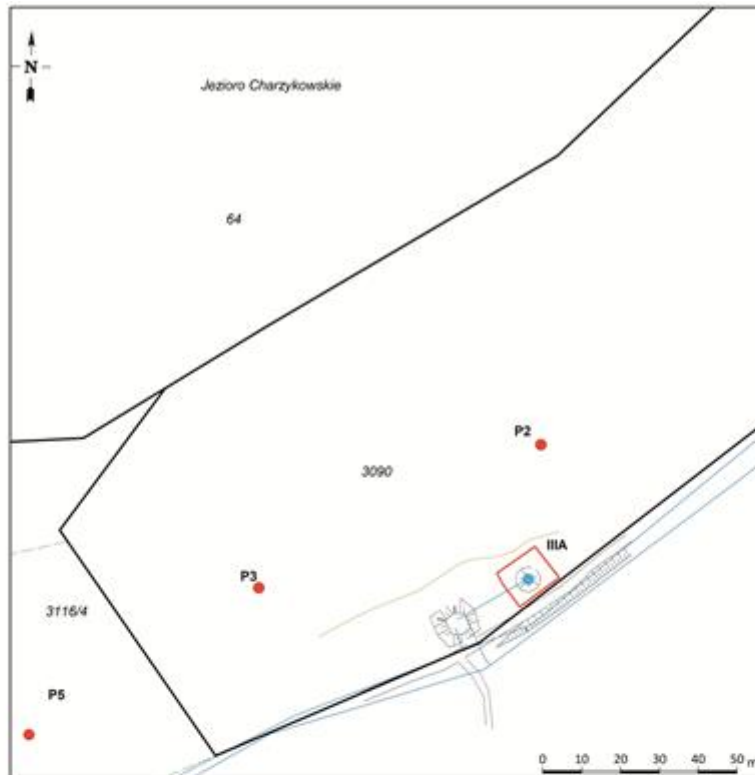
Granice strefy ochronnej ujęcia wód podziemnych "Funka"

 teren ochrony bezpośredniej


 I studnie ujęcia "Funka"


 P8 piezometry

 3116/4 granica i numer działki ewidencyjnej, obręb 0002- Charzykowy




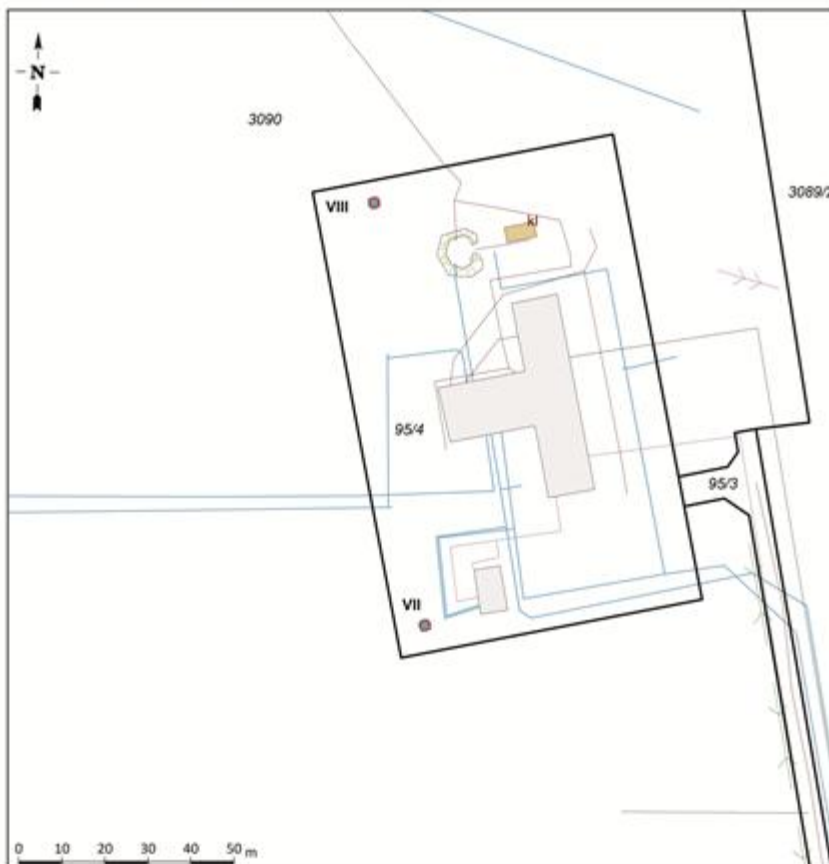
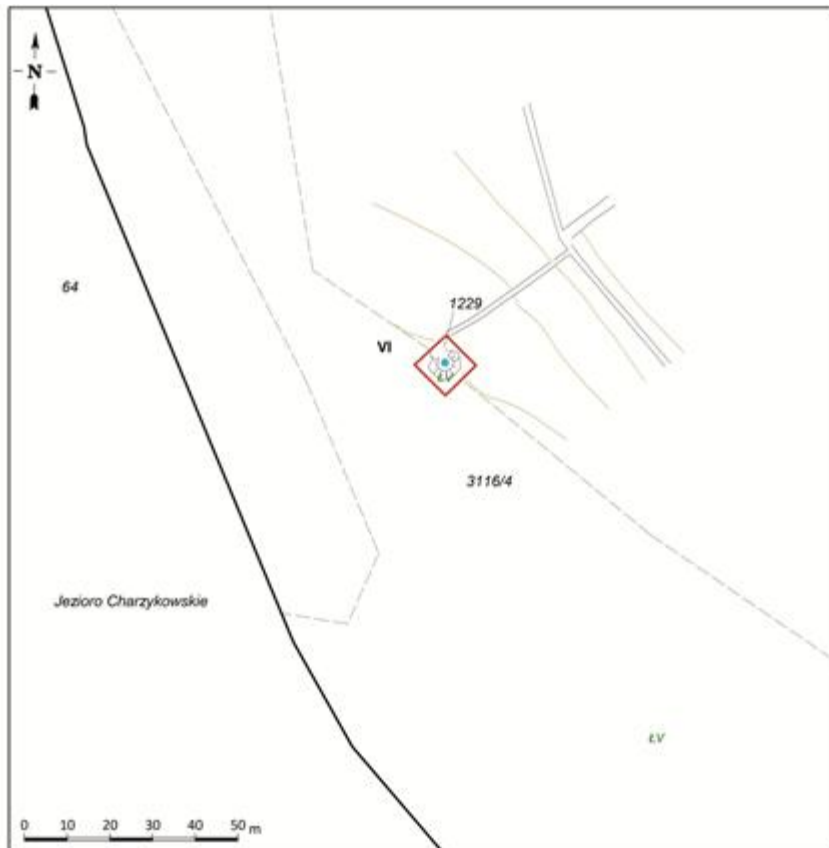
Granice strefy ochronnej ujęcia wód podziemnych "Funka"

 teren ochrony bezpośredniej

 **V** studnie ujęcia "Funka"

 **P11** piezometry


 granica i numer działki ewidencyjnej, obręb 0002- Charzykowy



Granice strefy ochronnej ujęcia wód podziemnych "Funka"

 teren ochrony bezpośredniej

 VII studnie ujęcia "Funka"

 95/4 granica i numer działki ewidencyjnej, obręb 0002- Charzykowy