

Spis treści:

PŁATNOŚCI ROLNO-ŚRODOWISKOWO-KLIMATYCZNE W RAMACH WPR 2023-2027 (ZRSK2327)	2
1.1. ZASADY ŁĄCZENIA PŁATNOŚCI ROLNO-ŚRODOWISKOWO-KLIMATYCZNYCH (WPR 2023-2027) Z WARIANTAMI PŁATNOŚCI ROLNO-ŚRODOWISKOWO-KLIMATYCZNEJ (PROW 2014-2020)	12
1.2. DEKLARACJA PŁATNOŚCI ROLNO-ŚRODOWISKOWO-KLIMATYCZNYCH W RAMACH INTERWENCJI 1. OCHRONA CENNYCH SIEDLISK I ZAGROŻONYCH GATUNKÓW NA OBSZARACH NATURA 2000 LUB INTERWENCJI 2. OCHRONA CENNYCH SIEDLISK I ZAGROŻONYCH GATUNKÓW POZA OBSZARAMI NATURA 2000 ORAZ INTERWENCJI 3. EKSTENSYWNE UŻYTKOWANIE ŁĄK I PASTWISK NA OBSZARACH NATURA 2000.	14
1.3. DEKLARACJA DODATKOWEJ PŁATNOŚCI ROLNO-ŚRODOWISKOWO-KLIMATYCZNEJ W RAMACH INTERWENCJI 1. OCHRONA CENNYCH SIEDLISK I ZAGROŻONYCH GATUNKÓW NA OBSZARACH NATURA 2000 LUB INTERWENCJI 2. OCHRONA CENNYCH SIEDLISK I ZAGROŻONYCH GATUNKÓW POZA OBSZARAMI NATURA 2000.	31
1.4. DEKLARACJA PŁATNOŚCI ROLNO-ŚRODOWISKOWO-KLIMATYCZNYCH W RAMACH INTERWENCJI 4. ZACHOWANIE SADÓW TRADYCYJNYCH ODMIAN DRZEW OWOCOWYCH.	33
1.5. DEKLARACJA PŁATNOŚCI ROLNO-ŚRODOWISKOWO-KLIMATYCZNYCH W RAMACH INTERWENCJI 5. ZACHOWANIE ZAGROŻONYCH ZASOBÓW GENETYCZNYCH ROŚLIN W ROLNICTWIE	40
1.6. DEKLARACJA PŁATNOŚCI ROLNO-ŚRODOWISKOWO-KLIMATYCZNYCH W RAMACH INTERWENCJI 6. ZACHOWANIE ZAGROŻONYCH ZASOBÓW GENETYCZNYCH ZWIERZĄT W ROLNICTWIE.	44
1.7. DEKLARACJA DODATKOWEJ PŁATNOŚCI ROLNO-ŚRODOWISKOWO-KLIMATYCZNYCH DO BUHAJA W RAMACH INTERWENCJI 6.	56
1.8. DEKLARACJA PŁATNOŚCI ROLNO-ŚRODOWISKOWO-KLIMATYCZNEJ W RAMACH INTERWENCJI 7. BIORÓŻNORODNOŚĆ NA GRUNTACH ORNYCH.	59
1.9. DEKLARACJA PŁATNOŚCI WARIANT 7.1 WIELOLETNIE PASY KWIETNE	60
1.10. DEKLARACJA PŁATNOŚCI WARIANT 7.2 OGRÓDKI BIORÓŻNORODNOŚCI	65
1.11. WYKAZ ZAŁĄCZNIKÓW DO WNIOSKU O PRYZNANIE „PŁATNOŚCI ROLNO-ŚRODOWISKOWO-KLIMATYCZNYCH – ZOBOWIĄZANIA W RAMACH WPR 2023-2027 (ZRSK2327)” ORAZ INNYCH DOKUMENTÓW SKŁADANYCH W TRAKCIE PROWADZONEGO POSTĘPOWANIA.	72

1. Płatności rolno-środowiskowo-klimatyczne w ramach WPR 2023-2027 (ZRSK2327).

Interwencje rolno-środowiskowo-klimatyczne wdrażane w ramach Wspólnej Polityki Rolnej na lata 2023-2027 mają na celu promowanie praktyk rolniczych przyczyniających się do ochrony cennych siedlisk przyrodniczych i zagrożonych gatunków ptaków, zagrożonych zasobów genetycznych roślin i zwierząt w rolnictwie, a także ochrony różnorodności krajobrazu.

Zobowiązania związane ze środowiskiem, klimatem i inne zobowiązania w dziedzinie zarządzania wdrażane są w roku ramach następujących Interwencji rolno-środowiskowo-klimatycznych:

- 1. Ochrona cennych siedlisk i zagrożonych gatunków na obszarach Natura 2000**
- 2. Ochrona cennych siedlisk i zagrożonych gatunków poza obszarami Natura 2000**
- 3. Ekstensywne użytkowanie łąk i pastwisk na obszarach Natura 2000**
- 4. Zachowanie sadów tradycyjnych odmian drzew owocowych**
- 5. Zachowanie zagrożonych zasobów genetycznych roślin w rolnictwie**
- 6. Zachowanie zagrożonych zasobów genetycznych zwierząt w rolnictwie**
- 7. Bioróżnorodność na gruntach ornych**
- 8. Ochrona torfowisk i obszarów podmokłych na gruntach użytkowanych rolniczo – nowa Interwencja**

W ramach Interwencji rolno-środowiskowo-klimatycznych rolnikowi/zarządcy może zostać przyznana dodatkowa płatność retencyjna do powierzchni obszarów przyrodniczych.

Zasady przyznawania płatności w ramach ww. Interwencji zostały opisane na stronie internetowej ARiMR:

<https://www.gov.pl/web/arimr/rolno-srodowiskowo-klimatyczne-kampania-2026>

W sekcji Płatności w części dotyczącej płatności rolnośrodowiskowych dostępne są do wybrania:

- ✓ Płatność rolno-środowiskowo-klimatyczna – zobowiązania kontynuacyjne w ramach PROW 2014-2020 – od kampanii 2026 ZRSK2327 (PRSK1420) (sposób deklaracji opisany w rozdziale 10 niniejszej instrukcji),
- ✓ Płatności rolno-środowiskowo-klimatyczne – zobowiązania w ramach WPR 2023-2027 (ZRSK2327) (sposób deklaracji opisany w rozdziale 12 niniejszej instrukcji),
- ✓ Płatności ekologiczne – zobowiązania w ramach WPR 2023-2027 (RE2327) (sposób deklaracji opisany w rozdziale 13 niniejszej instrukcji).

Deklarację płatności w aplikacji eWniosekPlus należy rozpocząć od zaznaczenia płatności w zakładce „WNIOSEK” wybierając:

- ✓ Płatności rolno-środowiskowo-klimatyczne – zobowiązania w ramach WPR 2023-2027 (ZRSK2327)

ARIMR
Agencja Restrukturyzacji i Modernizacji Rolnictwa

Kreator wniosku o płatności 2026

WNIOSEK

MAPA

PODSUMOWANIE

Wnioski

Wnioski transferowe

Transfery PROW/WPR

Dok. uzupełniające

Wnioski zalesieniowe

LPIS

LPIS - całoroczny

Wyniki AMS

Doradcy

Pomoc

Deklaracja dostępności

Wsparcie dochodów związane z produkcją do bydła

Wsparcie dochodów związane z produkcją do owiec

Wsparcie dochodów związane z produkcją do kóz

Płatności rolno-środowiskowe

Płatności rolno-środowiskowo-klimatycznej – kontynuacja zobowiązań podjętych w ramach PROW 2014-2020 – od kampanii 2026 ZRSK2327 (PRSK1420)

Retencjonowanie wody na obszarach przyrodniczych

Płatności rolno-środowiskowo-klimatycznych - zobowiązania w ramach WPR 2023-2027 (ZRSK2327)

interwencja 6. Zachowanie zagrożonych zasobów genetycznych zwierząt w rolnictwie

Retencjonowanie wody na obszarach przyrodniczych

przyznanie kosztów transakcyjnych w ramach:

interwencji 1

interwencji 2

wariantu 5.2

Płatność ekologiczna – zobowiązania w ramach WPR 2023-2027 (RE2327)

Płatności zalesieniowe

Premia z tytułu zalesień PROW 2007-2013 (ZAL713/I)

Idź do MAPY

W przypadku, kiedy zostaną wskazane „Płatności rolno-środowiskowo-klimatyczne - zobowiązania w ramach WPR 2023-2027 (ZRSK2327)”, a nie zostanie do tej płatności zadeklarowana żadna uprawa lub zwierzę, aplikacja zgłosi błąd:

„Nie zadeklarowano uprawy ani zwierząt w ramach zgłoszonych Płatności rolno-środowiskowo-klimatycznych – zobowiązania w ramach WPR 2023-2027 (ZRSK2327)”.

ARIMR
Agencja Restrukturyzacji i Modernizacji Rolnictwa

Kreator wniosku o płatności 2026

WNIOSEK

MAPA

PODSUMOWANIE

Wnioski

Wnioski transferowe

Transfery PROW/WPR

Dok. uzupełniające

Wnioski zalesieniowe

LPIS

LPIS - całoroczny

Wyniki AMS

Doradcy

Pomoc

Deklaracja dostępności

Wsparcie dochodów związane z produkcją do bydła

Wsparcie dochodów związane z produkcją do owiec

Wsparcie dochodów związane z produkcją do kóz

Płatności rolno-środowiskowe

Płatności rolno-środowiskowo-klimatycznej – kontynuacja zobowiązań podjętych w ramach PROW 2014-2020 – od kampanii 2026 ZRSK2327 (PRSK1420)

Retencjonowanie wody na obszarach przyrodniczych

Płatności rolno-środowiskowo-klimatycznych - zobowiązania w ramach WPR 2023-2027 (ZRSK2327)

interwencja 6. Zachowanie zagrożonych zasobów genetycznych zwierząt w rolnictwie

Retencjonowanie wody na obszarach przyrodniczych

przyznanie kosztów transakcyjnych w ramach:

interwencji 1

interwencji 2

wariantu 5.2

Płatność ekologiczna – zobowiązania w ramach WPR 2023-2027 (RE2327)

Płatności zalesieniowe

Premia z tytułu zalesień PROW 2007-2013 (ZAL713/I)

Idź do MAPY

Błędy Liczba błędów: 3

Nie zadeklarowano uprawy ani zwierząt w ramach zgłoszonych Płatności rolno-środowiskowo-klimatycznych - zobowiązania w ramach WPR 2023-2027 (ZRSK2327).

Nie zgłoszono żadnej uprawy w ramach zgłoszonej Płatności rolno-środowiskowo-klimatycznej – kontynuacja zobowiązań podjętych w ramach PROW 2014-2020 – od kampanii 2026 ZRSK2327 (PRSK1420) zobowiązania kontynuacyjne w ramach (PROW 2014-2020).*

Rolnik zaznaczył wnioskowanie o przyznanie płatności rolno-środowiskowo-klimatycznej – zobowiązania w ramach WPR 2023-2027 (ZRSK2327), w tym przyznanie kosztów transakcyjnych w ramach Interwencji 1, jednak nie zadeklarował żadnej uprawy z realizacją wariantu dla tej interwencji.

Deklaracja płatności w ramach Interwencji rolno-środowiskowo-klimatycznych w aplikacji eWniosekPlus następuje w zakładce „WNIOSEK” oraz „MAPA”. Zakładka „PODSUMOWANIE” zawiera dane zadeklarowane w zakładce „WNIOSEK” oraz „MAPA”.

ZAKŁADKA WNIOSEK	ZAKŁADKA MAPA	ZAKŁADKA PODSUMOWANIE
<ul style="list-style-type: none"> ❖ Wskazanie płatności ❖ Wnioskowanie o zwrot kosztów transakcyjnych (Interwencja 1, Interwencja 2, wariant 5.2) ❖ Deklaracja zwierząt w ramach Interwencji 6, ❖ Weryfikacja szczegółowych informacji zapisanych podczas deklaracji Powierzchni (działki rolne) ❖ Dodanie niezbędnych załączników. ❖ Uzupelnienie zgód i zobowiązań. 	<ul style="list-style-type: none"> ❖ Dodanie działek referencyjnych ❖ Deklaracja upraw ❖ Deklaracja danej uprawy do konkretnej płatności ❖ Deklaracja wariantów w ramach poszczególnych Interwencji, ❖ Deklaracja szczegółowa w ramach poszczególnych wariantów, ❖ Deklaracja roku rozpoczęcia zobowiązania, ❖ Rysowanie obszarów niekoszonych (dotyczy Interwencji 1, Interwencji 2 i Interwencji 3) ❖ Rysowanie obszarów koszonych (dotyczy wariantu 7.1 Interwencji 7) ❖ Rysowanie nasadzeń drzew owocowych w ramach Interwencji 4. 	<ul style="list-style-type: none"> ❖ Podsumowanie deklaracji z zakładki „WNIOSEK” oraz „MAPA” (wyświetlany jest tylko zakres zadeklarowany we wniosku) ❖ Potwierdzenie poprawności danych ❖ Przycisk „WYŚLIJ WNIOSEK”

W ramach deklaracji upraw do płatności ZRSK 2327 należy uzupełnić pole „Rok rozpoczęcia zobowiązania”. Pole to jest polem nieobowiązkowym i nie blokuje możliwości wysłania wniosku.

W przypadku zobowiązań w ramach płatności rolno-środowiskowo-klimatycznych w ramach WPR 2023-2027 w przypadku podejmowania nowego zobowiązania w roku 2026 należy wskazać datę 15.03.2026 roku.

W przypadku zaznaczenia wnioskowania o „Płatności rolno-środowiskowo-klimatyczne – zobowiązania w ramach WPR 2023-2027 (ZRSK2327)” aplikacja wyświetli komunikat o treści:

Jeżeli podejmujesz zobowiązanie zweryfikuj, czy zadeklarowana przez Ciebie Interwencja/wariant są zgodne z planem działalności rolnośrodowiskowej.

Informacje zawarte we wniosku i załącznikach do wniosku, powinny być zgodne z informacjami zawartymi w planie działalności rolnośrodowiskowej, w szczególności ze szkicem gospodarstwa rolnego (m.in. w zakresie powierzchni uprawy, która ma pozostać nieskoszona w danym roku - w przypadku Interwencji 1, Interwencji 2 lub Interwencji 3 lub powierzchni, która ma zostać skoszona w przypadku wariantu 7.1 Pasy kwietne).

Ubiegając się o płatności rolno-środowiskowo-klimatyczne w ramach WPR 2023-2027 sprawdź czy wybrana roślina uprawna jest dotowana w ramach realizowanej Interwencji.

Przed przystąpieniem do deklaracji działek do płatności rolno-środowiskowo-klimatycznej w ramach WPR 2023-2027 w ramach Interwencji 1-3 koniecznie włącz w zakładce Mapa **widoczność warstw: Obszary chronione: Natura 2000 OSO oraz Natura 2000 SOO a także Siedliska ptaków oraz Siedliska przyrodnicze.**

W 2026 roku możesz otrzymać płatność rolno-środowiskowo-klimatyczną za realizację zobowiązań na obszarach podmokłych i torfowiskach objętych normą **GAEC 2** w ramach następujących wariantów Interwencji 8:

- **Wariant 8.1. Ochrona torfowisk i obszarów podmokłych na trwałych użytkach zielonych**
- **Wariant 8.2. Ochrona torfowisk i obszarów podmokłych na gruntach ornych**
- **Wariant 8.3. Przekształcanie gruntów ornych w użytki zielone.**

Płatność w ramach ww. wariantów Interwencji 8 jest przyznawana do:

- 1) **trwałych użytków zielonych**, na których są spełnione szczegółowe warunki stosowania normy GAEC 2 – **w przypadku wariantu 8.1,**
- 2) **gruntów ornych**, na których są spełnione szczegółowe warunki stosowania normy GAEC 2 – **w przypadku wariantu 8.2,**
- 3) **gruntów ornych**, na których są uprawiane mieszanki traw lub mieszanki traw i innych zielnych roślin pastewnych i są spełnione szczegółowe warunki stosowania normy GAEC 2 - **w przypadku wariantu 8.3.**

– stanowiących torfowiska lub obszary podmokłe objęte normą GAEC 2 określone w rozporządzeniu Ministra Rolnictwa i Rozwoju Wsi z dnia 10 marca 2025 r. w sprawie torfowisk i obszarów podmokłych objętych normą GAEC 2 (Dz. U. poz. 307).

Zatem powierzchnie deklarowane do płatności w ramach Interwencji 8 muszą być położone na warstwie GAEC 2.

Zobowiązania w ramach wariantu **8.1 i 8.2** są zobowiązaniami **1-rocznymi**, a w ramach wariantu **8.3** są to zobowiązania **5-letnie**.

Interwencji 8 nie dotyczy wymóg posiadania planu działalności rolnośrodowiskowej.

Płatności rolno-środowiskowo-klimatyczne w ramach WPR 2023-2027 przyznawane są do gruntu, który w dniu 31 maja roku jest w posiadaniu wnioskodawcy na podstawie tytułu prawnego.

Jeżeli podejmujesz nowe zobowiązanie rolno-środowiskowo-klimatyczne w ramach Interwencji 1, Interwencji 2, Interwencji 3, Interwencji 4, Interwencji 5, lub Interwencji 7, **pamiętaj o złożeniu w terminie do 31 lipca 2026 r. kopii poszczególnych stron planu działalności rolnośrodowiskowej**, w których będą zawarte:

- dane rolnika/ zarządcy, dane doradcy rolnośrodowiskowego, dane eksperta przyrodniczego (jeśli plan działalności został sporządzony również przy udziale eksperta przyrodniczego),

- wykaz działek rolnych/działek przyrodniczych objętych zobowiązaniem rolno-środowiskowo-klimatycznym, a w przypadku wariantów interwencji 5 i wariantu 7.2 - wielkość obszaru objętego zobowiązaniem,
- informacje o realizowanych zobowiązaniach rolno-środowiskowo-klimatycznych,
- lata realizacji zobowiązania rolno-środowiskowo-klimatycznego,
- informacje o wymogach w ramach realizowanego zobowiązania rolno-środowiskowo-klimatycznego, w tym także tych doprecyzowanych przez eksperta przyrodniczego lub doradcę rolnośrodowiskowego (w przypadku interwencji 1, 2 oraz 3),
- oświadczenie eksperta przyrodniczego dotyczące działek rolnych/działek przyrodniczych m.in. o stwierdzeniu występowania siedliska przyrodniczego lub siedliska lęgowego ptaków, braku potrzeby sporządzenia dokumentacji przyrodniczej oraz o różnicach/sprzeczności wymogów realizowanego wariantu z działaniami obligatoryjnymi lub fakultatywnymi określonymi w PO albo w PZO ustanowionymi dla danego obszaru Natura 2000 (w przypadku interwencji 1 i 2),
- oświadczenie doradcy rolnośrodowiskowego dotyczące działek rolnych, że cała działka rolna, do której rolnik ubiega się o przyznanie płatności rolno-środowiskowo-klimatycznej w ramach interwencji 3 znajduje się poza granicami warstw cyfrowych GIOŚ lub warstw cyfrowych GDOŚ oraz o różnicach/sprzeczności wymogów realizowanego zobowiązania rolno-środowiskowo-klimatycznego z działaniami obligatoryjnymi lub fakultatywnymi określonymi w PO albo w PZO ustanowionymi dla danego obszaru Natura 2000 (w przypadku interwencji 3).

Jeżeli realizujesz zobowiązanie na obszarach przyrodniczych [**OP (obszar przyrodniczy)**] w ramach dowolnego wariantu 1.2, 1.6.1, 1.6.2, 1.7, 1.8, 1.9, 1.10, 2.2, 2.6.1, 2.6.2, 2.7, 2.8, 2.9, 2.10 **możesz ubiegać się o dodatkową płatność rolno-środowiskowo-klimatyczną Retencjonowanie wody na obszarach przyrodniczych.**

Jeżeli realizujesz zobowiązanie na trwałych użytkach zielonych (**TUZ**), możesz ubiegać się o płatność za retencjonowanie wody, **ale jedynie w ramach ekoschematu Retencjonowanie wody na trwałych użytkach zielonych.**

Jeżeli w roku 2026 rozpoczynasz w ramach wariantu 5.1 lub wariantu 7.2 uprawę rośliny danej odmiany regionalnej lub odmiany amatorskiej wpisanych do krajowego rejestru lub odmiany marginalnych gatunków roślin rolniczych, które nie są bylinami, **pamiętaj o dołączeniu do dnia 31 lipca 2026 r. dokumentu potwierdzającego zakup kwalifikowanego materiału siewnego lub materiału siewnego kategorii standard roślin odmian regionalnych lub odmian amatorskich wpisanych do krajowego rejestru lub odmian marginalnych gatunków roślin rolniczych.**

Jeżeli realizujesz zobowiązanie w ramach wariantu 6.1.1 lub 6.1.2 Interwencji 6 w roku 2026 **możesz ubiegać się o dodatkową płatność rolno-środowiskowo-klimatyczną do buhaja, który w okresie realizacji zobowiązania został udostępniony do centrum pozyskiwania nasienia w celu pozyskania nasienia. Pamiętaj o dostarczeniu Zaświadczenia o udostępnieniu samców w celu pozyskania nasienia do dnia 30 września 2026 roku.** Zaświadczenie to może być dostarczone także do dnia wydania decyzji.

Przed wysłaniem wniosku do ARiMR należy obowiązkowo zapoznać się z Instrukcją wypełniania wniosku w aplikacji eWniosekPlus, rozdział 12 Deklaracja płatności ZRSK 2327.

<https://www.gov.pl/web/arimr/instrukcja-wypelniania-wniosku-w-ewniosekplus>

Zamknięcie okna komunikatu spowoduje przejście do dalszej części deklaracji w zakładce „WNIOSEK”.

W przypadku ubiegania się o refundację kosztów transakcyjnych za sporządzenie dokumentacji przyrodniczej lub części szczegółowej planu działalności rolnośrodowiskowej przy udziale eksperta przyrodniczego w przypadku Interwencji 1 lub 2 lub za wykonanie oceny wytworzonego materiału siewnego w przypadku wariantu 5.2 Interwencji 5, należy zaznaczyć checkbox przyznanie kosztów transakcyjnych.

Kreator wniosku o płatności 2026

WNIOSEK MAPA PODSUMOWANIE

Wsparcie dochodów związane z produkcją do bydła

Wsparcie dochodów związane z produkcją do owiec

Wsparcie dochodów związane z produkcją do kóz

Płatności rolnośrodowiskowe

Płatności rolno-środowiskowo-klimatycznej – kontynuacja zobowiązań podjętych w ramach PROW 2014-2020 – od kampanii 2026 ZRSK2327 (PRSK1420)

Płatności rolno-środowiskowo-klimatycznych - zobowiązania w ramach WPR 2023-2027 (ZRSK2327)

interwencja 6. Zachowanie zagrożonych zasobów genetycznych zwierząt w rolnictwie

Retencjonowanie wody na obszarach przyrodniczych

przyznanie kosztów transakcyjnych w ramach:

interwencji 1

interwencji 2

wariantu 5.2

Płatność ekologiczna – zobowiązania w ramach WPR 2023-2027 (RE2327)

Płatności zalesieniowe

Premia z tytułu zalesień PROW 2007-2013 (ZAL713/I)

Premia z tytułu zalesień PROW 2014-2020 (ZAL1420)

Idź do MAPY →

W przypadku gdy o przyznanie płatności rolno-środowiskowo-klimatycznych w ramach wariantów Interwencji 2. *Ochrona cennych siedlisk i zagrożonych gatunków poza obszarami Natura 2000* ubiega się **spółdzielnia produkcji rolnej** albo **spółdzielnia rolników** w zakładce „SPÓŁDZIELNIE” należy zaznaczyć checkbox:

„Ubiegam się o przyznanie płatności jako spółdzielnia i wnioskuję o przyznanie tych płatności z uwzględnieniem liczby członków spółdzielni.”

ARiMR
Agencja Restrukturyzacji i Modernizacji Rolnictwa

Kreator wniosku o płatności 2026

WNIOSEK MAPA PODSUMOWANIE

Przejęcie zobowiązania ekologicznego (RE2327)

Przejęcie premii z tytułu zalesień / zadrzewień / systemów rolno-leśnych (WPR 2023-2027)

Rolnik aktywny zawodowo

Działy referencyjne
Całkowita powierzchnia kwalifikowalna do płatności PWD: 1,33 ha Liczba działek: 8

Powierzchnie deklarowane (Działy rolne) Liczba działek: 4

Spółdzielnie

Dane w niniejszym panelu należy wypełnić w przypadku, gdy Twoje gospodarstwo stanowi spółdzielnię i chcesz zwiększyć obowiązujące limity.

Ubiegam się o przyznanie płatności jako spółdzielnia i wnioskuję o przyznanie tych płatności z uwzględnieniem liczby członków spółdzielni.

Warunkowość społeczna

Załączniki

Rozbieżności

Zgody i zobowiązania

Idź do MAPY →

Zaznaczenie checkboxu: „Ubiegam się o przyznanie płatności jako spółdzielnia i wnioskuję o przyznanie tych płatności z uwzględnieniem liczby członków spółdzielni” w sekcji „SPÓŁDZIELNIE” wyświetli informację o konieczności podania danych o liczbie członków spółdzielni oraz danych dotyczących badania lustracyjnego.

ARiMR
Agencja Restrukturyzacji i Modernizacji Rolnictwa

Kreator wniosku o płatności 2026

WNIOSEK MAPA PODSUMOWANIE

Spółdzielnie

Dane w niniejszym panelu należy wypełnić w przypadku, gdy Twoje gospodarstwo stanowi spółdzielnię i chcesz zwiększyć obowiązujące limity.

Ubiegam się o przyznanie płatności jako spółdzielnia i wnioskuję o przyznanie tych płatności z uwzględnieniem liczby członków spółdzielni.

Liczba członków spółdzielni

Dane o badaniu lustracyjnym

Sekcję należy wypełnić w przypadku, gdy minęło łącznie więcej niż 3 lata względem daty ostatniego badania lustracyjnego lub względem daty wpisu do KRS

Numer KRS spółdzielni

Data wpisu do KRS
Wybierz datę

Data badania lustracyjnego

Idź do MAPY →

W przypadku dodawania załączników wymaganych w przypadku ubiegania się o płatność jako spółdzielnia, po wyborze wnioskowania płatności w ramach ZRSK2327, w sekcji „ZAŁĄCZNIKI”, na dole ekranu dostępna jest opcja umożliwiająca dodanie niezbędnych załączników do wniosku.

Kreator wniosku o płatności 2026

WNIOSEK MAPA PODSUMOWANIE

Przejęcie zobowiązania rolno-środowiskowo-klimatycznego (ZRSK2327)

Przejęcie zobowiązania ekologicznego (RE2327)

Przejęcie premii z tytułu zalesień / zadrzewień / systemów rolno-leśnych (WPR 2023-2027)

Rolnik aktywny zawodowo

Działki referencyjne
Całkowita powierzchnia kwalifikowalna do płatności PWD: 1,33 ha Liczba działek: 8

Powierzchnie deklarowane (Działki rolne) Liczba działek: 4

Spółdzielnie

Warunkowość społeczna

Załączniki
Brak załączników do wniosku.
[DODAJ ZAŁĄCZNIK](#)

Rozbieżności

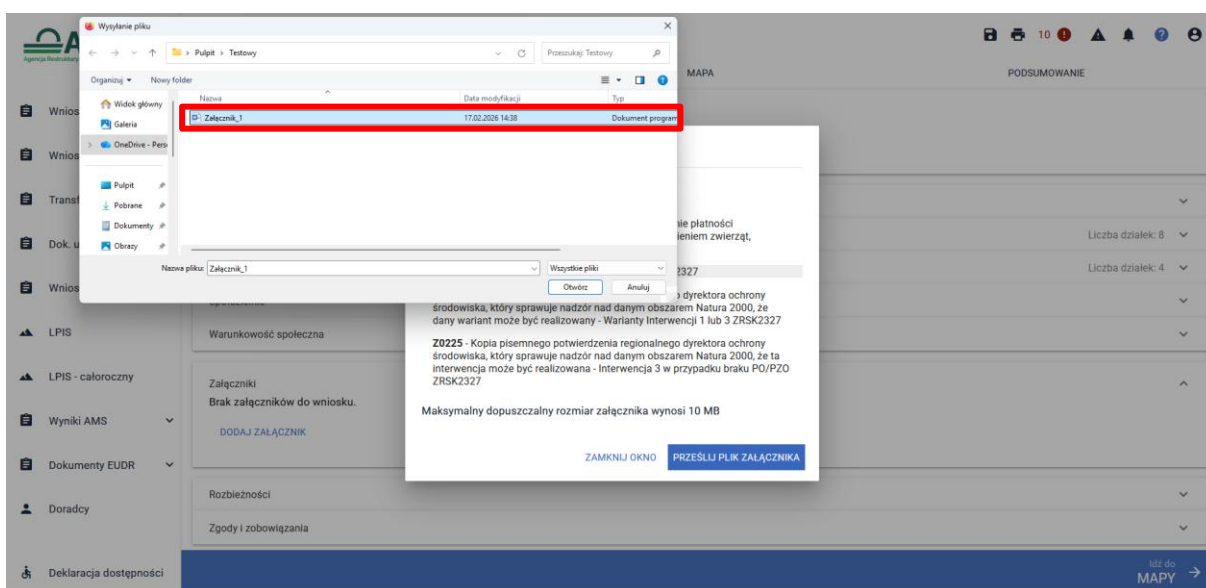
Zgody i zobowiązania

[Idź do MAPY](#)

W tym celu należy wybrać „DODAJ ZAŁĄCZNIK” i z listy dostępnych załączników wybrać odpowiedni załącznik.

W celu ułatwienia wyboru odpowiedniego załącznika w zakresie deklarowanej płatności, w roku 2026 w sekcji „ZAŁĄCZNIKI” istnieje możliwość wybrania płatności, dla której chcemy, aby aplikacja wyświetliła listę obowiązujących załączników. Po wybraniu odpowiedniego załącznika z listy, uaktywnia się pole „PRZEŚLIJ PLIK ZAŁĄCZNIKA”. Po wybraniu tej funkcji należy dodać skan załącznika. Załączniki wymagające podpisu osoby trzeciej, dołącza się do formularza w aplikacji eWniosekPlus w postaci pliku w formacie JPEG, PDF, GIF, TIF, TIFF. Wymagane załączniki, składane w trakcie postępowania można złożyć za pomocą funkcjonalności „Dokumenty Uzupełniające”, która dostępna będzie w terminie późniejszym.

W przypadku dodawania załączników, nazwy plików muszą się różnić, tym samym, jeśli dodajemy kilka plików w ramach jednego załącznika, warto je ponumerować.



Po dodaniu wymaganego załącznika będzie on widoczny na liście dodanych załączników we wniosku:

Dodatkowo dla każdego załącznika zawierającego podpisy osób trzecich należy obowiązkowo zaznaczyć checkbox „Czy załącznik zawiera wymagane elementy/podpisy”

Jeżeli dla wybranego rodzaju załącznika, nie zostanie potwierdzone „Czy załącznik zawiera wymagane elementy/podpisy”, aplikacja zgłosi błąd o treści:

„Dla załącznika <nazwa załącznika> nie potwierdzono, że zawiera wszystkie wymagane elementy i podpisy.”

W przypadku braku odpowiedniego typu załącznika przypisanego do płatności ZRSK2327 należy wybrać Z0031 - Załącznik niemerytoryczny.

Zakładka ZGODY i ZOBOWIĄZANIA

The screenshot shows the ARiMR portal interface for creating a 2026 payment application. The main content area is titled 'Kreator wniosku o płatności 2026' and contains a navigation menu with 'WNIOSEK', 'MAPA', and 'PODSUMOWANIE'. The 'WNIOSEK' section is expanded to show 'Zgody i zobowiązania'. This section contains two checked checkboxes with the following text: 'Wyrażam zgodę na przetwarzanie przez Agencję Restrukturyzacji i Modernizacji Rolnictwa z siedzibą w Warszawie, Al. Jana Pawła II nr 70, 00-175 Warszawa (adres do korespondencji: ul. Poleczki 33, 02-822 Warszawa), jako administratora danych, moich danych osobowych podanych w zakresie szerszym, niż jest to wymagane na podstawie przepisów obowiązującego prawa, oznaczonych w formularzu wniosku o przyznanie płatności na rok 2026, jako "dane nieobowiązkowe" w celu ułatwienia i przyspieszenia kontaktu ze mną w sprawach dotyczących przyznawania płatności, z wykorzystaniem podanego przeze mnie poniżej numeru telefonu.' Below this is a text input field for the phone number and a blue button labeled 'AKTUALIZUJ NR TEL.'. There are also three unchecked checkboxes for declining consent for specific data processing purposes under different PROW/WPR programs. At the bottom, a note states that the consent is not the same as consent for data processing in the electronic services portal.

W zakładce zgody i zobowiązania, znajdują się zgody i zobowiązania do wykorzystania przez ARiMR danych wskazanych w części „MOJE KONTO”.

„Wyrażam zgodę na przetwarzanie przez Agencję Restrukturyzacji i Modernizacji Rolnictwa z siedzibą w Warszawie, al. Jana Pawła II nr 70, 00-175 Warszawa (adres do korespondencji: ul. Poleczki 33, 02 822 Warszawa), jako administratora danych, moich danych osobowych podanych w zakresie szerszym, niż jest to wymagane na podstawie przepisów obowiązującego prawa, oznaczonych w formularzu wniosku o przyznanie płatności na rok 2026, jako „dane nieobowiązkowe” w celu ułatwienia i przyspieszenia kontaktu ze mną w sprawach dotyczących przyznawania płatności, z wykorzystaniem podanego przeze mnie poniżej numer telefonu.

Wyrażam zgodę na przetwarzanie przez Agencję Restrukturyzacji i Modernizacji Rolnictwa z siedzibą w Warszawie, al. Jana Pawła II nr 70, 00-175 Warszawa (adres do korespondencji: ul. Poleczki 33, 02 822 Warszawa), jako administratora danych, moich danych osobowych podanych w zakresie szerszym, niż jest to wymagane na podstawie przepisów obowiązującego prawa, oznaczonych w formularzu wniosku o przyznanie płatności na rok 2026, jako „dane nieobowiązkowe” w celu otrzymywania/kierowania do mnie treści informacyjnych lub promocyjnych o działaniach realizowanych przez Agencję, za pośrednictwem SMS/MMS na podany przeze mnie poniżej numer telefonu.”

Zakres powyższych zgód i sposób deklaracji został opisany w części 3. Wypełnij Wniosek_2026 niniejszej instrukcji.

W przypadku gdy rolnik w roku 2026 dokonuje zmiany podjętego zobowiązania rolno-środowiskowo-klimatycznego WPR 2023-2027, tj.:

- 1) dokonuje zmiany dotyczącej wielkości obszaru objętego zobowiązaniem rolno-środowiskowo-klimatycznym w ramach wariantów 5.1 lub 5.2, lub zmiany miejsca realizacji tego zobowiązania,

- 2) dokonuje zmiany miejsca realizacji zobowiązania rolno-środowiskowo-klimatycznego w ramach wariantu 7.2,
- 3) dokonuje zmiany uprawianych roślin lub miejsca ich uprawy objętych tym zobowiązaniem w ramach wariantów 5.1, 5.2, 7.2 lub 8.2,
- 4) dokonuje zastąpienia zwierząt danej rasy lokalnej objętych tym zobowiązaniem zwierzętami tej samej rasy lokalnej w ramach danego wariantu Interwencji 6

zaznacza checkbox o dokonaniu zmiany zobowiązania rolno-środowiskowo-klimatycznego (WPR 2023-2027).

The screenshot shows the ARIMR application interface for creating a 2026 payment application. The 'Zgody i zobowiązania (uzupełnij zgody)' section is expanded, showing several checkboxes. The checkbox 'Oświadczam, że dokonałem zmiany podjętego zobowiązania rolno-środowiskowo-klimatycznego (WPR 2023-2027)' is checked and highlighted with a red box. Other checkboxes include 'Wyrażam zgodę na przetwarzanie przez Agencję Restrukturyzacji i Modernizacji Rolnictwa...', 'Wyrażam zgodę na przetwarzanie przez Agencję Restrukturyzacji i Modernizacji Rolnictwa...', and 'Oświadczam, że rezygnuję z kontynuowania wszystkich zobowiązań podjętych w ramach Działania rolno-środowiskowo-klimatycznego PROW 2014-2020'.

1.1. Zasady łączenia płatności rolno-środowiskowo-klimatycznych (WPR 2023-2027) z wariantami płatności rolno-środowiskowo-klimatycznej (PROW 2014-2020).

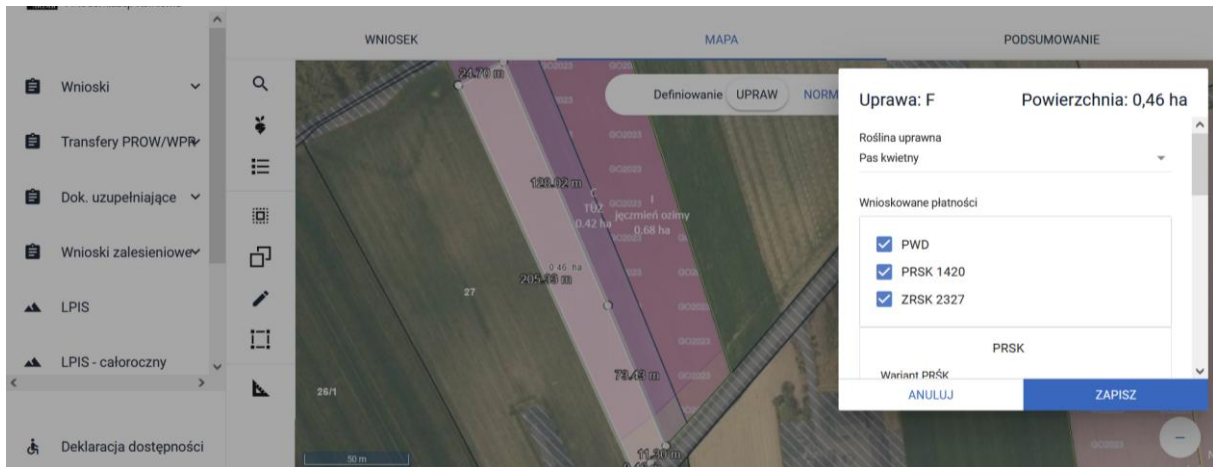
Płatności rolno-środowiskowo-klimatyczne (WPR 2023-2027) do tego samego obszaru mogą być przyznane z tytułu realizacji tylko jednego zobowiązania rolno-środowiskowo-klimatycznego (WPR 2023-2027). W przypadku gdy rolnik lub zarządca ubiega się o przyznanie płatności rolno-środowiskowo-klimatycznych (WPR 2023-2027) do tego samego obszaru z tytułu realizacji więcej niż jednego zobowiązania rolno-środowiskowo-klimatycznego, to płatność przysługuje z tytułu realizacji tego zobowiązania rolno-środowiskowo-klimatycznego, w ramach którego przewidziano wyższą stawkę płatności do 1 ha.

Jeżeli na danym obszarze jest realizowane zobowiązanie ekologiczne (WPR 2023-2027) lub kontynuacyjne zobowiązanie rolno-środowiskowo-klimatyczne podjęte w ramach PROW 2014-2020, do tego obszaru **nie przysługują płatności rolno-środowiskowo-klimatyczne (WPR 2023-2027)**.

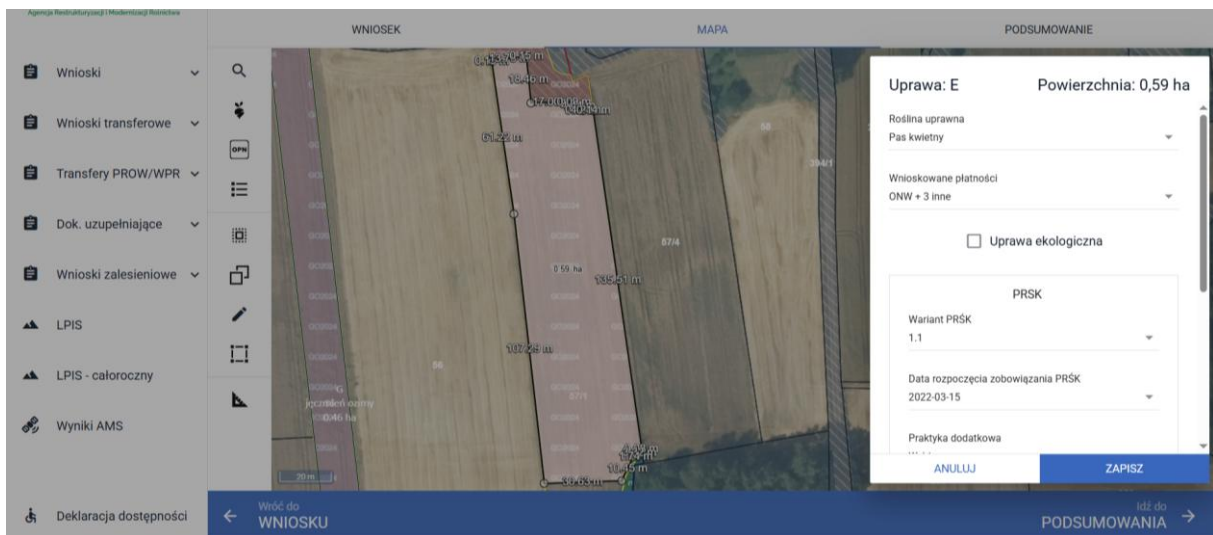
Dopuszcza się realizację na tym samym obszarze:

- ✓ wariantów **Interwencji 5. Zachowania zagrożonych zasobów genetycznych roślin** w rolnictwie oraz kontynuacyjne zobowiązania rolno-środowiskowo-klimatycznego podjęte w ramach PROW 2014-2020 w ramach **Pakietu 1. Rolnictwo zrównoważone**;
- ✓ wariantów **Interwencji 7. Bioróżnorodność na gruntach ornych** oraz kontynuacyjne zobowiązania rolno-środowiskowo-klimatycznego podjęte w ramach PROW 2014-2020 w ramach **Pakietu 1. Rolnictwo zrównoważone**.

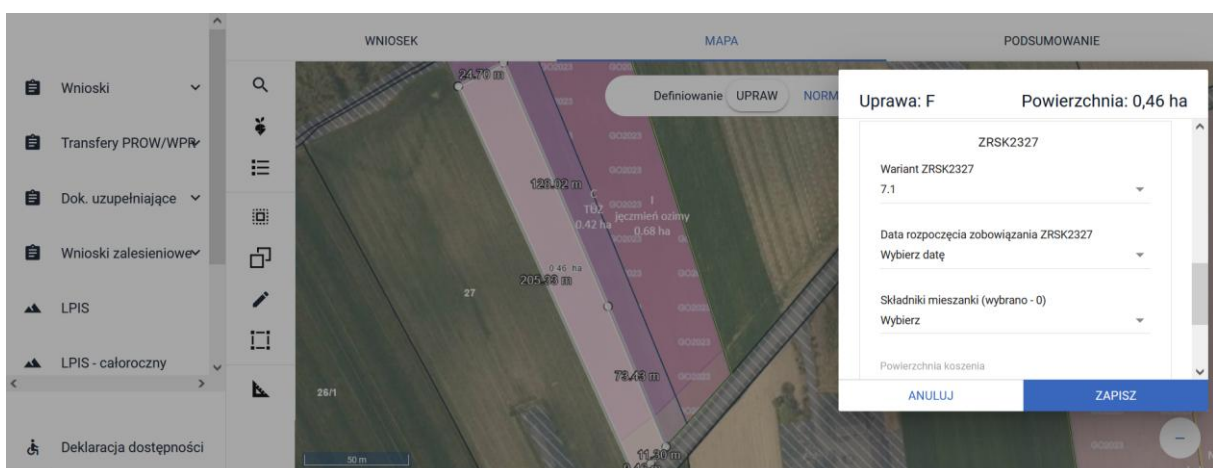
W celu zadeklarowania do tego samego obszaru płatności ZRSK2327 oraz płatności PRSK1420 należy wybrać uprawę w polu „Roślina uprawna” wskazać płatność ZRSK2327 oraz PRSK1420



W kolejnym kroku należy wybrać realizowany wariant w ramach płatności PRSK1420, datę rozpoczęcia realizacji zobowiązania PRSK1420.



Następnie należy wskazać realizowany wariant Interwencji ZRSK2327, datę rozpoczęcia realizacji zobowiązania ZRSK2327 oraz dodatkowe dane w zależności od realizowanego wariantu.



1.2. Deklaracja płatności rolno-środowiskowo-klimatycznych w ramach Interwencji 1. Ochrona cennych siedlisk i zagrożonych gatunków na obszarach Natura 2000 lub Interwencji 2. Ochrona cennych siedlisk i zagrożonych gatunków poza obszarami Natura 2000 oraz Interwencji 3. Ekstensywne użytkowanie łąk i pastwisk na obszarach Natura 2000.

Interwencja 1. *Ochrona cennych siedlisk i zagrożonych gatunków na obszarach Natura 2000* może być realizowana w ramach następujących wariantów:

- ❖ Wariant 1.1. Zmiennowilgotne łąki trzęślicowe,
- ❖ Wariant 1.2. Zalewowe łąki selernicowe i słonorośla,
- ❖ Wariant 1.3. Murawy,
- ❖ Wariant 1.4. Półnaturalne łąki wilgotne,
- ❖ Wariant 1.5. Półnaturalne łąki świeże,
- ❖ Wariant 1.6.1. Torfowiska – wymogi kluczowe,
- ❖ Wariant 1.6.2. Torfowiska – wymogi kluczowe i uzupełniające,
- ❖ Wariant 1.7. Ochrona siedlisk łągowych rzadkich gatunków ptaków siewkowych (rycyk, kszczyk, krwawodziób i czajka),
- ❖ Wariant 1.8. Ochrona siedlisk łągowych dubelta i kulika wielkiego,
- ❖ Wariant 1.9. Ochrona siedlisk łągowych wodniczki,
- ❖ Wariant 1.10. Ochrona siedlisk łągowych derkacza;

z tym, że płatność w ramach tej interwencji może być przyznana do trwałych użytków zielonych (TUZ) w ramach wszystkich powyżej wskazanych wariantów albo do obszarów przyrodniczych (OP), ale tylko w ramach wariantów: 1.2, 1.3, 1.6.1, 1.6.2, 1.7,1.8, 1.9 i 1.10.

Interwencja 2. *Ochrona cennych siedlisk i zagrożonych gatunków poza obszarami Natura 2000* może być realizowana w ramach następujących wariantów:

- ❖ Wariant 2.1 Zmiennowilgotne łąki trzęślicowe,
- ❖ Wariant 2.2. Zalewowe łąki selernicowe i słonorośla,
- ❖ Wariant 2.3. Murawy,
- ❖ Wariant 2.4 Półnaturalne łąki wilgotne,
- ❖ Wariant 2.5 Półnaturalne łąki świeże,
- ❖ Wariant 2.6.1. Torfowiska - wymogi obowiązkowe,
- ❖ Wariant 2.6.2. Torfowiska - wymogi obowiązkowe i uzupełniające,
- ❖ Wariant 2.7. Ochrona siedlisk łągowych rzadkich gatunków ptaków siewkowych (rycyk, kszczyk, krwawodziób, czajka),
- ❖ Wariant 2.8. Ochrona siedlisk łągowych dubelta i kulika wielkiego,
- ❖ Wariant 2.9. Ochrona siedlisk łągowych wodniczki,
- ❖ Wariant 2.10. Ochrona siedlisk łągowych derkacza.

z tym, że płatność w ramach tej interwencji może być przyznana do trwałych użytków zielonych (TUZ) w ramach wszystkich powyżej wskazanych wariantów albo do obszarów przyrodniczych (OP), ale tylko w ramach wariantów: 2.2, 2.3, 2.6.1, 2.6.2, 2.7, 2.8, 2.9 i 2.10.

Płatność w ramach Interwencji 3. *Ekstensywne użytkowanie łąk i pastwisk na obszarach Natura 2000* jest przyznawana tylko do trwałych użytków zielonych (TUZ) położonych na obszarze Natura 2000.

W przypadku wnioskowania o płatność rolno-środowiskowo-klimatyczną ZRSK2327 w ramach **Interwencji 1 lub 2 lub 3** należy dokonać szczegółowej deklaracji upraw w zakładce „MAPA”.



Po wybraniu w zakładce „WNIOSEK” wnioskowania ZRSK2327 i przejściu do zakładki „MAPA” dostępne będzie wskazanie upraw do „Płatności rolno-środowiskowo-klimatycznych - zobowiązania w ramach WPR 2023-2027 (ZRSK2327)”. W tym celu należy na wybranej działce referencyjnej narysować powierzchnię uprawy i w oknie deklaracji, które jest dostępne po kliknięciu na narysowaną geometrię wskazać roślinę, która jest dotowana w ramach Interwencji 1, Interwencji 2 lub Interwencji 3 ZRSK2327.

W przypadku realizacji zobowiązania na trwałych użytkach zielonych jako roślinę uprawną należy wybrać roślinę uprawną „**TUZ**”, bez względu na rodzaj siedliska znajdującego się na nim. W przypadku realizacji zobowiązania na obszarach przyrodniczych jako roślinę uprawną należy wybrać roślinę uprawną „**OP (obszar przyrodniczy)**”, bez względu na rodzaj siedliska znajdującego się na nim.

Uwaga!

W oknie deklaracji uprawy w zakładce „MAPA” nie będzie możliwe wskazanie danej działki do płatności ZRSK2327, jeśli nie zostało wybrane wnioskowanie na pierwszej stronie.

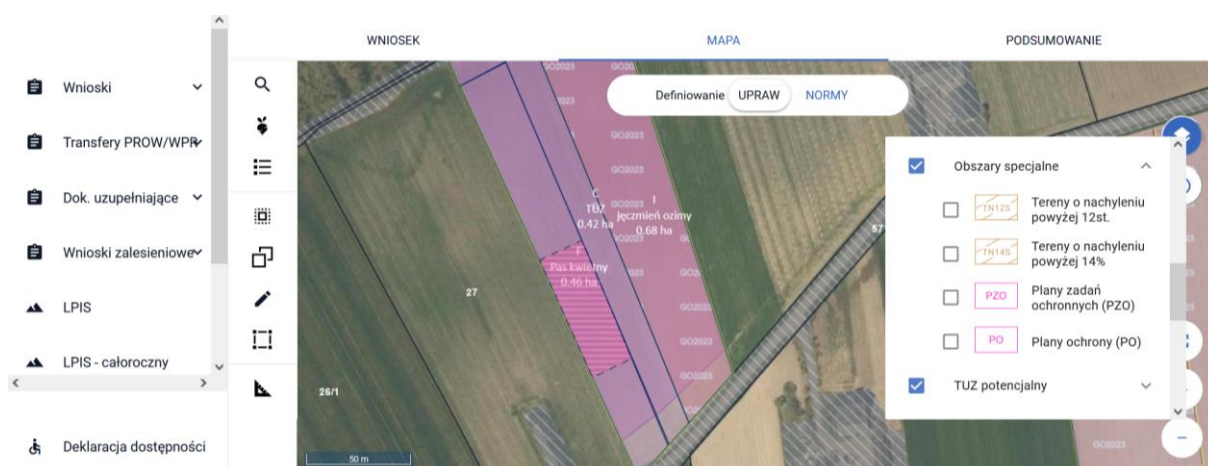
Przed rozpoczęciem deklaracji działek w ramach dowolnego wariantu Interwencji 1 lub dowolnego wariantu Interwencji 2 lub Interwencji 3, należy w każdym przypadku w oknie „MAPA” rozwinąć obiekt „WARSTWY” i wybrać warstwy Natura 2000 SOO i Natura 2000 OSO.



Od roku 2025 w celu ułatwienia deklaracji zostały dodane dodatkowe obszary specjalne:

- Obszary, dla których ustanowiono Plany Zadań Ochronnych (PZO)
- Obszary, dla których ustanowiono Plany Ochrony (PO)

Należy jednak pamiętać, że obszary stanowią warstwę poglądową i powinny być wykorzystywane jedynie w celu informacyjnym.



W roku 2026 aplikacja eWniosekPlus jak w ubiegłorocznej kampanii została zasilona warstwami cyfrowymi:

- „siedliska ptaków”
- „siedliska przyrodnicze”.

Warstwy zostały opracowane przez Generalną Dyрекcję Ochrony Środowiska (GDOŚ) oraz przez Główny Inspektorat Ochrony Środowiska (GIOŚ).

Warstwy wodniczki i dubelta wyświetlane są odrębnie dla każdego z tych gatunków, opracowane przez GDOŚ oraz GIOŚ.



Wśród siedlisk ptaków zostały zasilone warstwy dla następujących siedlisk gatunków ptaków:

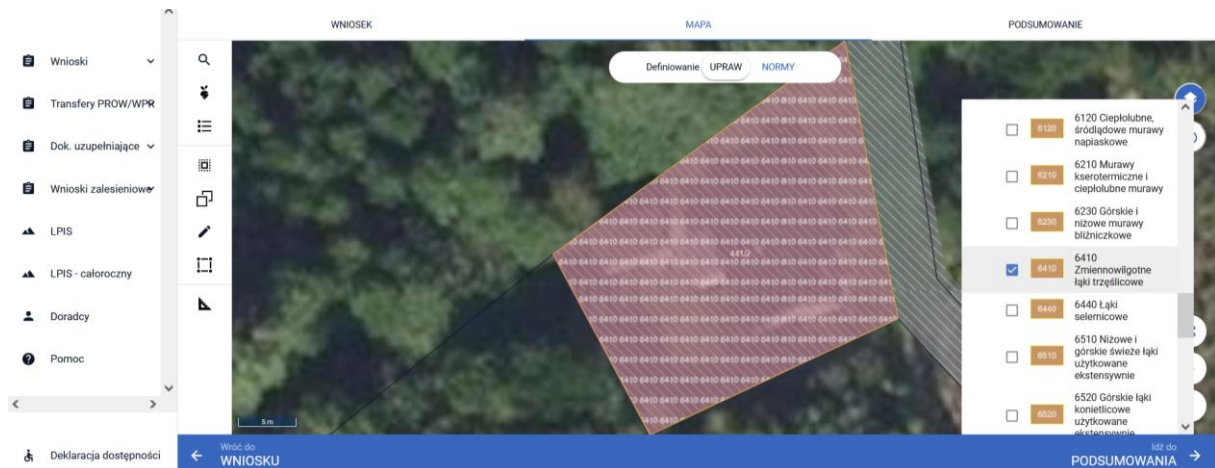
- Derkacz,
- Rycyk,
- Czajka,
- Krwawodziób,
- Krzyk,
- Kulik Wielki,
- Wodniczka,
- Dubelt.

W przypadku warstw siedlisk przyrodniczych wyróżnić można:

- 6410 Zmiennowilgotne łąki trzęślicowe,
- 6440 Łąki selernicowe,
- 1330 Solniska nadmorskie,
- 1310 Śródlądowe błotniste solniska z solirodem,
- 1340 Śródlądowe słone łąki, pastwiska i szuwary,
- 6120 ciepłolubne śródlądowe murawy napiaskowe,
- 6210 murawy kserotermiczne,
- 6230 murawy bliźniczkowe,
- 2330 wydmy śródlądowe z murawami napiaskowymi,
- 5130 formacje z jałowcem pospolitym na wrzosowiskach lub nawapiennych murawach,
- 4010 wilgotne wrzosowiska z wrzoścem bagiennym,
- 4030 suche wrzosowiska,
- 6510 niżowe i górskie świeże łąki użytkowane ekstensywnie,
- 6520 górskie łąki konietlicowe użytkowane ekstensywnie,
- 7110 torfowiska wysokie z roślinnością torfotwórczą (żywe),
- 7110 torfowiska wysokie z roślinnością torfotwórczą (żywe),

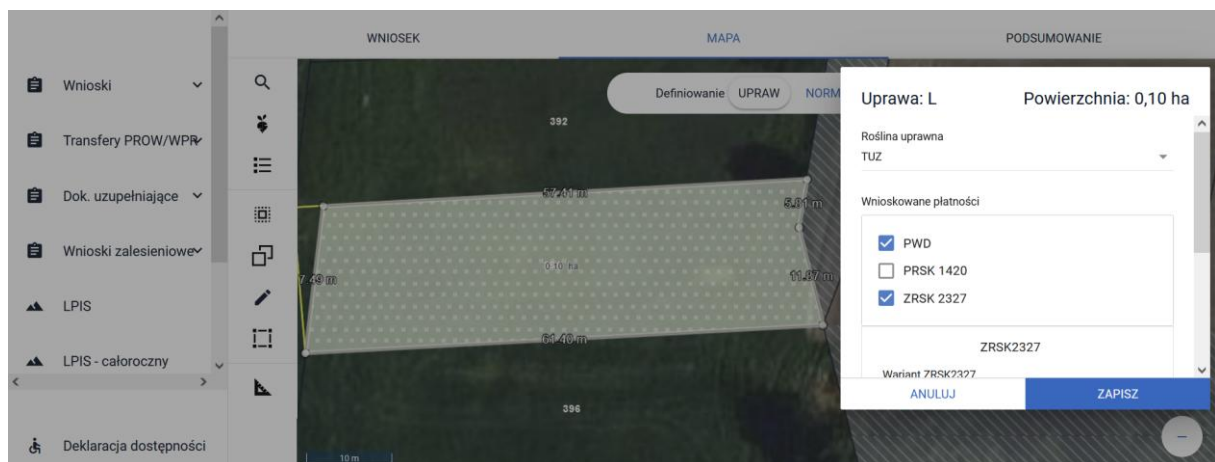
- 7140 torfowiska przejściowe i trzęsawiska,
- 7150 obniżenia na podłożu torfowym,
- 7210 torfowiska nakredowe,
- 7230 górskie i nizinne torfowiska zasadowe o charakterze młak, turzycowisk i mechowisk,
- 7220 źródła wapienne.

W celu wyświetlenia konkretnej warstwy należy zaznaczyć checkbox przy wybranej warstwie „Siedliska przyrodnicze”, gdyż domyślnie prezentacja warstwy jest wyłączona.



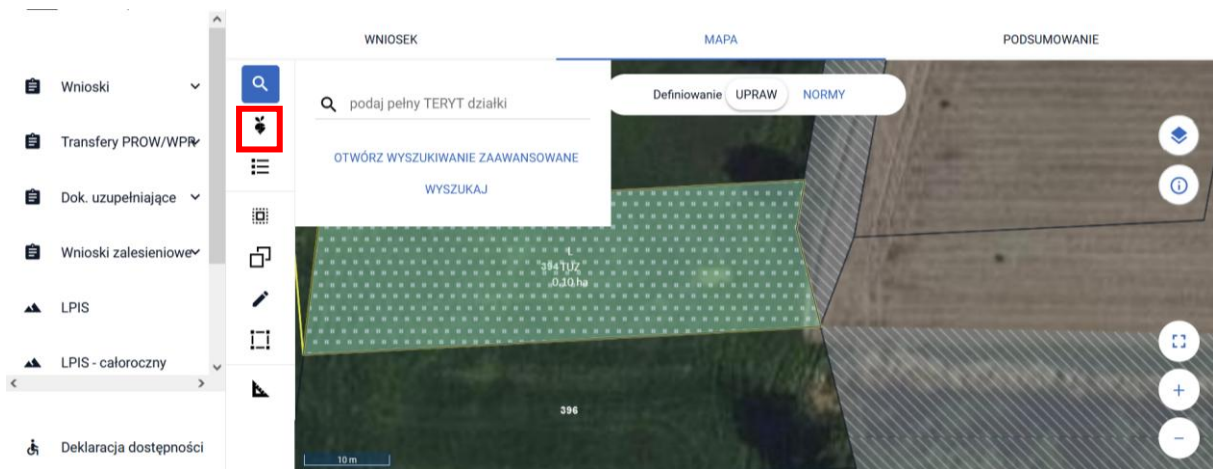
Po wybraniu w zakładce „WNIOSEK” wnioskowania ZRSK2327 i przejściu do zakładki „MAPA” dostępne będzie wskazanie upraw do płatności rolno-środowiskowo-klimatycznych – zobowiązania w ramach WPR 2023-2027 (ZRSK2327).

W tym celu należy na wybranej działce referencyjnej narysować powierzchnię uprawy (dokładny opis narzędzi znajduje się w części wspólnej instrukcji) i w oknie deklaracji, które jest dostępne po kliknięciu na narysowaną geometrię wskazać „TUZ”, a dla siedlisk niebędących TUZ, należy, jako uprawę zadeklarować „OP (obszar przyrodniczy)”.

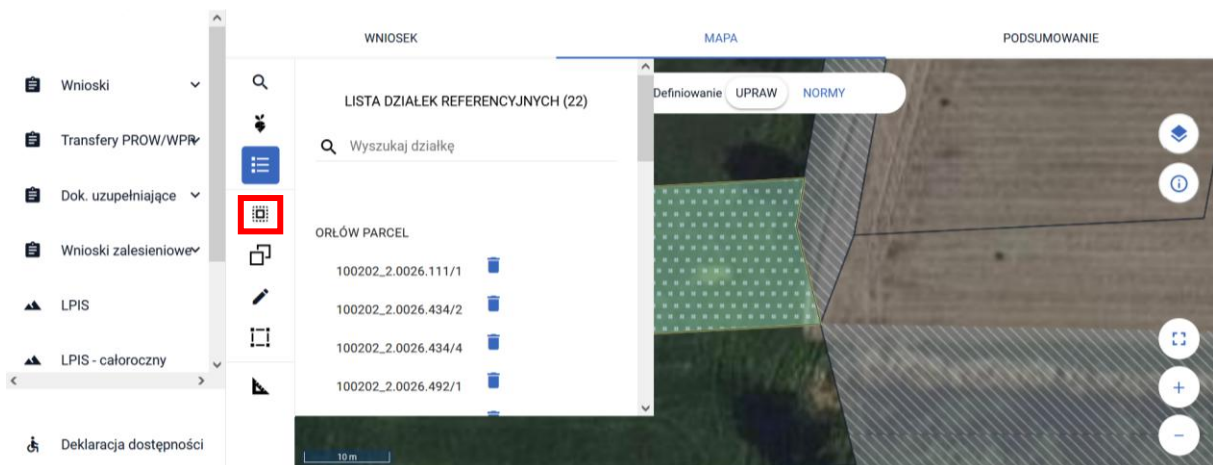


Wyrysowanie uprawy może odbywać się na dwa sposoby. W pierwszym przypadku należy w oknie MAPA odszukać działkę referencyjną gospodarstwa, poprzez użycie opcji wyszukaj dostępnej w menu bocznym.

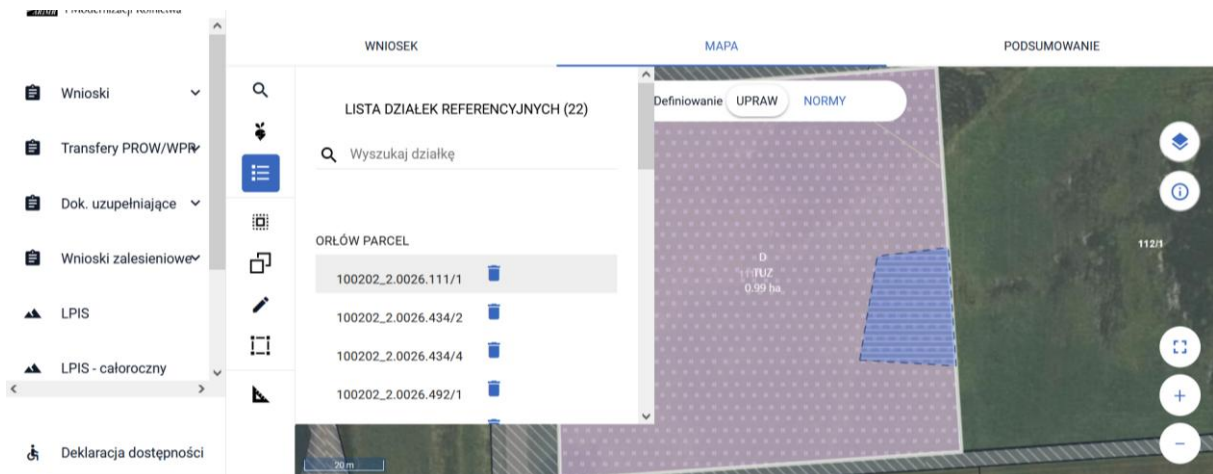
Opcja wyszukiwania pozwala na wyszukanie działki przy wpisaniu pełnego terytu szukanej działki referencyjnej lub skorzystanie z opcji wyszukiwania zaawansowanego. Pełny opis narzędzi znajduje się w rozdziale 5_Zakładka MAPA_2026 niniejszej instrukcji.



W przypadku, kiedy działka referencyjna znajduje się w gospodarstwie, jej wyszukanie możliwe jest poprzez listę dostępnych działek referencyjnych w menu bocznym.

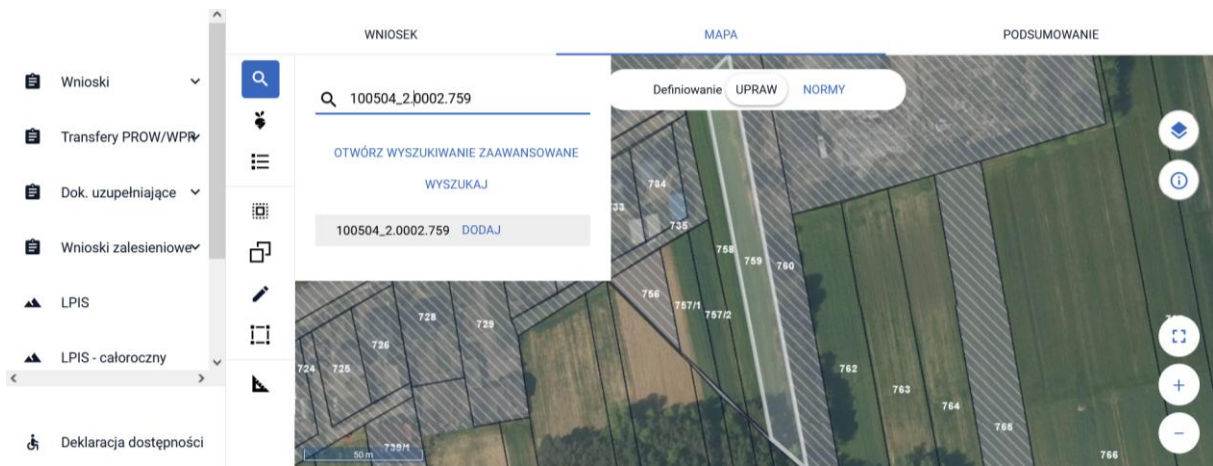


Wskazanie na wybraną działkę referencyjną nawiguje mapę do wybranej działki.

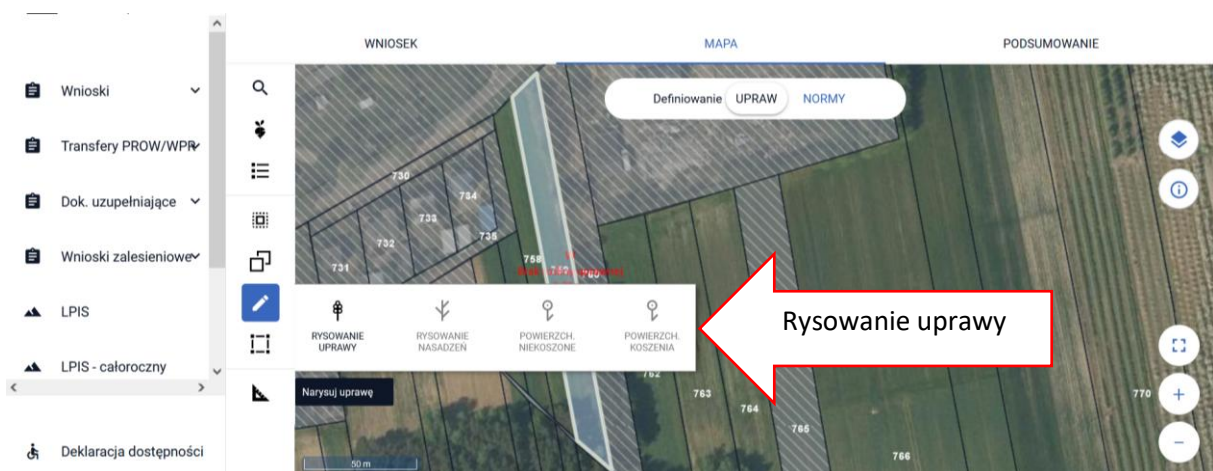
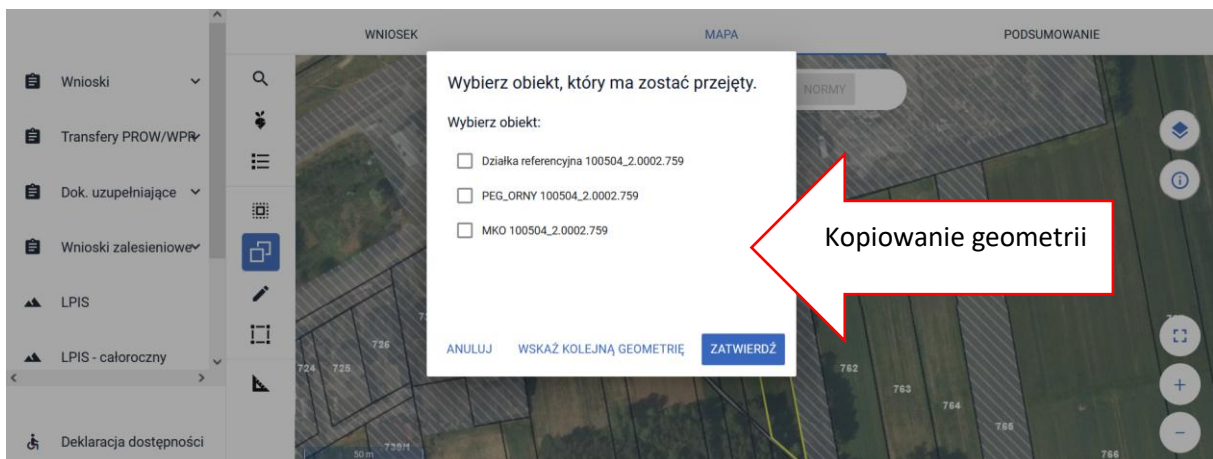


Rysowanie uprawy można rozpocząć, jeżeli dana działka referencyjna znajduje się w gospodarstwie.

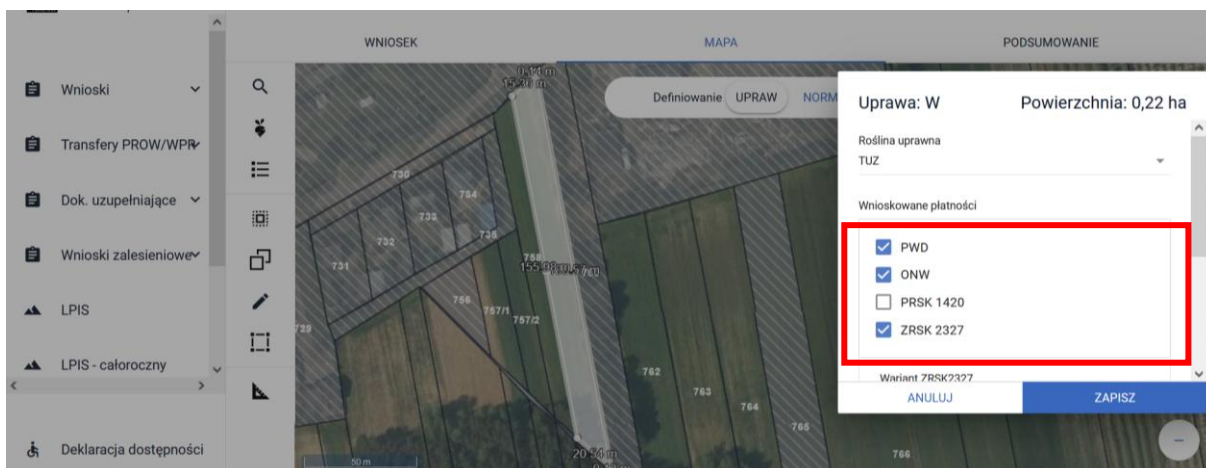
Jeżeli na liście działek referencyjnych brak działki, należy ją dodać za pomocą wyszukiwania poprzez użycie przycisku „DODAJ”.



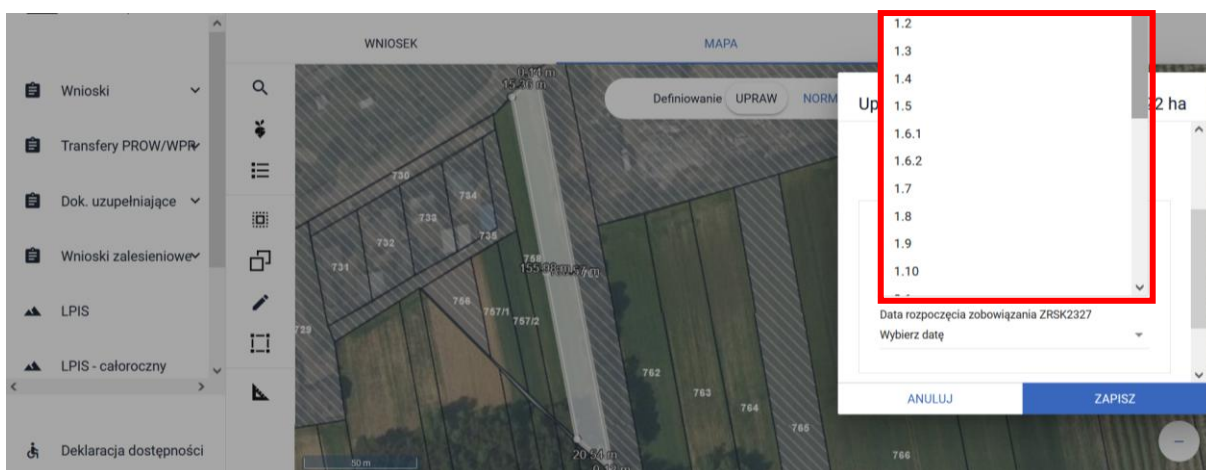
Rysowanie uprawy na danej działce referencyjnej możliwe jest poprzez użycie funkcjonalności kopiowania geometrii lub poprzez rysowanie samodzielne używając przycisku „Narysuj”.



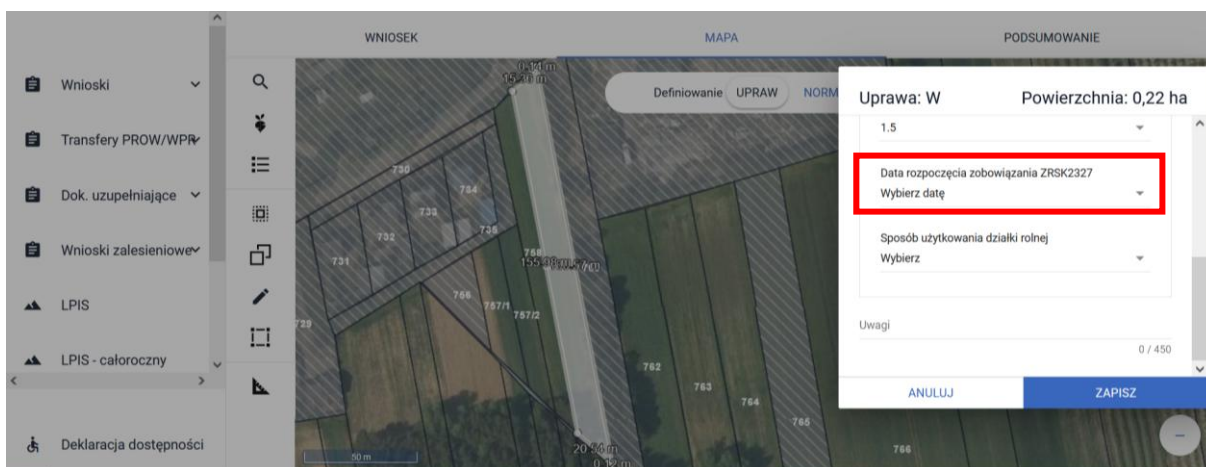
Kolejnym krokiem jest wskazanie wnioskowanych płatności, w tym przypadku konieczne jest zaznaczenie ZRSK2327.



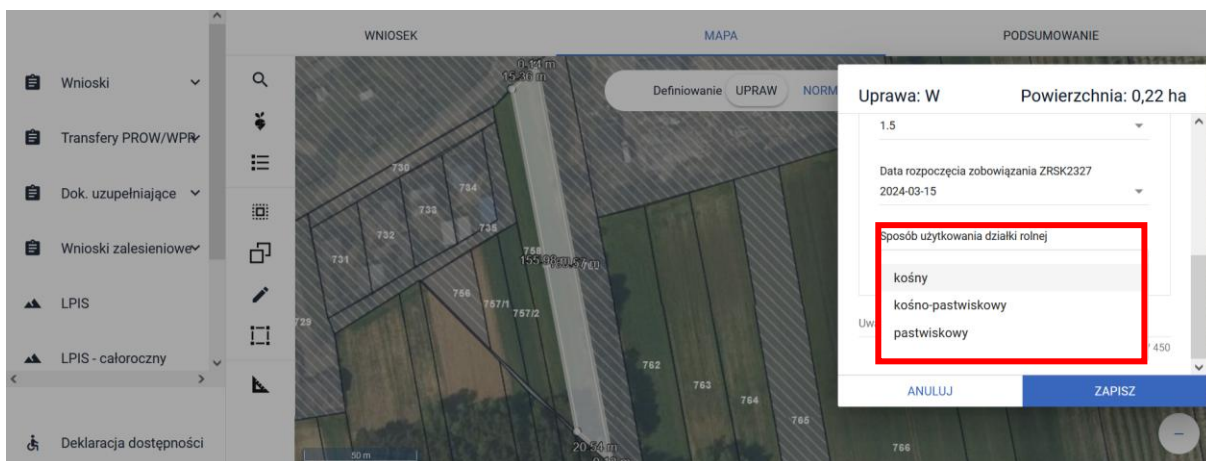
Po zaznaczeniu tej płatności uaktywni się kolejne pole, w którym należy wskazać realizowany wariant np. 1.5.



Następnie zostanie uaktywnione pole data rozpoczęcia zobowiązania ZRSK2327.

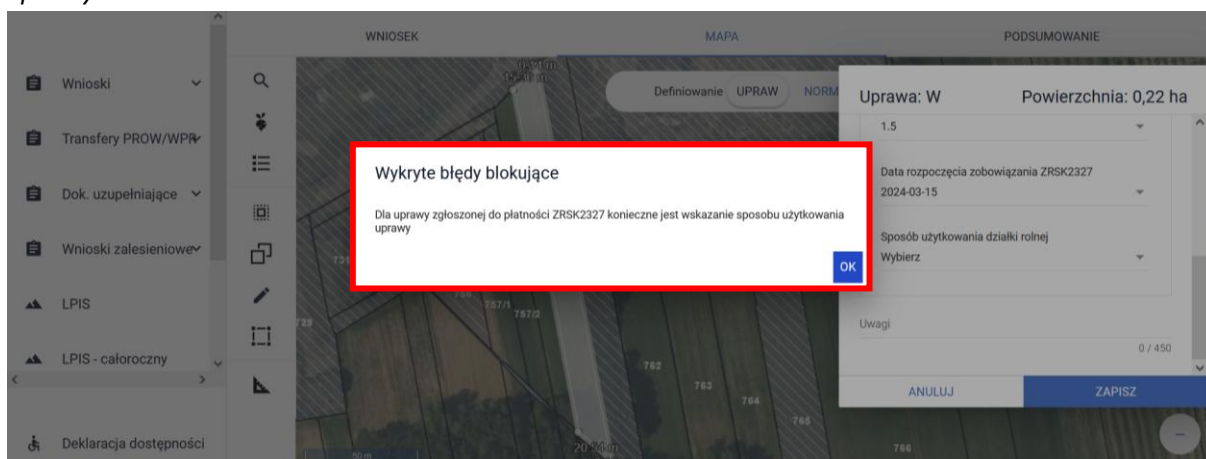


W kolejnym kroku zostanie uaktywnione pole **[Sposób użytkowania działki rolnej]** gdzie należy wybrać z listy rozwijalnej odpowiedni sposób użytkowania (kośny, kośno-pastwiskowy, pastwiskowy).



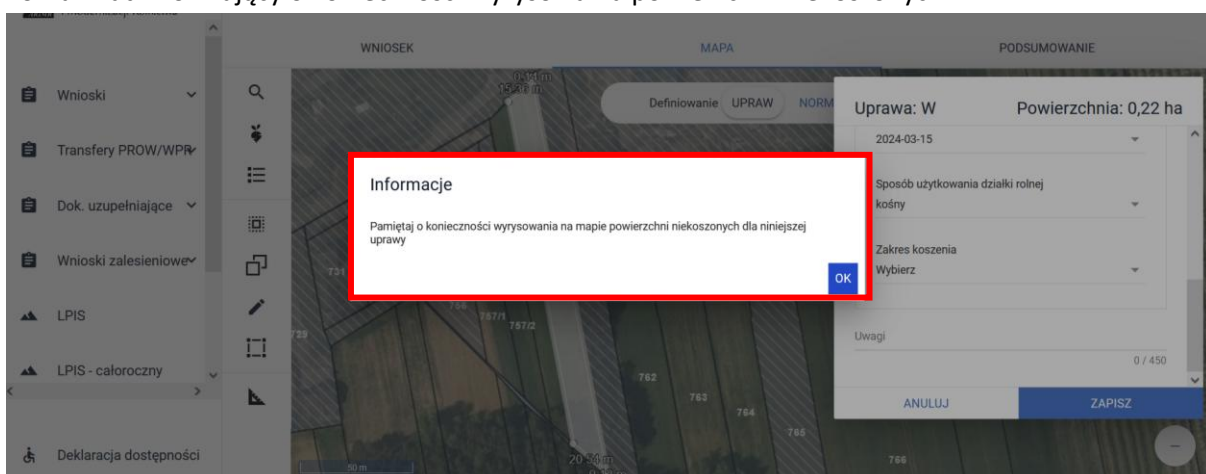
W przypadku, kiedy sposób użytkowania danej powierzchni nie zostanie określony oraz nastąpi próba zapisania uprawy w oknie „MAPA”, aplikacja zgłosi błąd blokujący o treści:

„Dla uprawy zgłoszonej do płatności ZRSK2327 konieczne jest wskazanie sposobu użytkowania uprawy”.

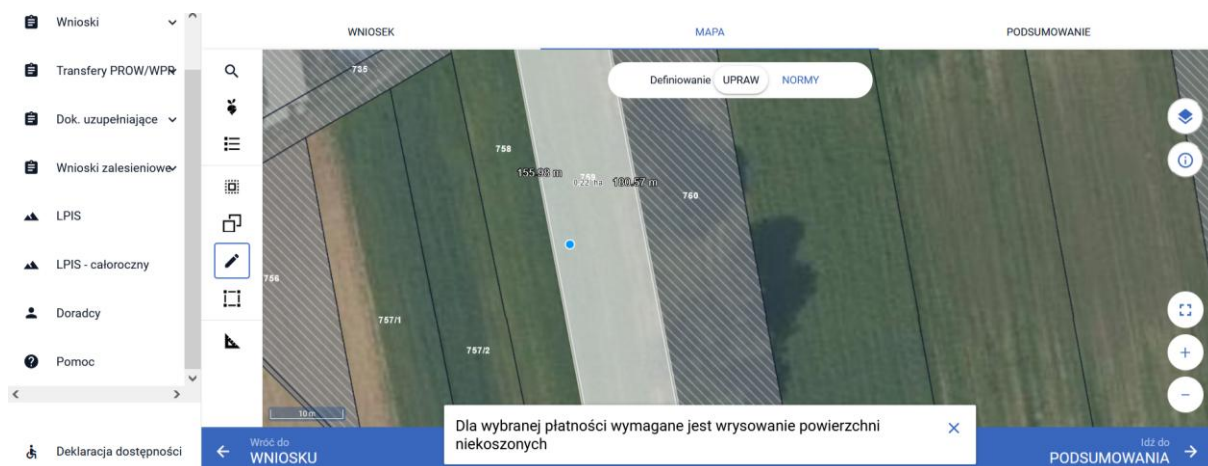


Zamknięcie komunikatu przekieruje użytkownika do okna deklaracji uprawy.

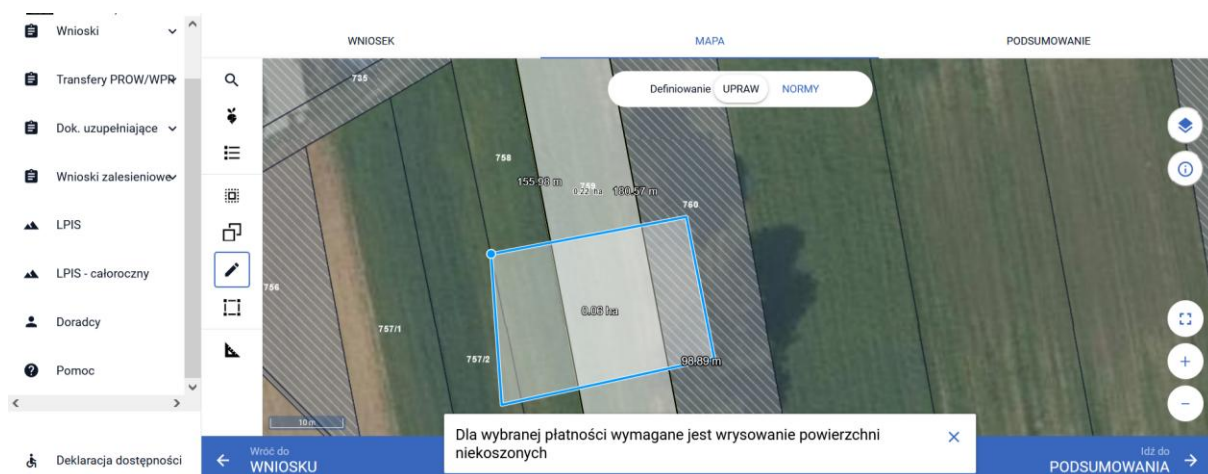
Po wybraniu jednego ze sposobów użytkowania „kośny lub kośno-pastwiskowy” pojawi się komunikat informujący o konieczności wyrysowania powierzchni niekoszonych.



Zamknięcie komunikatu uaktywni kursor rysowania powierzchni niekoszonych.



W sytuacji, kiedy wyrysowanie obszaru niekoszonego wykróczy poza granice uprawy, aplikacja automatycznie dostosuje (przytnie) powierzchnię do granicy wyrysowanej uprawy.

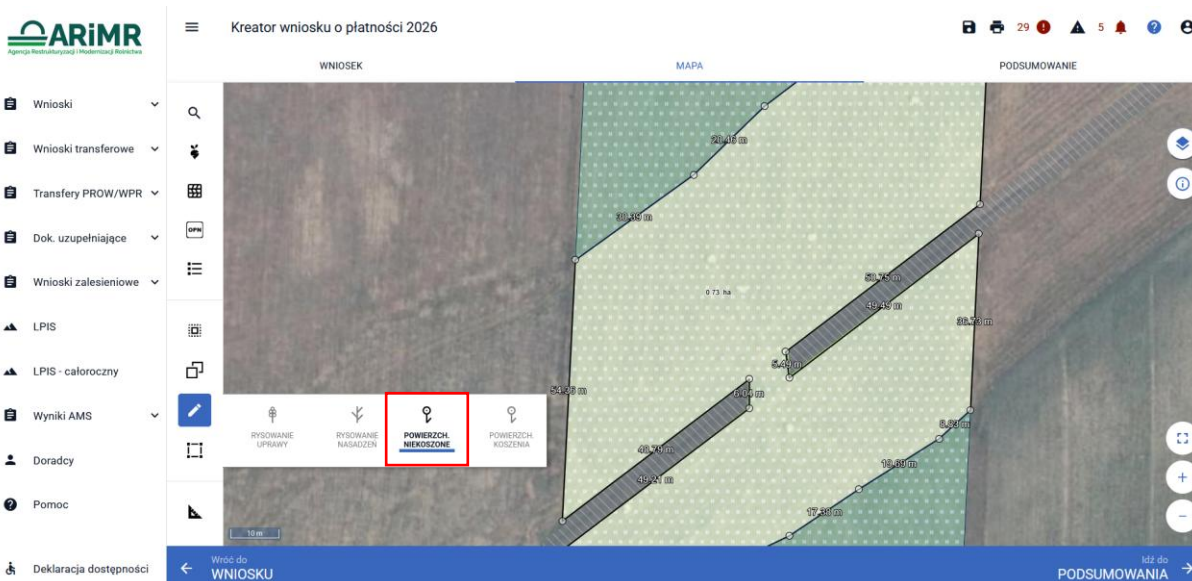


W panelu bocznym istnieje możliwość włączenia warstwy powierzchni niekoszonych z lat poprzednich.



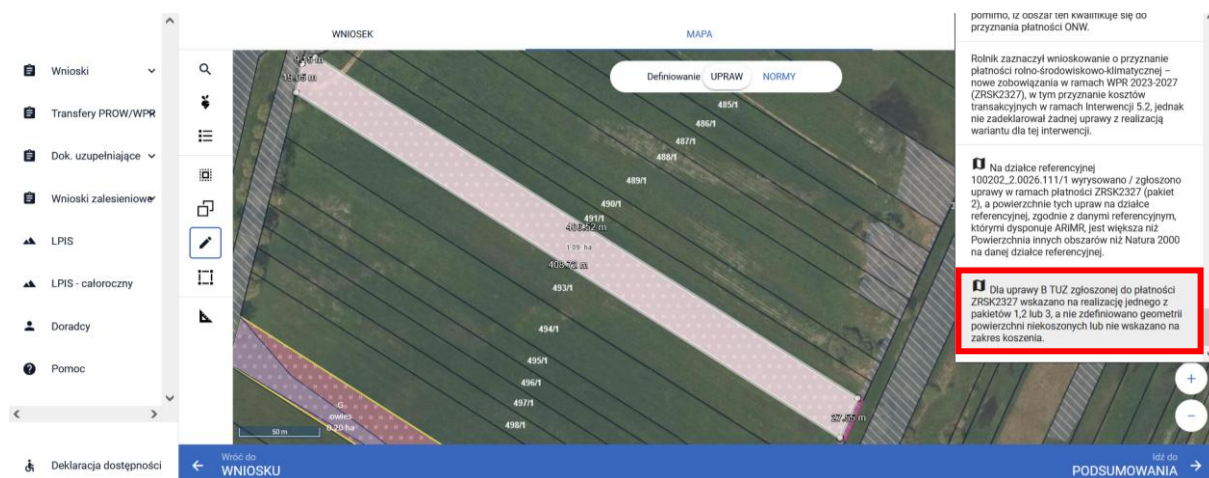
Podczas deklaracji powierzchni upraw w ramach wariantów Interwencji 1, 2 lub 3 należy pamiętać o wrysowaniu wszystkich powierzchni niekoszonych w gospodarstwie rolnym, zgodnie z planem działalności rolnośrodowiskowej.

Opcja rysowania powierzchni niekoszonej dostępna jest również w panelu bocznym i aktywujemy ją wybierając „Powierzchnie niekoszone”. Opcję tą wybieramy również w celu zakończenia rysowania, kiedy chcemy dokonać dalszej deklaracji w oknie „MAPY”.

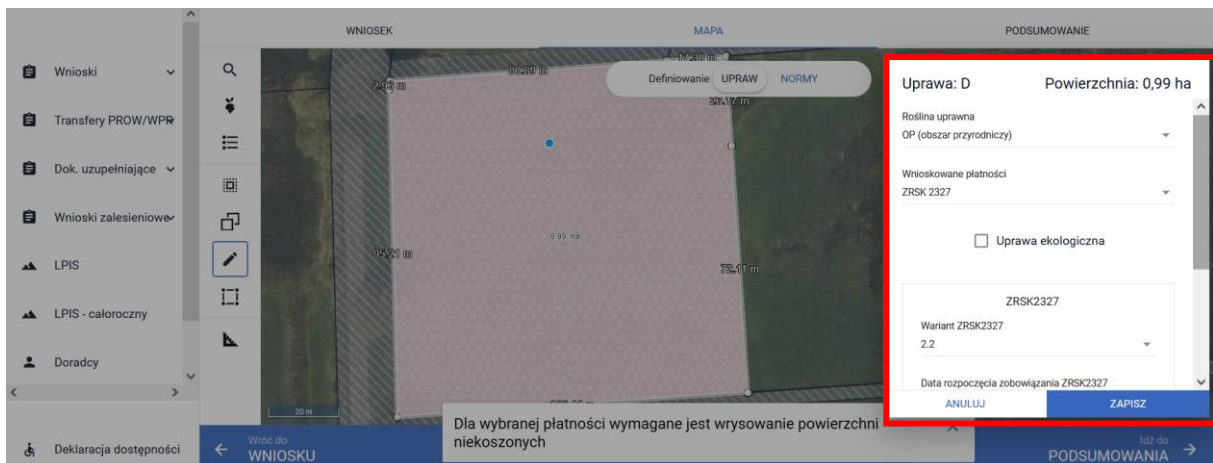


W przypadku, kiedy dla danej uprawy nie zostanie wyrysowana powierzchnia niekoszona, aplikacja zgłosi błąd o treści:

„Dla uprawy <oznaczenie uprawy> zgłoszonej do płatności ZRSK2327 wskazano na realizację jednej z Interwencji 1,2 lub 3, a nie zdefiniowano geometrii powierzchni niekoszonych lub nie wskazano na zakres koszenia.”



W przypadku realizacji wariantów na obszarach przyrodniczych w zakładce „MAPA”, w polu roślina uprawna, należy wybrać uprawę „OP (obszar przyrodniczy)”.



W przypadku braku wrysowania obszaru niekoszonego dla zadeklarowanego obszaru przyrodniczego, aplikacja zgłosi błąd o treści:

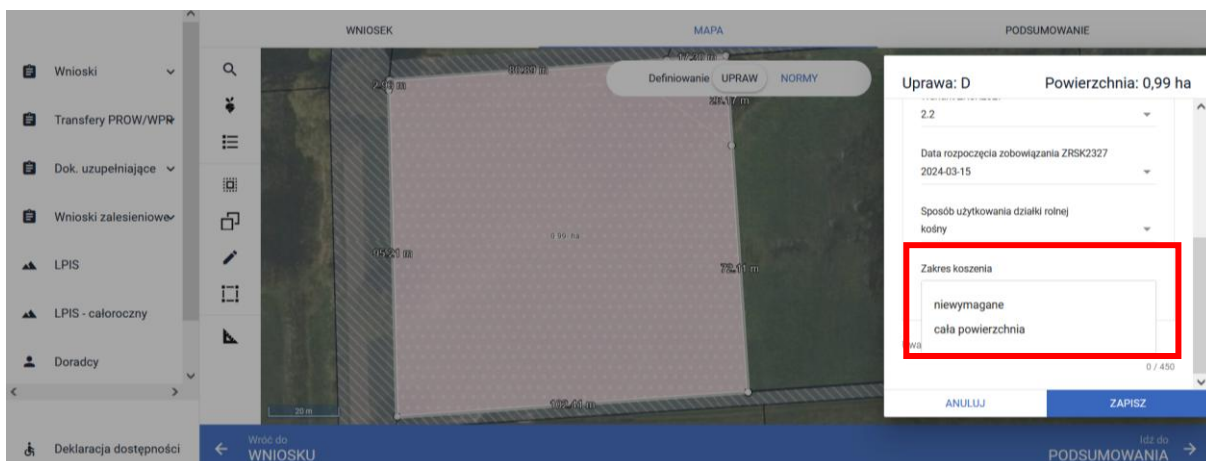
„Dla uprawy OP (obszar przyrodniczy) zgłoszonej do płatności ZRSK2327 wskazano na realizację jednego z wariantów Interwencji 1 lub 2, a nie zdefiniowano geometrii powierzchni niekoszonych lub nie wskazano na zakresu koszenia.”



Dla powierzchni nieprzekraczających 0,5 ha w przypadku realizacji wariantów: 1.1, 2.1, 1.3, 2.3, oraz dla powierzchni nieprzekraczających powierzchni 1 ha, w przypadku realizacji wariantów 1.2, 2.2, 1.4, 2.4, 1.5, 2.5, 1.7, 2.7, 1.8, 2.8 dopuszczalne jest pozostawienie powierzchni niekoszonych i koszenie co roku całej powierzchni zgłoszonej do płatności lub obszaru przyrodniczego, jeżeli ekspert przyrodniczy dopuści i uzasadni taką możliwość.

W takich przypadkach nie ma konieczności rysowania powierzchni niekoszenia. Prawidłowa deklaracja w takich przypadkach nie powinna zawierać wrysowanej powierzchni niekoszonej, natomiast obowiązkowo powinien zostać wybrany **Zakres koszenia** zgodnie z poniższym.

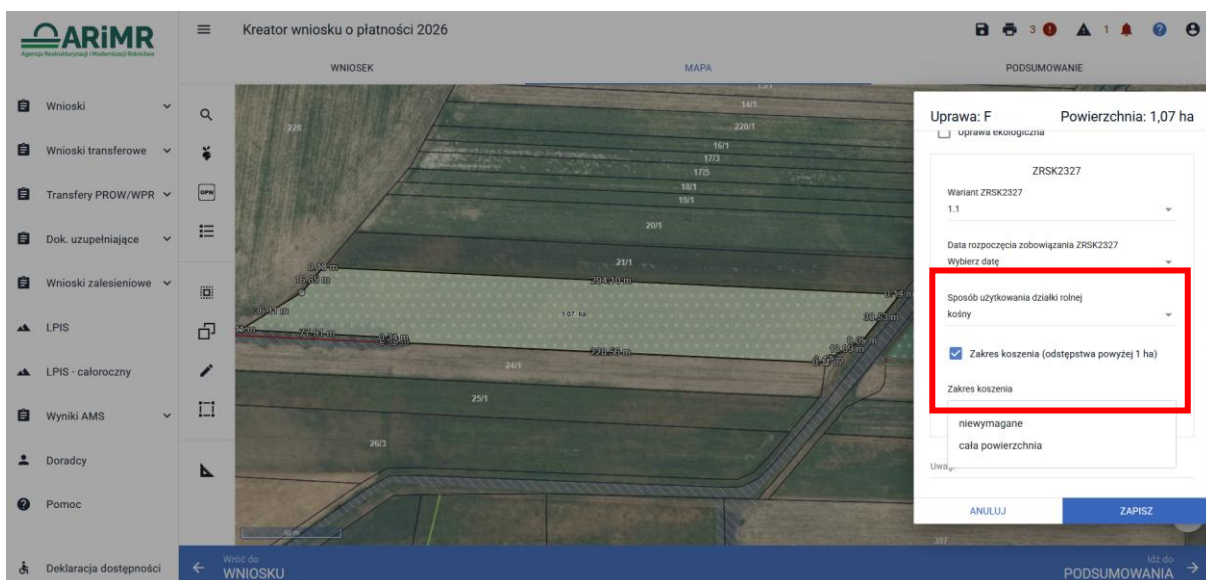
W tym celu w aplikacji eWniosekPlus w zakładce „MAPA”, podczas deklaracji takich powierzchni do płatności ZRSK2327, należy w oknie „MAPA” podczas deklaracji uprawy do płatności wybrać zakres koszenia. Pole zakres koszenia jest polem wyboru prezentującym dwie opcje: niewymagane lub całą powierzchnia.



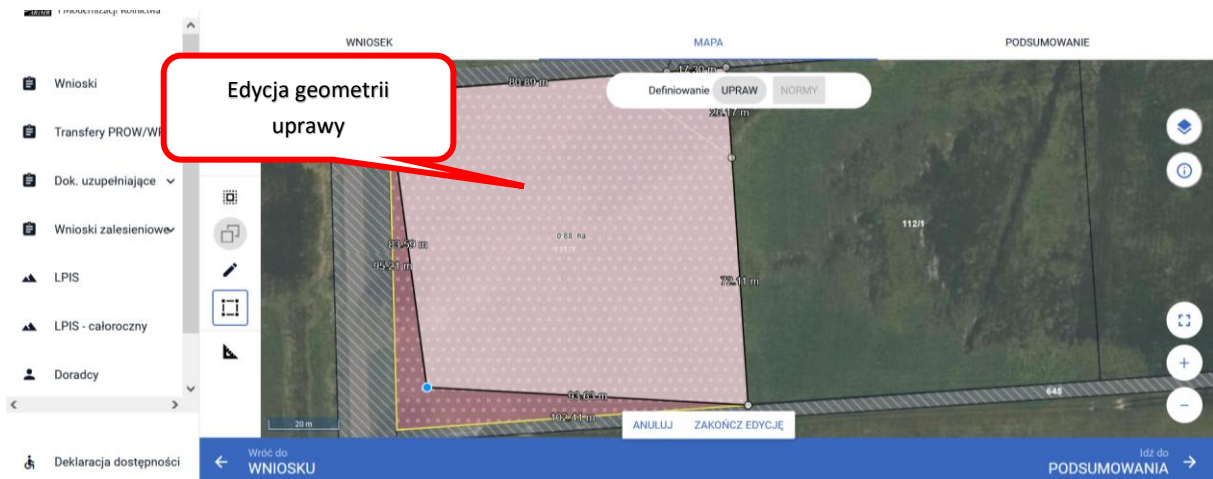
Uwaga wyjątek!

Dla powierzchni przekraczających 1 ha, jedynie w przypadku, gdy zapisy PZO/PO (Plany zadań ochronnych/ plany ochrony) dopuszczają możliwość koszenia lub niekoszenia całej powierzchni działki, w przypadku kośnego lub kośno-pastwiskowego sposobu użytkowania, należy zaznaczyć checkbox „Zakres koszenia (odstępstwa powyżej 1 ha)” oraz wybrać jeden z zakresów koszenia: „niewymagane” – w przypadku niekoszenia całej działki lub „cała powierzchnia” – w przypadku koszenia całej działki.

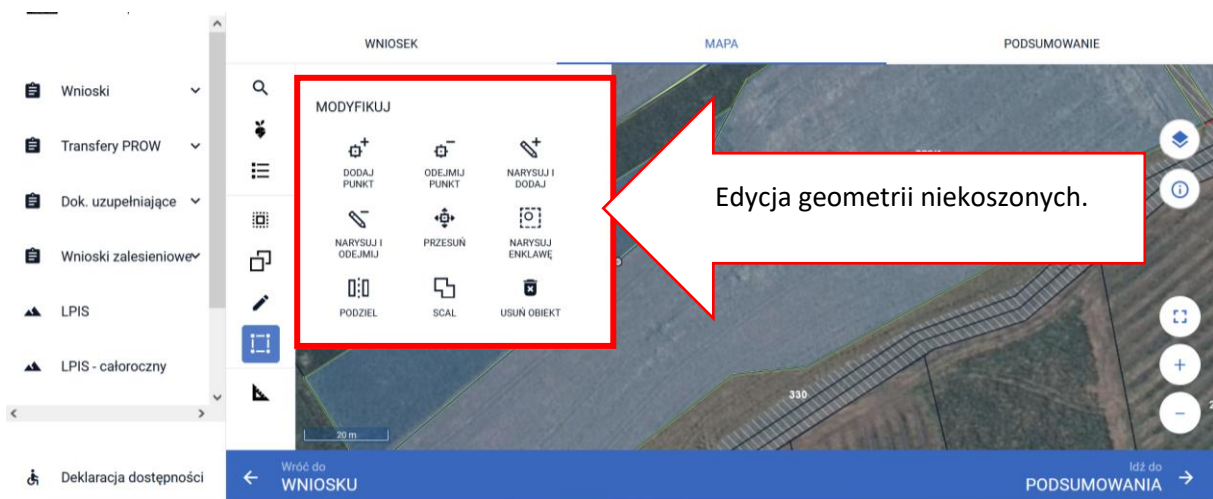
Zapisy PZO/PO powinny mieć swoje odzwierciedlenie w wymogach dopuszczonych przez eksperta przyrodniczego w części szczegółowej planu działalności rolnośrodowiskowej.



Każda geometria wyrysowanej powierzchni niekoszonej podlega edycji w oknie „MAPA”. W tym celu należy kliknąć na geometrię powierzchni niekoszonej, co spowoduje przejście geometrii w tryb edycji.



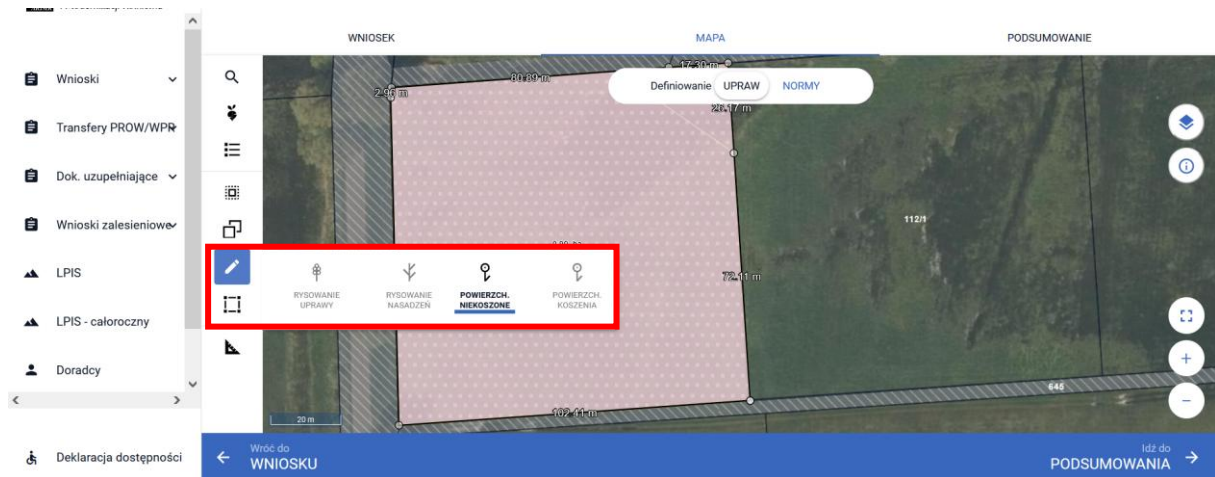
Użycie przycisku Modyfikuj z panelu bocznego, pozwoli edytować geometrię powierzchni niekoszonych.



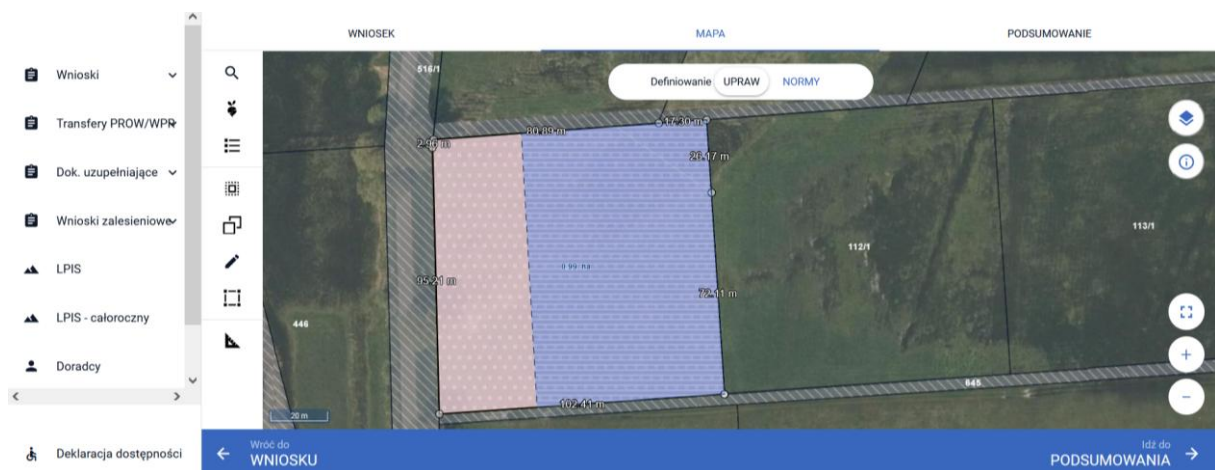
W przypadku, kiedy użyjemy opcji „USUŃ OBIEKT”, aplikacja zgłosi komunikat potwierdzający chęć usunięcia geometrii. Potwierdzenie spowoduje, że geometria powierzchni niekoszonej zostanie usunięta z uprawy.



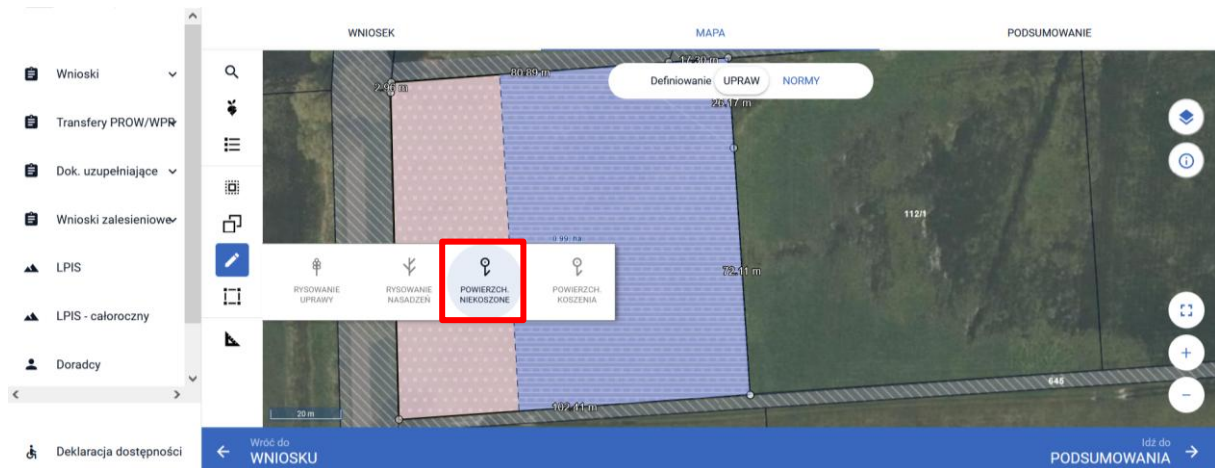
Ponowne wyrysowanie geometrii powierzchni niekoszonej można wykonać za pomocą przycisków z panelu bocznego. W tym celu należy geometrię uprawy wprowadzić w tryb edycji podwójnym kliknięciem i wybrać opcję Narysuj [ikona ołówka] i wybrać opcję Powierzchnie niekoszone.



Następnie należy ponownie wyrysować powierzchnię niekoszoną.



Zakończenie opcji rysowania odbywa się poprzez wyłączenie rysowanie powierzchni niekoszonej (od kliknięcie opcji powierzchnie niekoszone).



Uwaga!

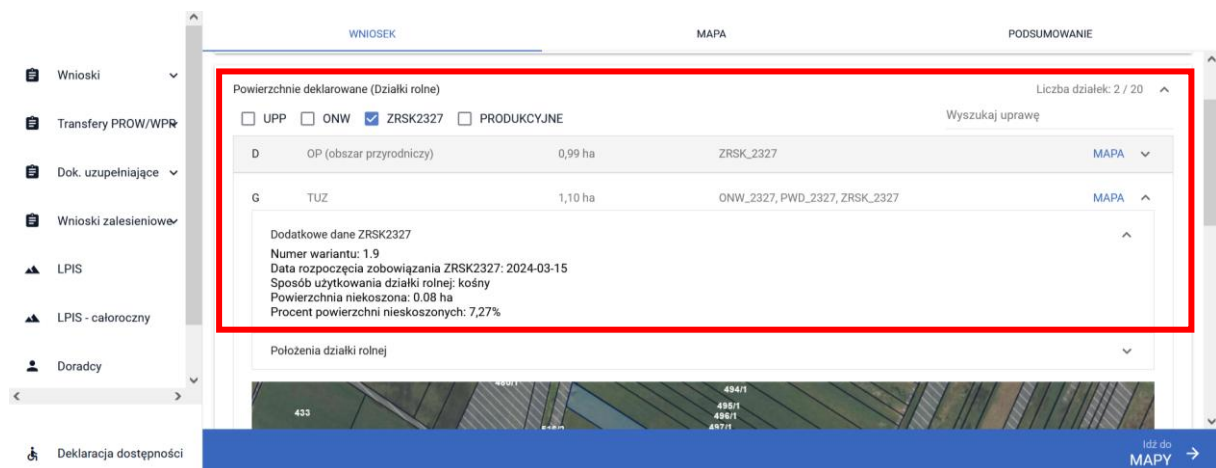
Opcja **Narysuj Powierzchnie niekoszone** będzie nieaktywna, gdy geometria uprawy nie będzie w trybie edycji lub został wskazany sposób użytkowania - pastwiskowy.

Wyrysowaną w oknie „MAPY” powierzchnię obszaru niekoszonego, należy obowiązkowo zweryfikować w zakładce „WNIOSEK”, w zakładce **Powierzchnie deklarowane (działki rolne)**.

Aby sprawdzić powierzchnię narysowanego obszaru niekoszonego w oknie „MAPY”, należy wskazać ten obszar na mapie i po przejściu geometrii w tryb edycji będzie widoczna powierzchnia obszaru niekoszonego.



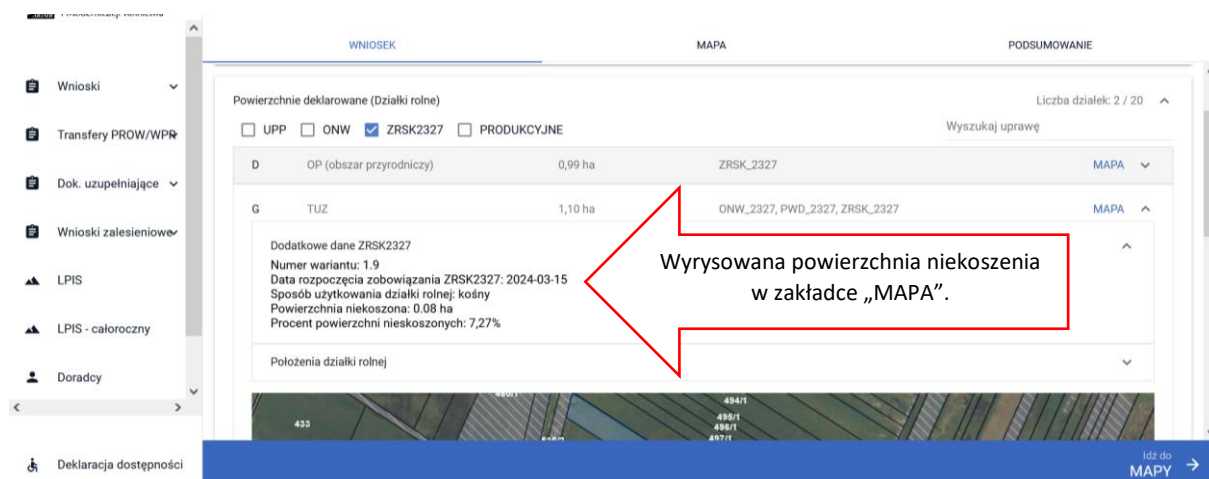
Następnie należy zweryfikować powierzchnię niekoszoną w zakładce „WNIOSEK”.



W tym celu należy w zakładce „WNIOSEK”, w powierzchniach deklarowanych odszukać powierzchnię uprawy, na której została wyrysowana powierzchnia niekoszona oraz rozwinąć **dodatkowe dane ZRSK2327**. Od roku 2024 w zakładce powierzchnie deklarowane w celu ułatwienia przeglądu wniosku wprowadzono możliwość filtrowania zadeklarowanych powierzchni według zadeklarowanych płatności. W tym celu należy zaznaczyć odpowiedni checkbox np. ZRSK2327 wówczas aplikacja zaprezentuje jedynie powierzchnie deklarowane (działki rolne), które zostały zadeklarowane do płatności ZRSK2327.

W danych dodatkowych do zadeklarowanej uprawy, aplikacja powinna prezentować następujące dane:

- ✓ Oznaczenie danej uprawy (literowe),
- ✓ Powierzchnia uprawy wyrażoną w ha,
- ✓ Numer zadeklarowanego wariantu,
- ✓ Datę rozpoczęcia zobowiązania ZRSK2327,
- ✓ Sposób użytkowania,
- ✓ Zakres koszenia jeśli został wybrany,
- ✓ Powierzchnię niekoszoną wyrażoną w ha,
- ✓ Procent powierzchni niekoszonych.



W przypadku, kiedy w oknie „MAPA” podczas deklaracji uprawy zostanie wybrany zakres koszenia: niewymagane lub cała powierzchnia, w zakładce „WNIOSEK”, nie będzie widoczny procent powierzchni niekoszonej oraz wielkość powierzchni niekoszonej. Jeżeli podczas deklaracji uprawy zostanie wyrysowana powierzchnia niekoszenia, wówczas w zakładce „WNIOSEK”, aplikacja zaprezentuje wielkość powierzchni niekoszenia oraz procent powierzchni niekoszenia.

Uwaga!

Informacje zawarte we wniosku i załącznikach do wniosku, powinny być zgodne z informacjami zawartymi w planie działalności rolnośrodowiskowej, w szczególności ze szkicem gospodarstwa rolnego (m.in. w zakresie powierzchni TUZ lub OP, która ma pozostać niekoszona w danym roku - w przypadku wariantów Interwencji 1, 2 lub Interwencji 3).

1.3. Deklaracja dodatkowej płatności rolno-środowiskowo-klimatycznej w ramach Interwencji 1. Ochrona cennych siedlisk i zagrożonych gatunków na obszarach Natura 2000 lub Interwencji 2. Ochrona cennych siedlisk i zagrożonych gatunków poza obszarami Natura 2000 za retencjonowanie obszarów przyrodniczych.

Rolnikowi/zarządcy może zostać przyznana dodatkowa płatność za retencjonowanie wody do powierzchni obszarów przyrodniczych, która:

- ✓ w danym roku została zalana lub podtopiona, co najmniej przez 12 następujących po sobie dni w okresie od dnia 1 maja do dnia 30 września,

- ✓ jest położona na działkach przyrodniczych, na których jest realizowane zobowiązanie rolno-środowiskowo-klimatyczne w ramach Interwencji 1 i 2 (z wyłączeniem muraw)
- o zwartym obszarze w gospodarstwie wynoszącym co najmniej 0,1 ha.

Potwierdzenie zalania lub podtopienia potwierdzone jest na podstawie metod satelitarnych prowadzonych przez Instytut Uprawy, Nawożenia i Gleboznawstwa – Państwowy Instytut Badawczy. Deklaracja dodatkowej płatności za retencjonowanie wody do powierzchni obszarów przyrodniczych znajduje się w zakładce „WNIOSEK” w sekcji „Płatności rolno-środowiskowo-klimatyczne – zobowiązania w ramach WPR 2023-2027 (ZRSK2327)”.

Wnioskowanie o dodatkową płatność za „Retencjonowanie wody na obszarach przyrodniczych”, jest możliwe jeżeli przynajmniej na jednej działce wnioskowanej do płatności ZRSK2327 w ramach Interwencji 1 lub 2 zadeklarowana została uprawa „**OP (obszar przyrodniczy)**”.

W przypadku, kiedy zostanie zaznaczone wnioskowanie o dodatkową płatność „Retencjonowanie wody na obszarach przyrodniczych”, a we wniosku nie zostanie zadeklarowany obszar przyrodniczy, aplikacja zgłosi błąd o treści:

„Zadeklarowano wnioskowanie o przyznanie „Płatności rolno-środowiskowo-klimatycznych – zobowiązania w ramach WPR 2023-2027 (ZRSK2327)”, w tym „Retencjonowanie wody na obszarach przyrodniczych”, jednak nie zadeklarowano żadnej uprawy OP (obszar przyrodniczy) z realizacją minimum jednego wariantów Interwencji 1 lub 2 ZRSK2327.”

The screenshot shows the ARIMR application interface for creating a 2026 payment application. The main panel is titled 'Kreator wniosku o płatności 2026' and is divided into 'WNIOSEK' (Application) and 'MAPA' (Map) sections. The 'WNIOSEK' section contains several categories of subsidies, including 'Płatności rolno-środowiskowe' (Agricultural environmental payments) and 'Płatności ekologiczne' (Ecological payments). Under 'Płatności rolno-środowiskowe', the option 'Płatności rolno-środowiskowo-klimatycznych - zobowiązania w ramach WPR 2023-2027 (ZRSK2327)' is selected. A sub-section 'przyszanie kosztów transakcyjnych w ramach:' (Transaction cost reimbursement) lists 'Interwencji 1', 'Interwencji 2', and 'wariantu 5.2'. The 'Płatności ekologiczne' section includes options for 'Premia z tytułu zalesień' (Premium for afforestation) and 'Premia z tytułu zadrzewień' (Premium for tree planting). A right-hand panel contains a text box with the following content: 'Zadeklarowano wnioskowanie o przyznanie Płatności rolno-środowiskowo-klimatycznej - zobowiązania w ramach WPR 2023-2027 (ZRSK2327), w tym Retencjonowanie wody na obszarach przyrodniczych, jednak nie zadeklarowano żadnej uprawy OP (obszar przyrodniczy) z realizacją minimum jednego wariantów interwencji 1 lub 2 ZRSK2327.'

1.4. Deklaracja płatności rolno-środowiskowo-klimatycznych w ramach Interwencji 4. Zachowanie sadów tradycyjnych odmian drzew owocowych.

Płatności rolno-środowiskowo-klimatyczne ramach Interwencji 4 są przyznawane do gruntów, na których są uprawiane drzewa owocowe odmian wymienionych w ust. 2 załącznika nr 4 do rozporządzenia lub odmian tradycyjnie uprawianych na terytorium Rzeczypospolitej Polskiej przed 1950 r.

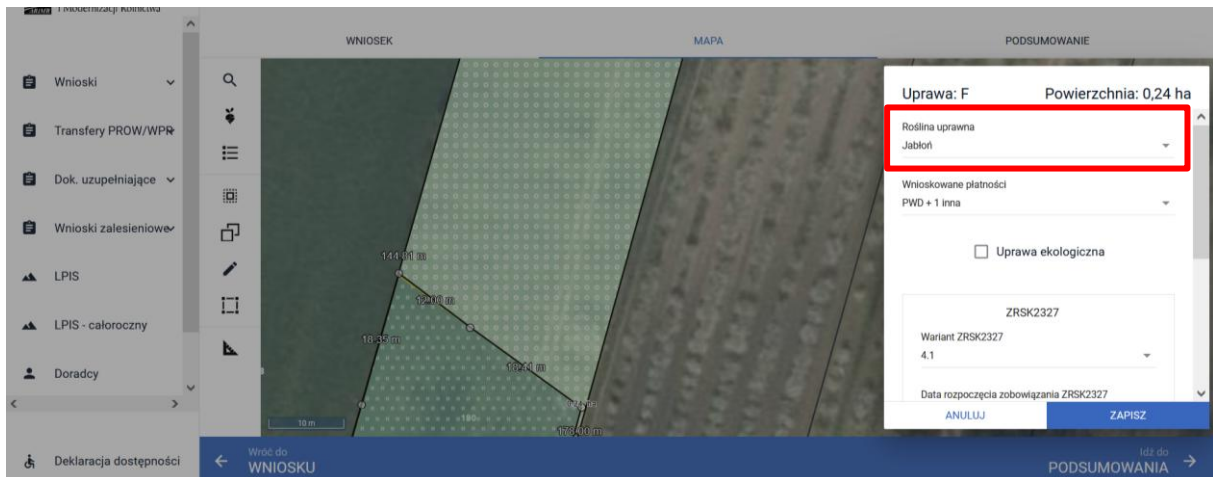
Deklarację płatności w ramach tej interwencji należy rozpocząć w zakładce „WNIOSEK” wybierając „Płatności rolno-środowiskowo-klimatyczne – zobowiązania w ramach WPR 2023-2027 (ZRSK2327)”.

The screenshot shows the ARIMR application interface for creating a 2026 payment application. The main panel is titled 'Kreator wniosku o płatności 2026' and is divided into 'WNIOSEK' (Application) and 'MAPA' (Map) sections. The 'WNIOSEK' section contains several categories of subsidies, including 'Płatności rolno-środowiskowe' (Agricultural environmental payments) and 'Płatności ekologiczne' (Ecological payments). Under 'Płatności rolno-środowiskowe', the option 'Płatności rolno-środowiskowo-klimatycznych - zobowiązania w ramach WPR 2023-2027 (ZRSK2327)' is selected. A sub-section 'przyszanie kosztów transakcyjnych w ramach:' (Transaction cost reimbursement) lists 'Interwencji 1', 'Interwencji 2', and 'wariantu 5.2'. The 'Płatności ekologiczne' section includes options for 'Premia z tytułu zalesień' (Premium for afforestation) and 'Premia z tytułu zadrzewień' (Premium for tree planting). A right-hand panel contains a text box with the following content: 'Zadeklarowano wnioskowanie o przyznanie Płatności rolno-środowiskowo-klimatycznej - zobowiązania w ramach WPR 2023-2027 (ZRSK2327), w tym Retencjonowanie wody na obszarach przyrodniczych, jednak nie zadeklarowano żadnej uprawy OP (obszar przyrodniczy) z realizacją minimum jednego wariantów interwencji 1 lub 2 ZRSK2327.'

W kolejnym kroku należy przejść do zakładki „MAPA”, gdzie możliwe będzie wskazanie upraw do płatności rolno-środowiskowo-klimatycznych w ramach Interwencji 4.

W tym celu, należy na wybranej działce ewidencyjnej, narysować powierzchnię uprawy w oknie deklaracji, które jest dostępne po kliknięciu na narysowaną geometrię i wskazać rośliny (gatunki drzew lub ich odmiany), które są dotowane w ramach Interwencji 4 ZRSK2327 (zgodne z załącznikiem nr 4 rozporządzenia rolno-środowiskowo-klimatycznego WPR 2023-2027).

W przypadku realizacji Interwencji 4, należy wybrać pojedynczy gatunek, jeśli sad stanowi mieszanka różnych odmian tego samego gatunku np. jabłonie, grusze, czereśnie, wiśnie, śliwy.



Natomiast w przypadku uprawy sadu, składającego się z różnych gatunków, na danej uprawy w oknie Roślina uprawna należy wybrać pozycję „**Mieszanka_sad mieszany**”. Następnie w pozycji Składniki mieszanki należy **zadeklarować minimum 4 gatunki lub 4 odmiany**, które tworzą uprawę wielogatunkową na danej działce (np. jabłonie, grusze, czereśnie).

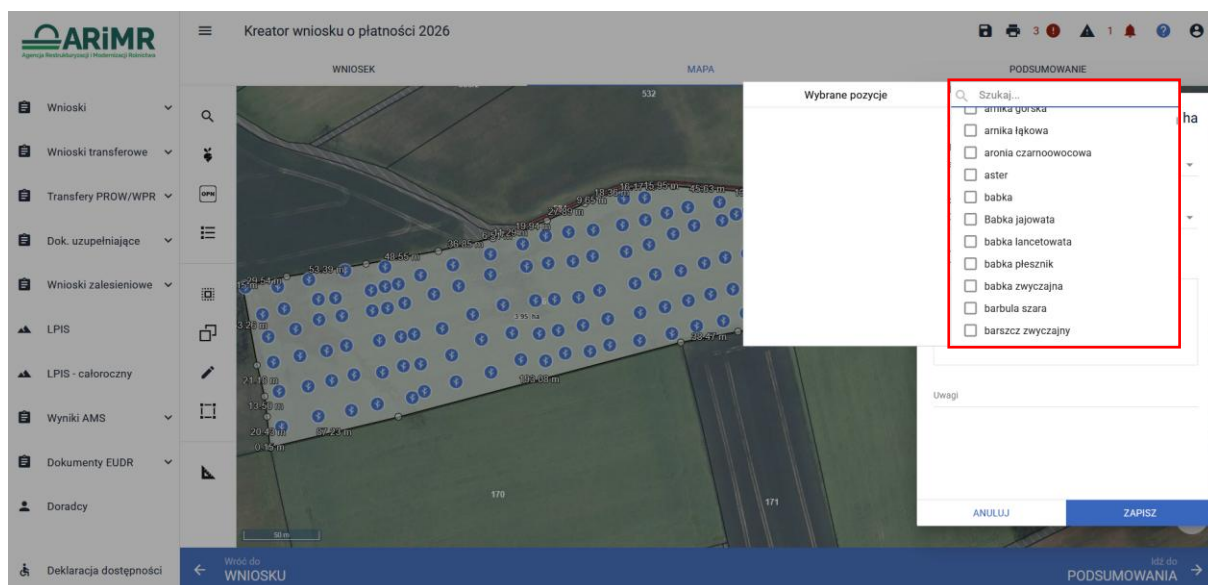


Kolejnym krokiem jest wskazanie wnioskowanych płatności. W tym przypadku konieczne jest zaznaczenie ZRSK2327 i po zaznaczeniu tej płatności uaktywni się pole [Wariant ZRSK2327], w

którym należy wskazać realizowany wariant 4.1. Następnie należy wskazać datę rozpoczęcia zobowiązania ZRSK2327 w ramach Interwencji 4.

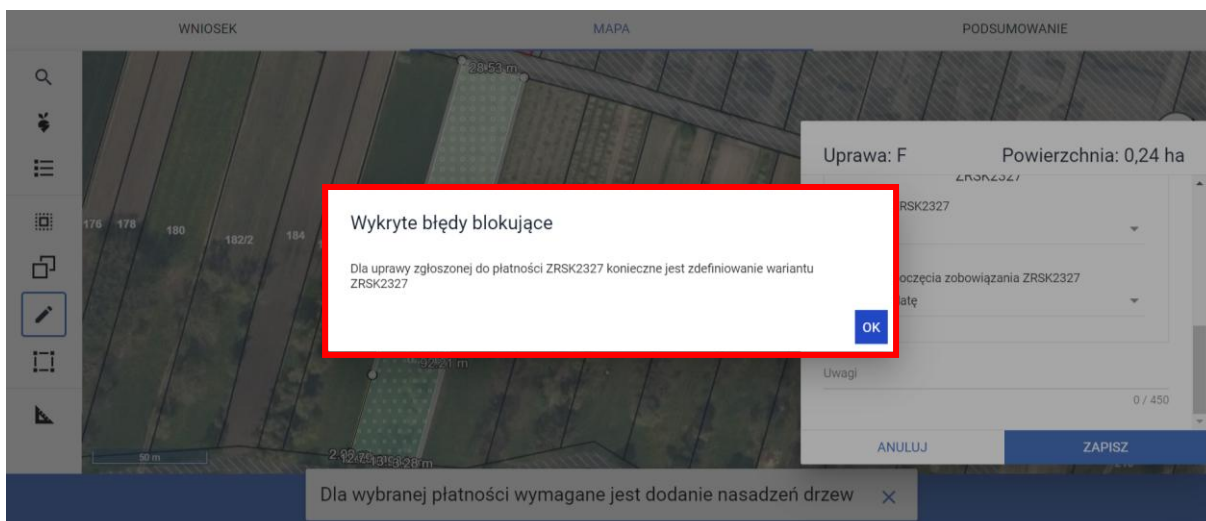


Od roku 2024 w celu ułatwienia deklaracji w przypadku wyboru rośliny uprawnej mieszanka_sad mieszany aplikacja wyświetli dodatkowe okno z wybranymi pozycjami upraw zadeklarowanych w mieszance.



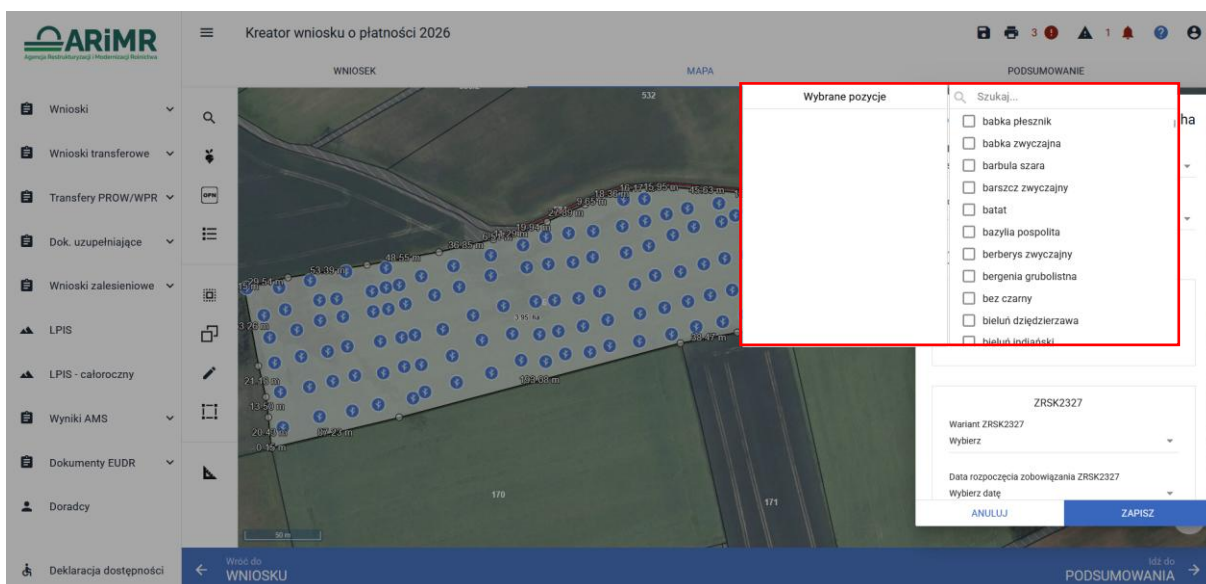
W przypadku braku wskazania wariantu 4.1 po wybraniu wnioskowanych płatności aplikacja zgłosi błąd:

„Dla uprawy zgłoszonej do płatności ZRSK2327 konieczne jest zdefiniowanie wariantu ZRSK2327.”

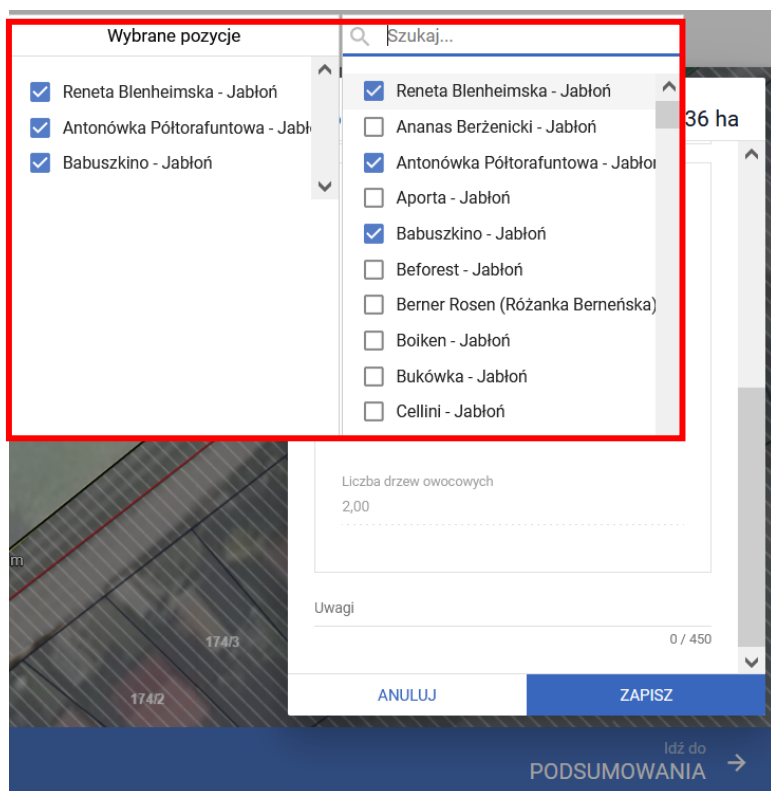


Dlatego też w przypadku wyboru rośliny i braku dostępnego do wyboru wariantu należy się upewnić czy wybrana roślina jest dotowana w ramach danego wariantu.

Po deklaracji wariantu oraz daty rozpoczęcia realizacji zobowiązania uaktywni się pole **[Odmiana/gatunek drzew owocowych]**, gdzie należy wybrać odpowiednią odmianę gatunku drzew owocowych, a w przypadku sadu mieszanego - odmiany drzew owocowych.

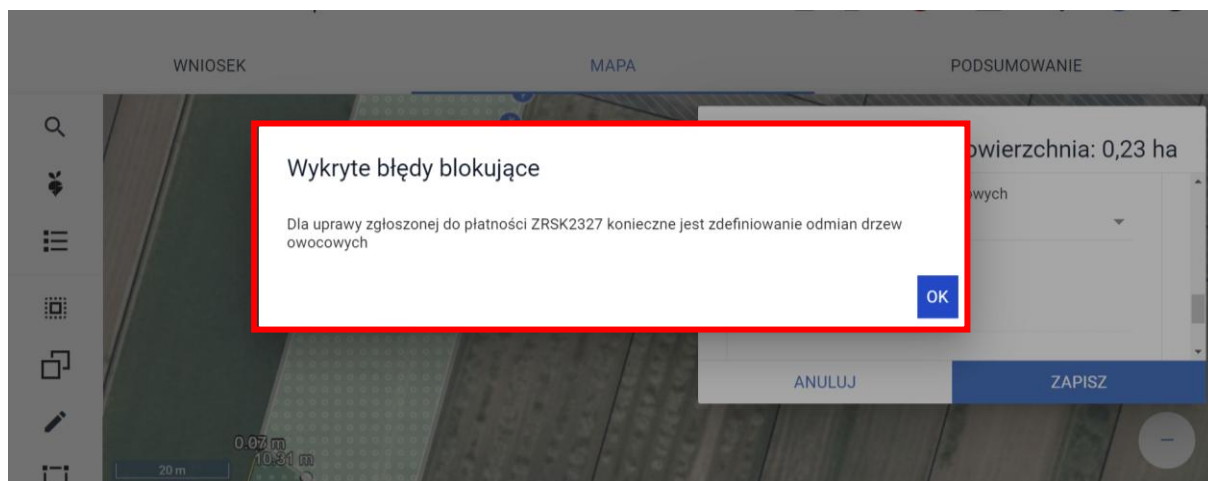


W celu ułatwienia deklaracji do każdego gatunku drzewa owocowego została dopisana jego odmiana. W przypadku deklaracji więcej niż jednej odmiany aplikacja zaprezentuje dodatkowe okno z wybranymi odmianami wskazanych gatunków drzew owocowych.



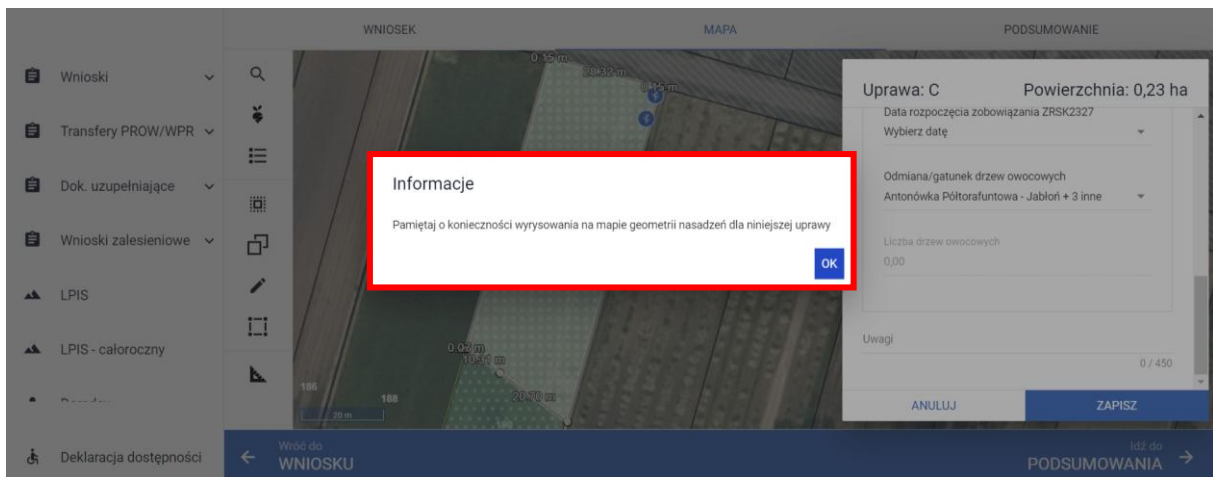
W przypadku braku wskazania odmiany/gatunku drzew owocowych aplikacja zgłosi błąd o treści:

„Dla uprawy zgłoszonej do płatności ZRSK2327 konieczne jest zdefiniowanie odmian drzew owocowych.”



Po wskazaniu odmiany drzew owocowych, aplikacja wyświetli komunikat przypominający o konieczności wyrysowania geometrii nasadzeń drzew owocowych:

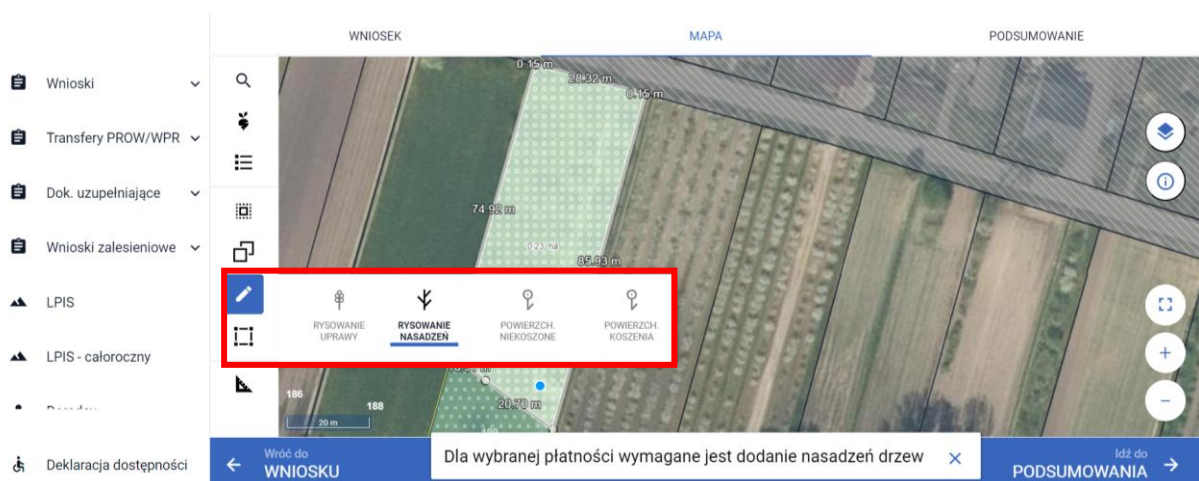
„Pamiętaj o konieczności wyrysowania na mapie geometrii nasadzeń dla niniejszej uprawy.”



Po zamknięciu komunikatu na mapie zostanie uruchomiony kursor, przy pomocy którego należy wyrysować geometrię nasadzeń drzew owocowych.



Opcja rysowania nasadzeń dostępna jest również z panelu bocznego przy użyciu opcji Narysuj.



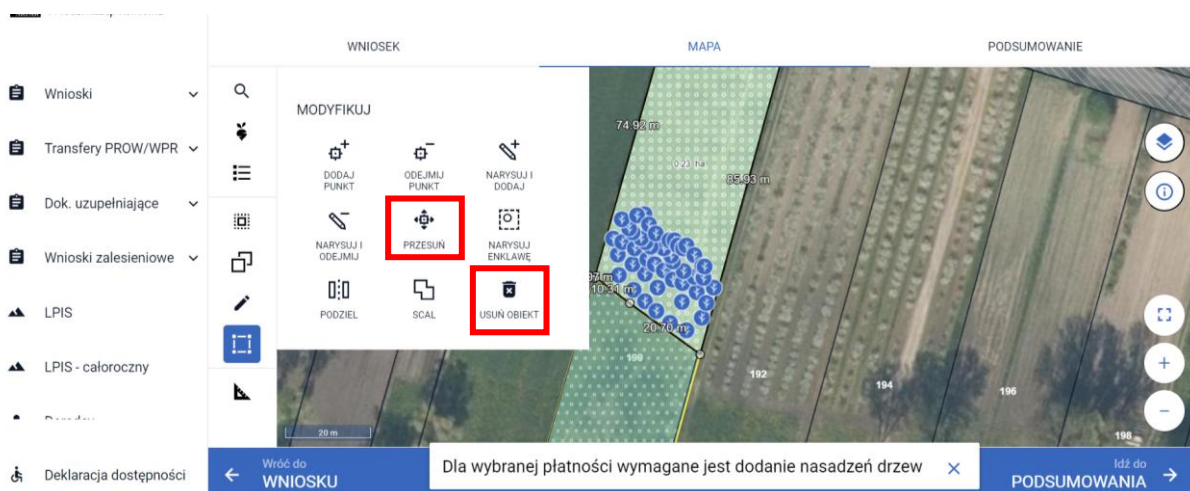
Wyłączenie opcji rysowania nasadzeń, odbywa się w ten sam sposób, poprzez od klikanie opcji rysowanie nasadzeń.

W przypadku braku wyrysowania geometrii nasadzeń, aplikacja zgłosi błąd o treści:

„Dla uprawy <oznaczenie uprawy> <nazwa uprawy> zgłoszonej do płatności ZRSK2327 wskazano na realizację pakietu 4, a nie zdefiniowano geometrii nasadzeń.”



W przypadku, kiedy należy poprawić narysowane nasadzenia, w Panelu bocznym dostępne do wyboru są opcje **[Przesuń]** lub **[Usuń obiekt]**. Aby edytować bądź usunąć dany obiekt, należy wybrać daną opcję, a następnie kliknąć na obiekt, który chcemy zmodyfikować lub usunąć.



Ilość narysowanych drzew automatycznie zostanie przeniesiona do zakładki „WNIOSEK” – powierzchni deklarowane (powierzchnie zgłoszone do płatności).

Po przejściu do zakładki „WNIOSEK” należy zweryfikować poprawność danych które zostały wprowadzone w oknie „MAPY”, w tym celu należy odszukać na liście powierzchni deklarowanych działki z grupą upraw ZRSK2327.

W danych szczegółowych dotyczących płatności ZRSK2327 dla wariantu 4.1 aplikacja prezentuje:

- ✓ Numer wariantu,
- ✓ Datę rozpoczęcia realizacji zobowiązania,
- ✓ Odmianę drzew owocowych,
- ✓ Liczbę drzew owocowych - wartość prezentowana na podstawie wyrysowanej geometrii nasadzeń w oknie „MAPA”.

Uwaga!

Przy wyborze deklaracji wariantu dla danej uprawy należy zweryfikować poprawność deklaracji z planem działalności rolnośrodowiskowej. Deklaracja musi być zgodna ze stanem faktycznym oraz z planem działalności rolnośrodowiskowej przygotowanym przez uprawnionego doradcę rolnośrodowiskowego. Brak zgodności deklaracji może wiązać się z niedochowaniem podjętego zobowiązania rolno-środowiskowo-klimatycznego, a tym samym ze zmniejszeniem lub odmową przyznania płatności rolno-środowiskowo-klimatycznych.

1.5. Deklaracja płatności rolno-środowiskowo-klimatycznych w ramach Interwencji 5. Zachowanie zagrożonych zasobów genetycznych roślin w rolnictwie.

Interwencja 5. Zachowanie zagrożonych zasobów genetycznych roślin w rolnictwie może być realizowana w ramach wariantów:

- ❖ Wariant 5.1. Uprawa rzadkich gatunków lub odmian roślin
- ❖ Wariant 5.2. Wytwarzanie materiału siewnego rzadkich gatunków lub odmian roślin

Celem tej interwencji jest zachowanie tradycyjnych i rzadkich w uprawach gatunków roślin rolniczych, warzywnych i zielarskich, a także dawnych odmian oraz miejscowych populacji i ekotypów uprawianych na terenie Polski.

Płatności rolno-środowiskowo-klimatyczne są przyznawana do powierzchni **gruntów ornych**, na których są uprawiane rośliny:

- ❖ odmian regionalnych lub amatorskich wpisanych do krajowego rejestru,

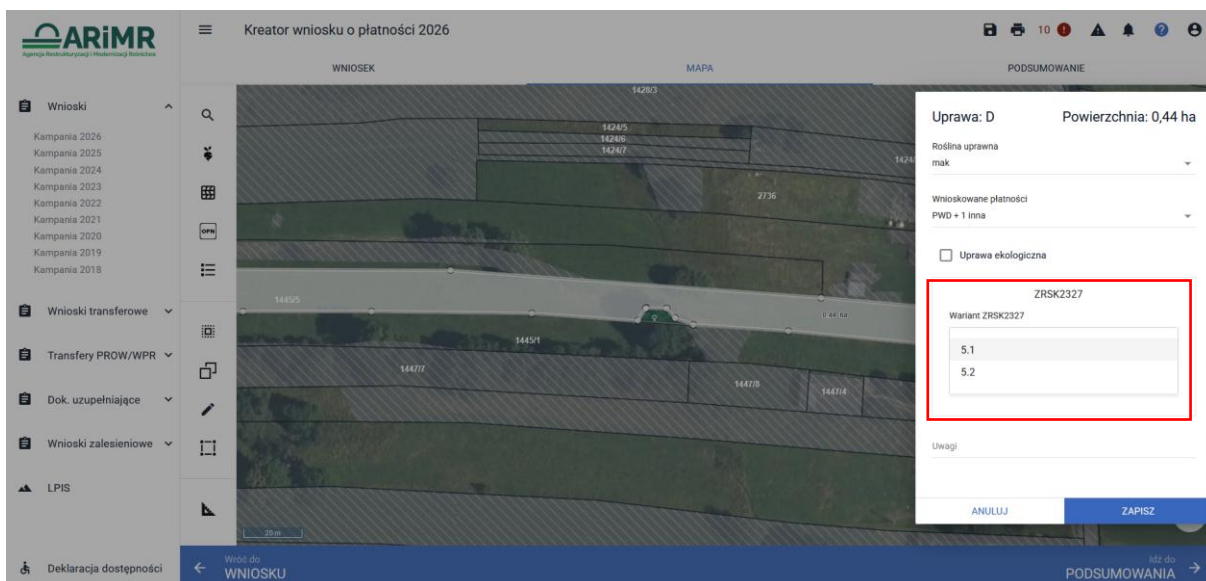
- ❖ odmiany marginalne gatunków roślin rolniczych,
- ❖ gatunków rzadko uprawianych roślin rolniczych i warzywnych,
- ❖ gatunków rzadko uprawianych roślin zielarskich (tylko wariant 5.1. Uprawa rzadkich gatunków lub odmian roślin).

Po wybraniu w zakładce „WNIOSEK” wnioskovania ZRSK2327 i przejściu do zakładki „MAPA” dostępne będzie wskazanie upraw do płatności rolno-środowiskowo-klimatycznych - zobowiązania w ramach WPR 2023-2027. W tym celu należy na wybranej działce referencyjnej narysować powierzchnię uprawy i w oknie deklaracji, które jest dostępne po kliknięciu na narysowaną geometrię wskazać roślinę, która jest dotowana w ramach ZRSK2327.

W przypadku wybrania rośliny niedotowanej w ramach wariantu 5.1 lub 5.2 po wybraniu wnioskowanych płatności wybór wariantu nie będzie możliwy. Dlatego też w przypadku wyboru rośliny i braku dostępnego do wyboru wariantu należy się upewnić czy wybrana roślina jest dotowana w ramach danego wariantu.

Po wyborze gatunku rośliny uprawnej, należy wybrać wnioskowane płatności. Brak wskazania płatności ZRSK2327 w tym miejscu oznacza brak deklaracji przedmiotowej uprawy do płatności rolno-środowiskowo-klimatycznych - zobowiązania w ramach WPR 2023-2027. Dlatego też należy pamiętać, aby przy właściwych uprawach wskazać właściwe wnioskowania płatności. W tym przypadku, po wyborze płatności ZRSK2327, uaktywnia się kolejne pole wyboru **Wariant ZRSK2327**, gdzie należy wskazać wariant 5.1 lub 5.2.





W przypadku realizacji wariantu 5.1 i/lub 5.2, w przypadku deklaracji odmian regionalnych* amatorskich lub wpisanych do Krajowego Rejestru, lub odmian marginalnych roślin wymienionych z gatunków roślin rolniczych wymienionych w ust. 3 pkt 1 załącznika nr 4 do rozporządzenia należy w polu **[Odmiana roślin uprawnych]** zadeklarować odmianę danego gatunku wybierając daną pozycję z listy rozwijalnej. W przypadku uprawy odmiany danego gatunku, której nie ma na liście należy wybrać pozycję **[Nie dotyczy]** aktywne stanie się pole **[Odmiana – opis]**, gdzie należy wprowadzić odmianę rośliny dla danej uprawy (w powyższym przykładzie mak odmiana Mieszko).

* W Krajowym Rejestrze roślin regionalnych są wpisane:

- ✓ cztery odmiany **pszenicy zwyczajnej ozimej**: odmiana Ostka Grodkowicka, odmiana Ostka Gruboziarnista Grodkowicka odmiana Almari, odmiana Square Head Grodkowicka,
- ✓ siedemnaście odmian **ziemniaka**: odmiana Aksamitka, odmiana Aster, odmiana Atol, odmiana Ceza, odmiana Dalia, odmiana Drop, odmiana Frezja, odmiana Ibis, odmiana Kolia, odmiana Lawina, odmiana Pierwiosnek, odmiana Ruta, odmiana Salto, odmiana Sonda, odmiana Wawrzyn, odmiana Zebra, odmiana Żagiel,
- ✓ jedna odmiana **czosnku pospolitego** odmiana Silvia Prima.



W przypadku gatunków wymienionych w załączniku do rozporządzenia w polu **[Odmiana roślin uprawnych]** należy wybrać **[Nie dotyczy]** aktywuje się pole [odmiana opis], które jest polem nieobowiązkowym.



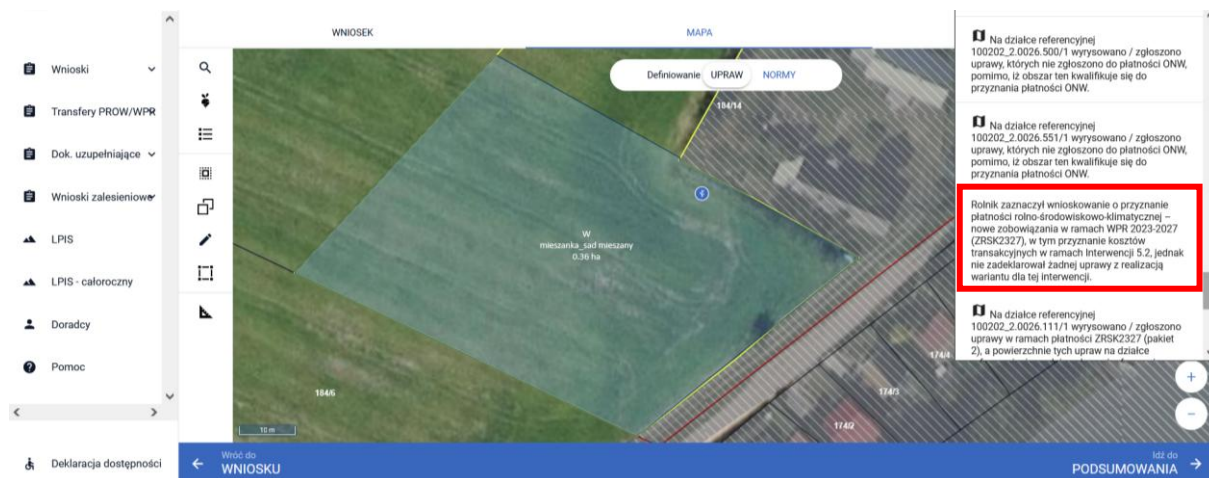
Uwaga!

Przy wyborze deklaracji wariantu dla danej uprawy, należy zweryfikować poprawność deklaracji z planem działalności rolnośrodowiskowym. Deklaracja musi być zgodna z stanem faktycznym oraz z planem działalności rolnośrodowiskowej przygotowanym przez uprawnionego doradcę rolnośrodowiskowego. Brak zgodności deklaracji może wiązać się z niedochowaniem podjętego zobowiązania rolno-środowiskowo-klimatycznego, a tym samym ze zmniejszeniem lub odmową przyznania płatności rolno-środowiskowo-klimatycznych.

W przypadku, kiedy zostanie zaznaczone wnioskowanie o przyznanie Płatności rolno-środowiskowo-klimatycznych – zobowiązania w ramach WPR 2023-2027 (ZRSK2327) oraz wnioskowanie o koszty transakcyjne w ramach Interwencji 5, a w zakładce „MAPA” nie została zadeklarowana żadna uprawa w ramach wariantu 5.2, aplikacja zgłosi błąd:

„Rolnik zaznaczył wnioskowanie o przyznanie płatności rolno-środowiskowo-klimatycznych – nowe zobowiązania w ramach WPR 2023-2027 (ZRSK2327), w tym przyznanie kosztów transakcyjnych w

ramach Interwencji 5.2, jednak nie zadeklarował żadnej uprawy z realizacją wariantu dla tej interwencji”.



1.6. Deklaracja płatności rolno-środowiskowo-klimatycznych w ramach Interwencji 6. Zachowanie zagrożonych zasobów genetycznych zwierząt w rolnictwie.

Celem interwencji jest zachowanie i gospodarcze wykorzystanie zasobów genetycznych zwierząt gospodarskich poprzez wsparcie hodowli ras zachowawczych.

Pomoc jest przyznawana rolnikom realizującym programy ochrony zasobów genetycznych potwierdzonych przez Instytut Zootechniki - Państwowy Instytut Badawczy w Balicach.

Warunkiem przyznania płatności jest utrzymywanie przez rolnika zwierząt **wpisanych do księgi hodowlanej i objętych programem ochrony zasobów genetycznych gatunków:**

- ✓ bydło domowe (*Bos taurus*) – płatność do samic i samców bydła mlecznego i mięsnego,
 - ✓ konie domowe (*Equus caballus*) – płatność do samic i samców,
 - ✓ świnie (*Sus scrofa*) – płatność do samic i samców,
 - ✓ samice owiec domowych (*Ovis aries*) – płatność tylko do samic,
 - ✓ samice kóz domowych (*Capra hircus*) – płatność tylko do samic
- ras wymienionych w ust. 4 załącznika nr 4 do rozporządzenia.

Warianty realizowane w ramach Interwencji 6:

- ✓ Wariant 6.1.1. Zachowanie lokalnych ras bydła – użytkowanie mleczne,
- ✓ Wariant 6.1.2. Zachowanie lokalnych ras bydła – użytkowanie mięsne,
- ✓ Wariant 6.2.1.1. Zachowanie lokalnych ras koni – samice (konie małopolskie i wielkopolskie),
- ✓ Wariant 6.2.1.2. Zachowanie lokalnych ras koni – samce (konie małopolskie i wielkopolskie),
- ✓ Wariant 6.2.2.1. Zachowanie lokalnych ras koni – samice (konie śląskie),
- ✓ Wariant 6.2.2.2. Zachowanie lokalnych ras koni – samce (konie śląskie),
- ✓ Wariant 6.2.3.1. Zachowanie lokalnych ras koni – samice (koniki polskie i huculskie),
- ✓ Wariant 6.2.3.2. Zachowanie lokalnych ras koni – samce (koniki polskie i huculskie),
- ✓ Wariant 6.2.4.1. Zachowanie lokalnych ras koni – samice (konie zimnokrwiste w typie sztumskim i sokólskim),
- ✓ Wariant 6.2.4.2. Zachowanie lokalnych ras koni – samce (konie zimnokrwiste w typie sztumskim i sokólskim),

- ✓ Wariant 6.3. Zachowanie lokalnych ras owiec,
- ✓ Wariant 6.4. Zachowanie lokalnych ras świń,
- ✓ Wariant 6.5. Zachowanie lokalnych ras kóz.

W przypadku realizacji Interwencji 6 należy w zakładce **WNIOSEK**, po wybraniu Płatności rolno-środowiskowo-klimatycznych – zobowiązania w ramach WPR 2023-2027 (ZRSK2327), zaznaczyć checkbox < Interwencja 6. Zachowanie zagrożonych zasobów genetycznych zwierząt w rolnictwie > wówczas uaktywni się pole z płatnością do zwierząt w ramach ZRSK2327.

Wybór tej opcji aktywuje kolejne pola umożliwiające deklaracje zwierząt do:

- Płatności do bydła
- Płatność do koni
- Płatność do owiec
- Płatność do świń
- Płatność do kóz

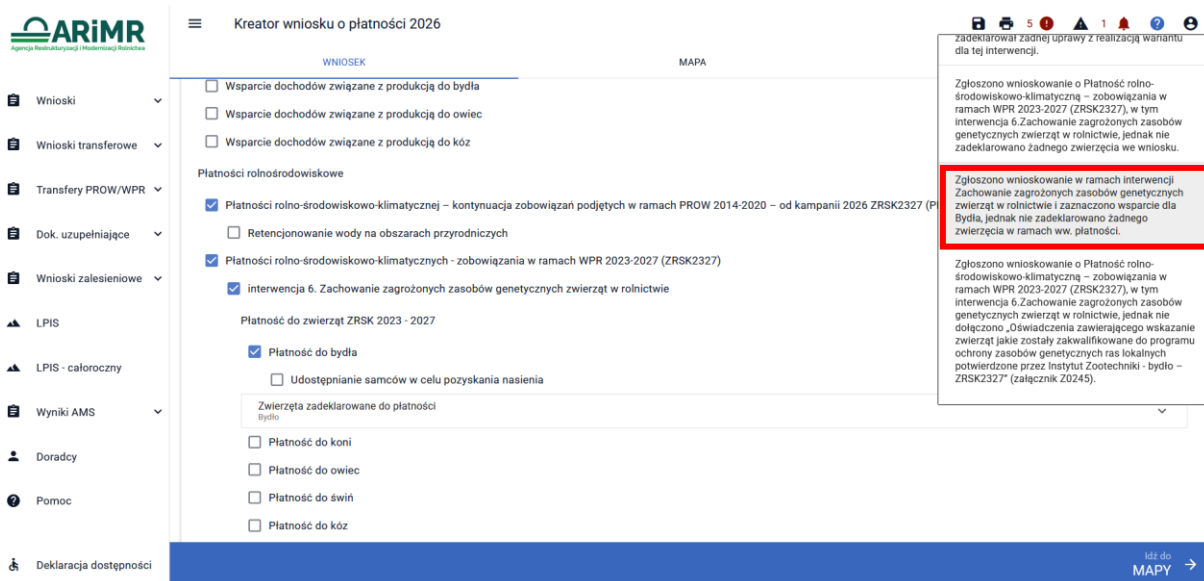
W przypadku, kiedy zostanie wybrane wnioskowanie o „Płatności rolno-środowiskowo-klimatyczne – zobowiązania w ramach WPR 2023-2027 (ZRSK2327)” w ramach Interwencji 6, a nie zostanie zadeklarowane żadne zwierzę do wybranych płatności, wówczas aplikacja zgłosi błąd o treści:

„Zgłoszono wnioskowanie o „Płatności rolno-środowiskowo-klimatyczne – zobowiązania w ramach WPR 2023-2027 (ZRSK2327)”, w tym Interwencja 6. Zachowanie zagrożonych zasobów genetycznych zwierząt w rolnictwie, jednak nie zadeklarowano żadnego zwierzęcia we wniosku”.



W przypadku, kiedy zostanie wybrane wnioskowanie o „Płatności rolno-środowiskowo-klimatyczne – zobowiązania w ramach WPR 2023-2027 (ZRSK2327)”, w tym Interwencja 6 oraz wybrano wsparcie do bydła, a nie wskazano żadnej sztuki zwierzęcia, wówczas aplikacja zgłosi błąd o treści:

„Zgłoszono wnioskowanie w ramach Interwencji Zachowanie zagrożonych zasobów genetycznych zwierząt w rolnictwie i zaznaczono wsparcie dla Bydła, jednak nie zadeklarowano żadnego zwierzęcia w ramach ww. płatności”.



W przypadku, kiedy zostanie wybrane wnioskowanie o „Płatności rolno-środowiskowo-klimatyczne – zobowiązania w ramach WPR 2023-2027 (ZRSK2327)”, w tym Interwencja 6 oraz wybrano wsparcie do koni, a nie wskazano żadnej sztuki zwierzęcia, wówczas aplikacja zgłosi błąd o treści:

„Zgłoszono wnioskowanie w ramach Interwencji Zachowanie zagrożonych zasobów genetycznych zwierząt w rolnictwie i zaznaczono wsparcie dla Koni, jednak nie zadeklarowano żadnego zwierzęcia w ramach ww. płatności”.

- Wnioski
 - Kampania 2026
 - Kampania 2025
 - Kampania 2024
 - Kampania 2023
 - Kampania 2022
 - Kampania 2021
 - Kampania 2020
 - Kampania 2019
 - Kampania 2018
- Wnioski transferowe
- Transfery PROW/WPR
- Dok. uzupełniające
- Wnioski zalesieniowe
- LPIS
- Deklaracja dostępności

WNIOSEK MAPA

Płatności rolno-środowiskowe

Płatności rolno-środowiskowo-klimatyczna - zobowiązania kontynuacyjne w ramach PROW 2014-2020 (PRSK1420)

Płatności rolno-środowiskowo-klimatycznych - zobowiązania w ramach WPR 2023-2027 (ZRSK2327)

interwencja 6. Zachowanie zagrożonych zasobów genetycznych zwierząt w rolnictwie

Płatność do zwierząt ZRSK 2023 - 2027

Płatność do bydła

Płatność do koni

Zwierzęta zadeklarowane do płatności

Konie

Płatność do owiec

Płatność do świń

Płatność do kóz

Retencjonowanie wody na obszarach przyrodniczych

przyznanie kosztów transakcyjnych w ramach:

interwencji 1

interwencji 2

wariantu 5.2

Zgłoszono do płatności ONW, pomimo, iż obszar ten kwalifikuje się do przyznania płatności ONW.

Zgłoszono wnioskowanie o Płatność rolno-środowiskowo-klimatyczną – zobowiązania w ramach WPR 2023-2027 (ZRSK2327), w tym interwencja 6. Zachowanie zagrożonych zasobów genetycznych zwierząt w rolnictwie, jednak nie zadeklarowano żadnego zwierzęcia we wniosku.

Zgłoszono wnioskowanie w ramach interwencji Zachowanie zagrożonych zasobów genetycznych zwierząt w rolnictwie i zaznaczono wsparcie dla Koni, jednak nie zadeklarowano żadnego zwierzęcia w ramach ww. płatności.

Zgłoszono wnioskowanie o Płatność rolno-środowiskowo-klimatyczną – zobowiązania w ramach WPR 2023-2027 (ZRSK2327), w tym interwencja 6. Zachowanie zagrożonych zasobów genetycznych zwierząt w rolnictwie, jednak nie dołączono „Oświadczenia zawierającego wskazanie zwierząt jakie zostały zakwalifikowane do programu ochrony zasobów genetycznych ras lokalnych potwierdzone przez Instytut Zootechniki – Kłaczę/ogierę – ZRSK2327” (załącznik 20279 lub 20283).

Idź do MAPY →

W przypadku, kiedy zostanie wybrane wnioskowanie o „Płatności rolno-środowiskowo-klimatyczne – zobowiązania w ramach WPR 2023-2027 (ZRSK2327)”, w tym Interwencja 6 oraz wybrano wsparcie do owiec, a nie wskazano żadnej sztuki zwierzęcia, wówczas aplikacja zgłosi błąd o treści:

„Zgłoszono wnioskowanie w ramach Interwencji Zachowanie zagrożonych zasobów genetycznych zwierząt w rolnictwie i zaznaczono wsparcie dla Owiec, jednak nie zadeklarowano żadnego zwierzęcia w ramach ww. płatności”.

- Wnioski
- Wnioski transferowe
- Transfery PROW/WPR
- Dok. uzupełniające
- Wnioski zalesieniowe
- LPIS
- LPIS - całoroczny
- Wyniki AMS
- Doradcy
- Pomoc
- Deklaracja dostępności

WNIOSEK MAPA

Płatności rolno-środowiskowo-klimatycznych - zobowiązania w ramach WPR 2023-2027 (ZRSK2327)

interwencja 6. Zachowanie zagrożonych zasobów genetycznych zwierząt w rolnictwie

Płatność do zwierząt ZRSK 2023 - 2027

Płatność do bydła

Udośpełnianie samców w celu pozyskania nasienia

Zwierzęta zadeklarowane do płatności

Bydło

Płatność do koni

Płatność do owiec

Zwierzęta zadeklarowane do płatności

Owce

Płatność do świń

Płatność do kóz

Retencjonowanie wody na obszarach przyrodniczych

przyznanie kosztów transakcyjnych w ramach:

interwencji 1

interwencji 2

potwierzone przez Instytut Zootechniki - bydło - ZRSK2327” (załącznik 20245).

Zgłoszono wnioskowanie o Płatność rolno-środowiskowo-klimatyczną – zobowiązania w ramach WPR 2023-2027 (ZRSK2327), w tym interwencja 6. Zachowanie zagrożonych zasobów genetycznych zwierząt w rolnictwie, jednak nie zadeklarowano żadnego zwierzęcia we wniosku.

Zgłoszono wnioskowanie w ramach interwencji Zachowanie zagrożonych zasobów genetycznych zwierząt w rolnictwie i zaznaczono wsparcie dla Owiec, jednak nie zadeklarowano żadnego zwierzęcia w ramach ww. płatności.

Zgłoszono wnioskowanie o Płatność rolno-środowiskowo-klimatyczną – zobowiązania w ramach WPR 2023-2027 (ZRSK2327), w tym interwencja 6. Zachowanie zagrożonych zasobów genetycznych zwierząt w rolnictwie, jednak nie dołączono „Oświadczenia zawierającego wskazanie zwierząt jakie zostały zakwalifikowane do programu ochrony zasobów genetycznych ras lokalnych potwierdzone przez Instytut Zootechniki - owce – ZRSK2327” (załącznik 20281).

Idź do MAPY →

W przypadku, kiedy zostanie wybrane wnioskowanie o „Płatność rolno-środowiskowo-klimatyczną – zobowiązania w ramach WPR 2023-2027 (ZRSK2327)”, w tym Interwencja 6 oraz wybrano wsparcie do świń a nie wskazano żadnej sztuki zwierzęcia wówczas aplikacja zgłosi błąd o treści:

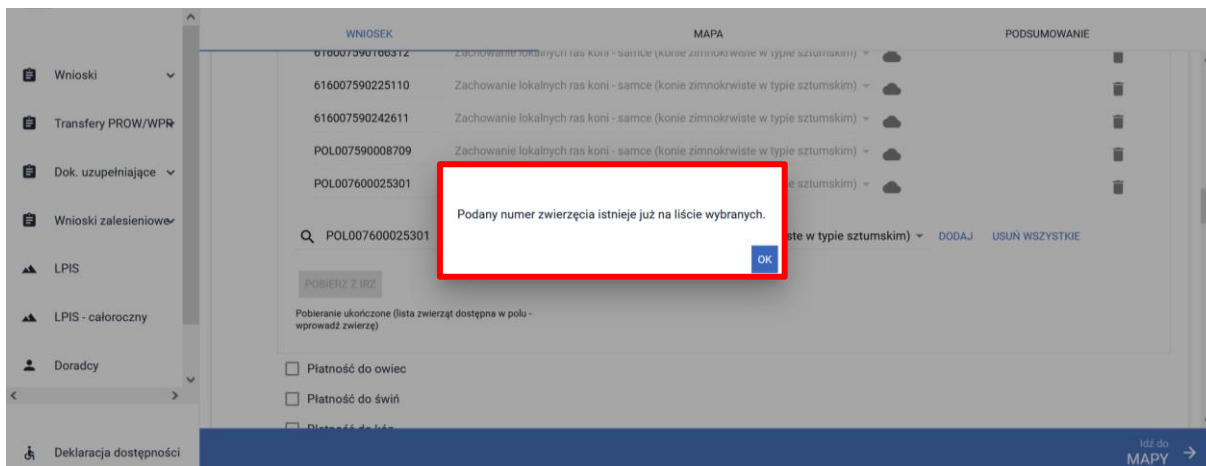
„Zgłoszono wnioskowanie w ramach Interwencji Zachowanie zagrożonych zasobów genetycznych zwierząt w rolnictwie i zaznaczono wsparcie dla Świń, jednak nie zadeklarowano żadnego zwierzęcia w ramach ww. płatności”.

W przypadku, kiedy zostanie wybrane wnioskowanie o „Płatności rolno-środowiskowo-klimatyczne – zobowiązania w ramach WPR 2023-2027 (ZRSK2327)”, w tym Interwencja 6 oraz wybrano wsparcie do kóz a nie wskazano żadnej sztuki zwierzęcia wówczas aplikacja zgłosi błąd o treści:

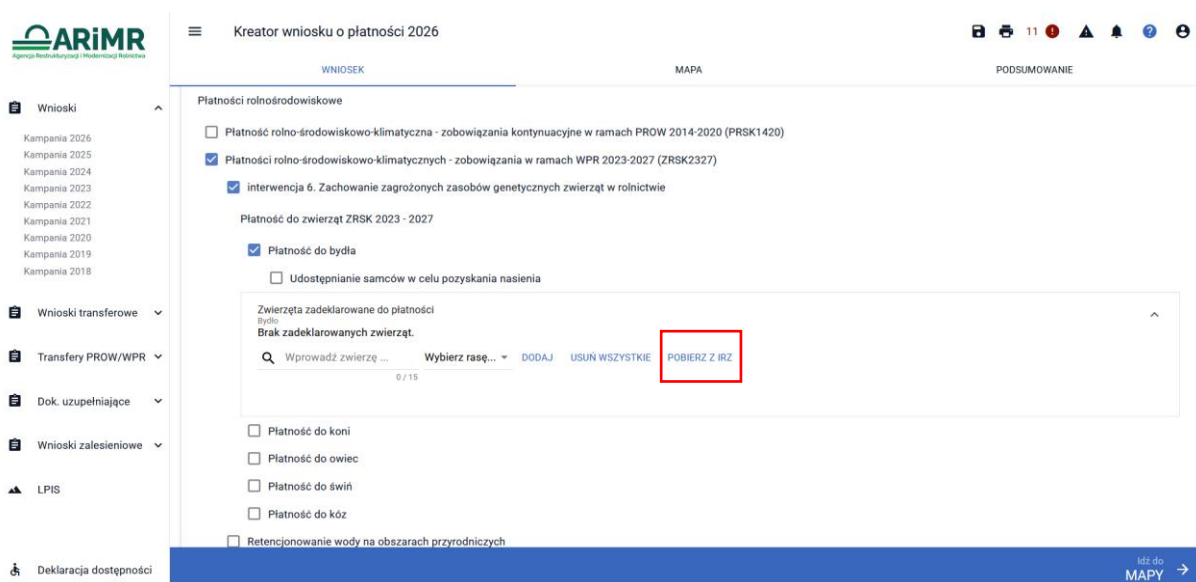
„Zgłoszono wnioskowanie w ramach Interwencji Zachowanie zagrożonych zasobów genetycznych zwierząt w rolnictwie i zaznaczono wsparcie dla Kóz, jednak nie zadeklarowano żadnego zwierzęcia w ramach ww. płatności”.

W przypadku płatności do bydła, koni, owiec i kóz, należy zadeklarować sztuki oznakowane numerem zwierzęcia zarejestrowanym w systemie IRZplus w ARiMR. Natomiast, aby zadeklarować świnie zgłoszone do programu ochrony zasobów genetycznych ras lokalnych, należy wprowadzić numer oznakowania zgodny z oznakowaniem w systemie IRZplus ARiMR.

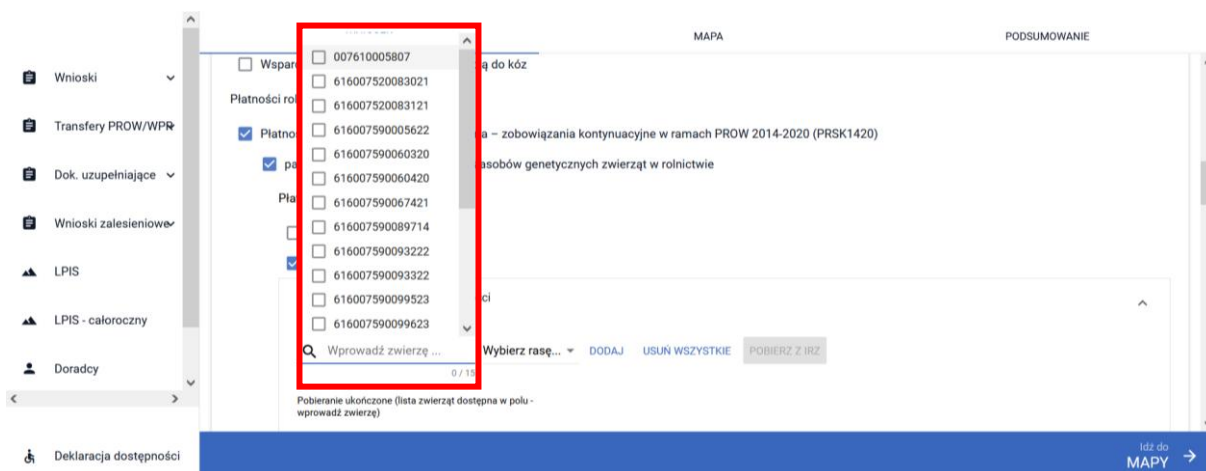
Dla gatunków Bydło, Konie, Owce, Kozy, Świnie należy wybrać pole „Wprowadź zwierzę” i wprowadzić dane zwierząt. Manualne dodawanie numerów identyfikacyjnych zwierząt odbywa się poprzez przycisk [Dodaj]. Możliwe jest dodanie tylko takich numerów, które nie występują już na liście dodanych zwierząt. W przeciwnym wypadku pojawi się komunikat informujący o istnieniu już takiego numeru.



W przypadku zwierząt zarejestrowanych w IRZPlus istnieje możliwość pobrania listy zwierząt z aplikacji IRZPlus. W tym celu należy użyć przycisku pobierz z IRZPlus.

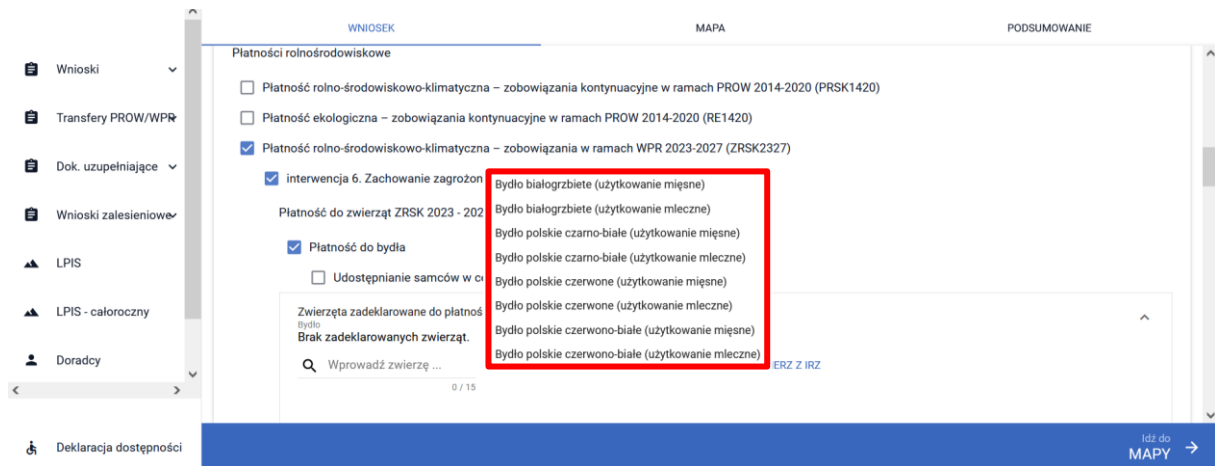


Dla zwierząt pobranych z systemu IRZPlus lista zwierząt pojawi się w polu wprowadzania zwierząt.

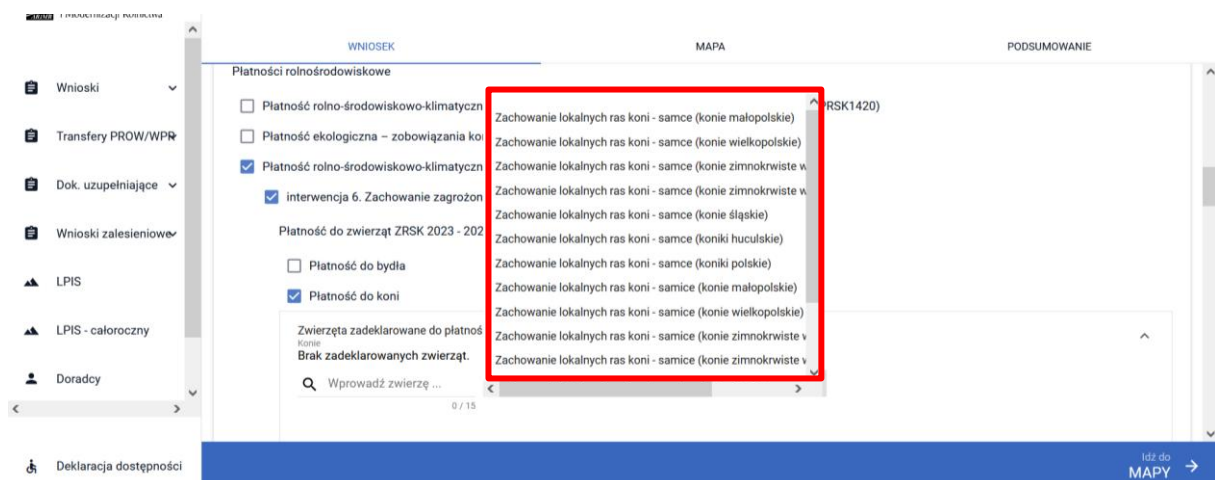


W kolejnym kroku należy wskazać nr identyfikacyjne zwierząt, dla których wnioskujemy o płatność.

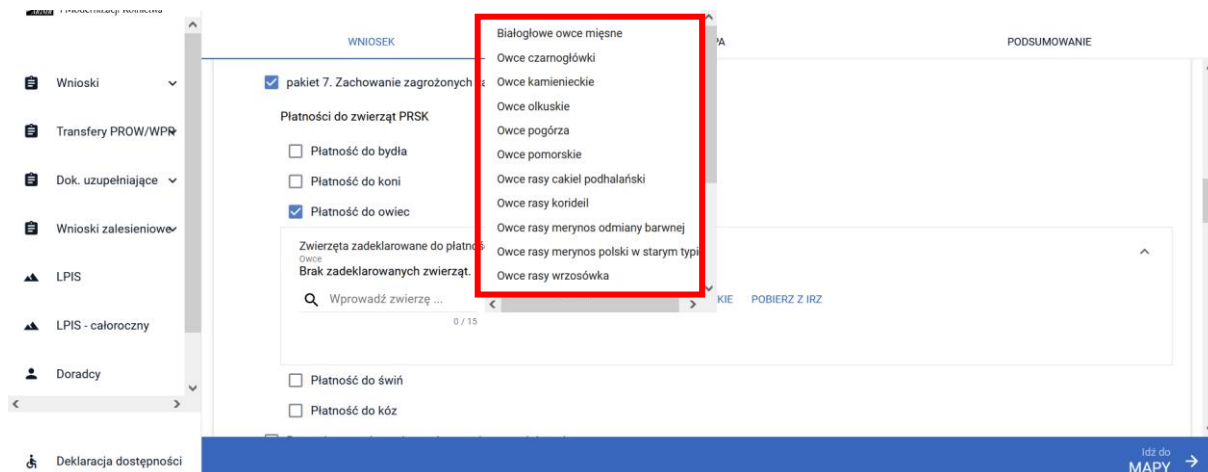
Następnie w polu „Wybierz rasę z podziałem na sposób użytkowania” należy wybrać z listy rozwijalnej, ograniczonej do gatunku, rasę zwierzęcia. Należy pamiętać, aby podczas deklaracji zwierząt do płatności, sposób użytkowania zwierzęcia (mięсны lub mleczny) był zgodny z informacjami zawartymi na wykazie zwierząt jakie zostały zakwalifikowane do programu ochrony zasobów genetycznych ras lokalnych potwierdzone przez Instytut Zootechniki – ZRSK2327



W przypadku wnioskowania o Płatność do koni, istnieje możliwość dodania identyfikatorów koni, jeżeli zostały zarejestrowane w systemie IRZPlus, za pomocą przycisku pobierz z IRZ lub dodać identyfikatory zwierząt manualnie. W aplikacji pole na numer identyfikacyjny posiada maskę zawierającą ciąg 15 znaków.



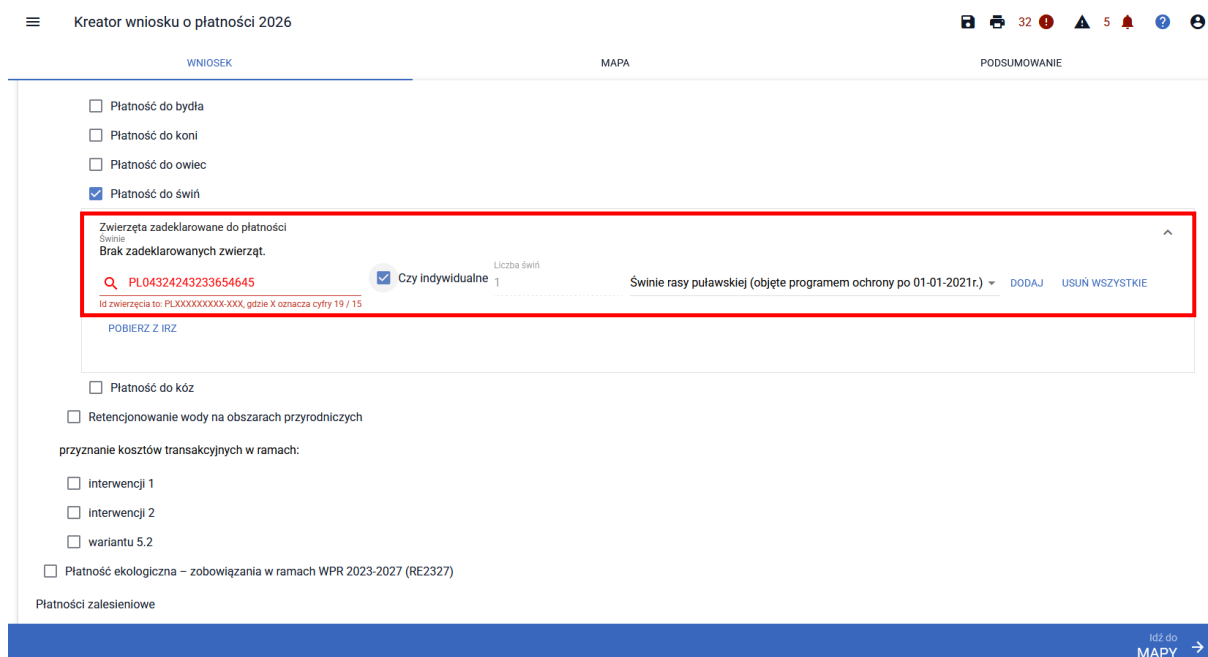
W przypadku wnioskowania o Płatność do owiec, istnieje możliwość dodania identyfikatorów owiec, jeżeli zostały zarejestrowane w systemie IRZPlus, za pomocą przycisku pobierz z IRZ lub dodać identyfikatory zwierząt manualnie.



W przypadku wnioskowania o Płatność do świń, istnieje możliwość dwójakiego wnioskowania – albo indywidualnego wskazania liczby świń z ich numerami, albo grupowego.

Domyślnie w systemie jest zaznaczona możliwość indywidualnego deklarowania świń – zaznaczony checkbox „Czy indywidualnie” oraz w kolumnie liczba świń widnieje cyfra 1.

W przypadku indywidualnego deklarowania świń dodatkowo należy podać nr zwierzęcia oraz wybrać rasę.



W przypadku grupowego deklarowania świń, należy odznaczyć checkbox „Czy indywidualnie”. W polu zwierzęta zadeklarowane do płatności, należy wpisać numer siedziby stada rolnika w formie PLXXXXXXXX-001, w polu liczba świń należy wpisać liczbę zwierząt zgłoszonych do płatności oraz wybrać z listy rasę.

Kreator wniosku o płatności 2026

WNIOSEK MAPA PODSUMOWANIE

Płatność do bydła
 Płatność do koni
 Płatność do owiec
 Płatność do świń

Zwierzęta zadeklarowane do płatności
 Świnie
 Brak zadeklarowanych zwierząt.

Czy indywidualne Liczba świń 55 Świnie rasy puławskiej (objęte programem ochrony po 01-01-2021r.) DODAJ USUŃ WSZYSTKIE

Id zwierzęcia to: PLXXXXXXXX-XXX, gdzie X oznacza cyfry 10 / 15

[POBIERZ Z IRZ](#)

Płatność do kóz
 Retencjonowanie wody na obszarach przyrodniczych

przyznanie kosztów transakcyjnych w ramach:

interwencji 1
 interwencji 2
 wariantu 5.2
 Płatność ekologiczna – zobowiązania w ramach WPR 2023-2027 (RE2327)

Płatności zalesieniowe

Idź do MAPY →

Istnieje także możliwość dodania świń, jeżeli zostały zarejestrowane w systemie IRZPlus, za pomocą przycisku pobierz z IRZ, analogicznie jak w przypadku innych gatunków.

W przypadku wnioskowania o Płatność do kóz, w polu zwierzęta zadeklarowane do płatności należy wpisać numer identyfikacyjny zwierzęcia oraz w polu liczba kóz należy wpisać liczbę zwierząt zgłoszonych do płatności. W przypadku płatności do kóz istnieje możliwość pobrania identyfikatorów zwierząt z aplikacji IRZPlus.

Jeżeli żadne zwierzę nie zostanie znalezione system prezentuje komunikat:

“Dodaj lub pobierz zwierzęta za pomocą przycisku 'Pobierz z IRZ'..”

WNIOSEK MAPA PODSUMOWANIE

Płatność do bydła
 Płatność do koni
 Płatność do owiec
 Płatność do świń

Zwierzęta zadeklarowane do płatności
 Świnie
 Brak zadeklarowanych zwierząt.

Czy indywidualne Liczba świń Wybierz rasę... DODAJ USUŃ WSZYSTKIE POBIERZ Z IRZ

Dodaj lub pobierz zwierzęta za pomocą przycisku 'Pobierz z IRZ'.

Płatność do kóz
 Retencjonowanie wody na obszarach przyrodniczych

przyznanie kosztów transakcyjnych w ramach:

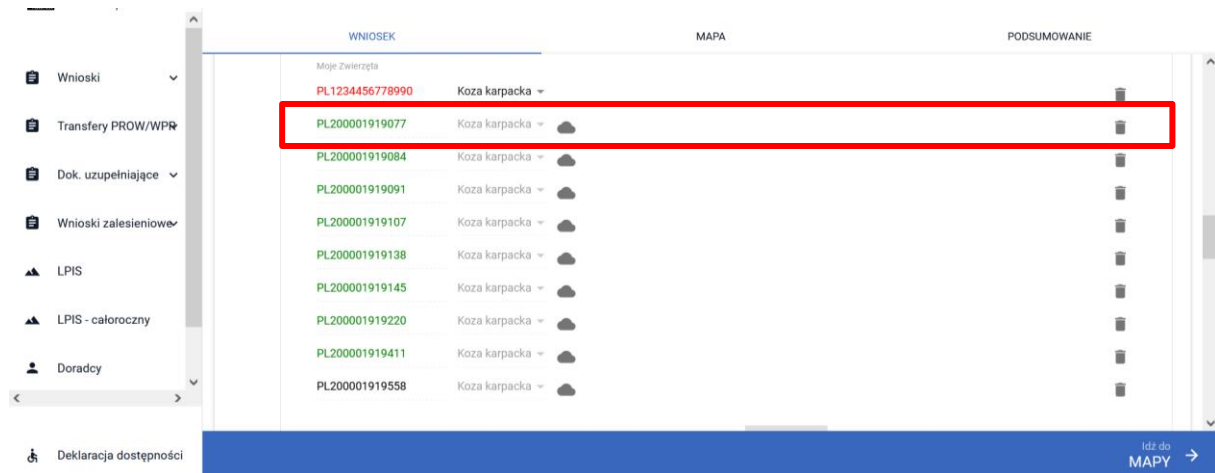
interwencji 1
 interwencji 2
 wariantu 5.2
 Płatność ekologiczna – zobowiązania w ramach WPR 2023-2027 (RE2327)

Płatności zalesieniowe

Premia z tytułu zalesień PROW 2007-2013 (ZAL713/I)

Idź do MAPY →

Identyfikatory zwierząt wprowadzone manualnie wyświetlane są w kolorze czarnym, zwierzęta dodane z bazy IRZPlus wyświetlane są w kolorze zielonym, natomiast wprowadzone niepoprawne numery będą oznaczone kolorem czerwonym.

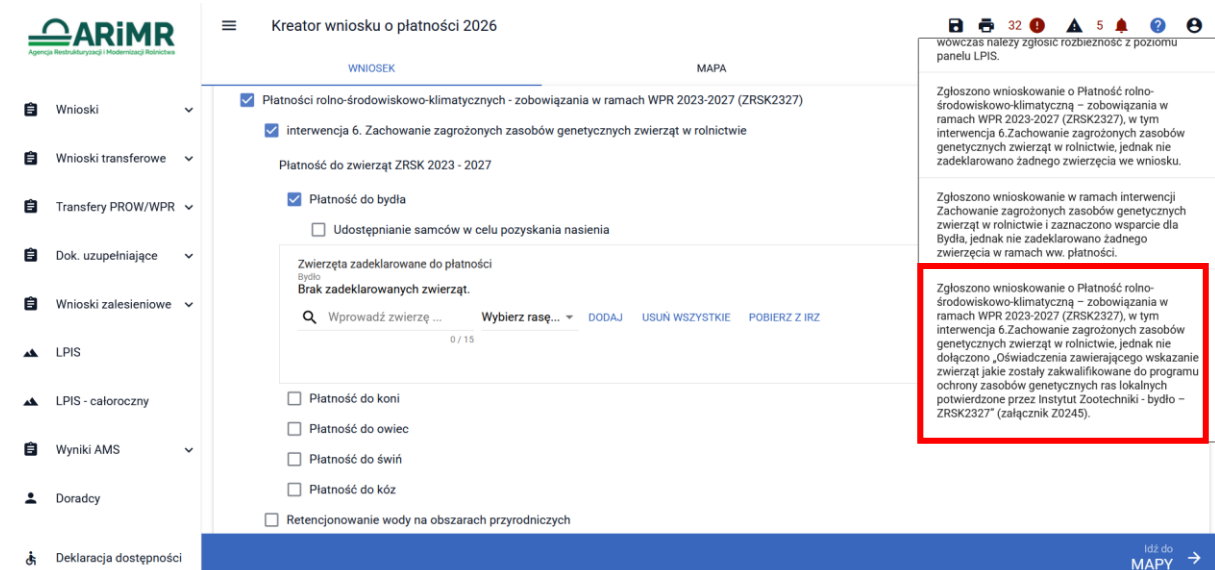


W przypadku deklaracji zwierząt w ramach wariantów Interwencji 6. *Zachowanie zagrożonych zasobów zwierząt w rolnictwie*, należy dołączyć kopię dokumentu zawierającego wskazanie zwierząt ras lokalnych, jakie zostały zakwalifikowane do programu ochrony zasobów genetycznych ras do każdej rasy. W przypadku braku dołączenia takiego oświadczenia, aplikacja zgłosi błąd o treści:

„Zgłoszono wnioskowanie o „Płatności rolno-środowiskowo-klimatyczne – zobowiązania w ramach WPR 2023-2027 (ZRSK2327)”, w tym w tym Interwencja 6. Zachowanie zagrożonych zasobów genetycznych zwierząt w rolnictwie, jednak nie dołączono Oświadczenia zawierającego wskazanie zwierząt, jakie zostały zakwalifikowane do programu ochrony zasobów genetycznych ras lokalnych potwierdzone przez Instytut Zootechniki”.

Uwaga!

Załącznik Oświadczenia zawierającego wskazanie zwierząt, jakie zostały zakwalifikowane do programu ochrony zasobów genetycznych ras lokalnych potwierdzone przez Instytut Zootechniki jest załącznikiem obowiązkowym dla każdej rasy danego gatunku.

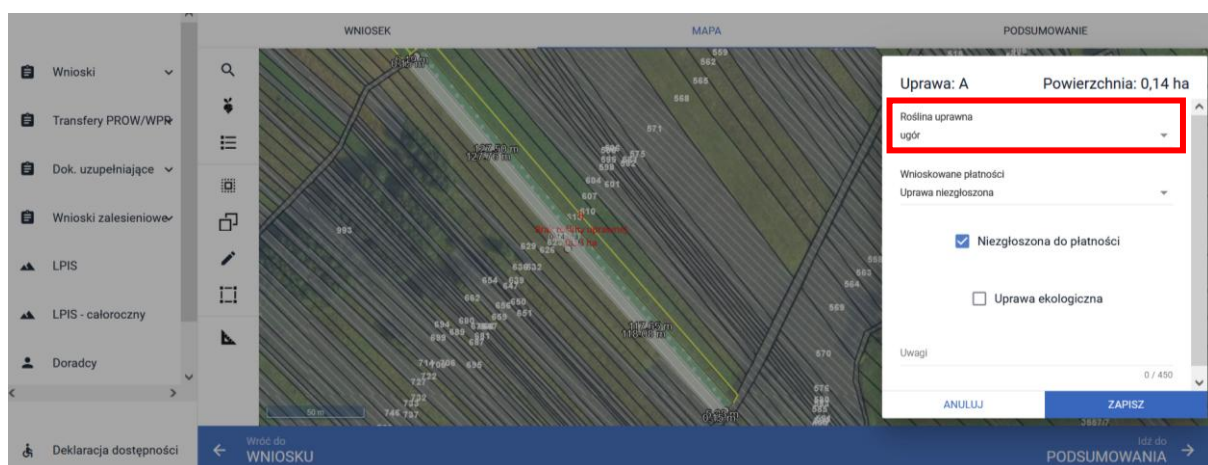


UWAGA!

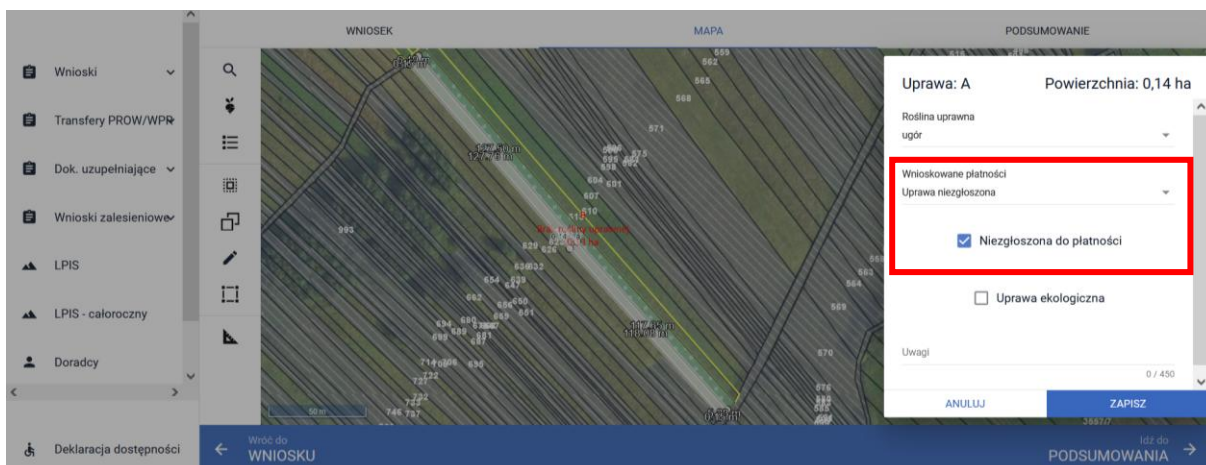
Należy obowiązkowo zweryfikować inicjalnie udostępnione zwierzęta, aby zadeklarowane do płatności zostały tylko te sztuki, które są potwierdzone na wykazie przez Instytut Zootechniki (tj. tylko te sztuki, które na wykazie w kolumnie kwalifikacja mają wpisane „tak”). Zadeklarowanie zwierząt niezakwalifikowanych przez Instytut będzie powodowało przedeklarowanie sztuk i tym samym będzie skutkowało nałożeniem kar.

Należy pamiętać, iż rolnik, który realizuje w gospodarstwie tylko Interwencję 6 ZRSK2327, musi spełniać warunek posiadania **co najmniej 1 ha użytków rolnych w gospodarstwie**, dlatego też w takim przypadku należy w zakładce „MAPA” wykazać działki referencyjne z użytkami rolnymi jako powierzchnie niezgłoszone (jeśli rolnik nie ubiega się o jakiegokolwiek płatności powierzchniowe).

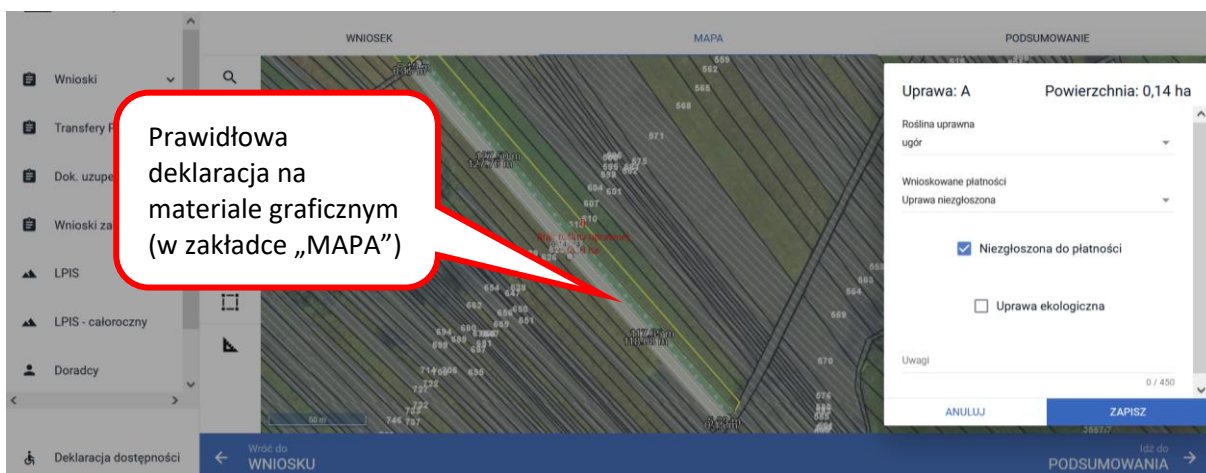
W tym celu należy przejść do zakładki „MAPA” i wskazać/dodać wszystkie działki referencyjne będące w posiadaniu rolnika (zgodnie z rozdziałem 5 „ZAKŁADKA MAPA”). Kolejnym krokiem jest wskazanie na każdej działce ewidencyjnej upraw, które się znajdują na tych działkach. Szczegółowy sposób rysowania upraw na działkach ewidencyjnych został opisany w rozdziale 5 „ZAKŁADKA MAPA”.



W pozycji Roślina uprawna wybieramy roślinę z listy rozwijalnej np. ugór.



Następnie w pozycji wnioskowane płatności należy odznaczyć wszystkie płatności tak żeby okno było puste i zaznaczyć checkbox niezgłoszona do płatności.



Wszystkie uprawy, nawet w przypadku nieubiegania się do nich o jakiegokolwiek płatności powierzchniowe, muszą być wykazane na działkach referencyjnych.

Lista upraw dostępna jest w panelu bocznym.



Po zadeklarowaniu wszystkich upraw, należy przejść do zakładki „WNIOSSEK” i zweryfikować poprawność deklaracji. Jeśli wnioskowanie dotyczy tylko Interwencji 6 w zakresie „Płatności rolno-

środowiskowo-klimatycznych – zobowiązania w ramach WPR 2023-2027 (ZRSK2327)”, sekcja powierzchni deklarowane (Działki rolne) nie powinna być uzupełniona. Natomiast w tym przypadku automatycznie powinna zostać uzupełniona sekcja powierzchni deklarowane (Grunty niezgłoszone), które nie są zadeklarowane do żadnej płatności.

Powierzchnie deklarowane (Grunty niezgłoszone)		Liczba działek: 1
W	ugór	0,36 ha

Po rozwinięciu danych dotyczących wybranej uprawy w zakładce Powierzchnie deklarowane (Grunty niezgłoszone) widać szczegółowe informacje w zakresie deklaracji upraw niezgłoszonych m.in. typ, położenie uprawy na działce referencyjnej.

Powierzchnie deklarowane (Grunty niezgłoszone)

Powierzchnie deklarowane (Grunty niezgłoszone)		Liczba działek: 1
W	ugór	0,36 ha

Położenia gruntu niezgłoszonego do płatności

Dziłka referencyjna
302807_2.0008.184/14

Powierzchnia
0,36 ha

1.7. Deklaracja dodatkowej płatności rolno-środowiskowo-klimatycznych do buhaja w ramach Interwencji 6.

Rolnikowi realizującemu zobowiązanie rolno-środowiskowo-klimatyczne w ramach wariantów:

- ✓ Wariant 6.1.1. Zachowanie lokalnych ras bydła – użytkowanie mleczne,
- ✓ Wariant 6.1.2. Zachowanie lokalnych ras bydła – użytkowanie mięsne,

może zostać przyznana dodatkowa płatność rolno-środowiskowo-klimatyczna do buhaja, który w okresie realizacji tego zobowiązania był objęty tym zobowiązaniem i został udostępniony do centrum pozyskiwania nasienia, w celu pozyskania od niego nasienia.

Warunkiem przyznania tej płatności jest złożenie do kierownika biura powiatowego Agencji zaświadczenie wydane przez Instytut Zootechniki w Balicach, potwierdzającego, że nasienie zostało

pobrane, w terminie do 30 września roku, w którym ten rolnik ubiega się o przyznanie dodatkowej płatności rolno-środowiskowo-klimatycznej.

Płatność ta jest przyznawana do danej sztuki zwierzęcia jednorazowo.

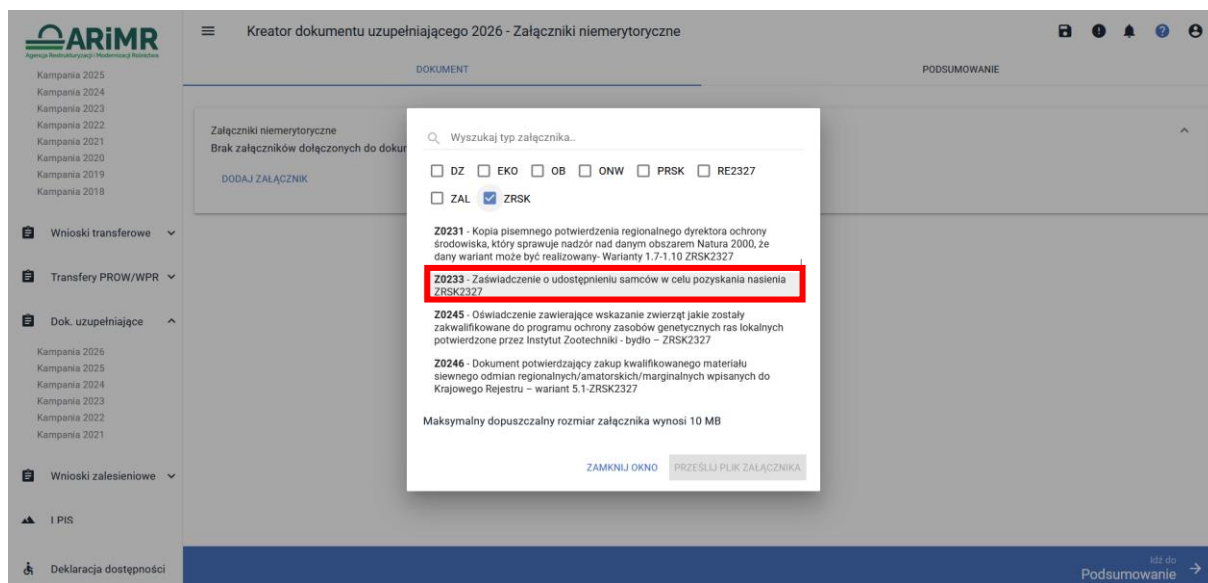
W celu zawnioskowania o dodatkową płatność do buhaja należy przejść do zakładki „WNIOSEK”, zaznaczyć wnioskowanie o Interwencję 6, a następnie wybrać płatność do bydła, wówczas dostępne będzie wnioskowanie o dodatkową płatność Udostępnianie samców w celu pozyskania nasienia.

Numer identyfikacyjny buhaja powinien zostać wykazany w liście zwierząt zadeklarowanych do płatności do bydła.

W przypadku, kiedy na dzień składania wniosku, rolnik jest już posiadaniem zaświadczenia wydanego przez Instytut Zootechniki potwierdzające, że nasienie zostało pobrane, powinien dołączyć takie zaświadczenie w sekcji „ZAŁĄCZNIKI”.

Zaświadczenie o udostępnieniu samców w celu pozyskania nasienia ZRSK2327.

Załącznik może zostać złożony również poprzez funkcjonalność dokumenty uzupełniające, w tym celu należy z menu bocznego wybrać „DOKUMENTY UZUPEŁNIAJĄCE”, wybrać kampania 2026, a następnie wybrać kafelek „ZAŁĄCZNIKI NIEMERYTORYCZNE” w roku 2026.



W przypadku wnioskowania o „Płatności rolno-środowiskowo-klimatyczne – zobowiązania w ramach WPR 2023-2027 (ZRSK2327)” w ramach Interwencji 6., w przypadku deklaracji zwierząt, należy każdorazowo zweryfikować numery identyfikacyjne zwierząt oraz ich liczbę na załączniku *Oświadczenie o lokalnych rasach zwierząt gospodarskich*. Załącznik ten jest generowany automatycznie i zasilany numerami identyfikacyjnymi zwierząt zadeklarowanymi w aplikacji eWniosekPlus. Nie należy tego załącznika wypełniać manualnie oraz dołączać go w sekcji załączniki.

Checkbox dotyczący **dotatkowej płatności do buhaja** uzupełniany jest automatycznie na podstawie zaznaczonego wnioskowania w zakładce „WNIOSEK”.

OŚWIADCZENIE
o lokalnych rasach zwierząt gospodarskich

Oświadczam, iż ubiegam się o przyznanie płatności rolno-środowiskowo-klimatycznych w ramach WPR 2023-2027, w zakresie interwencji 6. *Zachowanie zagrożonych zasobów genetycznych zwierząt w rolnictwie*:

do niżej wymienionych zwierząt ras lokalnych:

Lp.	Nr wariantu	Nazwa wariantu	Numer identyfikacyjny zwierzęcia
1.	2.	3.	4.
1	6.1.2.4	Zachowanie lokalnych ras bydła - użytkowanie mięsne	PL005424111783

do buhaja, który został udostępniony do stacji poboru nasienia w celu pozyskania nasienia

**Dodatkowa
płatność do buhaja.**

Podsumowanie:

Nr i nazwa wariantu	Łączna liczba deklarowanych do płatności zwierząt
6.1.2.4/Zachowanie lokalnych ras bydła - użytkowanie mięsne	1

Oświadczam, że znane mi są skutki składania fałszywych oświadczeń, wynikające z art. 297 §1 i §2 Kodeksu karnego (Dz. U. z 2025 r. poz. 383)

Dokument elektroniczny – nie wymaga podpisu

1.8. Deklaracja płatności rolno-środowiskowo-klimatycznej w ramach Interwencji 7.
Bioróżnorodność na gruntach ornych.

Celem interwencji jest wzbogacenie bioróżnorodności i krajobrazu wiejskiego oraz zapewnienie miejsca bytowania oraz bazy pokarmowej dla organizmów pożytecznych, w tym owadów zapylających i ptaków krajobrazu rolniczego.

Płatności rolno-środowiskowo-klimatyczne w ramach Interwencji 7. *Bioróżnorodność na gruntach ornych* są przyznawane do powierzchni gruntów ornych, na których utrzymywane są:

- ✓ wieloletnie pasy kwietne założone z wykorzystaniem mieszanki zawierającej gatunki wymienione w ust. 5 pkt 1 załącznika nr 4 do rozporządzenia,
- ✓ ogródki bioróżnorodności założone z roślin:
 - gatunków lub odmian dotowanych w ramach wariantu 5.1 Uprawa rzadkich gatunków lub odmian roślin, lub
 - gatunków zielarskich, lub
 - gatunków warzywnych, lub
 - gatunków, odmian, form lub genotypów uprawianych dawniej na terenie Polski, a współcześnie nieuprawianych, których materiał siewny został pozyskany z kolekcji banków genów.

Lista roślin dotowanych jest określona w ust. 5 załącznika nr 4 do rozporządzenia.

1.9. Deklaracja płatności Wariant 7.1 Wieloletnie pasy kwietne.

Deklarację powierzchni w zakresie wariantu 7.1 *Wieloletnie pasy kwietne* należy rozpocząć od deklaracji „Płatności rolno-środowiskowo-klimatycznych – zobowiązania w ramach WPR 2023-2027 (ZRSK2327)” w zakładce „WNIOSEK”.

Kreator wniosku o płatności 2026

WNIOSEK MAPA PODSUMOWANIE

Płatności do zwierząt

- Wsparcie dochodów związane z produkcją do krów
- Wsparcie dochodów związane z produkcją do bydła
- Wsparcie dochodów związane z produkcją do owiec
- Wsparcie dochodów związane z produkcją do kóz

Płatności rolno-środowiskowe

- Płatności rolno-środowiskowo-klimatycznej – kontynuacja zobowiązań podjętych w ramach PROW 2014-2020 – od kampanii 2026 ZRSK2327 (PRSK1420)
- Płatności rolno-środowiskowo-klimatycznych - zobowiązania w ramach WPR 2023-2027 (ZRSK2327)
- interwencja 6. Zachowanie zagrożonych zasobów genetycznych zwierząt w rolnictwie
- Retencjonowanie wody na obszarach przyrodniczych

pryżnanie kosztów transakcyjnych w ramach:

- interwencji 1
- interwencji 2
- wariantu 5.2

Idź do MAPY →

Następnie należy przejść do zakładki „MAPA” i wyrysować powierzchnie uprawy za pomocą dostępnych narzędzi. W polu roślina uprawna należy wybrać uprawę „PASY KWIETNE”.

Kreator wniosku o płatności 2026

WNIOSEK MAPA PODSUMOWANIE

Uprawa: D Powierzchnia: 0,44 ha

Roślina uprawna
Pas kwietny

Wnioskowane płatności
ZRSK 2327

Uprawa ekologiczna

ZRSK2327

Wariant ZRSK2327
7.1

Data rozpoczęcia zobowiązania ZRSK2327
Wybierz datę

ZRSK2327 - Pasy kwietne

Składniki mieszanki (wybrano - 0)
Wybierz

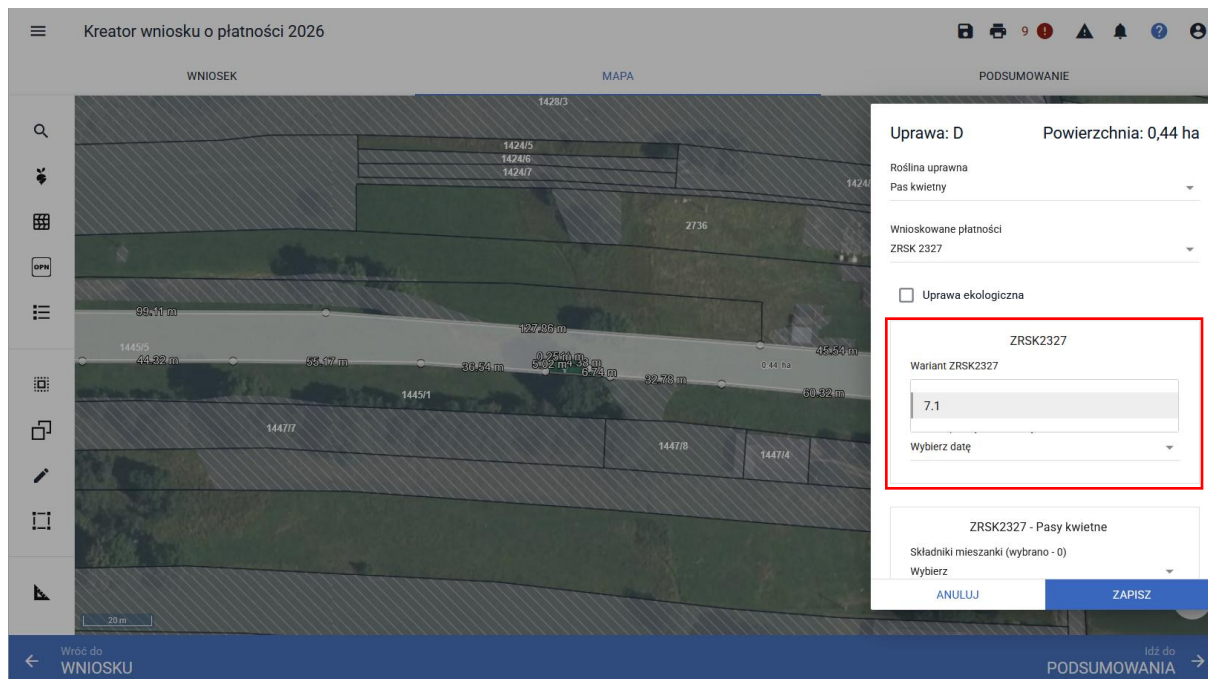
ANULUJ ZAPISZ

Wnioś do WNIOSKU ← Idź do PODSUMOWANIA →

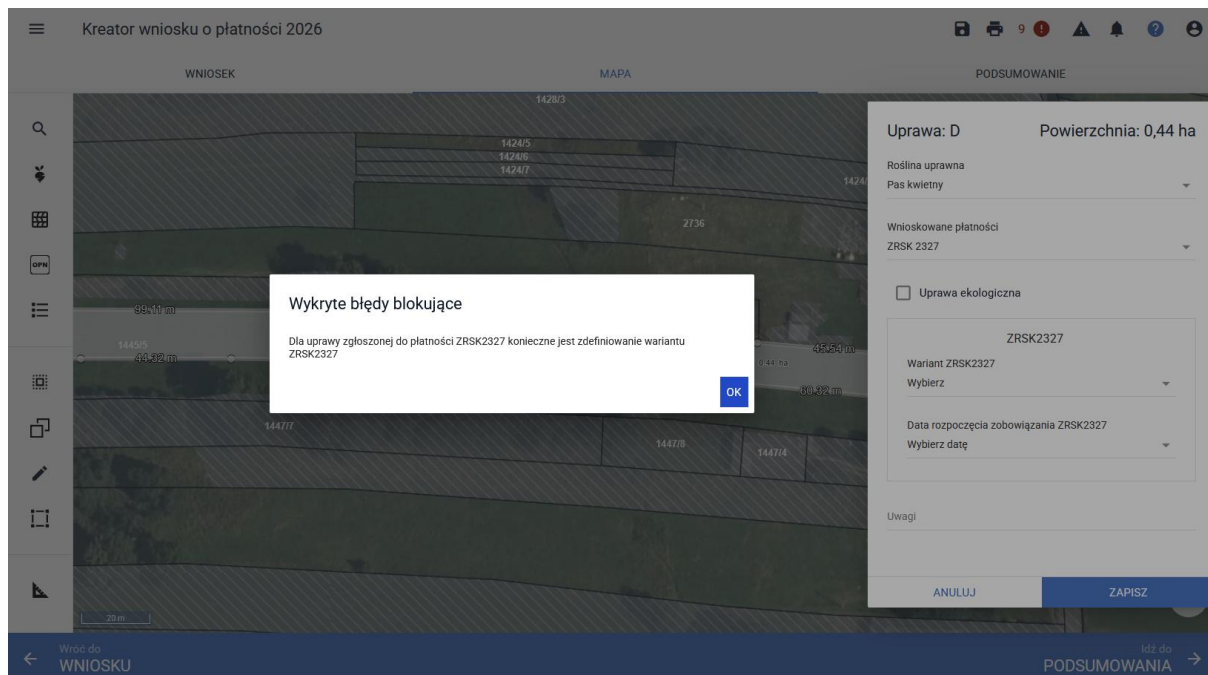
W kolejnym kroku, należy wskazać wnioskowane płatności i wskazać płatność ZRSK2327.

W przypadku, kiedy w polu wnioskowane płatności, nie będzie dostępna płatność ZRSK2327, oznacza to, że w zakładce „WNIOSEK” nie zostały wybrane „Płatności rolno-środowiskowo-klimatyczne – zobowiązania w ramach WPR 2023-2027 (ZRSK2327)”.

Następnie należy wskazać realizowany wariant 7.1.



W sytuacji, kiedy nie zostanie wybrany wariant płatności ZRSK2327, aplikacja zgłosi błąd o treści:
„Dla uprawy zgłoszonej do płatności ZRSK2327 konieczne jest zdefiniowanie wariantu ZRSK2327”.



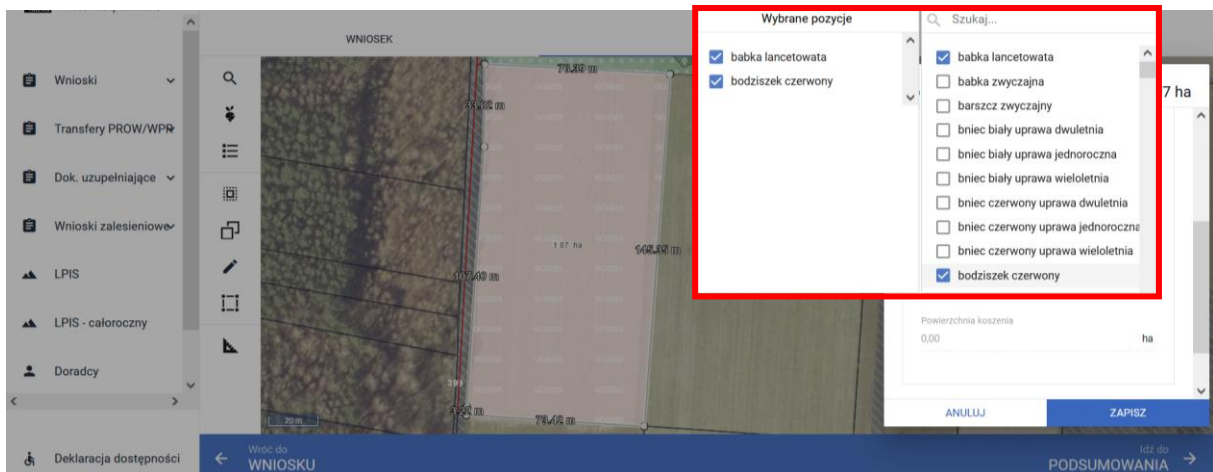
Następnie należy wskazać datę rozpoczęcia zobowiązania. Datę rozpoczęcia realizacji zobowiązania należy wybrać z rozwijalnego kalendarza.

W kolejnym kroku należy wskazać składniki Pasa kwietnego.

Mieszanka nasion wykorzystanych do założenia pasa kwietnego, powinna zawierać co najmniej 8 gatunków (wymienionych w rozporządzeniu), z czego mieszanka powinna zawierać:

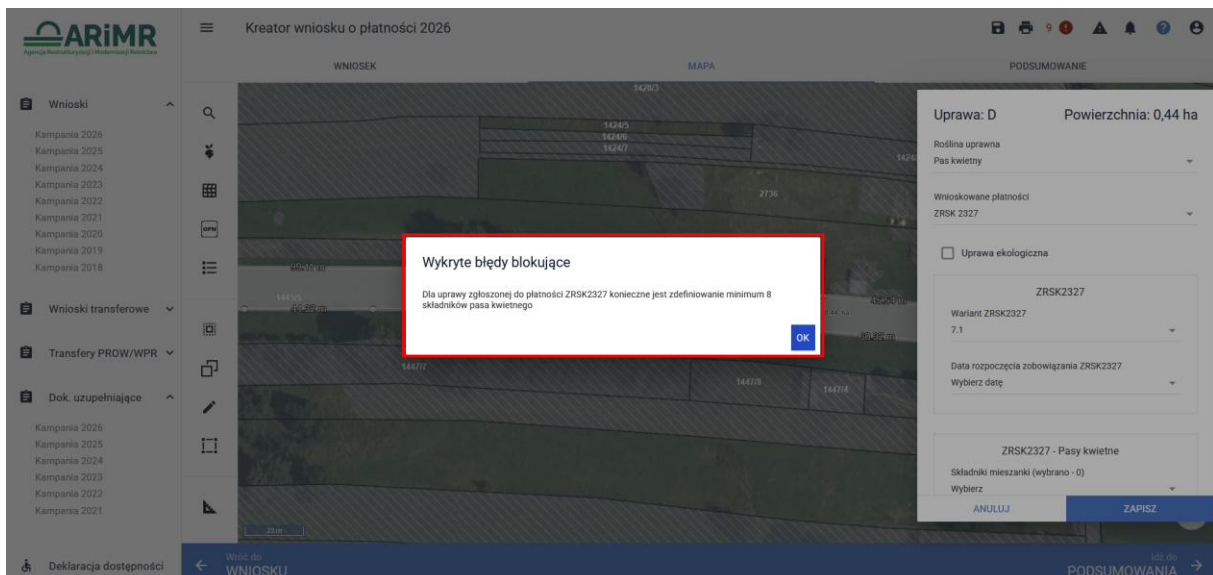
- ❖ co najmniej jeden gatunek roślin jednorocznych i co najmniej 4 gatunki roślin wieloletnich
- ❖ gatunki uprawne, gatunki dziko rosnące, w tym co najmniej jeden gatunek dziko rosnący wieloletni.

Mieszanka nasion wykorzystanych do założenia Pasa kwietnego, nie powinna zawierać gatunków niepożądanych wskazanych w wykazie gatunków niepożądanych w wieloletnich pasach kwietnych.



W przypadku wskazania mniej niż 8 składników Pasa kwietnego, aplikacja zgłosi błąd o treści:

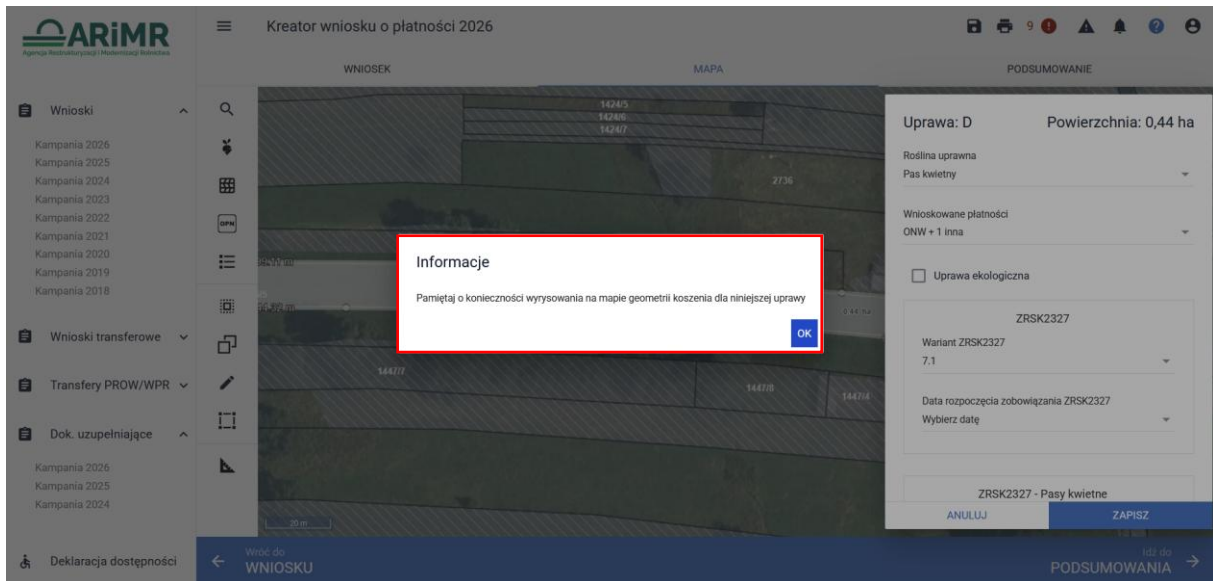
„Dla uprawy zgłoszonej do płatności ZRSK2327 konieczne jest zdefiniowanie minimum 8 składników pasa kwietnego”.



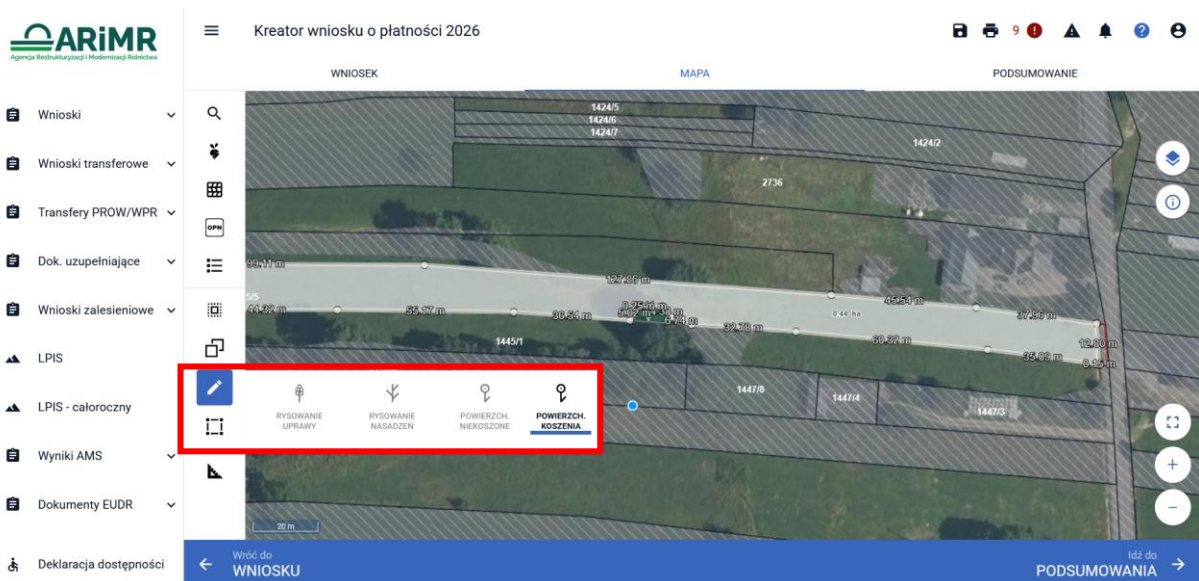
Po wskazaniu składników Pasa kwietnego, należy wyrysować powierzchnię koszenia w ramach danego Pasa kwietnego. Powierzchnia koszenia powinna wynosić 50% powierzchni Pasa kwietnego.

Aplikacja wygeneruje powiadomienie informujące o konieczności wyrysowania powierzchni koszonej.

Rysowanie powierzchni koszonej odbywa się w analogiczny sposób, jak w przypadku rysowania powierzchni niekoszonej w ramach Interwencji 1, 2 lub 3.



Powierzchnię koszenia Pasy kwietnego można wyrysować również z poziomu menu bocznego przy użyciu funkcji Narzysuj.



W przypadku, kiedy powierzchnia koszenia Pasy kwietnego nie zostanie wyrysowana, aplikacja zgłosi błąd kompletności o treści:

„Dla uprawy Pasy kwietne zgłoszonej do płatności ZRSK2327 wskazano na realizację wariantu 7.1 (Pasy kwietne), a nie wyrysowano geometrii koszonych dla pasa kwietnego.”

Kreator wniosku o płatności 2026

WNIOSEK MAPA

działek referencyjnych w gospodarstwie rolnym. Należy dokonać edycji geometrii uprawy - brak poprawy geometrii uniemożliwi wystawienie wniosku. Jeżeli geometria uprawy jest prawidłowa, wówczas po zakończeniu edycji geometrii należy zgłosić dla niej rozbieżność.

Dla uprawy A stanowiącej uprawę orną, trwałą lub sad zidentyfikowano, iż geometria uprawy jest zlokalizowana na obszarach referencyjnych stanowiących TUZ. Dla wskazanej uprawy automatycznie utworzono rozbieżności - należy w zakładce WNIOSEK, sekcja: Rozbieżności uzupełnić opis rozbieżności lub dostosować geometrię / deklarację uprawy.

Dla uprawy C stanowiącej TUZ zidentyfikowano, iż geometria uprawy jest zlokalizowana poza obszarami referencyjnymi stanowiącymi TUZ.

Dla uprawy D Pas kwietny zgłoszonej do płatności ZRSK2327 wskazano na realizację wariantu 7.1 (Pas kwietny), a nie wyrysowano geometrii koszonej dla pasa kwietnego.

Wnioś do WNIOSEKU PODSUMOWANIA

Po wyrysowaniu powierzchni koszonej, należy przejść do zakładki WNIOSEK oraz w zakładce Powierzchnie deklarowane (powierzchnie zgłoszone do płatności) należy zweryfikować dane szczegółowe uprawy.

Kreator wniosku o płatności 2026

WNIOSEK MAPA PODSUMOWANIE

Powierzchnie deklarowane (Działki rolne) Liczba działek: 1 / 4

ONW ZRSK2327 Wyszukaj uprawę

D	Pas kwietny	0,44 ha	ZRSK_2327	MAPA
Dodatkowe dane ZRSK2327				
Wariant ZRSK2327: 7.1				
Data rozpoczęcia zobowiązania ZRSK2327: 2025-03-12				
ZRSK2327 - Pasy kwietne				
Składniki mieszanki: chaber nadreński uprawa wieloletnia, dziewanna drobnokwiatowa, dziewanna wielkokwiatowa, goździk kartuzek, jasnota różowa, hyzop lekarski, koniczyzna łąkowa, kostrzewa czerwona, krwawnik pospolity				
Powierzchnia koszenia: 0,27 ha				
Procent powierzchni koszenia: 61,36%				
Ilość składników: 9				
Polożenia działki rolnej				

Wnioś do MAPY WYŚLIJ WNIOSEK

Dane szczegółowe powinny zawierać:

- ✓ Numer wariantu,
- ✓ Datę rozpoczęcia zobowiązania,
- ✓ Składniki mieszanki Pasa kwietnego,
- ✓ Powierzchnię i % koszenia (powierzchnia wyliczona na podstawie geometrii wyrysowanej powierzchni koszenia w zakładce „MAPA”),
- ✓ Ilość składników użytych do wysiewu mieszanki Pasa kwietnego.

1.10. Deklaracja płatności Wariant 7.2 Ogródki bioróżnorodności.

Ogródek bioróżnorodności powinien zostać założony z co najmniej 15 gatunków roślin (w ramach jednego gatunku dopuszcza się uprawę kilku odmian lub form – populacji lub genotypów), przy czym:

- ✓ przynajmniej jeden z uprawianych gatunków roślin to gatunek warzywny i jeden z uprawianych gatunków to gatunek zielarski,
- ✓ przynajmniej 3 z uprawianych gatunków lub odmian roślin to:
 - odmiany regionalne lub amatorskie wpisane do krajowego rejestru, lub
 - odmiany marginalne z gatunków roślin rolniczych wymienionych w ust. 3 pkt 1 załącznika nr 4 do rozporządzenia, lub
 - gatunki rzadko uprawianych roślin rolniczych i warzywnych wymienione w ust. 3 pkt 2 załącznika nr 4 do rozporządzenia.

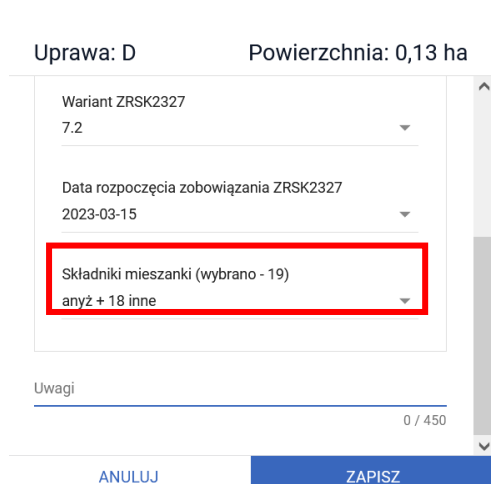
W ramach wariantu 7.2 rolnik może w gospodarstwie założyć i równocześnie utrzymywać maksymalnie dwa ogródki bioróżnorodności, przy czym maksymalna powierzchnia ogródka nie może przekroczyć 0,5 ha.

Deklarację powierzchni w zakresie wariantu 7.2 Ogródki bioróżnorodności należy rozpocząć od deklaracji płatności rolno-środowiskowo-klimatycznych – zobowiązania w ramach WPR 2023-2027 (ZRSK2327) w zakładce „WNIOSEK”.

Następnie należy przejść do zakładki „MAPA” i wyrysować powierzchnię uprawy za pomocą dostępnych narzędzi. W polu roślinna uprawna należy wybrać uprawę Ogródki bioróżnorodności. Następnie, należy wskazać wnioskowane płatności i wybrać płatność ZRSK2327. Brak do wyboru w tym miejscu płatności ZRSK świadczy o tym, że nie zostało wybrane wnioskowanie o „Płatności rolno-środowiskowo-klimatyczne – zobowiązania w ramach WPR 2023-2027 (ZRSK2327) w zakładce „WNIOSEK”.

W kolejnym kroku należy wskazać wariant 7.2, a następnie datę rozpoczęcia zobowiązania. Datę rozpoczęcia realizacji zobowiązania należy wybrać z rozwijalnego kalendarza.

Następnie w polu „SKŁADNIKI MIESZANKI” należy wskazać 15 składników mieszanki użytej do założenia Ogródka bioróżnorodności.



Uprawa: D Powierzchnia: 0,13 ha

Wariant ZRSK2327
7.2

Data rozpoczęcia zobowiązania ZRSK2327
2023-03-15

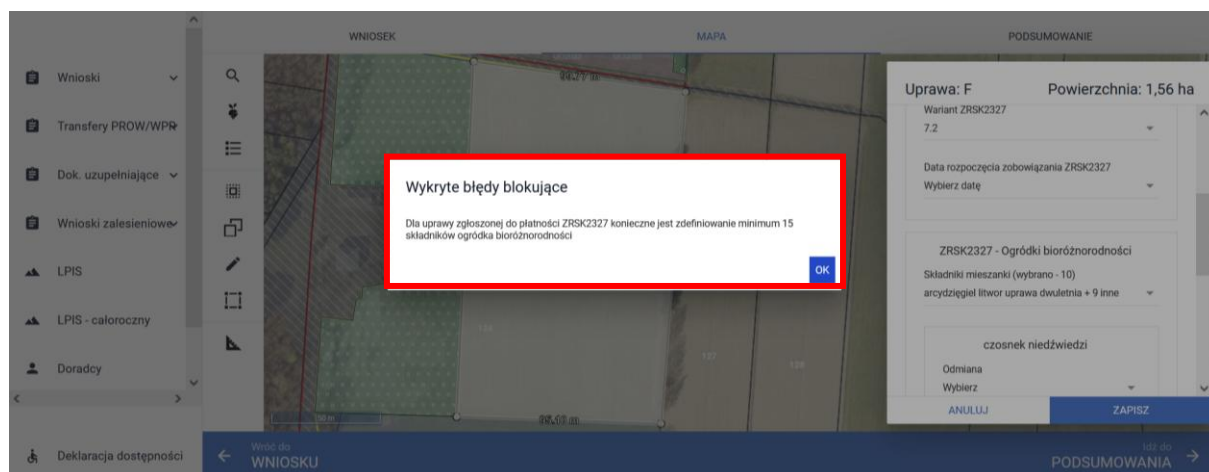
Składniki mieszanki (wybrano - 19)
anyż + 18 inne

Uwagi
0 / 450

ANULUJ ZAPISZ

W przypadku, kiedy ilość składników mieszanki będzie mniejsza niż 15, aplikacja zgłosi błąd blokujący o treści:

„Dla uprawy zgłoszonej do płatności ZRSK2327 konieczne jest zdefiniowanie minimum 15 składników ogródka bioróżnorodności.”



WNIOSEK MAPA PODSUMOWANIE

Wnioski
Transfery PROW/WPR
Dok. uzupełniające
Wnioski zalesieniowe
LPIS
LPIS - całoroczny
Doradcy
Deklaracja dostępności

Wnioś do WNIOSKU

Wykryte błędy blokujące

Dla uprawy zgłoszonej do płatności ZRSK2327 konieczne jest zdefiniowanie minimum 15 składników ogródka bioróżnorodności

OK

Uprawa: F Powierzchnia: 1,56 ha

Wariant ZRSK2327
7.2

Data rozpoczęcia zobowiązania ZRSK2327
Wybierz datę

ZRSK2327 - Ogródki bioróżnorodności
Składniki mieszanki (wybrano - 10)
arcydzięciel litwor uprawa dwuletnia + 9 inne

czosnek niedźwiedzi

Odmiana
Wybierz

ANULUJ ZAPISZ

Idź do PODSUMOWANIA

Następnie, należy przejść do zakładki „WNIOSEK” oraz w panelu Powierzchnie deklarowane (powierzchnie zgłoszone do płatności), należy zweryfikować dane zapisane podczas deklaracji uprawy Ogródki bioróżnorodności.

D Ogródki bioróżnorodności 0,44 ha ZRSK_2327 [MAPA](#)

Dodatkowe dane ZRSK2327
 Wariant ZRSK2327: 7.2
 Data rozpoczęcia zobowiązania ZRSK2327: 2026-03-02

ZRSK2327 - Ogródki bioróżnorodności
 Składniki mieszanki:

Roślina uprawna	Odmiana
centuria pospolita (tysiącznik) uprawa roczna	
drapacz lekarski	Nie dotyczy
fiołek trójbarwny	Nie dotyczy
komonica zwyczajna	Leo
mietlica pospolita	Liryka
sparceta (esparceta) siewna	Taja
soczewica jadalna (w tym z rośliną podporową)	Nie dotyczy
serdecznik pospolity	
rozpunka warzywna	
rajgras wyniosły	Median
rumianek pospolity	
rutwica lekarska	
jarmuż	
kalafior	
kalarepa	

W ramach deklaracji uprawy Ogródki bioróżnorodności dane szczegółowe powinny zawierać:

- ✓ Numer wariantu,
- ✓ Datę rozpoczęcia zobowiązania,
- ✓ Składniki mieszanki.

1.11. Deklaracja płatności rolno-środowiskowo-klimatycznej w ramach Interwencji 8. Ochrona torfowisk i obszarów podmokłych na gruntach użytkowanych rolniczo.

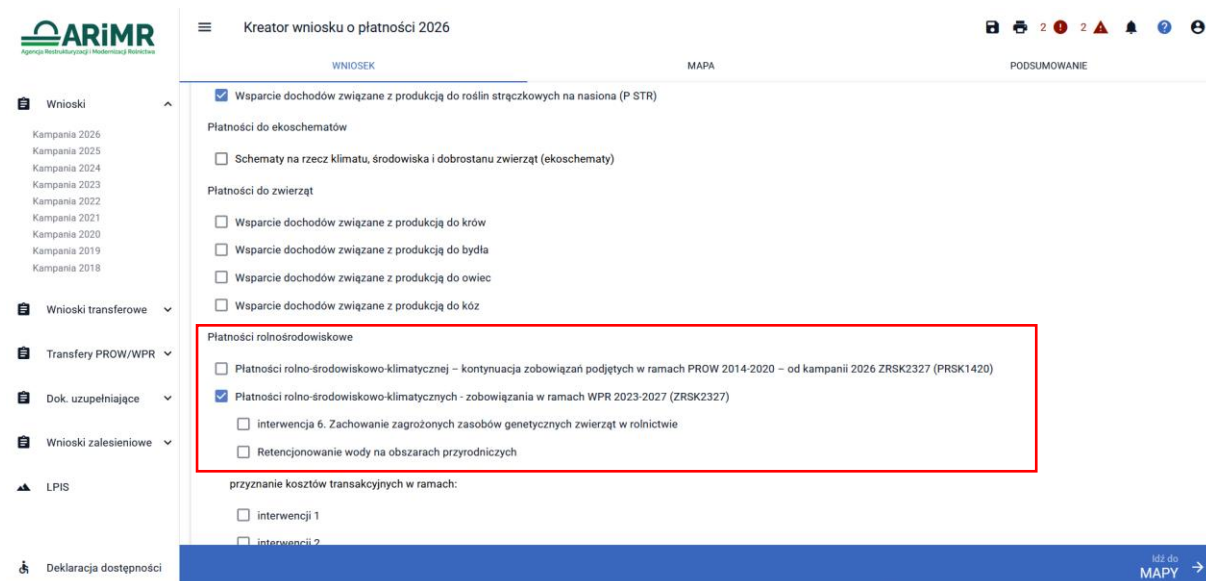
Nowa Interwencja wprowadzona od roku 2026, ma na celu ochronę torfowisk i obszarów podmokłych objętych normą GAEC 2. Dotyczy gruntów użytkowanych rolniczo, na których prowadzona jest działalność rolnicza, pozwalająca na zakwalifikowanie tych obszarów jako użytki rolne.

Płatności rolno-środowiskowo-klimatyczne w ramach Interwencji 8. Ochrona torfowisk i obszarów podmokłych na gruntach użytkowanych rolniczo przyznawane są do poniższych wariantów:

- a) **Wariant 8.1. Ochrona torfowisk i obszarów podmokłych na trwałych użytkach zielonych**
- b) **Wariant 8.2. Ochrona torfowisk i obszarów podmokłych na gruntach ornych,**
- c) **Wariant 8.3. Przekształcanie gruntów ornych w użytki zielone.**

Zobowiązania w ramach wariantów **8.1. i 8.2. są zobowiązaniami 1-rocznymi**, natomiast w ramach wariantu **8.3. zobowiązania są podejmowane na 5 lat.**

Deklarację płatności w zakresie Interwencji 8 Ochrona torfowisk i obszarów podmokłych na gruntach użytkowanych rolniczo należy rozpocząć od deklaracji „Płatności rolno-środowiskowo-klimatycznych – zobowiązania w ramach WPR 2023-2027 (ZRSK2327)” w zakładce „WNIOSEK”.



W kolejnym kroku należy przejść do zakładki „MAPA”, gdzie możliwe będzie wskazanie upraw do płatności rolno-środowiskowo-klimatycznych w ramach poszczególnych wariantów Interwencji 8.

W tym celu, należy na wybranej działce ewidencyjnej, narysować powierzchnię uprawy w oknie deklaracji, które jest dostępne po kliknięciu na narysowaną geometrię i wskazać rośliny, które są dotowane w ramach poszczególnych wariantów Interwencji 8 ZRSK2327.

Wariant 8.1 Ochrona torfowisk i obszarów podmokłych na trwałych użytkach zielonych - wariant ten można wybrać tylko i wyłącznie dla działek rolnych zadeklarowanych jako TUZ (trwałe użytki zielone).

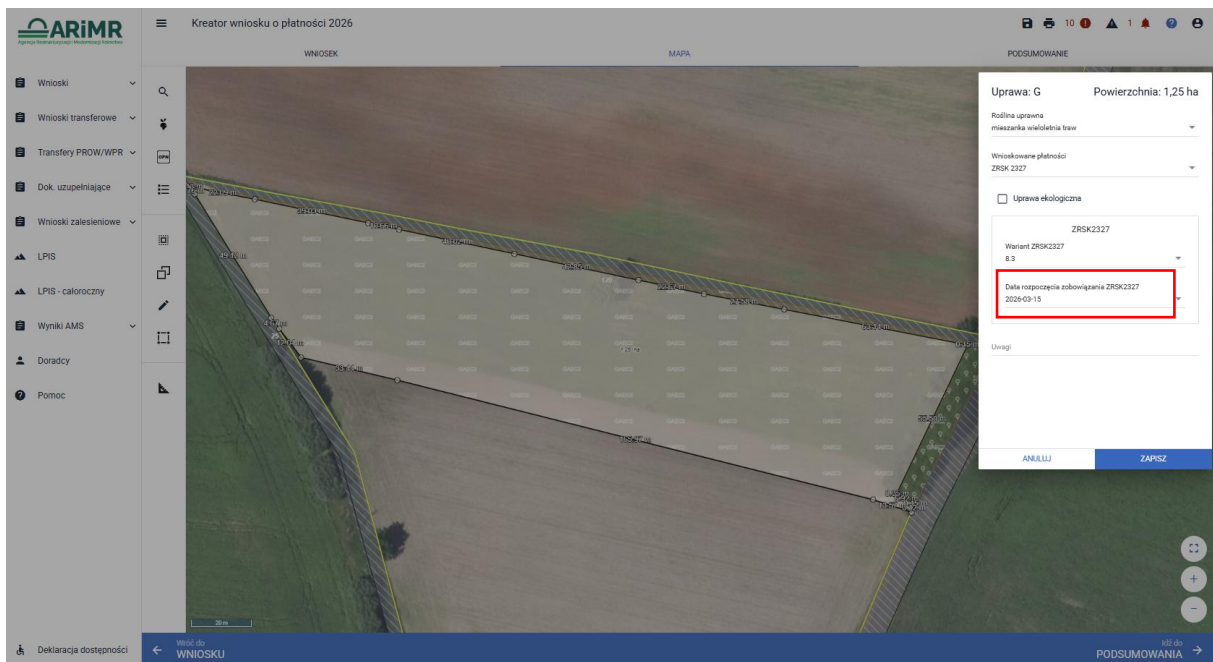


Wariant 8.2 Ochrona torfowisk i obszarów podmokłych na gruntach ornych - wariant można wybrać wyłącznie dla działek na których uprawiane są rośliny uprawne na gruntach ornych.

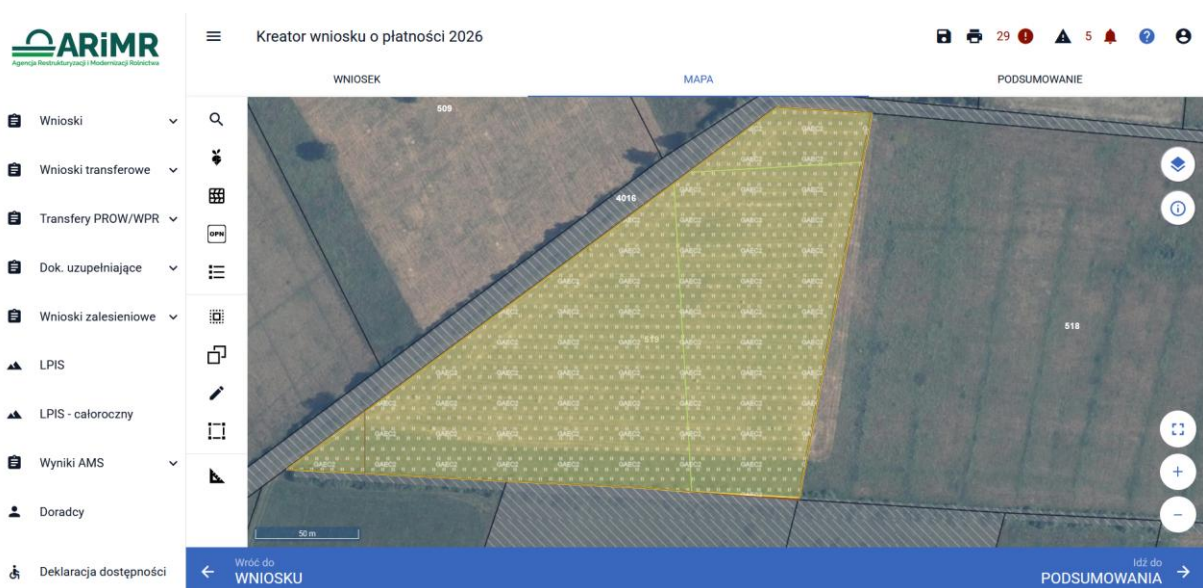
Wariant 8.3 Przekształcenie gruntów ornych w użytki zielone – wariant można realizować wyłącznie na gruntach, na których są uprawiane trawy lub inne rośliny pastewne, czyli wybór tego wariantu jest możliwy wyłącznie w przypadku zadeklarowania na działce rolnej następujących roślin uprawnych:

- 1) łąka przemianna,
- 2) mieszanka jednoroczna traw,
- 3) mieszanka jednoroczna traw z bobowatymi drobnonasiennymi,
- 4) mieszanka wieloletnia traw,
- 5) mieszanka wieloletnia traw z bobowatymi drobnonasiennymi,
- 6) pastwisko przemienne,
- 7) trawa lub inne pastewne rośliny zielne,
- 8) trawy jednoroczne na gruntach ornych,
- 9) trawy na gruntach ornych,
- 10) trawy na ugorze,
- 11) trawy wieloletnie na gruntach ornych.

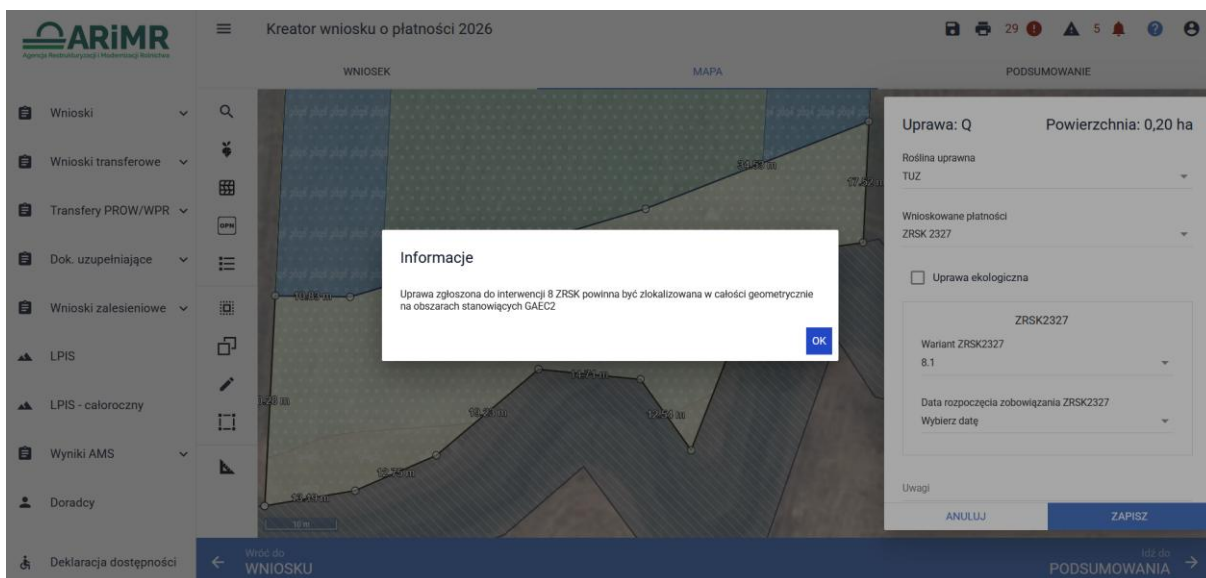
Następnie należy wskazać datę rozpoczęcia zobowiązania ZRSK2327 w ramach Interwencji 8 – 15.03.2026 r.



Należy pamiętać, że działka musi być objęta normą GAEC 2 (z tolerancją do 10%). Warstwa GAEC 2 jest wyświetlana automatycznie, zatem rolnik nie musi jej dodatkowo wyświetlać.



W przypadku, gdy zadeklarowana działka nie będzie położona w całości na warstwie GAEC 2, aplikacja wyświetli informację o treści:



Należy mieć na uwadze, że błąd ten zgłaszany jest nawet w przypadku, gdy obszar poza warstwą GAEC2 nie przekracza 10% powierzchni działki rolnej.

Po zamknięciu komunikatu na mapie, zadeklarowane dane zostaną zapisane.

1.12. Wykaz załączników do wniosku o przyznanie „Płatności rolno-środowiskowo-klimatycznych – zobowiązania w ramach WPR 2023-2027 (ZRSK2327)” oraz innych dokumentów składanych w trakcie prowadzonego postępowania.

Nazwa dokumentu	Dodatkowe informacje	Symbol dokumentu
Załączniki do wniosku		
Oświadczenie współposiadacza o wyrażeniu zgody na przyznanie rolnikowi płatności bezpośrednich lub przejściowego wsparcia krajowego lub płatności ONW lub płatności rolno-środowiskowo-klimatycznych w ramach WPR 2023-2027 lub płatności ekologicznych w ramach WPR 2023-2027 lub płatności rolno-środowiskowo-klimatycznej w ramach PROW 2014-2020	Załącznik składany w przypadku, gdy co najmniej jedna działka referencyjna lub jedna powierzchnia deklarowana do płatności jest przedmiotem współposiadania. Oświadczenie jest składane dla każdego współposiadacza oddzielnie, natomiast nie jest składane, jeżeli współposiadaczem jest małżonek wnioskującego o płatność.	O-1/1001
Oświadczenie o liczbie członków spółdzielni, oraz Oświadczenie o poddaniu się badaniu lustracyjnemu, albo Oświadczenie podmiotu przeprowadzającego badanie lustracyjne, o poddaniu się danej spółdzielni produkcji rolnej albo spółdzielni rolników temu badaniu, lub Inny dokument potwierdzający, że dana spółdzielnia produkcji rolnej albo spółdzielnia rolników poddała się temu badaniu	Załączniki składane w przypadku, jeżeli wniosek o przyznanie płatności rolno-środowiskowo-klimatycznych (WPR 23/27) dotyczy wariantów Interwencji 2 i jest składany przez spółdzielnię. Załączniki (inne niż dokumenty zewnętrzne) generowane automatycznie w aplikacji eWniosekPlus.	- - Dokument zewnętrzny Dokument zewnętrzny
Oświadczenie, zawierające wskazanie zwierząt, jakie zostały zakwalifikowane do programu ochrony zasobów genetycznych ras lokalnych, potwierdzone przez Instytut Zootechniki: <ul style="list-style-type: none"> ▪ dla krów ▪ dla kłaczy ▪ dla loch ▪ dla owiec matek ▪ kóz matek 	Załącznik składany w przypadku deklaracji we wniosku dowolnego wariantu Interwencji 6.	WB-1/1004 (bydło) WK-1/1004 (klacze) WG-1/1004 (ogierzy) WL-1/1004 (świnie) WO-1/1004 (owce) WC-1/1004 (kozy)
Oświadczenie o lokalnych rasach zwierząt gospodarskich	Załącznik składany w przypadku deklaracji we wniosku dowolnego wariantu Interwencji 6.	-

	Załącznik generowany automatycznie w aplikacji eWniosekPlus.	
Dokumenty składane w trakcie postępowania – do 9 czerwca 2026 r.		
Oświadczenie o uzupełnieniu lub poprawieniu planu działalności rolnośrodowiskowej	Dokument składany, jeżeli w kampanii 2025 stwierdzono, że plan działalności rolnośrodowiskowej jest niekompletny lub jest niezgodny z informacjami przekazanymi we wniosku i załącznikami do niego. Dokument składany również dla zobowiązań podjętych w roku 2025, jeżeli w kampanii 2025 stwierdzono, że grunty zadeklarowane przez rolnika lub zarządcę w ramach wariantów Interwencji 1 lub Interwencji 3, nie są położone na obszarze Natura 2000, dla którego zostały ustanowione plan ochrony lub plan zadań ochronnych, natomiast Agencja ustaliła, że grunty te są położone na obszarze Natura 2000, dla którego zostały ustanowione plan ochrony lub plan zadań ochronnych.	O-4/1004
Dokumenty składane w trakcie postępowania – do 31 lipca 2026 r.		
Dokument potwierdzający zakup kwalifikowanego materiału siewnego lub materiału siewnego kategorii standard roślin odmian regionalnych lub odmian amatorskich wpisanych do krajowego rejestru lub odmian marginalnych gatunków roślin rolniczych	Dokument składany w roku, w którym została rozpoczęta w ramach wariantu 5.1 uprawa rośliny danej odmiany regionalnej lub odmiany amatorskiej wpisanych do krajowego rejestru lub odmiany marginalnych gatunków roślin rolniczych oraz w czwartym roku uprawy w ramach wariantu 5.1 rośliny danej odmiany regionalnej lub odmiany amatorskiej wpisanych do krajowego rejestru lub odmiany marginalnych gatunków roślin rolniczych (nie dotyczy odmian regionalnych i odmian amatorskich wpisanych do krajowego rejestru oraz odmian marginalnych gatunków roślin rolniczych, które są bylinami).	Dokument zewnętrzny
Dokument potwierdzający zakup kwalifikowanego materiału siewnego lub materiału siewnego kategorii standard roślin odmian regionalnych lub odmian amatorskich wpisanych do krajowego rejestru lub odmian marginalnych gatunków roślin rolniczych	Dokument składany w roku, w którym została rozpoczęta w ramach wariantu 7.2 uprawa rośliny danej odmiany regionalnej lub odmiany amatorskiej wpisanych do krajowego rejestru lub odmiany marginalnych gatunków roślin rolniczych oraz w czwartym roku uprawy w ramach wariantu 7.2 rośliny danej odmiany regionalnej lub odmiany amatorskiej wpisanych do krajowego rejestru lub odmiany marginalnych gatunków roślin rolniczych (nie dotyczy odmian regionalnych i odmian amatorskich wpisanych do krajowego rejestru oraz odmian	Dokument zewnętrzny

	marginalnych gatunków roślin rolniczych, które są bylinami).	
Kopia protokołu przekazania materiału siewnego przez bank genów	Dokument składany, jeżeli w ramach wariantu 7.2 jest prowadzona uprawa roślin gatunków, które były uprawiane na terytorium Rzeczypospolitej Polskiej, a nie są uprawiane na tym terytorium, których materiał siewny został pozyskany z kolekcji banków genów, w tym ich odmian, form, populacji lub genotypów, w przypadku, gdy wniosek dotyczy roku, w którym została rozpoczęta w ramach tego wariantu uprawa tych roślin.	Dokument zewnętrzny
Kopie stron planu działalności rolnośrodowiskowej zawierające: <ul style="list-style-type: none"> ✓ dane rolnika/ zarządcy, dane doradcy rolnośrodowiskowego, dane eksperta przyrodniczego (jeśli plan działalności został sporządzony również przy udziale eksperta przyrodniczego), ✓ wykaz działek rolnych/działek przyrodniczych objętych zobowiązaniem rolno-środowiskowo-klimatycznym, a w przypadku wariantów Interwencji 5 - wielkość obszaru objętego zobowiązaniem, ✓ informacje o realizowanych zobowiązaniach rolno-środowiskowo-klimatycznych, ✓ lata realizacji zobowiązania rolno-środowiskowo-klimatycznego 	Dokument składany w pierwszym roku realizacji wszystkich Interwencji płatności rolno-środowiskowo-klimatycznych, z wyjątkiem Interwencji 6. Dokument składany także w przypadku zmiany w planie działalności informacji o realizowanych przez rolnika lub zarządcę zobowiązaniach rolno-środowiskowo-klimatycznych w ramach interwencji lub wariantów interwencji, z wyjątkiem Interwencji 6, w formie wykazu, lub zmiany w planie działalności wynikającej z podjęcia nowego zobowiązania. Dokument składany w roku, w którym nastąpiły ww. zmiany.	Dokument zewnętrzny
Kopie stron planu działalności rolnośrodowiskowej zawierające: <ul style="list-style-type: none"> ✓ oświadczenie eksperta przyrodniczego dotyczące działek rolnych/działek przyrodniczych o stwierdzeniu występowania siedliska przyrodniczego lub siedliska lęgowego ptaków, braku potrzeby sporządzenia dokumentacji przyrodniczej oraz sprzeczności wymogów realizowanego wariantu z działaniami obowiązkowymi lub fakultatywnymi określonymi w PO albo w PZO ustanowionymi dla danego obszaru Natura 2000 	Kopie stron planu składane w pierwszym roku realizacji zobowiązania w ramach wariantów Interwencji 1 i 2.	Dokument zewnętrzny

<p>Kopie stron planu działalności rolnośrodowiskowej zawierające:</p> <ul style="list-style-type: none"> ✓ oświadczenie doradcy rolnośrodowiskowego dotyczące działek rolnych, że cała działka rolna, do której rolnik ubiega się o przyznanie płatności rolnośrodowiskowo-klimatycznej w ramach Interwencji 3, znajduje się poza granicami warstw cyfrowych GIOŚ lub warstw cyfrowych GDOŚ lub obszarem wdrażania działań ochronnych obligatoryjnych lub fakultatywnych dla dubelta lub wodniczki określonych w PO albo w PZO ustanowionych dla danego obszaru Natura 2000 oraz, że wymogi realizowanego zobowiązania rolnośrodowiskowo-klimatycznego są sprzeczne z działaniami obligatoryjnymi lub fakultatywnymi określonymi w PO albo w PZO ustanowionymi dla danego obszaru Natura 2000 	<p>Kopie stron planu składane w pierwszym roku realizacji zobowiązania w ramach Interwencji 3.</p>	<p>Dokument zewnętrzny</p>
<p>Kopie stron planu działalności rolnośrodowiskowej zawierające:</p> <ul style="list-style-type: none"> ✓ informacje o wymogach w ramach realizowanego zobowiązania rolnośrodowiskowo-klimatycznego, w tym także tych doprecyzowanych przez eksperta przyrodniczego lub doradcę rolnośrodowiskowego 	<p>Kopie stron planu składane w roku, w którym, określono wymogi lub w roku, w którym ulegną zmianie wymogi w trakcie kolejnego roku realizacji zobowiązania w ramach wariantów Interwencji 1, 2 lub Interwencji 3. Kopie stron planu zawierają wymogi w ramach realizowanego zobowiązania rolnośrodowiskowo-klimatycznego, w tym także te doprecyzowane przez eksperta przyrodniczego (w przypadku Interwencji 1 i 2) lub doradcę rolnośrodowiskowego (w przypadku Interwencji 3). Poprawione kopie stron planu składane, gdy ekspert przyrodniczy lub doradca rolnośrodowiskowy w oświadczeniu wskazali, że grunty zadeklarowane przez rolnika lub zarządcę w ramach zobowiązania rolnośrodowiskowo-klimatycznego nie są położone na obszarze Natura 2000, dla którego zostały ustanowione plan ochrony albo plan zadań ochronnych, a Agencja ustali w pierwszym roku realizacji tego zobowiązania, że te grunty są położone na obszarze Natura 2000, dla którego zostały ustanowione plan ochrony albo plan zadań ochronnych.</p>	<p>Dokument zewnętrzny</p>

<p>Kopia pisemnego potwierdzenia regionalnego dyrektora ochrony środowiska, który sprawuje nadzór nad danym obszarem Natura 2000, że dany wariant Interwencji 1 może być realizowany</p>	<p>Dokument składany, jeżeli wymogi realizowanego wariantu są sprzeczne z działaniami ochronnymi obligatoryjnymi lub fakultatywnymi określonymi w planie ochrony lub w planie zadań ochronnych dla danego obszaru Natura 2000 - w przypadku wariantów Interwencji 1.</p> <p>Dokument składany także w przypadku, gdy ekspert przyrodniczy w swoim oświadczeniu w planie działalności wskazał, że grunty zadeklarowane przez rolnika lub zarządcę w ramach zobowiązania rolno-środowiskowo-klimatycznego nie są położone na obszarze Natura 2000, dla którego zostały ustanowione plan ochrony albo plan zadań ochronnych, a Agencja ustali w pierwszym roku realizacji tego zobowiązania, że te grunty są położone na obszarze Natura 2000, dla którego zostały ustanowione plan ochrony albo plan zadań ochronnych.</p>	<p>Dokument zewnętrzny</p>
<p>Kopia pisemnego potwierdzenia regionalnego dyrektora ochrony środowiska, który sprawuje nadzór nad danym obszarem Natura 2000, że dany wariant (1.7-1.10) może być realizowany</p>	<p>Dokument składany, w przypadku realizacji wariantów 1.7-1.10, jeżeli dla specjalnego obszaru ochrony siedlisk (SOO) lub obszaru mającego znaczenie dla Wspólnoty, które nie są obszarami specjalnej ochrony ptaków (OSO), nie zostały ustanowione plan ochrony albo plan zadań ochronnych - w przypadku wariantów 1.7-1.10.</p>	<p>Dokument zewnętrzny</p>
<p>Kopia pisemnego potwierdzenia regionalnego dyrektora ochrony środowiska, który sprawuje nadzór nad danym obszarem Natura 2000, że dany wariant Interwencji 1 inny niż wariant 1.10 (derkacz) może być realizowany</p>	<p>Dokument składany, jeżeli na obszarze, który w pierwszym roku realizacji tego zobowiązania znajduje się w granicach zasięgu występowania derkacza lub obszaru wdrażania działań ochronnych obligatoryjnych lub fakultatywnych dla derkacza określonych w planie ochrony albo w planie zadań ochronnych ustanowionych dla danego obszaru Natura 2000, objętych warstwami cyfrowymi opracowanymi przez GDOŚ, jest realizowany wariant Interwencji 1 inny niż wariant 1.10 (derkacz).</p>	<p>Dokument zewnętrzny</p>
<p>Kopia pisemnego potwierdzenia regionalnego dyrektora ochrony środowiska, który sprawuje nadzór nad danym obszarem Natura 2000, że dany wariant Interwencji 1 inny niż wariant 1.8 (w przypadku dubelta) lub 1.9 (wodniczka) może być realizowany</p>	<p>Dokument składany, jeżeli na obszarze, który w pierwszym roku realizacji tego zobowiązania znajduje się w granicach warstw cyfrowych GIOŚ i nie stanowi obszaru wdrażania działań ochronnych obligatoryjnych lub fakultatywnych dla dubelta lub wodniczki określonych w planie ochrony albo w planie zadań ochronnych ustanowionych dla danego obszaru Natura 2000 w ich brzmieniu obowiązującym w dniu 15 marca tego roku, jest realizowany wariant</p>	<p>Dokument zewnętrzny</p>

	Interwencji 1 inny niż warianty 1.8 (w zakresie ochrony siedlisk lęgowych dubelta) lub 1.9 (wodniczka).	
Kopia pisemnego potwierdzenia regionalnego dyrektora ochrony środowiska, który sprawuje nadzór nad danym obszarem Natura 2000, że Interwencja 3 może być realizowana	Dokument składany, jeżeli wymogi realizowanej Interwencji 3 są sprzeczne z ustanowionymi dla danego obszaru Natura 2000 działaniami obligatoryjnymi lub fakultatywnymi określonymi w planie ochrony lub w planie zadań ochronnych - w przypadku Interwencji 3. Dokument składany także w przypadku, gdy doradca rolnośrodowiskowy w swoim oświadczeniu w planie działalności wskazał, że grunty zadeklarowane przez rolnika lub zarządcę w ramach zobowiązania rolno-środowiskowo-klimatycznego nie są położone na obszarze Natura 2000, dla którego zostały ustanowione plan ochrony albo plan zadań ochronnych, a Agencja ustali w pierwszym roku realizacji tego zobowiązania, że te grunty są położone na obszarze Natura 2000, dla którego zostały ustanowione plan ochrony albo plan zadań ochronnych.	Dokument zewnętrzny
Kopia pisemnego potwierdzenia regionalnego dyrektora ochrony środowiska, który sprawuje nadzór nad danym obszarem Natura 2000, że Interwencja 3 może być realizowana	Dokument składany, jeżeli dla specjalnego obszaru ochrony siedlisk (SOO) lub obszaru mającego znaczenie dla Wspólnoty, które nie są obszarami specjalnej ochrony ptaków (OSO), nie zostały ustanowione plan ochrony albo plan zadań ochronnych - w przypadku Interwencji 3.	Dokument zewnętrzny
Kopie stron planu działalności rolnośrodowiskowej zawierające: ✓ poprawione oświadczenie eksperta przyrodniczego dotyczące działek rolnych/działek przyrodniczych o stwierdzeniu występowania siedliska przyrodniczego lub siedliska lęgowego ptaków, braku potrzeby sporządzenia dokumentacji przyrodniczej oraz sprzeczności wymogów realizowanego wariantu z działaniami obligatoryjnymi lub fakultatywnymi określonymi w PO albo w PZO ustanowionymi dla danego obszaru Natura 2000	Poprawione kopie stron planu składane w przypadku gdy ekspert przyrodniczy w oświadczeniu wskazał, że grunty zadeklarowane przez rolnika lub zarządcę w ramach zobowiązania rolno-środowiskowo-klimatycznego nie są położone na obszarze Natura 2000, dla którego zostały ustanowione plan ochrony albo plan zadań ochronnych, a Agencja ustali w pierwszym roku realizacji tego zobowiązania, że te grunty są położone na obszarze Natura 2000, dla którego zostały ustanowione plan ochrony albo plan zadań ochronnych.	Dokument zewnętrzny
Kopie stron planu działalności rolnośrodowiskowej zawierające: ✓ poprawione oświadczenie doradcy rolnośrodowiskowego dotyczące działek rolnych, że cała działka	Poprawione kopie stron planu składane gdy doradca rolnośrodowiskowy w oświadczeniu wskazał, że grunty zadeklarowane przez rolnika lub zarządcę w ramach zobowiązania rolno-środowiskowo-	Dokument zewnętrzny

<p>rolna, do której rolnik ubiega się o przyznanie płatności rolno-środowiskowo-klimatycznej w ramach Interwencji 3, znajduje się poza granicami warstw cyfrowych GIOŚ lub warstw cyfrowych GDOŚ lub obszarem wdrażania działań ochronnych obligatoryjnych lub fakultatywnych dla dubelta lub wodniczki określonych w PO albo w PZO ustanowionych dla danego obszaru Natura 2000 oraz, że wymogi realizowanego zobowiązania rolno-środowiskowo-klimatycznego są sprzeczne z działaniami obligatoryjnymi lub fakultatywnymi określonymi w PO albo w PZO ustanowionymi dla danego obszaru Natura 2000</p>	<p>klimatycznego nie są położone na obszarze Natura 2000, dla którego zostały ustanowione plan ochrony albo plan zadań ochronnych, a Agencja ustali w pierwszym roku realizacji tego zobowiązania, że te grunty są położone na obszarze Natura 2000, dla którego zostały ustanowione plan ochrony albo plan zadań ochronnych.</p>	
<p>Kopie stron planu działalności rolnośrodowiskowej zawierające: ✓ poprawione informacje o wymogach w ramach realizowanego zobowiązania rolno-środowiskowo-klimatycznego, w tym także tych doprecyzowanych przez eksperta przyrodniczego lub doradcę rolnośrodowiskowego</p>	<p>Poprawione kopie stron planu składane, gdy ekspert przyrodniczy lub doradca rolnośrodowiskowy w oświadczeniu wskazali, że grunty zadeklarowane przez rolnika lub zarządcę w ramach zobowiązania rolno-środowiskowo-klimatycznego nie są położone na obszarze Natura 2000, dla którego zostały ustanowione plan ochrony albo plan zadań ochronnych, a Agencja ustali w pierwszym roku realizacji tego zobowiązania, że te grunty są położone na obszarze Natura 2000, dla którego zostały ustanowione plan ochrony albo plan zadań ochronnych.</p>	<p>Dokument zewnętrzny</p>
<p>Dokumenty składane w trakcie postępowania – do 30 września 2026 r.</p>		
<p>Zaświadczenie o udostępnieniu samca w celu pozyskania nasienia</p>	<p>Dokument składany w przypadku ubiegania się o dodatkową płatność do buhaja, w przypadku realizacji zobowiązania w ramach wariantu: 6.1.1. Zachowanie lokalnych ras bydła – użytkowanie mleczne lub wariantu 6.1.2. Zachowanie lokalnych ras bydła – użytkowanie mięsne.</p>	<p>ZUS-1/1004</p>
<p>Dokumenty składane w trakcie postępowania – do 2 listopada 2026 r. (31 października przypada w sobotę)</p>		
<p>Świadectwo oceny laboratoryjnej materiału siewnego odmian regionalnych lub odmian amatorskich wpisanych do krajowego rejestru, lub odmian marginalnych z gatunków roślin rolniczych, lub</p>	<p>Dokument składany w przypadku wytwarzania materiału siewnego w ramach wariantu 5.2 z uprawy roślin regionalnych odmian amatorskich wpisanych do krajowego rejestru, lub odmian marginalnych z gatunków roślin rolniczych</p>	<p>Dokument zewnętrzny</p>

<p>Informacja o wynikach badania materiału siewnego uzyskanego z roślin uprawianych w tym roku, lub</p> <p>Oświadczenie o posiadaniu plantacji nasiennej rośliny dwuletniej lub rośliny będącej byliną</p>	<p>wymienionych w ust. 3 pkt 1 załącznika nr 4 do rozporządzenia. Dokument składany w przypadku wytworzenia materiału siewnego w ramach wariantu 5.2 z roślin gatunków rzadko uprawianych roślin rolniczych i warzywnych wymienionych w ust. 3 pkt 2 załącznika nr 4 do rozporządzenia.</p> <p>Dokument składany w ramach wariantu 5.2 w przypadku deklaracji roślin dwuletnich lub bylin, w pierwszym roku uprawy tych roślin.</p>	<p>Dokument zewnętrzny</p> <p>O-3/1004</p>
--	---	--