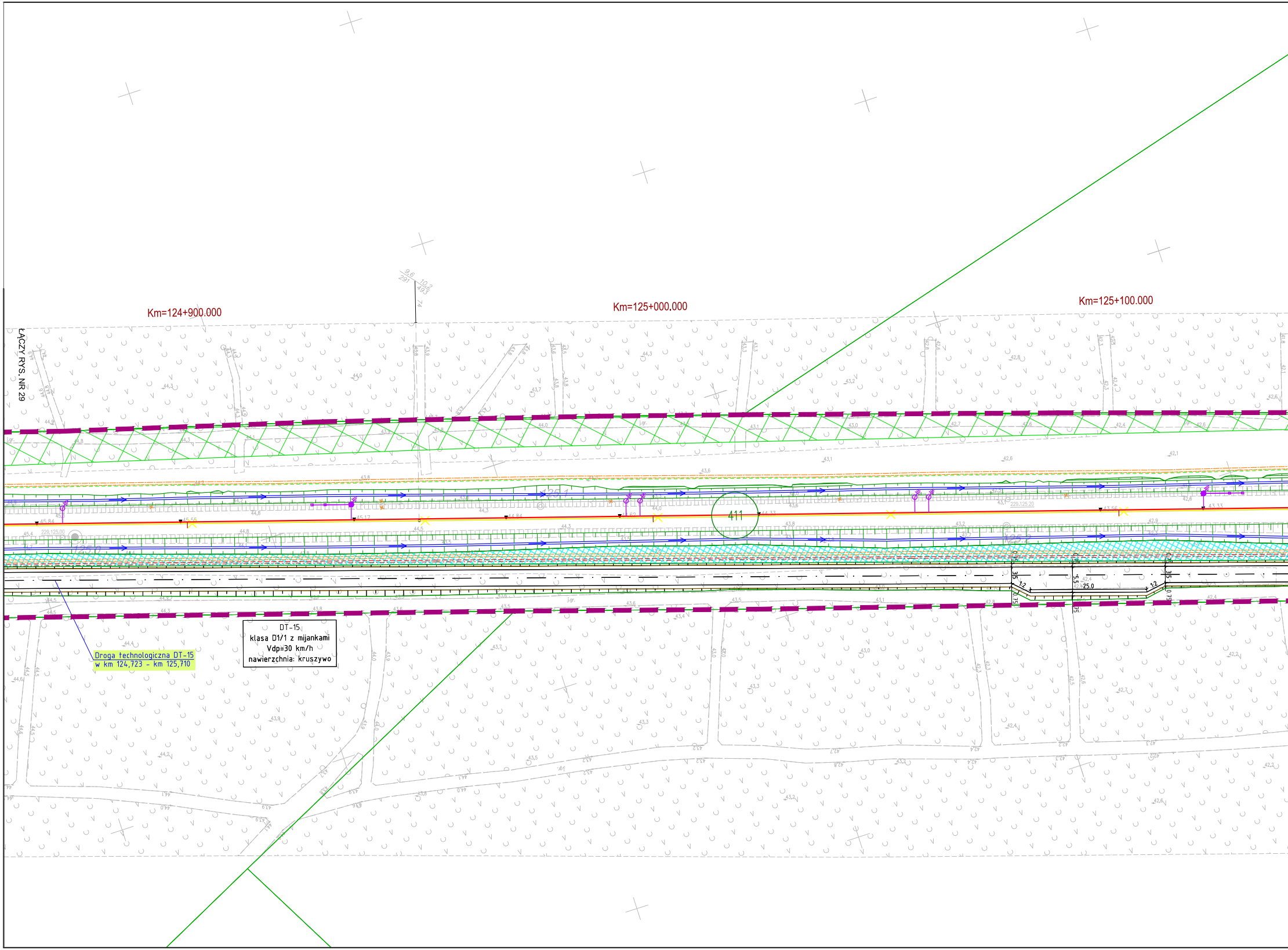

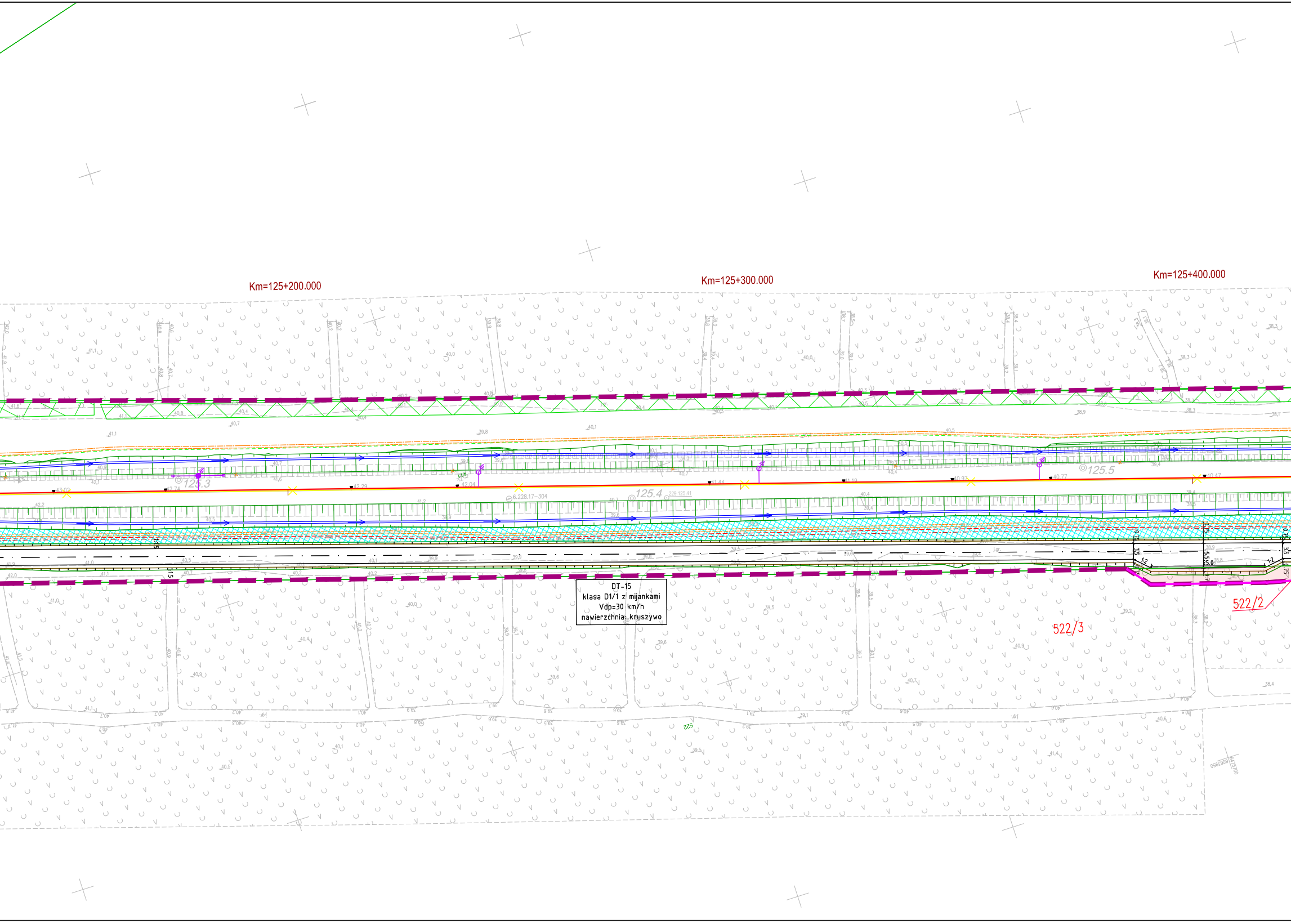

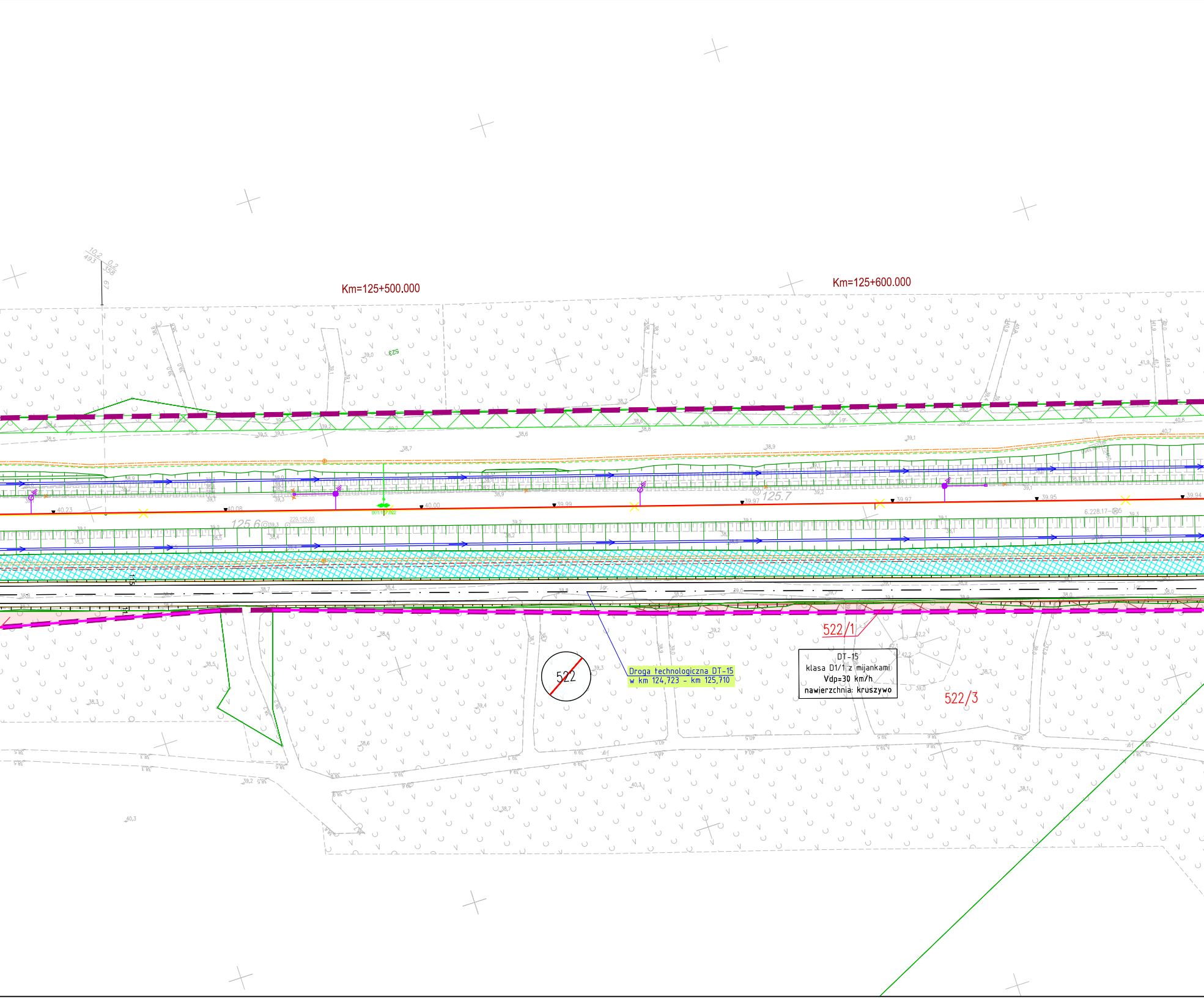

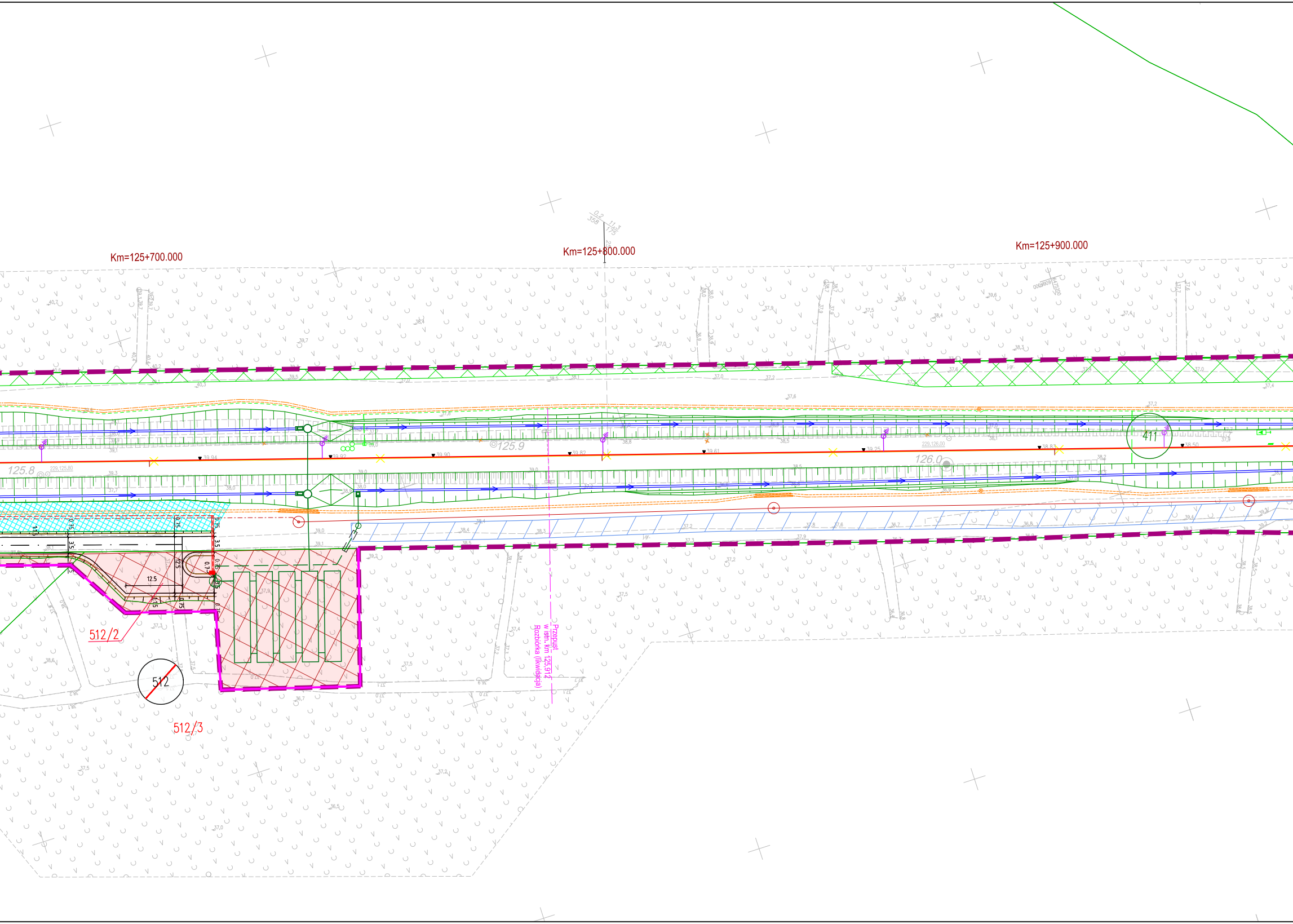

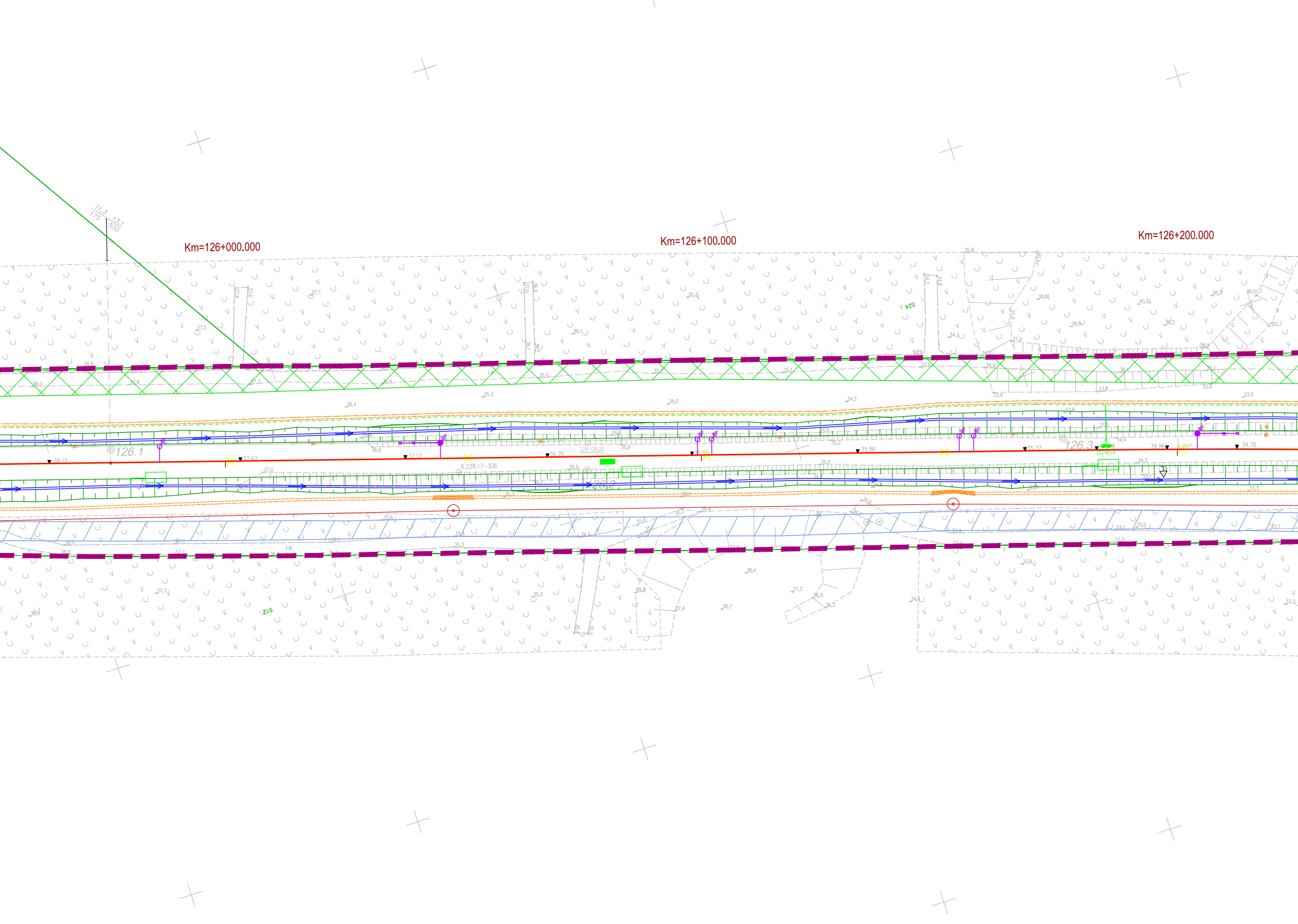

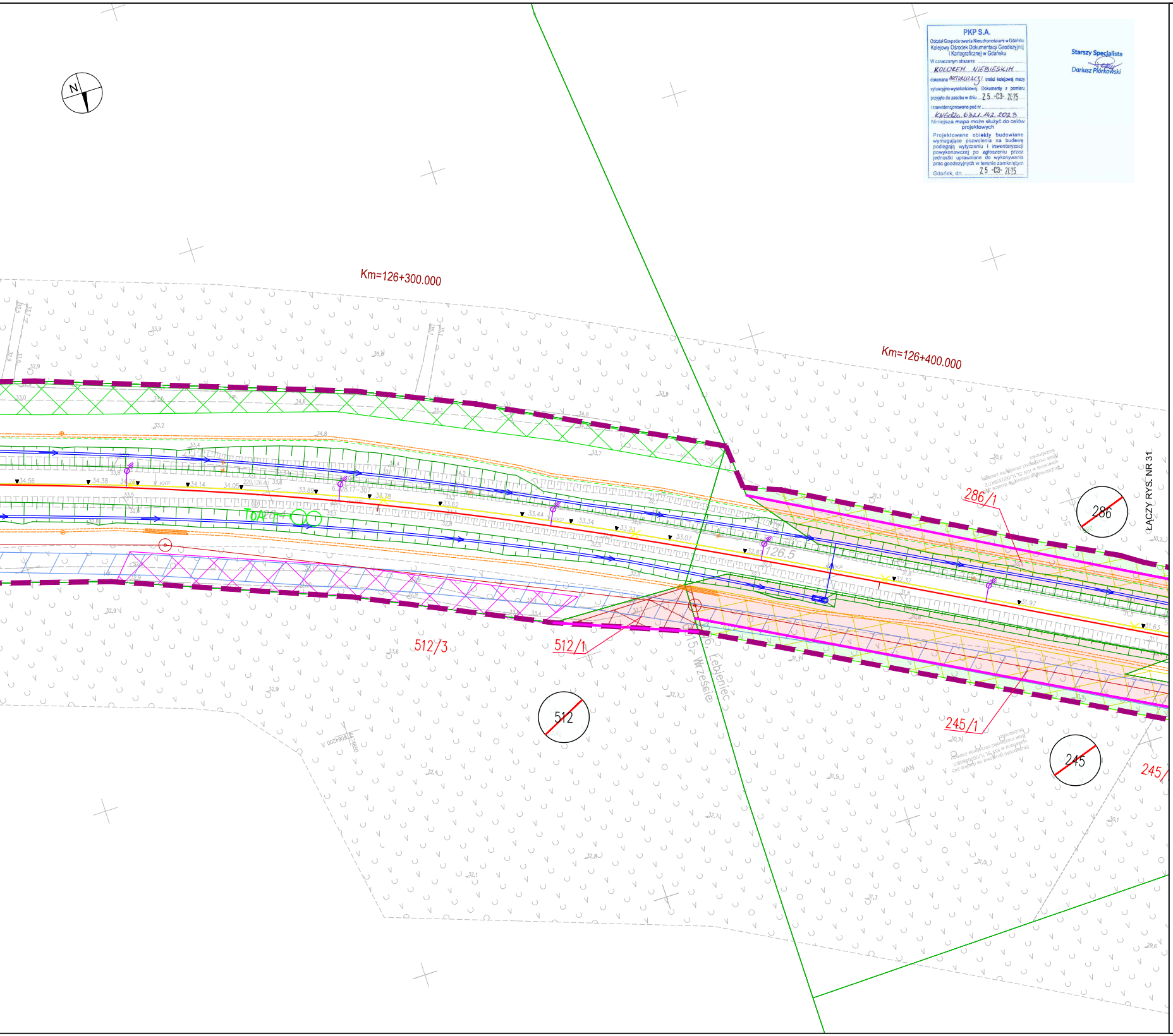

PKP S.A.
Oddział Gospodarowania Nieruchomościami w Gdańsku
Kolejowy Ośrodek Dokumentacji Geodezyjnej i Kartograficznej w Gdańsku
W oznaczonym obszarze KOLOREM NIEBIESKIM
dokonano AKTUALIZACJI treści kolejowej mapy sytuacyjno-wysokościowej. Dokumenty z pomiaru przyjęto do zasobu w dniu 25 -03- 2025
i zaewidencjonowano pod nr KNGd2a.6321.142.2023
Niniejsza mapa może służyć do celów projektowych
Projektowane obiekty budowlane wymagające pozwolenia na budowę podlegają wytyczeniu i inwentaryzacji powykonawczej po zgłoszeniu przez jednostki uprawnione do wykonywania prac geodezyjnych w terenie zamkniętym
Gdańsk, dn. 25 -03- 2025

Starszy Specjalista
Dariusz Piórkowski

Mapa sytuacyjno - wysokościowa do celów projektowych
SKALA: 1 : 500
Arkusz 7 z 16
Układ współrzędnych płaskich: PUWG 2000/6
Układ wysokościowy: PL-EVRF2007-NH
OBIEKT: linia 229 Pruszcz Gdański - Łeba
Stacja/Szlak: szlak Wrzeście - Łeba
Kilometraż trasy: 121.532 - 127.529, 131.514 - 133.040
Zakres aktualizacji mapy:
Województwo: pomorskie
Powiat: lęborski
Jedn. ewid.: Wicko[220805_2]
Obręb: Wrzeście [220805_2.0015], Łebieniec[220805_2.0006]
Numery działek terenu zamkniętego PKP: 411
Mapa do celów projektowych sporządzono przy wykorzystaniu:
1. Mapy zasadniczej z zasobu KODGiK
2. Mapy zasadniczej z zasobu PODGiK
3. Pomiaru uzupełniającego
4. Wywiadów branżowych

MULTICONSULT POLSKA
Spółka z o. o.
ul. Bonifraterska 17
00-203 Warszawa
NIP 526-000-97-85
REGON 010212148
(Jednostka wykonawstwa geodezyjnego)
Wykonano w ramach roboty geodezyjnej:
KNGd2a.6321.142.2023
Kierownik jednostki wykonawstwa geodezyjnego:
Piotr Szustak
geodeta upr. nr 22907
GEODETA UPRAWNIONY
mgr inż. Piotr Szustak
Upr. nr 22907 Zakres I,IV
Data sporządzenia: 10.2024

Mapa sytuacyjno - wysokościowa do celów projektowych
SKALA: 1 : 500
Arkusz 9 z 16
Układ współrzędnych płaskich: PUWG 2000/6
Układ wysokościowy: PL-EVRF2007-NH
OBIEKT: linia 229 Pruszcz Gdański - Łeba
Stacja/Szlak: szlak Wrzeście - Łeba
Kilometraż trasy: 121.532 - 127.529, 131.514 - 133.040
Zakres aktualizacji mapy:
Województwo: pomorskie
Powiat: lęborski
Jedn. ewid.: Wicko[220805_2]
Obręb: Wrzeście [220805_2.0015], Łebieniec[220805_2.0006]
Numery działek terenu zamkniętego PKP: 411
Mapa do celów projektowych sporządzono przy wykorzystaniu:
1. Mapy zasadniczej z zasobu KODGiK
2. Mapy zasadniczej z zasobu PODGiK
3. Pomiaru uzupełniającego
4. Wywiadów branżowych

MULTICONSULT POLSKA
Spółka z o. o.
ul. Bonifraterska 17
00-203 Warszawa
NIP 526-000-97-85
REGON 010212148
(Jednostka wykonawstwa geodezyjnego)
Wykonano w ramach roboty geodezyjnej:
KNGd2a.6321.142.2023
Kierownik jednostki wykonawstwa geodezyjnego:
Piotr Szustak
geodeta upr. nr 22907
GEODETA UPRAWNIONY
mgr inż. Piotr Szustak
Upr. nr 22907 Zakres I,IV
Data sporządzenia: 10.2024

Mapa sytuacyjno - wysokościowa do celów projektowych
SKALA: 1 : 500
Arkusz 8 z 16
Układ współrzędnych płaskich: PUWG 2000/6
Układ wysokościowy: PL-EVRF2007-NH
OBIEKT: linia 229 Pruszcz Gdański - Łeba
Stacja/Szlak: szlak Wrzeście - Łeba
Kilometraż trasy: 121.532 - 127.529, 131.514 - 133.040
Zakres aktualizacji mapy:
Województwo: pomorskie
Powiat: lęborski
Jedn. ewid.: Wicko[220805_2]
Obręb: Wrzeście [220805_2.0015], Łebieniec[220805_2.0006]
Numery działek terenu zamkniętego PKP: 411
Mapa do celów projektowych sporządzono przy wykorzystaniu:
1. Mapy zasadniczej z zasobu KODGiK
2. Mapy zasadniczej z zasobu PODGiK
3. Pomiaru uzupełniającego
4. Wywiadów branżowych

MULTICONSULT POLSKA
Spółka z o. o.
ul. Bonifraterska 17
00-203 Warszawa
NIP 526-000-97-85
REGON 010212148
(Jednostka wykonawstwa geodezyjnego)
Wykonano w ramach roboty geodezyjnej:
KNGd2a.6321.142.2023
Kierownik jednostki wykonawstwa geodezyjnego:
Piotr Szustak
geodeta upr. nr 22907
GEODETA UPRAWNIONY
mgr inż. Piotr Szustak
Upr. nr 22907 Zakres I,IV
Data sporządzenia: 10.2024

Mapa sytuacyjno - wysokościowa do celów projektowych
SKALA: 1 : 500
Arkusz 10 z 16
Układ współrzędnych płaskich: PUWG 2000/6
Układ wysokościowy: PL-EVRF2007-NH
OBIEKT: linia 229 Pruszcz Gdański - Łeba
Stacja/Szlak: szlak Wrzeście - Łeba
Kilometraż trasy: 121.532 - 127.529, 131.514 - 133.040
Zakres aktualizacji mapy:
Województwo: pomorskie
Powiat: lęborski
Jedn. ewid.: Wicko[220805_2]
Obręb: Wrzeście [220805_2.0015], Łebieniec[220805_2.0006]
Numery działek terenu zamkniętego PKP: 411, 285
Mapa do celów projektowych sporządzono przy wykorzystaniu:
1. Mapy zasadniczej z zasobu KODGiK
2. Mapy zasadniczej z zasobu PODGiK
3. Pomiaru uzupełniającego
4. Wywiadów branżowych

MULTICONSULT POLSKA
Spółka z o. o.
ul. Bonifraterska 17
00-203 Warszawa
NIP 526-000-97-85
REGON 010212148
(Jednostka wykonawstwa geodezyjnego)
Wykonano w ramach roboty geodezyjnej:
KNGd2a.6321.142.2023
Kierownik jednostki wykonawstwa geodezyjnego:
Piotr Szustak
geodeta upr. nr 22907
GEODETA UPRAWNIONY
mgr inż. Piotr Szustak
Upr. nr 22907 Zakres I,IV
Data sporządzenia: 10.2024

Legenda:

- ━━ granica działki ewidencyjnej
- ▬ ▬ ▬ zakres inwestycji objęty wnioskiem
- ━━ linie rozgraniczające, oraz linie przedstawiające proponowane wydzielenie pasów dróg różnych kategorii
- ═══ komplementarne inwestycje
- 3209/3 numer działki ewidencyjnej według projektowanego podziału nieruchomości
- 825 działki w użytkowaniu wieczystym PKP S.A.
- 825 działki niebędące w użytkowaniu wieczystym PKP S.A. lub PKP PLK S.A. przeznaczone pod inwestycję
- 825 podział nieruchomości
- 🟥 przejęcie na rzecz Skarbu Państwa w użytkowanie wieczyste PKP PLK S.A. oraz terenów należących do Skarbu Państwa do przejęcia w użytkowanie wieczyste PKP PLK S.A, zgodnie z art. 9s ust. 3 pkt 1 i art. 9s ust. 3b ustawy o transporcie kolejowym
- 🟩 zajęcie w ramach ograniczenia w korzystaniu zgodnie z art. 9q ust. 1 pkt 6 ustawy o transporcie kolejowym
- 🟪 nieodpłatne zajęcie na czas realizacji inwestycji - teren dróg publicznych zgodnie z art. 9ya ust. 1 ustawy o transporcie kolejowym
- 🟦 nieodpłatne zajęcie na czas realizacji inwestycji - teren wód płynących zgodnie z art. 9ya ust. 1 ustawy o transporcie kolejowym
- 🟧 przekazanie na rzecz właściwego samorządu gminy, w związku z budową lub przebudową dróg publicznych zgodnie z art. 9s. ust. 3e ustawy o transporcie kolejowym
- 🟨 przekazanie na rzecz właściwego samorządu powiatu, w związku z budową lub przebudową dróg publicznych zgodnie z art. 9s. ust. 3e ustawy o transporcie kolejowym
- 🟦 przekazanie na rzecz właściwego samorządu województwa, w związku z budową lub przebudową dróg publicznych zgodnie z art. 9s. ust. 3e ustawy o transporcie kolejowym
- ⬛ część projektu objęta oddzielnym wnioskiem o wydanie decyzji ULLK

Zamawiający:
PKP POLSKIE LINIE KOLEJOWE S.A.

PKP Polskie Linie Kolejowe S.A.
ul. Targowa 74
03 - 734 Warszawa

Wykonawca:
Multiconsult Polska sp. z o.o.
00-203 Warszawa, ul. Bonifraterska 17

Transprojekt Gdański sp. z o.o.
80-253 Gdańsk, ul. Zabytkowa 2

Nazwa projektu:
Budowa, przebudowa, rozbudowa i remont układu torowego wraz z odwodnieniem, układu drogowego, sieci trakcyjnej,urządzeń i sieci elektroenergetycznych, urządzeń i sieci telekomunikacyjnych, siecii urządzeń sterowania ruchem kolejowym, urządzeń i sieci sanitarnych, peronów oraz obiektów inżynieryjnych i kubaturowych w ramach zadania inwestycyjnego pn.: **„Zapewnienie dostępu kolejowego do elektrowni jądrowej Lubiatowo – Kopalino"**

Nazwa opracowania:
DECYZJA O USTALENIU LOKALIZACJI LINII KOLEJOWEJ
Opracowanie wniosków o wydanie decyzji o ustaleniu lokalizacji linii kolejowej
nr 229 Lębork- Łeba dla odcinka nr 1A w km 102+000 do 127+519 (km proj. od 102+000 do 127+396)

Branża:	Tytuł rysunku:			
Opracowanie wielobranżowe	Plan sytuacyjny - przedstawienie proponowanego przebiegu linii kolejowej, z zaznaczeniem terenu niezbędnego dla planowanych obiektów budowlanych			
Nr umowy:	Data opracowania:	Wersja:	Skala:	Nr rysunku:
90/105/0005/23/Z/I	09.2025	3.0	1:500	5045-ULLK-1A-30