






załącznik nr 1	ark. nr 1	skala 1:1000	dz. nr: 119/22; 120/9; 121/1	obręb: Pawłowo	gmina: Chojnice
----------------	-----------	--------------	------------------------------	----------------	-----------------

-  granice terenu objętego wnioskiem
-  granice obszaru, w stosunku do którego decyzja o ustaleniu lokalizacji strategicznej inwestycji w zakresie sieci przesyłowej ma wywołać skutek, o którym mowa w art. 22 ust. 1 – powierzchnia obszaru w granicach działki nr: 119/22 wynosi 1035m², 120/9 wynosi 1422m², 121/1 wynosi 1508m²
-  oś linii 110 kV
-  projektowany słup linii 110 kV
-  istniejący słup linii 110 kV przeznaczony do demontażu