

ZARZĄDZENIE NR 11/2026
REGIONALNEGO DYREKTORA OCHRONY ŚRODOWISKA
W BYDGOSZCZY
z dnia 25 maja 2026 r.


w sprawie wyznaczenia szlaku oraz udostępnienia rezerwatu przyrody „Zbocza Brdy”

Na podstawie art. 15 ust. 1 pkt 15 ustawy z dnia 16 kwietnia 2004 roku o ochronie przyrody (Dz. U. z 2026 r. poz. 13 z późn. zm.), zarządza się, co następuje:

§ 1. Wyznacza się szlak pieszy dla celu edukacyjnego i turystycznego na obszarze rezerwatu przyrody „Zbocza Brdy”, którego przebieg został określony na mapie w załączniku do niniejszego zarządzenia.

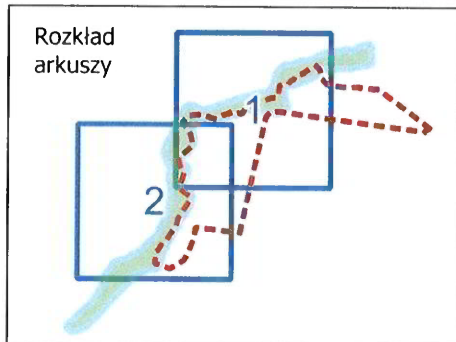
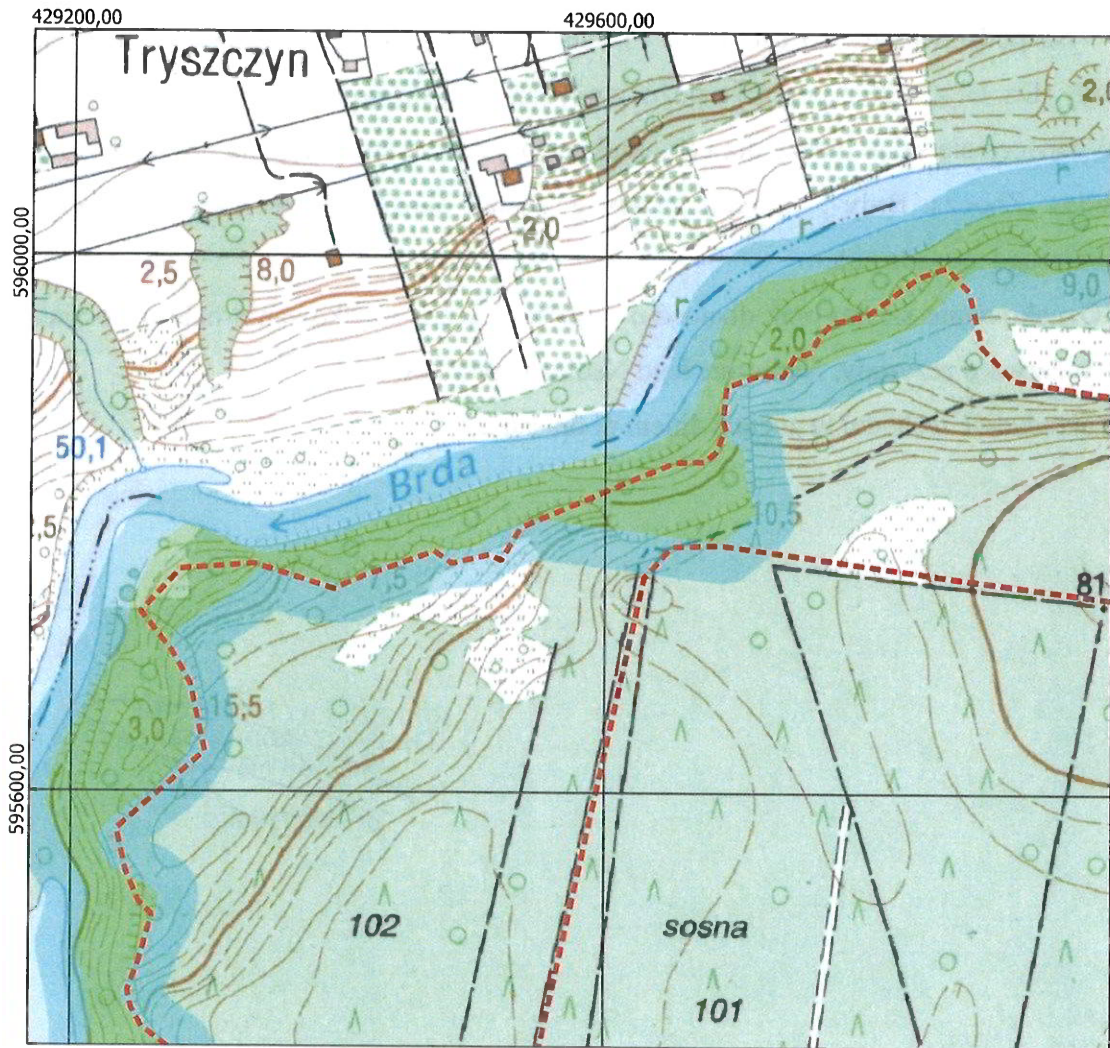
§ 2. Oznakowanie szlaku oraz dbałość o jego bezpieczne użytkowanie należy do zarządcy terenu rezerwatu przyrody, Nadleśniczego Nadleśnictwa Żołędowo.

§ 3. Zarządzenie wchodzi w życie z dniem podpisania.

REGIONALNY DYREKTOR
OCHRONY ŚRODOWISKA
W BYDGOSZCZY

dr Ewa Patałas


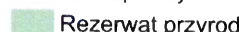
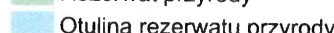
Załącznik
do zarządzenia nr 11/2026
Regionalnego Dyrektora
Ochrony Środowiska
w Bydgoszczy
z dnia 25 maja 2026 r.

Mapa określająca przebieg szlaku pieszego dla celu edukacyjnego i turystycznego na obszarze rezerwatu przyrody „Zbocza Brdy”



Arkusz nr 1

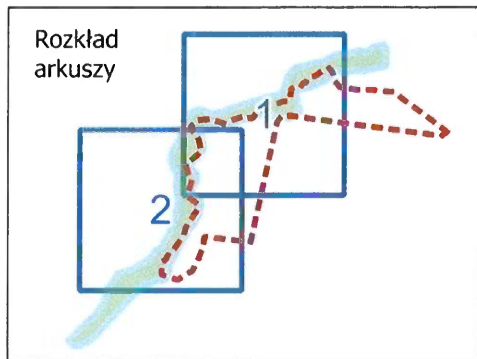
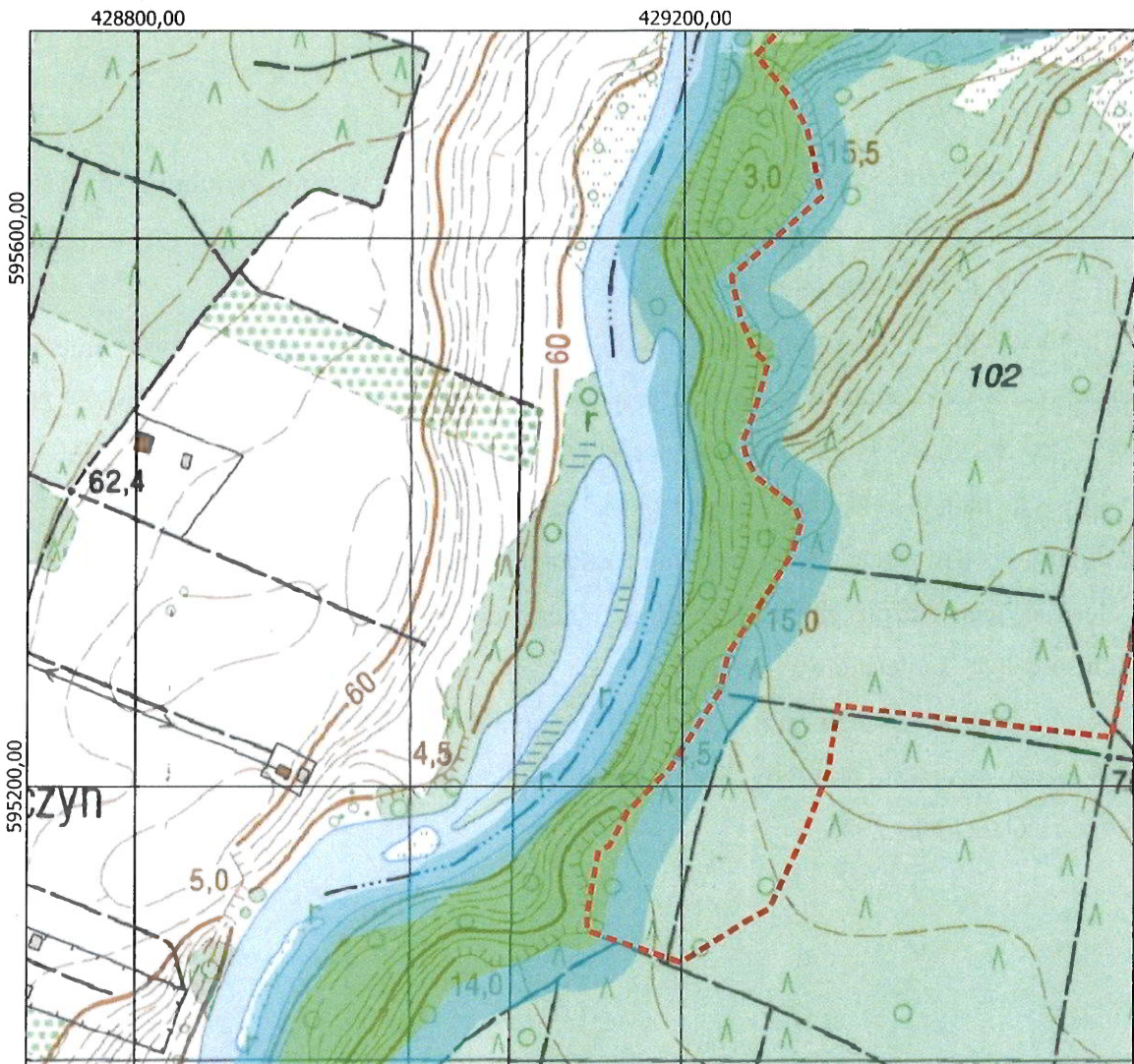
Legenda

-  Szlak pieszy
-  Rezerwat przyrody
-  Otulina rezerwatu przyrody



0 50 100 m

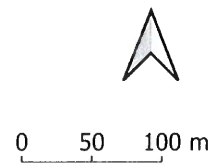
Układ współrzędnych: PL-1992
Mapa topograficzna: Główny Urząd Geodezji
i Kartografii, usługa WMTS, dostęp 04-05-2026



Arkusz nr 2

Legenda

- Szlak pieszy
- Rezerwat przyrody
- Otulina rezerwatu przyrody



Układ współrzędnych: PL-1992
 Mapa topograficzna: Główny Urząd Geodezji
 i Kartografii, usługa WMTS, dostęp 04-05-2026

REGIONALNY DYREKTOR
 OCHRONY ŚRODOWISKA
 W BYDGOSZCZY
dr Ewa Patalas

UZASADNIENIE

Wyznaczenie szlaku pieszego na obszarze rezerwatu przyrody zgodnie z art. 15 ust. 1 pkt 15 ustawy z dnia 16 kwietnia 2004 r. o ochronie przyrody (Dz. U. z 2026 r. poz. 13 z późn. zm.), należy do kompetencji regionalnego dyrektora ochrony środowiska.

Nadleśnictwo Żołędowo w dniu 28 kwietnia 2026 r., wystąpiło o utworzenie szlaku pieszego dla celu edukacyjnego i turystycznego na obszarze rezerwatu przyrody „Zbocza Brdy”, przekazując jego proponowany przebieg. Regionalny Dyrektor Ochrony Środowiska w Bydgoszczy na podstawie art. 15 ust. 1 pkt 15 ustawy o ochronie przyrody, wyznaczył przebieg szlaku niniejszym zarządzeniem zgodnie z załącznikiem graficznym. Oznakowanie szlaku oraz dbałość o jego bezpieczne użytkowanie należy do zarządcy terenu rezerwatu przyrody, Nadleśniczego Nadleśnictwa Żołędowo.

Projekt niniejszego zarządzenia został zaopiniowany pozytywnie przez zarządcę terenu powyższego rezerwatu przyrody, Nadleśnictwo Żołędowo pismem z dnia 18 maja 2026 r., znak sprawy: ZG.7212.11.2026.

REGIONALNY DYREKTOR
OCHRONY ŚRODOWISKA
W BYDGOSZCZY
dr Ewa Patalas