





Jestem świadomy odpowiedzialności karnej za złożenie fałszywych oświadczeń. Oświadczam, że operat techniczny zawierający rezultaty prac geodezyjnych w wyniku których powstał niniejszy dokument uzyskał pozytywny wynik weryfikacji	
Identyfikator zgłoszenia prac geodezyjnych	6640.3127.2020
Organ służby geodezyjnej, który otrzymał zgłoszenie	Starosta Powiatu Słupskiego
Wykonawca prac geodezyjnych	ZENERIS Projekty Sp. z o. o. ul. Paderewskiego 7, 61-770 Poznań Adres do korespondencji: ul. Paderewskiego 8, 61-770 Poznań
Nr oraz data sporządzenia dokumentu zawierającego wynik pozytywnej weryfikacji	
Imię i nazwisko oraz nr uprawnień zawodowych kierownika prac	 <b>GEODETA UPRAWNIONY</b> <i>inż. Przemysław Skóra</i> 496/22770 tel. 504 503 266



**Urząd Gminy**  
**Głogów**





**Fundusze Europejskie**  
Infrastruktura i Środowisko





**Unia Europejska**  
Fundusze Spójności


## LEGENDA:



- budowa przegrody



- granica opracowania  
= granica inwestycji  
= obszar oddziaływania inwestycji



- oś rowu/kilometraż






- przekroje poprzeczne


- zasypanie


- działki objęte inwestycją


- granice i numery działek


- odwierty geologiczne

JEDNOSTKA PROJEKTOWA:  <b>ZENERIS PROJEKTY</b>		ZENERIS PROJEKTY SP. Z O.O. UL. PADEREWSKIEGO 7, 61-770 POZNAN ADRES DO KORESPONDENCJI: UL. PADEREWSKIEGO 8, 61-770 POZNAN	
NAZWA INWESTYCJI: <b>WYKONANIE DOKUMENTACJI TECHNICZNEJ PRZEGRÓD W OBSZARZE NATURA 2000 TORFOWISKO POBOLECIE PLH220042</b>			
INWESTOR: SKARB PAŃSTWA REGIONALNA DYREKTOR OCHRONY ŚRODOWISKA W GDANSKU UL. CHMIELNA 54/57 80-745 GDANSK		ADRES INWESTYCJI: JEDNOSTKA EWID.: 221204_2 OBRĘB: 0014 POBOLECIE, 0017 RZUSZCZE GMINA: GŁOGÓWZDZIE POWIAT: SŁUPSKI WOJEWÓDZTWO: POMORSKIE	
NR UMOWY: NR 54/2020 Z DNIA 18.09.2020 r.		<b>STADIUM: PROJEKT WYKONAWCZY</b>	
NR PROJEKTU: 2020/23			
PROJEKTANT: mgr inż. MICHAŁ PAWLIK upr. w spec. inż. hydrotech. nr WKP/0105/POOH/18		PODPIS: 	
SPRAWDZAJĄCY: mgr inż. ŁUKASZ URBAŃSKI upr. w spec. inż. hydrotech. nr WKP/0381/POOH/19		PODPIS: 	
OPRAĆWUJĄCY: mgr inż. ALEKSANDRA GRZESKA		PODPIS: 	
TREŚĆ RYSUNKU: <b>PROJEKT ZAGOSPODAROWANIA TERENU - PRZEGRODA NR 1 I 16</b>			
DATA: 11.2020 r.	SKALA: 1:500	NR RYSUNKU: <b>2.1</b>	NR STRONY: