

6466300.00  
6055150.00

KM 0+125 KONIEC ODCINKA  
ROWU R7 OBJĘTEGO OPRACOWANIEM.

km 0+075.5 - proj. przegroda nr 9.  
Szer. przegrody: B = 5.00 m.  
Dł. przegrody w koronie: L = 5.00 m.  
Powierzchnia: F = 30.00 m<sup>2</sup>.  
Objętość nasypu: V = 2.45 m<sup>3</sup>.  
Współrzędne w osi rowu:  
Początek: X: 6055089.7187; Y: 6466354.6312;  
Koniec: X: 6055089.2760; Y: 6466348.6877.

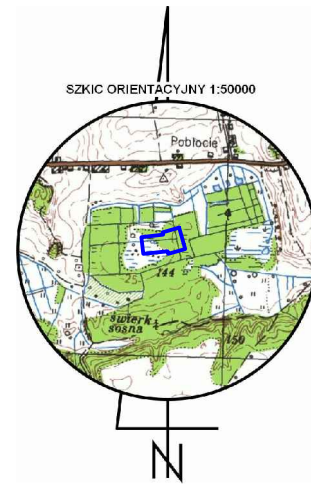
RÓW R7

KM 0+000 POCZĄTEK ODCINKA  
ROWU R7 OBJĘTEGO OPRACOWANIEM.

KM 0+000 POCZĄTEK ODCINKA  
ROWU R8 (B) OBJĘTEGO OPRACOWANIEM.

km 0+030 - proj. przegroda nr 10.  
Szer. przegrody: B = 6.00 m.  
Dł. przegrody w koronie: L = 5.00 m.  
Powierzchnia: F = 36.00 m<sup>2</sup>.  
Objętość nasypu: V = 2.50 m<sup>3</sup>.  
Współrzędne w osi rowu:  
Początek: X: 6055110.4847; Y: 6466423.4120;  
Koniec: X: 6055104.8506; Y: 6466424.7024.



KM 0+082 KONIEC ODCINKA  
ROWU R8 (B) OBJĘTEGO OPRACOWANIEM.



6466300.00  
6055150.00




6466300.00  
6055100.00

Jestem świadomy odpowiedzialności karnej za złożenie fałszywych oświadczeń. Oświadczam, że operat techniczny zawierający rezultaty prac geodezyjnych w wyniku których powstał niniejszy dokument uzyskał pozytywny wynik weryfikacji	
Identyfikator zgłoszenia prac geodezyjnych	6640.3127.2020
Organ służby geodezyjnej, który otrzymał zgłoszenie	Starosta Powiatu Słupskiego
Wykonawca prac geodezyjnych	ZENERIS Projekty Sp. z o.o. ul. Paderewskiego 7, 61-770 Poznań Adres do korespondencji: ul. Paderewskiego 8, 61-770 Poznań
Nr oraz data sporządzenia dokumentu zawierającego wynik pozytywnej weryfikacji	
Imię i nazwisko oraz nr uprawnień zawodowych kierownika prac	<b>GEODETA UPRAWNIONY</b> inż. Przemysław Stara upr. nr 22770    tel. 504 503 283

MAPA DO CELÓW PROJEKTOWYCH Arkusz nr 5 (8)		
Oznaczenie kancelaryjne zgłoszenia pracy geodezyjnej	6640.3127.2020	
Nazwa Województwa	Pomorskie	
Nazwa Powiatu	Słupski	
Nazwa Gminy	Główny	
Jednostka ewidencyjna	identyfikator	221204_2
	nazwa	Główny
Obręb ewidencyjny	identyfikator	221204_2.0017, 221204_2.0014
	nazwa	Rzuszcze, Poblócie
Działka ewidencyjna	221204_2.0017.144/1	
Skala mapy	1:500	
Nazwa układu współrzędnych	prostokątnych płaskich układu wysokości	2000/18 PL-EVRF2007-NH
Oznaczenie i informację o służebnościach gruntywnych mających wpływ na zagospodarowanie gruntów, zlokalizowanych w granicach projektowanej inwestycji	Mapa wykonana bez ustalenia obciążeń służebnościami gruntywnymi ujawnionymi w księgach wieczystych	
Oznaczenie granic obszaru, który był przedmiotem aktualizacji		
Elementy, które nie stanowią treści mapy zasadniczej zgodnie z rozporządzeniem w sprawie bazy danych obiektów topograficznych oraz mapy zasadniczej:	brak	
ARKUSZ MAPY	6.227.16.24.4.4, 6.227.16.25.3.3	
Mapa powstała na podstawie pomiaru bezpośredniego sytuacyjno - wysokościowego oraz mapy numerycznej pozyskanej z PZGiK. Przebieg granic działek wkreślono na podstawie numerycznej mapy ewidencyjnej.		
Nie wykazano się istnieniem w terenie innych nie wykazanych na niniejszej mapie urządzeń podziemnych, które nie były zgłoszone do inwentaryzacji, lub o których brak jest informacji w instancjach branżowych.		
Stan aktualny na dzień		16.10.2020r.
<div> <b>ZENERIS PROJEKTY</b></div> <div>ZENERIS PROJEKTY SP. Z O. O. UL. PADEREWSKIEGO 7, 61 - 770 POZNAŃ ADRES DO KORESPONDENCJI: UL. PADEREWSKIEGO 8, 61 - 770 POZNAŃ</div>		
<div><b>GEODETA UPRAWNIONY</b> inż. Przemysław Stara upr. nr 22770    tel. 504 503 283</div>		
Nazwa imię i nazwisko wykonawcy oraz podpis możny reprezentantem wykonawcy		Imię i nazwisko, nr uprawnień oraz podpis geodety uprawnionego, który opracowywał mapę
Uwaga: Punkty osnowy geodezyjnej są prawnie chronione na podstawie art.15 ust.3 ustawy z dnia 17 maja 1989r. - Prawo Geodezyjne i Kartograficzne.		

## LEGENDA:

- budowa przegrody
- granica opracowania  
= granica inwestycji  
= obszar oddziaływania inwestycji
- os rowu/kilometraż
- przekroje poprzeczne
- zasypanie
- działki objęte inwestycją
- granice i numery działek
- odwierty geologiczne

 <b>Fundusze Europejskie</b> Infrastruktura i Środowisko		 <b>Unia Europejska</b> Fundusze Spójności	
JEDNOSTKA PROJEKTOWA:  <b>ZENERIS PROJEKTY</b>		ZENERIS PROJEKTY SP. Z O.O. UL. PADEREWSKIEGO 7, 61-770 POZNAŃ ADRES DO KORESPONDENCJI: UL. PADEREWSKIEGO 8, 61-770 POZNAŃ	
NAZWA INWESTYCJI: <b>WYKONANIE DOKUMENTACJI TECHNICZNEJ PRZEGRÓD W OBSZARZE NATURA 2000 TORFOWISKO POBŁOCKIE PLH220042</b>			
INWESTOR: SKARB PAŃSTWA REGIONALNA DYREKTOR OCHRONY ŚRODOWISKA W GDAŃSKU UL. CHMIELNA 54/57 80-748 GDAŃSK		ADRES INWESTYCJI: JEDNOSTKA EWID.: 221204_2 OBRĘB: 0014 POBŁOCIE, 0017 RZUSZCZE GMINA: GŁÓWCZYCE POWIAT: SŁUPSKI WOJEWÓDZTWO: POMORSKIE	
NR UNOWY: NR 54/2020 Z DNIA 18.09.2020 r.			
NR PROJEKTU: 2020/23		STADIUM: <b>PROJEKT WYKONAWCZY</b>	
PROJEKTANT: mgr inż. MICHAŁ PAWLIK upr. w spec. inż. hydrotech. nr WKP/0105/POCH/18		PODPIS: 	
SPRAWDZAJĄCY: mgr inż. LUKASZ URBĄŃSKI upr. w spec. inż. hydrotech. nr WKP/0381/POCH/19		PODPIS: 	
OPRACOWUJĄCY: mgr inż. ALEKSANDRA GRZEMSKA		PODPIS: 	
TREŚĆ RYSUNKU: <b>PROJEKT ZAGOSPODAROWANIA TERENU - PRZEGRODA NR 9 I 10</b>			
DATA: 11.2020 r.	SKALA: 1:500	NR RYSUNKU: 2.6	NR STRONY: 1