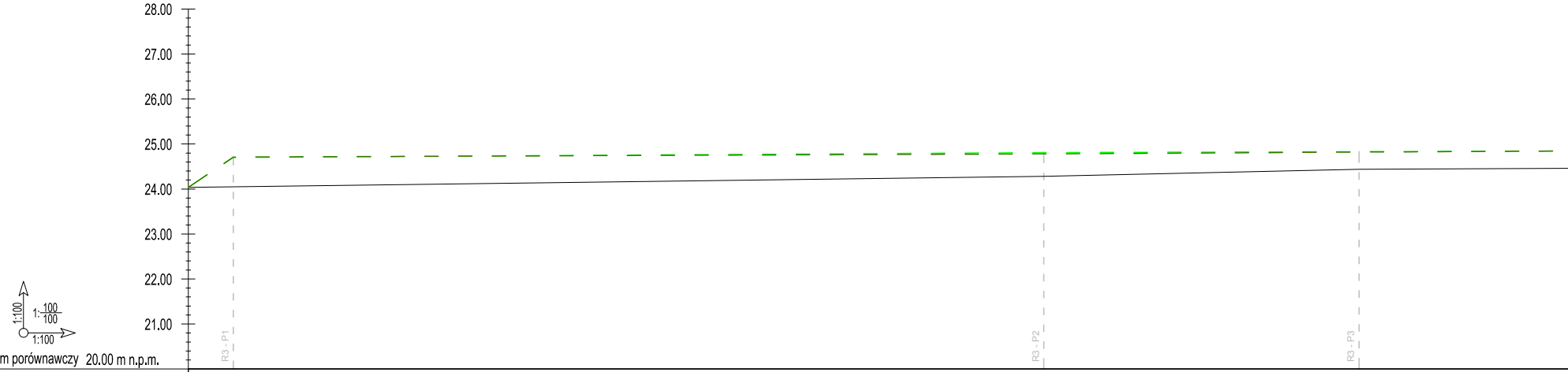
28.00
27.00
26.00
25.00
24.00
23.00
22.00
21.00
1:100
1: 100/100
1:100
poziom porównawczy 20.00 m n.p.m.
R3 - P1
R3 - P2
R3 - P3

RZĘDNA PROJEKTOWANA [m n.p.m.]						
RZĘDNA DNA ISTNIEJĄCA W OSI ROWU [m n.p.m.]		24.05		24.28		24.44
RZĘDNA BRZEGU PRAWEGO [m n.p.m.]		24.70		24.81		24.83
RZĘDNA BRZEGU LEWEGO [m n.p.m.]		24.71		24.78		24.82
DŁUGOŚĆ [m]	1.00 m		18.00 m		7.00 m	
KILOMETRAŻ ROWU [km]	0+000	0+001		0+019		0+026


R3 - P4
24.55
24.90
24.95
24.00 m
27.00 m
0+050



km 0+097 - proj. przegroda nr 3.
Szer. przegrody: B = 5.00 m.
Dł. przegrody w koronie: L = 5.00 m.
Powierzchnia: F = 30.00 m².
Objętość nasypu: 4.56 m³.
Współrzędne w osi rowu:
Początek: X: 6054794.5896; Y: 6465946.6386;
Koniec: X: 6054795.2796; Y: 6465954.3980.

R3 - P5
R3 - P6
25.14
25.14
24.78
24.95
25.09
25.15
25.20
25.20
20.00 m
22.00 m
0+077
0+097


R3 - P7
R3 - P8
24.81
25.19
25.14
0+119
21.00 m
24.81
25.31
25.36
0+140

Fundusze Europejskie
Infrastruktura i Środowisko

Unia Europejska
Fundusz Spójności

JEDNOSTKA PROJEKTOWA:

ZENERIS PROJEKTY

ZENERIS PROJEKTY SP. Z O.O.
UL. PADEREWSKIEGO 7, 61-770 POZNAŃ
ADRES DO KORESPONDENCJI:
UL. PADEREWSKIEGO 8, 61-770 POZNAŃ

NAZWA INWESTYCJI:

WYKONANIE DOKUMENTACJI TECHNICZNEJ PRZEGRÓD
W OBSZARZE NATURA 2000 TORFOWISKO POBŁOCKIE PLH220042

INWESTOR:
SKARB PAŃSTWA
REGIONALNA DYREKTOR OCHRONY
ŚRODOWISKA W GDAŃSKU
UL. CHMIELNA 54/57
80-748 GDAŃSK

ADRES INWESTYCJI:
JEDNOSTKA EWID.: 221204_2
OBRĘB: 0014 POBŁOCIE, 0017 RZUSZCZE
GMINA: GŁÓWCZYCE
POWIAT: SŁUPSKI
WOJEWÓDZTWO: POMORSKIE

NR UMOWY:
NR 54/2020 Z DNIA 18.09.2020 r.

NR PROJEKTU:
2020/23

STADIUM:
PROJEKT WYKONAWCZY

PROJEKTANT:
mgr inż. MICHAŁ PAWLIK
upr. w specj. inż. hydrotech. nr WKP/0105/POOH/18
PODPIS:

SPRAWDZAJĄCY:
mgr inż. ŁUKASZ URBAŃSKI
upr. w specj. inż. hydrotech. nr WKP/0381/POOH/19
PODPIS: Urbański

OPRACOWUJĄCY:
mgr inż. ALEKSANDRA GRZEMSKA
PODPIS:

TREŚĆ RYSUNKU:

PROFIL PODŁUŻNY ROWU R3 - PRZEGRODA NR 3

DATA:	SKALA:	NR RYSUNKU:	NR STRONY:
11.2020 r.	1:100/100	3.3	