
Istn. odcięty rów
na brzegu prawym
28.00
27.00
26.00
25.00
24.00
23.00
22.00
21.00
R11 - P1
R11 - P2
1:100
1: 100/100
1:100
poziom porównawczy 20.00 m n.p.m.

RZĘDNA PROJEKTOWANA [m n.p.m.]					
RZĘDNA DNA ISTNIEJĄCA W OSI ROWU [m n.p.m.]	23.39		23.36		
RZĘDNA BRZEGU PRAWEGO [m n.p.m.]	23.86		23.92		
RZĘDNA BRZEGU LEWEGO [m n.p.m.]	23.65		23.80		
DŁUGOŚĆ [m]		21.00 m		6.00 m	
KILOMETRAŻ ROWU [km]	0+000		0+021		0+024


Istn. zastawka
24.10
R11 - P3
R11 - P4
R11 - P5
23.56
23.60
23.90
23.94
24.13
24.34
23.80
24.16
24.19
14.00 m
21.00 m
0+027
0+040,5
0+041
0+062

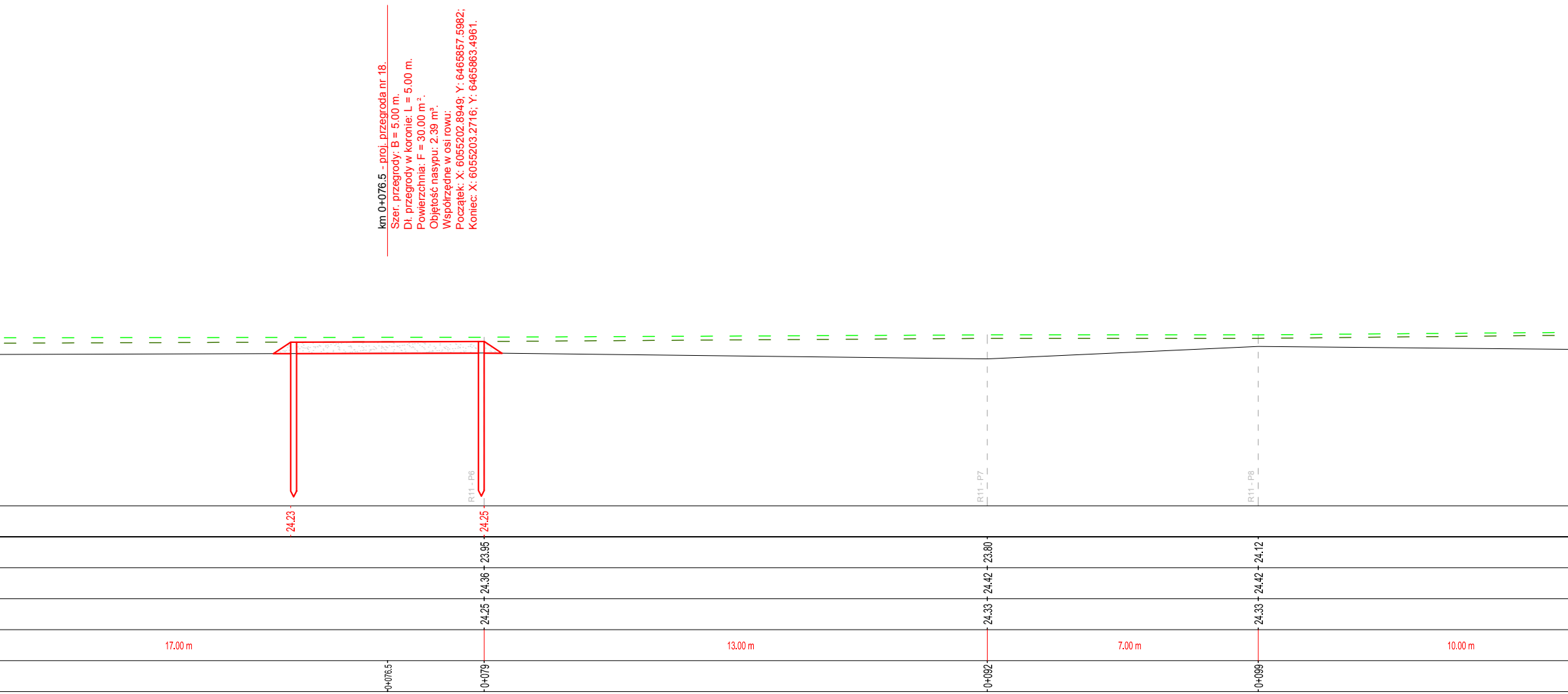
km 0+076.5 - proj. przegroda nr 18.
Szer. przegrody: B = 5.00 m.
Dł. przegrody w koronie: L = 5.00 m.
Powierzchnia: F = 30.00 m².
Objętość nasypu: 2.39 m³.
Współrzędne w osi rowu:
Początek: X: 6055202.8949; Y: 6465857.5982;
Koniec: X: 6055203.2716; Y: 6465863.4961.

R11 - P6
R11 - P7
R11 - P8
24.23
24.25
23.95
23.80
24.12
24.36
24.42
24.42
24.25
24.33
24.33
17.00 m
13.00 m
7.00 m
10.00 m
0+076.5
0+079
0+092
0+099

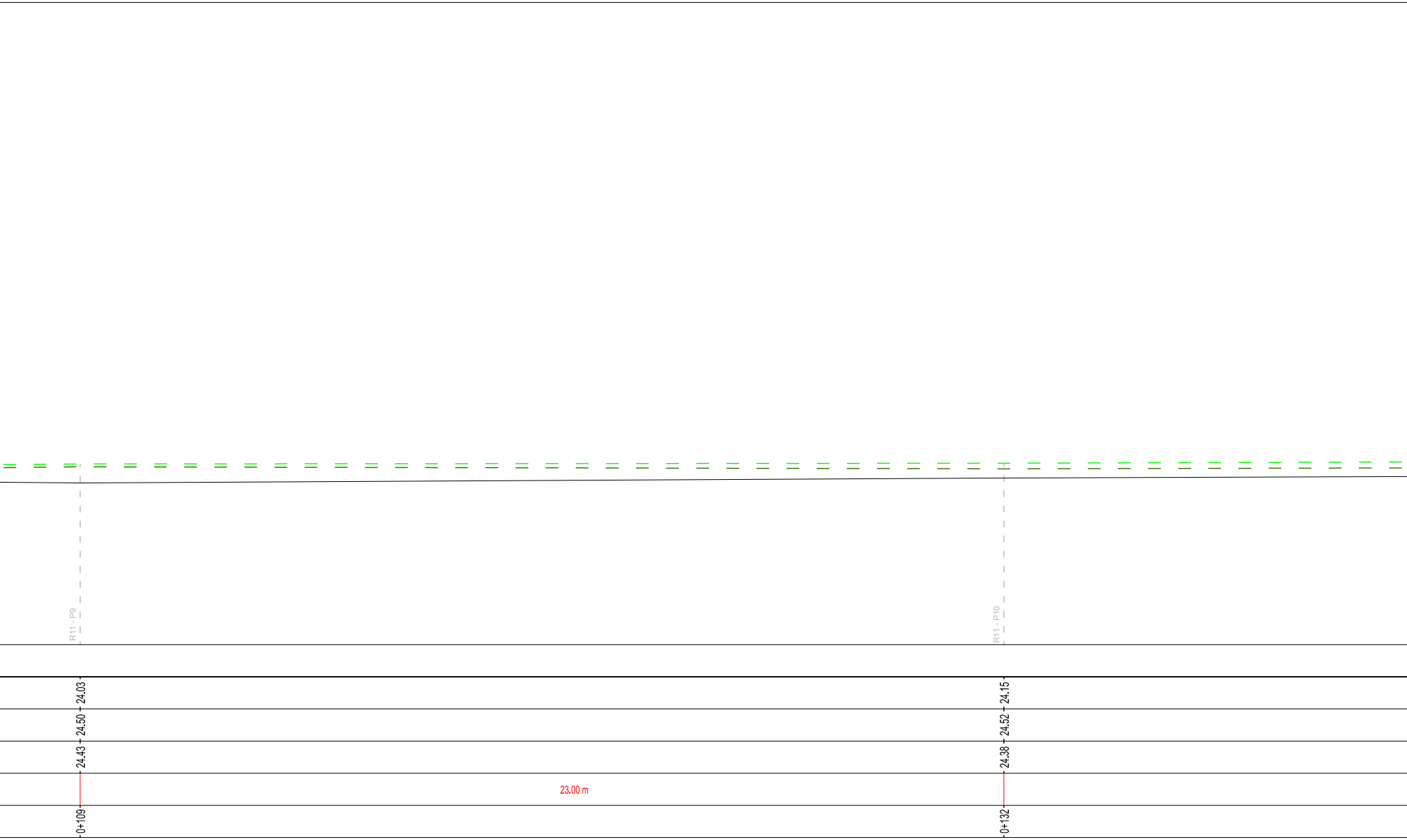
R11 - P9
R11 - P10
24.03
24.50
24.43
23.00 m
0+109
24.15
24.52
24.38
0+132

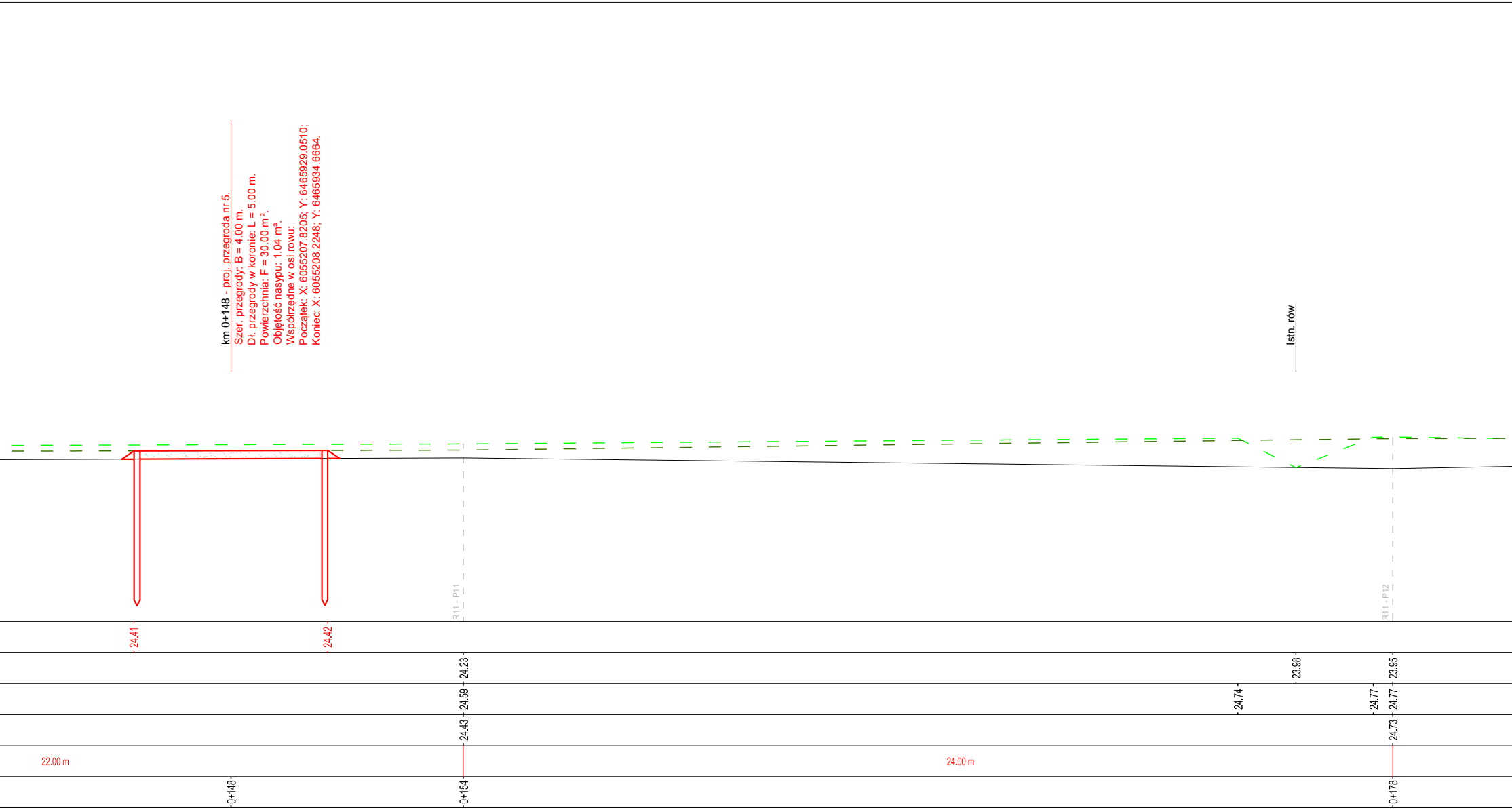

km 0+148 - proj. przegroda nr 5.
Szer. przegrody: B = 4.00 m.
Dł. przegrody w koronie: L = 5.00 m.
Powierzchnia: F = 30.00 m².
Objętość nasypu: 1.04 m³.
Współrzędne w osi rowu:
Początek: X: 6055207.8205; Y: 6465929.0510;
Koniec: X: 6055208.2248; Y: 6465934.6664.

Istn. rów
R11 - P11
R11 - P12
24.41
24.42
24.23
23.98
23.95
24.59
24.74
24.77
24.77
24.43
24.73
22.00 m
24.00 m
0+148
0+154
0+178


R11 - P13
24.16
24.63
24.75
11.00 m
0+189

Fundusze Europejskie
Infrastruktura i Środowisko

Unia Europejska
Fundusz Spójności

JEDNOSTKA PROJEKTOWA:
ZENERIS PROJEKTY
ZENERIS PROJEKTY SP. Z O.O.
UL. PADEREWSKIEGO 7, 61-770 POZNAŃ
ADRES DO KORESPONDENCJI:
UL. PADEREWSKIEGO 8, 61-770 POZNAŃ

NAZWA INWESTYCJI:
WYKONANIE DOKUMENTACJI TECHNICZNEJ PRZEGRÓD W OBSZARZE NATURA 2000 TORFOWISKO POBŁOCKIE PLH220042

INWESTOR:
SKARB PAŃSTWA
REGIONALNA DYREKTOR OCHRONY
ŚRODOWISKA W GDAŃSKU
UL. CHMIELNA 54/57
80-748 GDAŃSK

NR UMOWY:
NR 54/2020 Z DNIA 18.09.2020 r.

ADRES INWESTYCJI:
JEDNOSTKA EWID.: 221204_2
OBRĘB: 0014 POBŁOCIE, 0017 RZUSZCZE
GMINA: GŁÓWCZYCE
POWIAT: SŁUPSKI
WOJEWÓDZTWO: POMORSKIE

NR PROJEKTU:
2020/23

STADIUM:
PROJEKT WYKONAWCZY

PROJEKTANT: mgr inż. MICHAŁ PAWLIK upr. w specj. inż. hydrotech. nr WKP/0105/POOH/18	PODPIS:
SPRAWDZAJĄCY: mgr inż. ŁUKASZ URBAŃSKI upr. w specj. inż. hydrotech. nr WKP/0381/POOH/19	PODPIS: Urbański
OPRACOWUJĄCY: mgr inż. ALEKSANDRA GRZEMSKA	PODPIS:

TREŚĆ RYSUNKU:
PROFIL PODŁUŻNY ROWU R11 - PRZEGRODA NR 5 I 18

DATA:	SKALA:	NR RYSUNKU:	NR STRONY:
11.2020 r.	1:100/100	3.5	