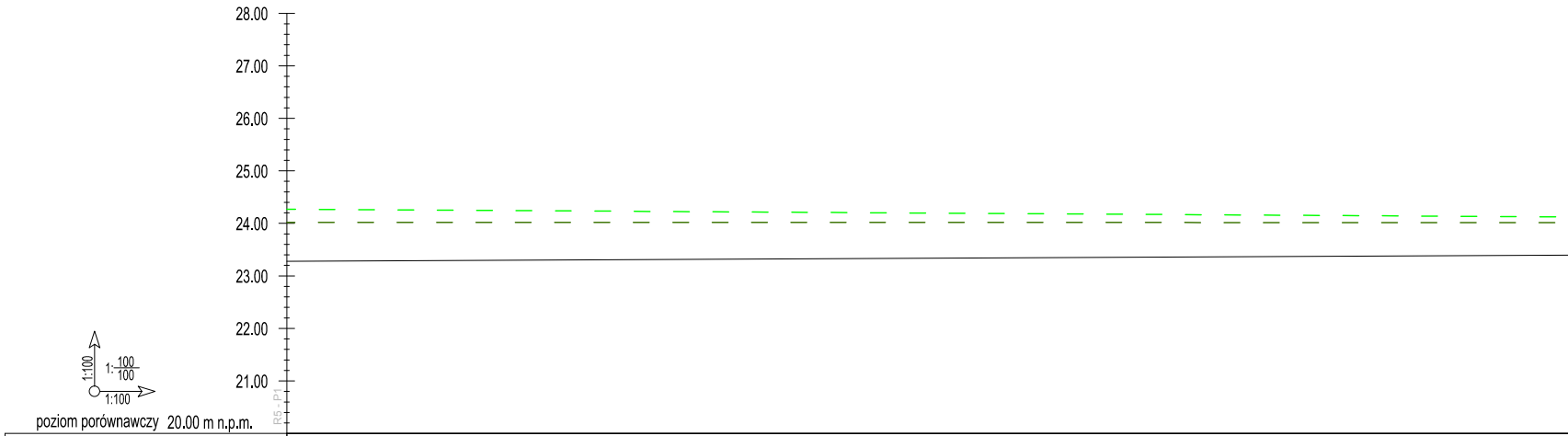
28.00
27.00
26.00
25.00
24.00
23.00
22.00
21.00
1:100
1: 100/100
1:100
R5 - P1
poziom porównawczy 20.00 m n.p.m.

RZĘDNA PROJEKTOWANA [m n.p.m.]	
RZĘDNA DNA ISTNIEJĄCA W OSI ROWU [m n.p.m.]	23.28
RZĘDNA BRZEGU PRAWEGO [m n.p.m.]	24.27
RZĘDNA BRZEGU LEWEGO [m n.p.m.]	24.02
DŁUGOŚĆ [m]	
KILOMETRAŻ ROWU [km]	0+000

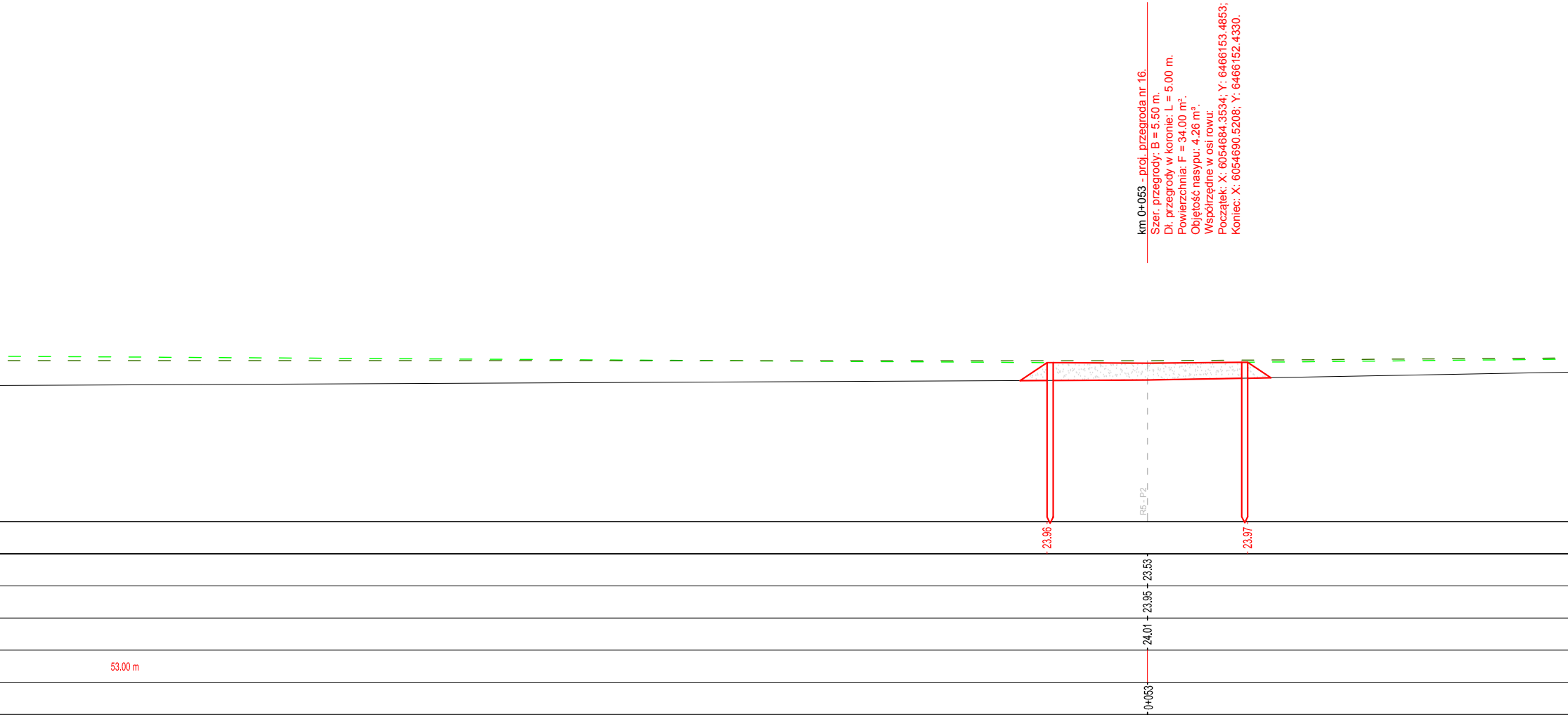
km 0+053 - proj. przegroda nr 16.
Szer. przegrody: B = 5.50 m.
Dł. przegrody w koronie: L = 5.00 m.
Powierzchnia: F = 34.00 m².
Objętość nasypu: 4.26 m³.
Współrzędne w osi rowu:
Początek: X: 6054684.3534; Y: 6466153.4853;
Koniec: X: 6054690.5208; Y: 6466152.4330.
R5_P2
23.96
23.97
23.53
23.95
24.01
53.00 m
0+053


R5 - P3
R5 - P4
23.92
24.15
24.15
24.06
24.33
24.27
21.00 m
15.00 m
27.00 m
0+074
0+089

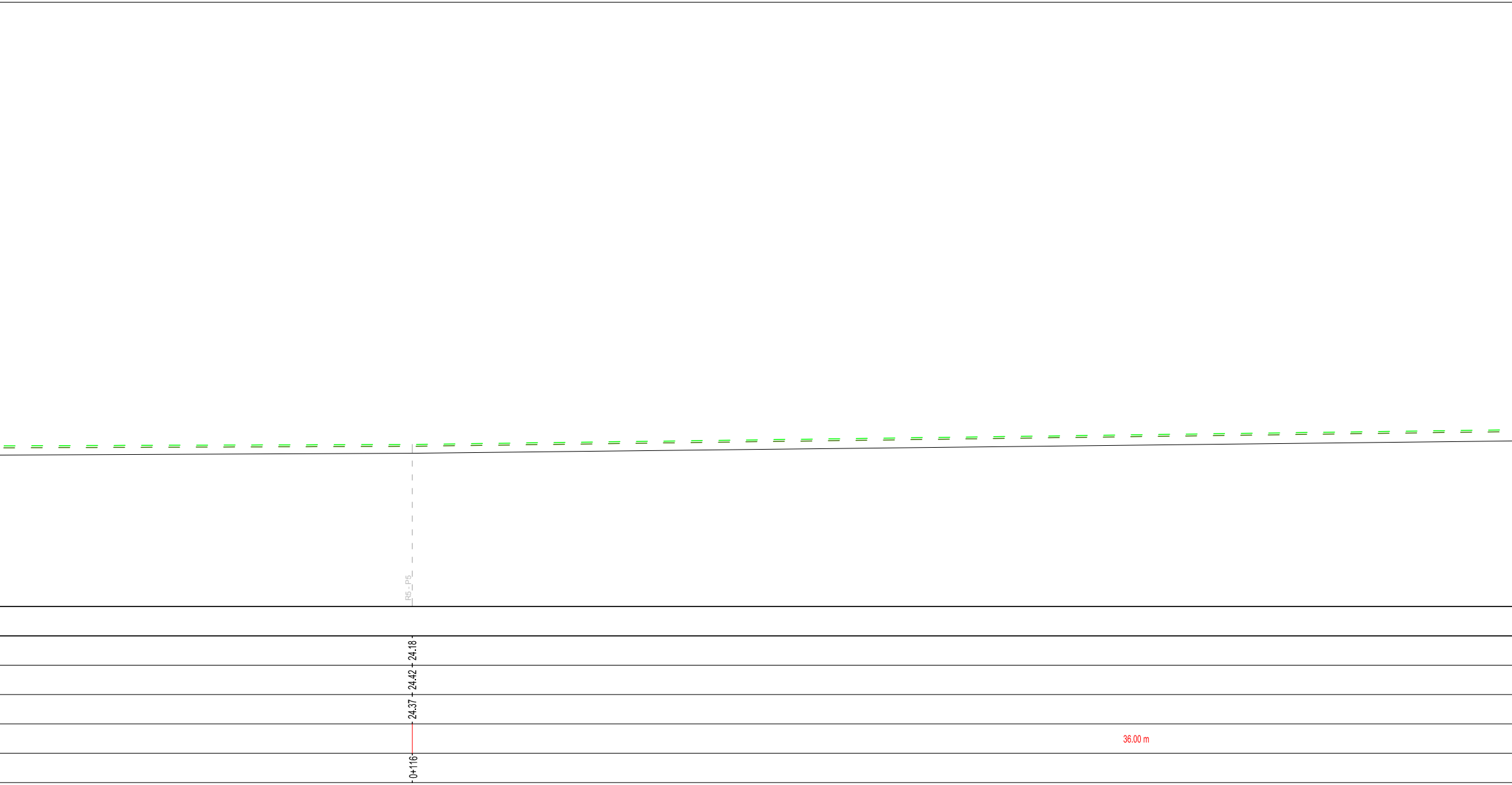
R5 - P5
24.18
24.42
24.37
36.00 m
0+116

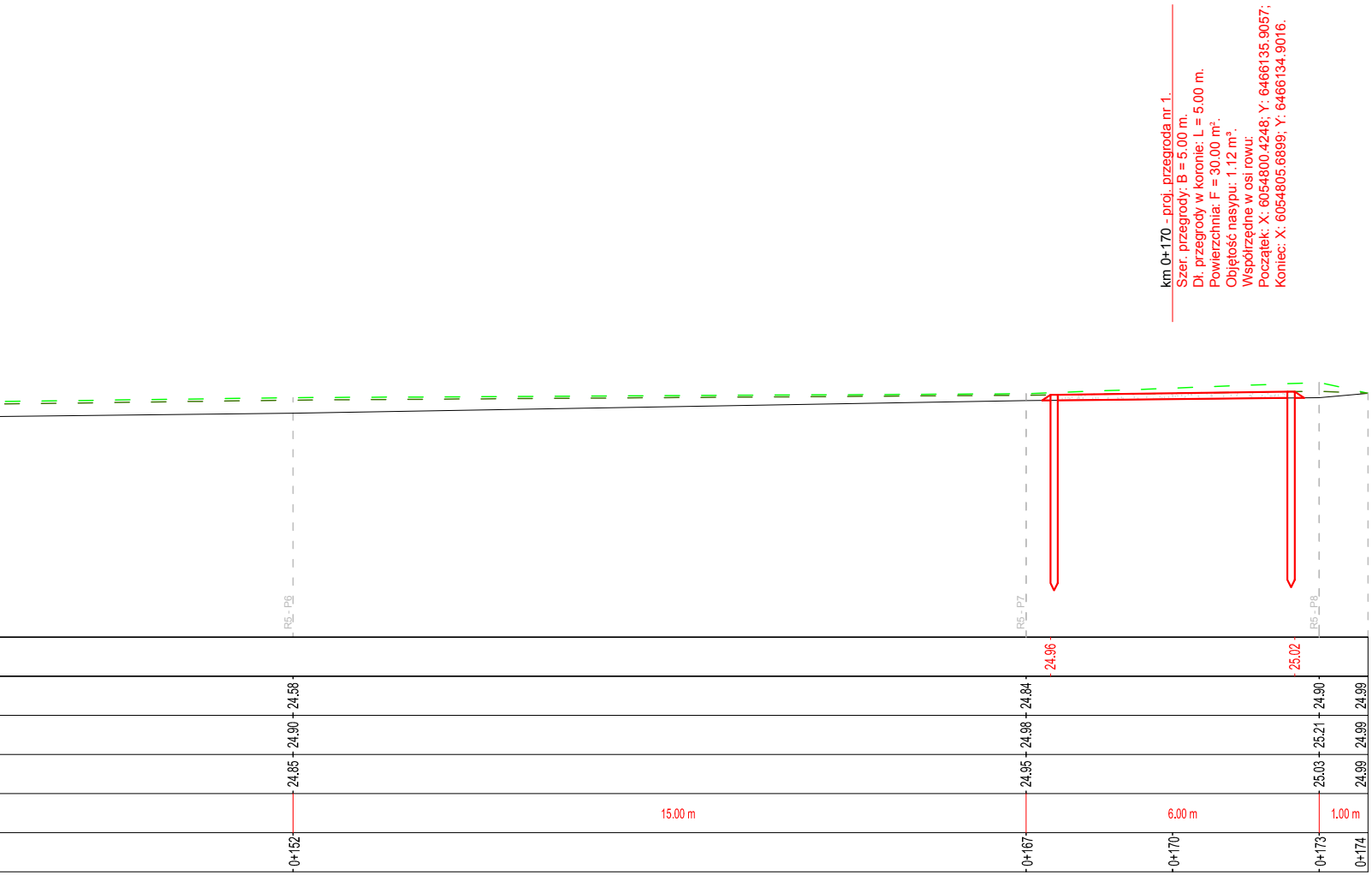
km 0+170 - proj. przegroda nr 1.
Szer. przegrody: B = 5.00 m.
Dł. przegrody w koronie: L = 5.00 m.
Powierzchnia: F = 30.00 m².
Objętość nasypu: 1.12 m³.
Współrzędne w osi rowu:
Początek: X: 6054800.4248; Y: 6466135.9057;
Koniec: X: 6054805.6899; Y: 6466134.9016.
R5_P6
R5_P7
R5 - P8
24.96
25.02
24.58
24.84
24.90
24.99
24.90
24.98
25.21
24.99
24.85
24.95
25.03
24.99
15.00 m
6.00 m
1.00 m
0+152
0+167
0+170
0+173
0+174

Fundusze Europejskie
Infrastruktura i Środowisko

Unia Europejska
Fundusz Spójności

JEDNOSTKA PROJEKTOWA:

ZENERIS PROJEKTY

ZENERIS PROJEKTY SP. Z O.O.
UL. PADEREWSKIEGO 7, 61-770 POZNAŃ
ADRES DO KORESPONDENCJI:
UL. PADEREWSKIEGO 8, 61-770 POZNAŃ

NAZWA INWESTYCJI:

WYKONANIE DOKUMENTACJI TECHNICZNEJ PRZEGRÓD
W OBSZARZE NATURA 2000 TORFOWISKO POBŁOCKIE PLH220042

INWESTOR:
SKARB PAŃSTWA
REGIONALNA DYREKTOR OCHRONY
ŚRODOWISKA W GDAŃSKU
UL. CHMIELNA 54/57
80-748 GDAŃSK

ADRES INWESTYCJI:
JEDNOSTKA EWID.: 221204_2
OBRĘB: 0014 POBŁOCIE, 0017 RZUSZCZE
GMINA: GŁÓWCZYCE
POWIAT: SŁUPSKI
WOJEWÓDZTWO: POMORSKIE

NR UMOWY:
NR 54/2020 Z DNIA 18.09.2020 r.

NR PROJEKTU:
2020/23

STADIUM:
PROJEKT WYKONAWCZY

PROJEKTANT:
mgr inż. MICHAŁ PAWLIK
upr. w specj. inż. hydrotech. nr WKP/0105/POOH/18
PODPIS:

SPRAWDZAJĄCY:
mgr inż. ŁUKASZ URBAŃSKI
upr. w specj. inż. hydrotech. nr WKP/0381/POOH/19
PODPIS: Urbański

OPRACOWUJĄCY:
mgr inż. ALEKSANDRA GRZEMSKA
PODPIS:

TREŚĆ RYSUNKU:

PROFIL PODŁUŻNY ROWU R5 -
PRZEGRODA NR 1 I 16

DATA: 11.2020 r.
SKALA: 1:100/100
NR RYSUNKU: 3.1
NR STRONY: