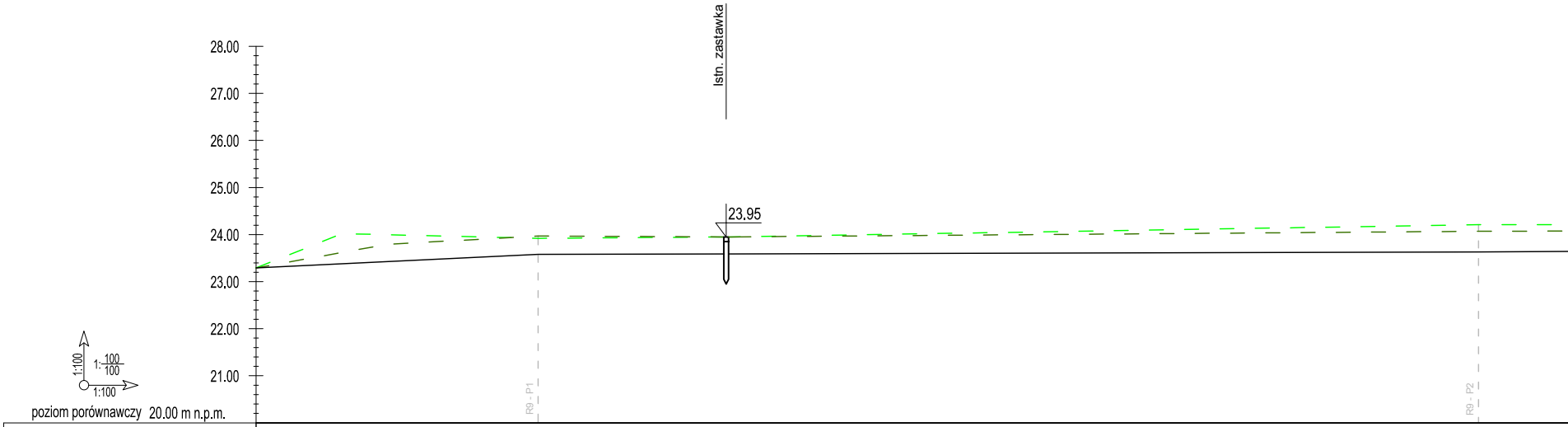
Istn. zastawka
23,95
28.00
27.00
26.00
25.00
24.00
23.00
22.00
21.00
1:100
1: 100/100
1:100
R9 - P1
R9 - P2

poziom porównawczy 20.00 m n.p.m.

RZĘDNA PROJEKTOWANA [m n.p.m.]						
RZĘDNA DNA ISTNIEJĄCA W OSI ROWU [m n.p.m.]	23.29			23.58		23.63
RZĘDNA BRZEGU PRAWEGO [m n.p.m.]		24.02		23.92		24.21
RZĘDNA BRZEGU LEWEGO [m n.p.m.]			23.79	23.97		24.07
DŁUGOŚĆ [m]			6.00 m		20.00 m	
KILOMETRAŻ ROWU [km]	0+000			0+006	0+010	0+026

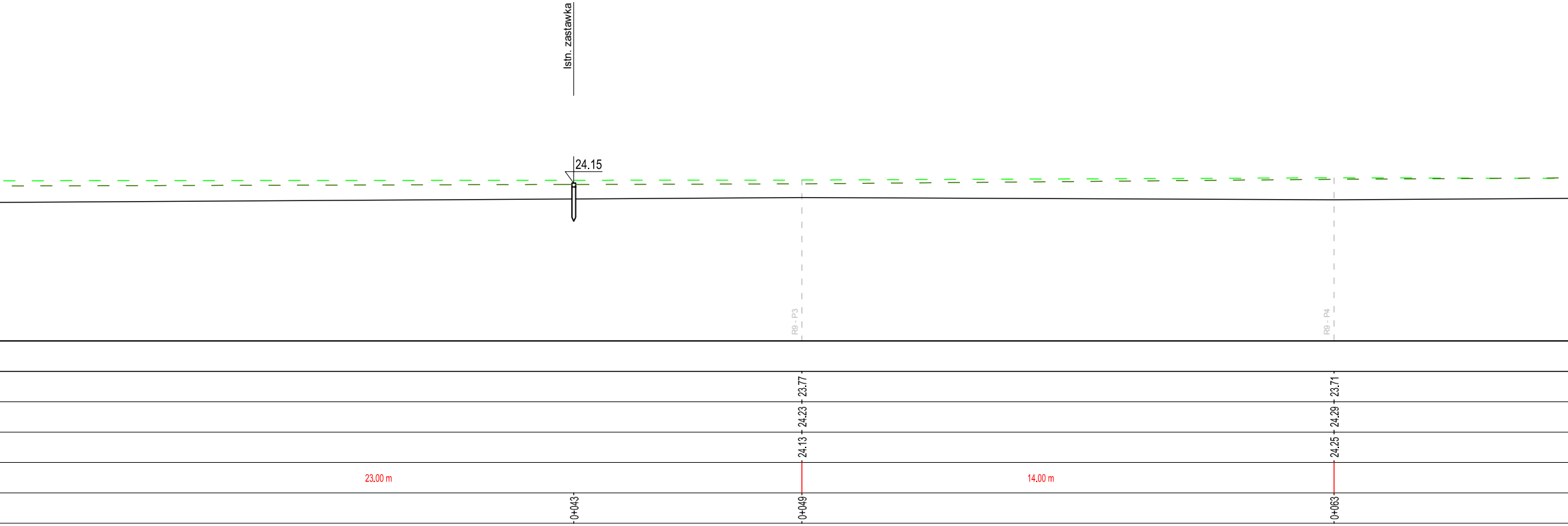
Istn. zastawka
24.15
R9 - P3
R9 - P4
23.77
23.71
24.23
24.29
24.13
24.25
23.00 m
14.00 m
0+043
0+049
0+063

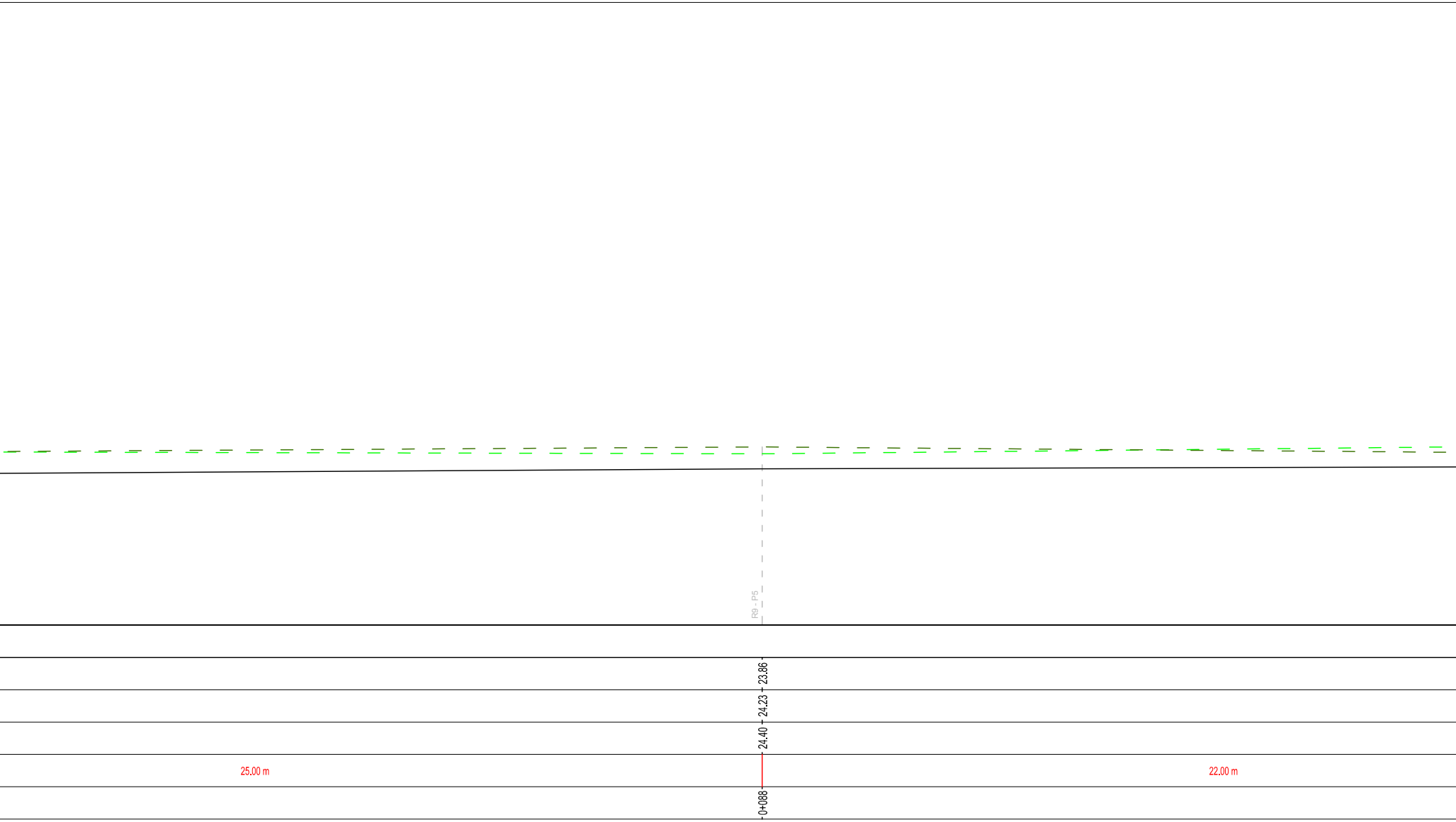
R9 - P5
23.86
24.23
24.40
25.00 m
22.00 m
0+088

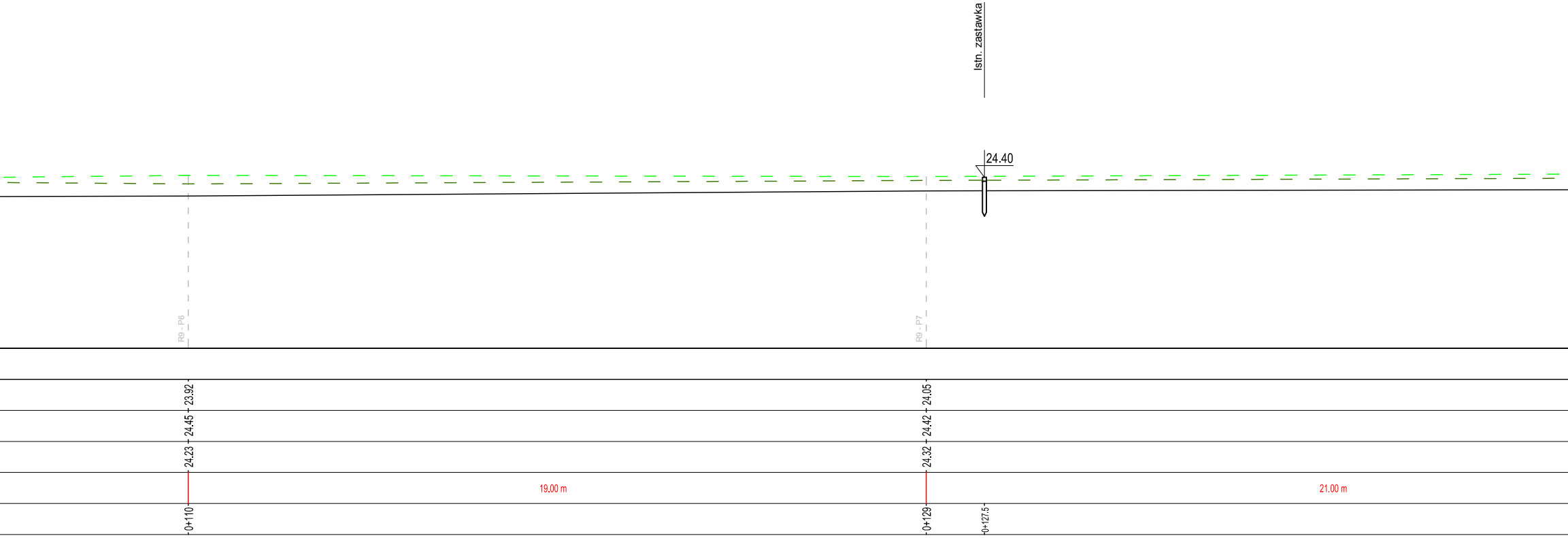
Istn. zastawka
24.40
R9 - P6
R9 - P7
23.92
24.45
24.23
0+110
24.05
24.42
24.32
0+129
0+127.5
19,00 m
21,00 m


km 0+150 - proj. przegroda nr 8.
Szer. przegrody: B = 4.00 m.
Dł. przegrody w koronie: L = 5.00 m.
Powierzchnia: F = 25.00 m².
Objętość nasypu: 1.92 m³.
Współrzędne w osi rowu:
Początek: X: 6055230.1627; Y: 6466246.1647;
Koniec: X: 6055229.6935; Y: 6466240.2509.
R9 - P8
24.38
24.40
24.09
24.50
24.39
50.00 m
0+150


R9 - P9
24.24
24.71
24.50
0+200

Fundusze Europejskie
Infrastruktura i Środowisko

Unia Europejska
Fundusz Spójności

JEDNOSTKA PROJEKTOWA:

ZENERIS PROJEKTY SP. Z O.O.
UL. PADEREWSKIEGO 7, 61-770 POZNAŃ
ADRES DO KORESPONDENCJI:
UL. PADEREWSKIEGO 8, 61-770 POZNAŃ

NAZWA INWESTYCJI:

WYKONANIE DOKUMENTACJI TECHNICZNEJ PRZEGRÓD
W OBSZARZE NATURA 2000 TORFOWISKO POBŁOCKIE PLH220042

INWESTOR:
SKARB PAŃSTWA
REGIONALNA DYREKTOR OCHRONY
ŚRODOWISKA W GDAŃSKU
UL. CHMIELNA 54/57
80-748 GDAŃSK

NR UMOWY:
NR 54/2020 Z DNIA 18.09.2020 r.

ADRES INWESTYCJI:
JEDNOSTKA EWID.: 221204_2
OBRĘB: 0014 POBŁOCIE, 0017 RZUSZCZE
GMINA: GŁÓWCZYCE
POWIAT: SŁUPSKI
WOJEWÓDZTWO: POMORSKIE

NR PROJEKTU:
2020/23

STADIUM:
PROJEKT WYKONAWCZY

PROJEKTANT:
mgr inż. MICHAŁ PAWLIK
upr. w specj. inż. hydrotech. nr WKP/0105/POOH/18
PODPIS:

SPRAWDZAJĄCY:
mgr inż. ŁUKASZ URBAŃSKI
upr. w specj. inż. hydrotech. nr WKP/0381/POOH/19
PODPIS: Urbański

OPRACOWUJĄCY:
mgr inż. ALEKSANDRA GRZEMSKA
PODPIS:

TREŚĆ RYSUNKU:

PROFIL PODŁUŻNY ROWU R9 - PRZEGRODA NR 8

DATA: 11.2020 r.
SKALA: 1:100/100
NR RYSUNKU: 3.8
NR STRONY: