R1 - P1
km 0+000

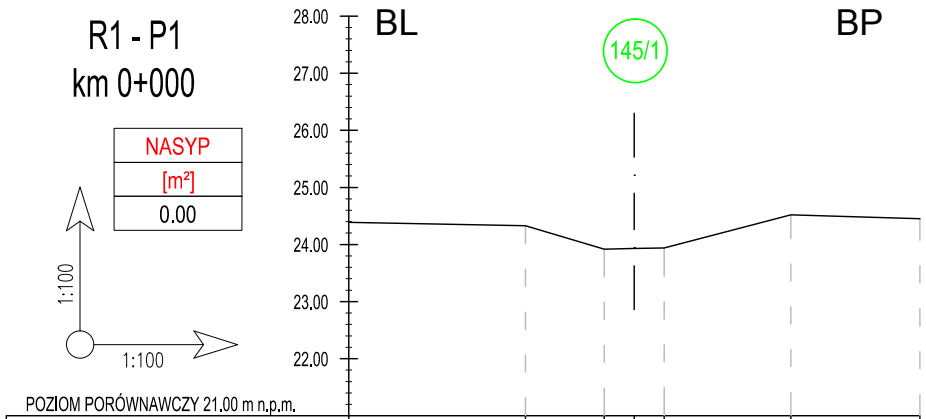
28.00
27.00
26.00
25.00
24.00
23.00
22.00
BL
BP
145/1
1:100
1:100
POZIOM PORÓWNAWCZY 21.00 m n.p.m.

NASYP
[m²]
0.00

ISTN. RZĘDNA TERENU [m n.p.m.]	24.39	24.33	23.92	23.93	23.94	24.52	24.45
ODLEGŁOŚĆ ISTN. [m]	0.00	3.09	4.48	5.00	5.52	7.74	10.00
RZĘDNE PROJEKTOWANE [m n.p.m.]							
ODLEGŁOŚĆ PROJ.[m]							

R1 - P2
km 0+035

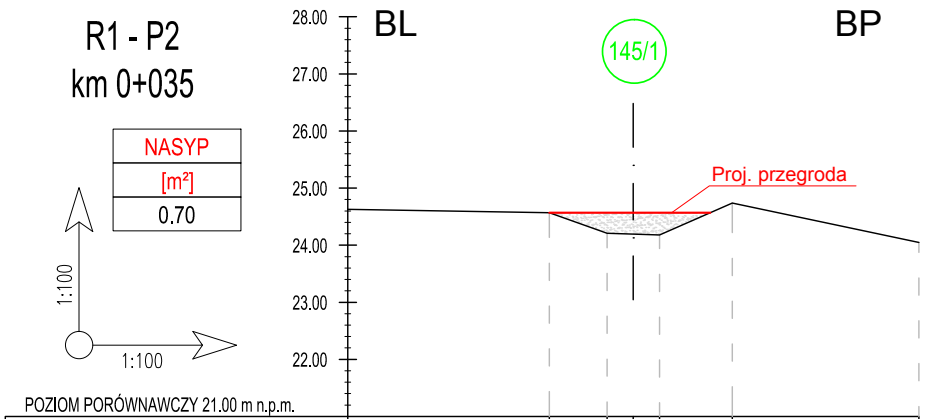
28.00
27.00
26.00
25.00
24.00
23.00
22.00
BL
BP
145/1
Proj. przegroda
1:100
1:100
POZIOM PORÓWNAWCZY 21.00 m n.p.m.

NASYP
[m²]
0.70

ISTN. RZĘDNA TERENU [m n.p.m.]	24.63	24.57	24.21	24.20	24.18		24.74	24.05
ODLEGŁOŚĆ ISTN. [m]	0.00	3.53	4.54	5.00	5.46		6.73	10.00
RZĘDNE PROJEKTOWANE [m n.p.m.]		24.57				24.57		
ODLEGŁOŚĆ PROJ.[m]		3.53				6.35		

R1 - P3
km 0+058

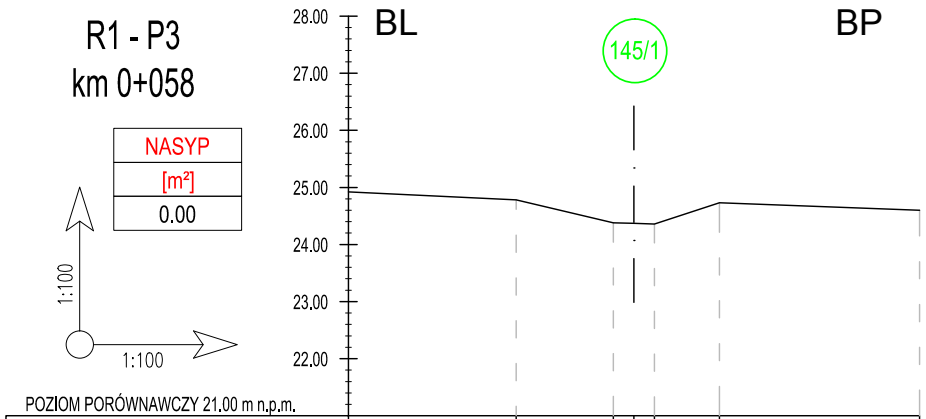
28.00
27.00
26.00
25.00
24.00
23.00
22.00
BL
BP
145/1
1:100
1:100
POZIOM PORÓWNAWCZY 21.00 m n.p.m.

NASYP
[m²]
0.00

ISTN. RZĘDNA TERENU [m n.p.m.]	24.92	24.78	24.38	24.37	24.36	24.73	24.60
ODLEGŁOŚĆ ISTN. [m]	0.00	2.94	4.64	5.00	5.36	6.50	10.00
RZĘDNE PROJEKTOWANE [m n.p.m.]							
ODLEGŁOŚĆ PROJ.[m]							

R1 - P4
km 0+076

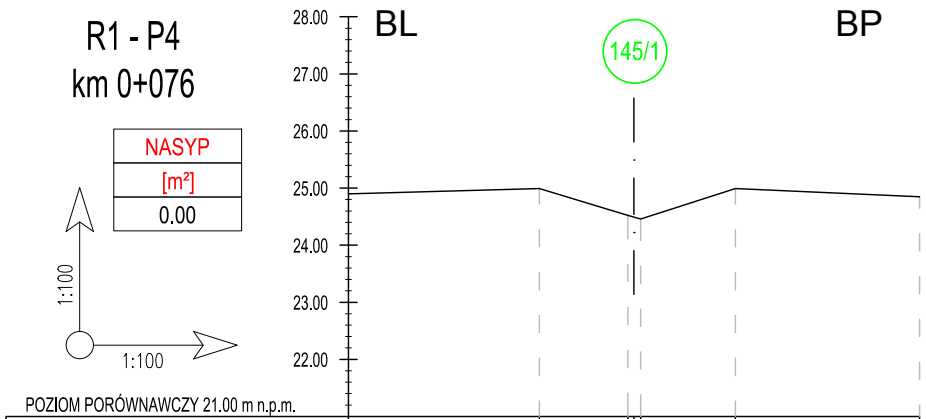
28.00
27.00
26.00
25.00
24.00
23.00
22.00
BL
BP
145/1
1:100
1:100
POZIOM PORÓWNAWCZY 21.00 m n.p.m.

NASYP
[m²]
0.00

ISTN. RZĘDNA TERENU [m n.p.m.]	24.90	24.99	24.52	24.49	24.46	24.99	24.85
ODLEGŁOŚĆ ISTN. [m]	0.00	3.34	4.89	5.00	5.12	6.78	10.00
RZĘDNE PROJEKTOWANE [m n.p.m.]							
ODLEGŁOŚĆ PROJ.[m]							

R1 - P5
km 0+101

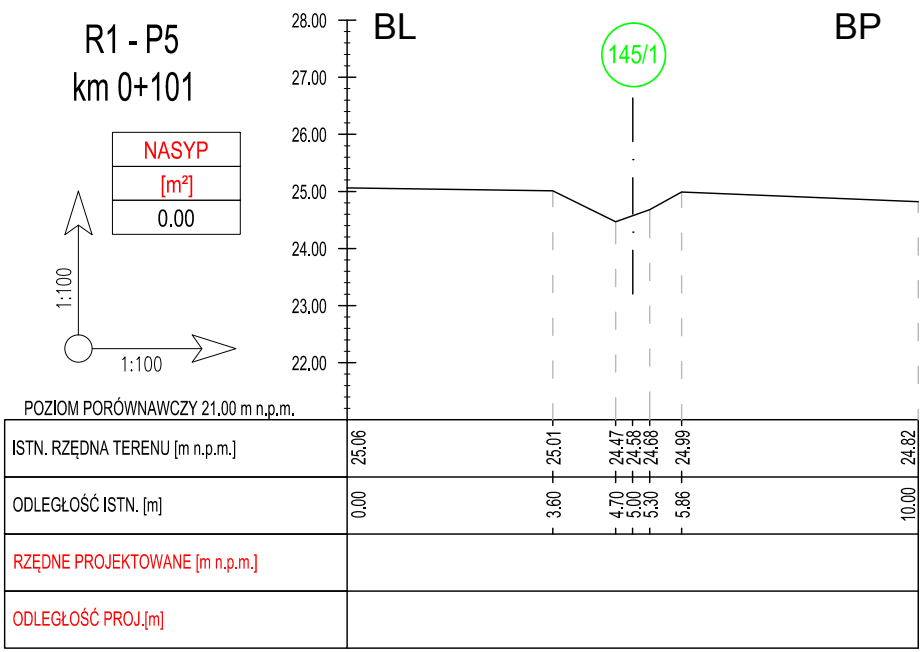
NASYP
[m²]
0.00
1:100
1:100
BL
BP
145/1
28.00
27.00
26.00
25.00
24.00
23.00
22.00
POZIOM PORÓWNAWCZY 21.00 m n.p.m.

ISTN. RZĘDNA TERENU [m n.p.m.]	25.06	25.01	24.47	24.58	24.68	24.99	24.82
ODLEGŁOŚĆ ISTN. [m]	0.00	3.60	4.70	5.00	5.30	5.86	10.00
RZĘDNE PROJEKTOWANE [m n.p.m.]							
ODLEGŁOŚĆ PROJ.[m]							

R1 - P6
km 0+121

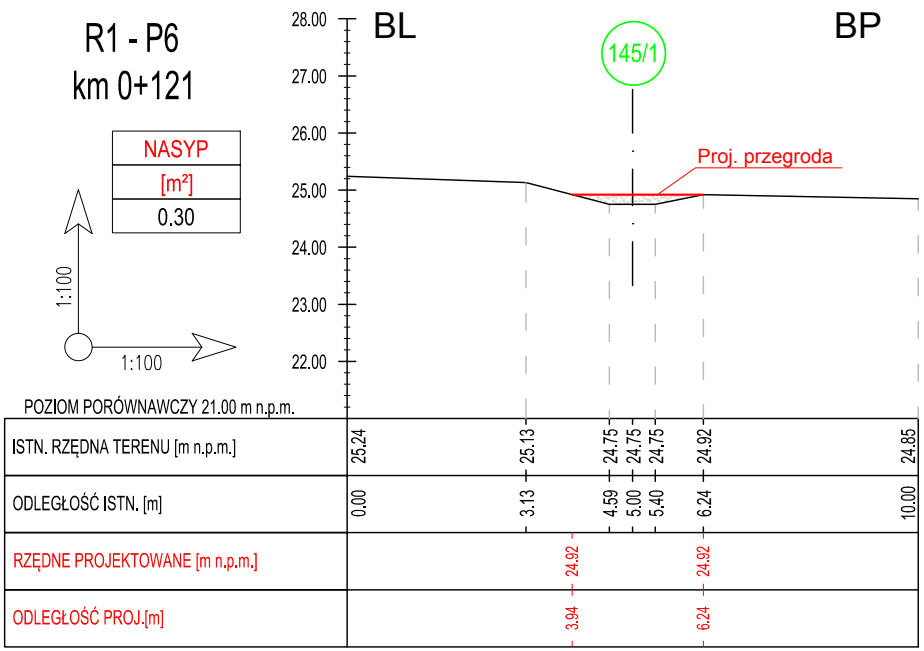
NASYP
[m²]
0.30
1:100
1:100
BL
BP
145/1
Proj. przegroda
28.00
27.00
26.00
25.00
24.00
23.00
22.00
POZIOM PORÓWNAWCZY 21.00 m n.p.m.

ISTN. RZĘDNA TERENU [m n.p.m.]	25.24	25.13		24.75	24.75	24.75	24.92	24.85
ODLEGŁOŚĆ ISTN. [m]	0.00	3.13		4.59	5.00	5.40	6.24	10.00
RZĘDNE PROJEKTOWANE [m n.p.m.]			24.92				24.92	
ODLEGŁOŚĆ PROJ.[m]			3.94				6.24	

R1 - P7
km 0+132

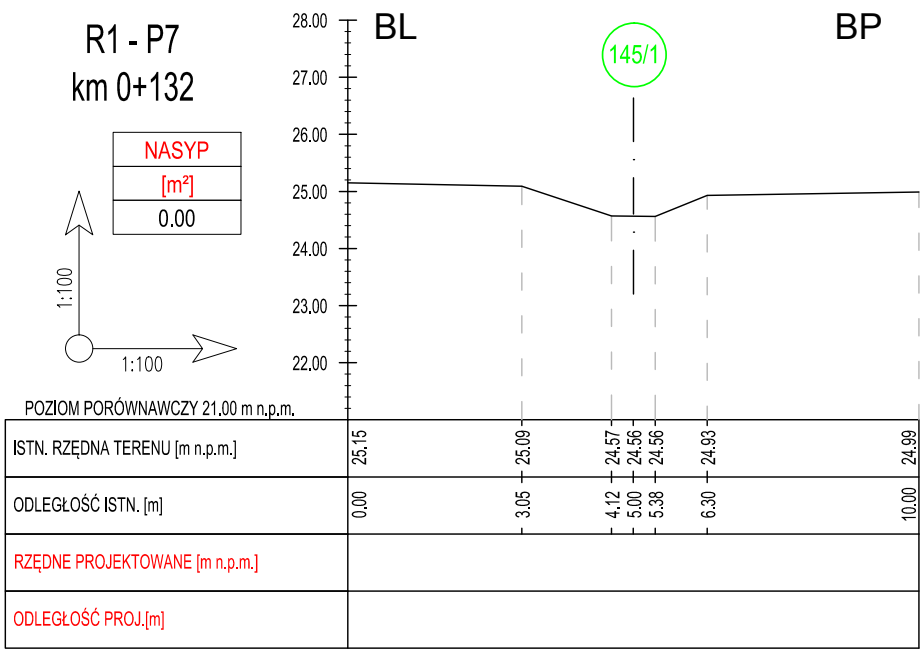
NASYP
[m²]
0.00
1:100
1:100
BL
BP
145/1
28.00
27.00
26.00
25.00
24.00
23.00
22.00
POZIOM PORÓWNAWCZY 21.00 m n.p.m.

ISTN. RZĘDNA TERENU [m n.p.m.]	25.15	25.09	24.57	24.56	24.56	24.93	24.99
ODLEGŁOŚĆ ISTN. [m]	0.00	3.05	4.12	5.00	5.38	6.30	10.00
RZĘDNE PROJEKTOWANE [m n.p.m.]							
ODLEGŁOŚĆ PROJ.[m]							

R1 - P8
km 0+139

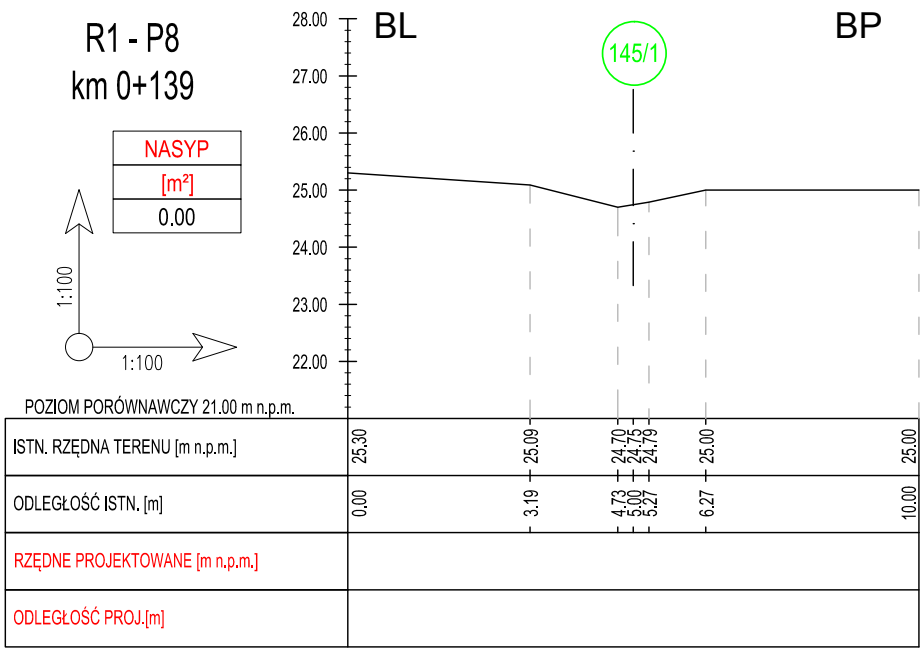
NASYP
[m²]
0.00
1:100
1:100
BL
BP
145/1
28.00
27.00
26.00
25.00
24.00
23.00
22.00
POZIOM PORÓWNAWCZY 21.00 m n.p.m.

ISTN. RZĘDNA TERENU [m n.p.m.]	25.30	25.09	24.70	24.75	24.79	25.00	25.00
ODLEGŁOŚĆ ISTN. [m]	0.00	3.19	4.73	5.00	5.27	6.27	10.00
RZĘDNE PROJEKTOWANE [m n.p.m.]							
ODLEGŁOŚĆ PROJ.[m]							

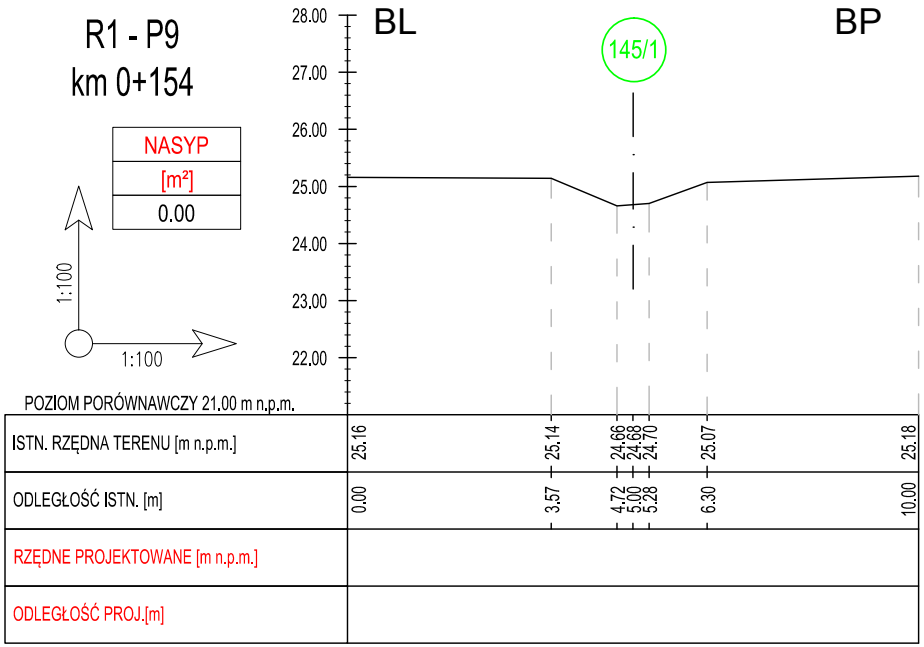
R1 - P9
km 0+154
NASYP
[m²]
0.00
1:100
1:100
BL
BP
145/1
28.00
27.00
26.00
25.00
24.00
23.00
22.00
POZIOM PORÓWNAWCZY 21.00 m n.p.m.

ISTN. RZĘDNA TERENU [m n.p.m.]	25.16	25.14	24.66	24.68	24.70	25.07	25.18
ODLEGŁOŚĆ ISTN. [m]	0.00	3.57	4.72	5.00	5.28	6.30	10.00
RZĘDNE PROJEKTOWANE [m n.p.m.]							
ODLEGŁOŚĆ PROJ.[m]							

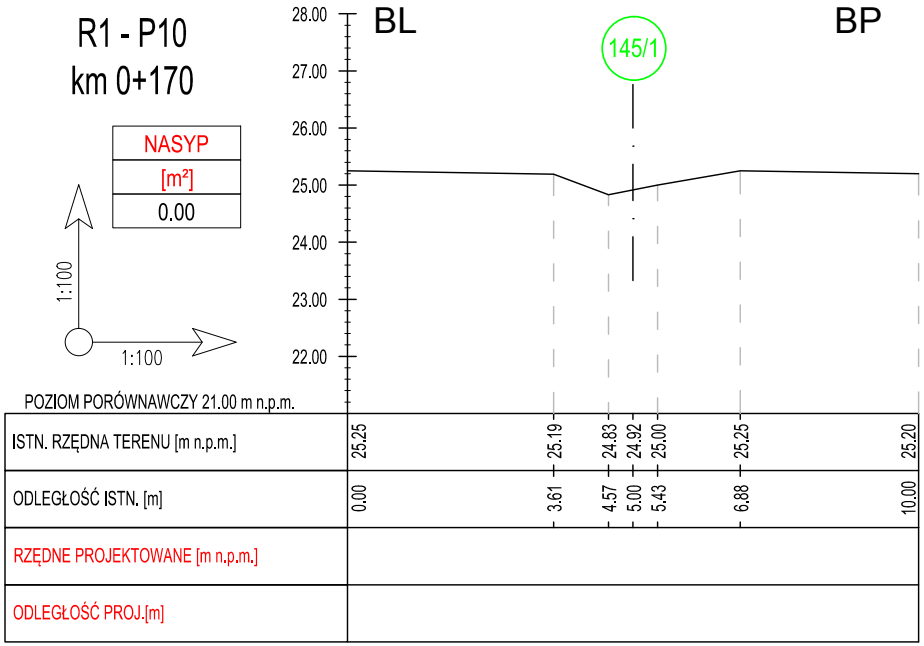
R1 - P10
km 0+170
NASYP
[m²]
0.00
1:100
1:100
BL
BP
145/1
28.00
27.00
26.00
25.00
24.00
23.00
22.00
POZIOM PORÓWNAWCZY 21.00 m n.p.m.

ISTN. RZĘDNA TERENU [m n.p.m.]	25.25	25.19	24.83	24.92	25.00	25.25	25.20
ODLEGŁOŚĆ ISTN. [m]	0.00	3.61	4.57	5.00	5.43	6.88	10.00
RZĘDNE PROJEKTOWANE [m n.p.m.]							
ODLEGŁOŚĆ PROJ.[m]							

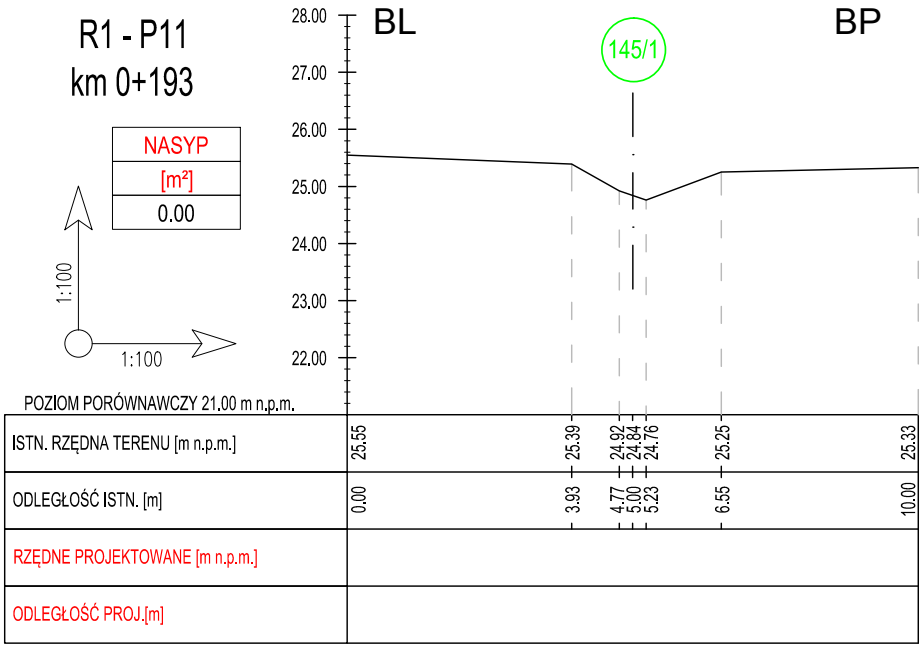
R1 - P11
km 0+193
NASYP
[m²]
0.00
1:100
1:100
BL
BP
145/1
28.00
27.00
26.00
25.00
24.00
23.00
22.00
POZIOM PORÓWNAWCZY 21.00 m n.p.m.

ISTN. RZĘDNA TERENU [m n.p.m.]	25.55	25.39	24.92	24.84	24.76	25.25	25.33
ODLEGŁOŚĆ ISTN. [m]	0.00	3.93	4.77	5.00	5.23	6.55	10.00
RZĘDNE PROJEKTOWANE [m n.p.m.]							
ODLEGŁOŚĆ PROJ.[m]							

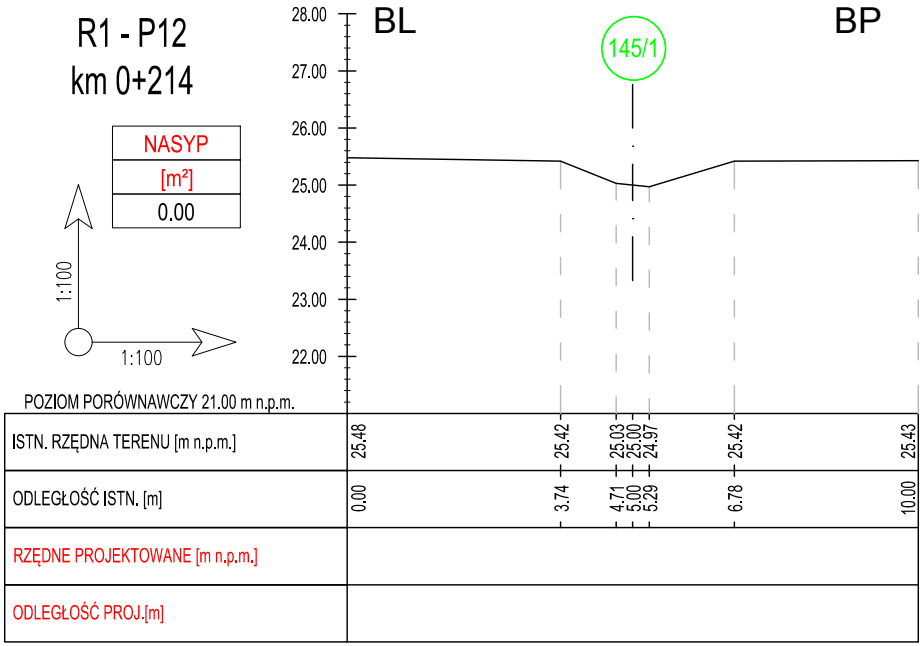
R1 - P12
km 0+214
NASYP
[m²]
0.00
1:100
1:100
BL
BP
145/1
28.00
27.00
26.00
25.00
24.00
23.00
22.00
POZIOM PORÓWNAWCZY 21.00 m n.p.m.

ISTN. RZĘDNA TERENU [m n.p.m.]	25.48	25.42	25.03	25.00	24.97	25.42	25.43
ODLEGŁOŚĆ ISTN. [m]	0.00	3.74	4.71	5.00	5.29	6.78	10.00
RZĘDNE PROJEKTOWANE [m n.p.m.]							
ODLEGŁOŚĆ PROJ.[m]							

R1 - P13
km 0+228

NASYP
[m²]
1.10

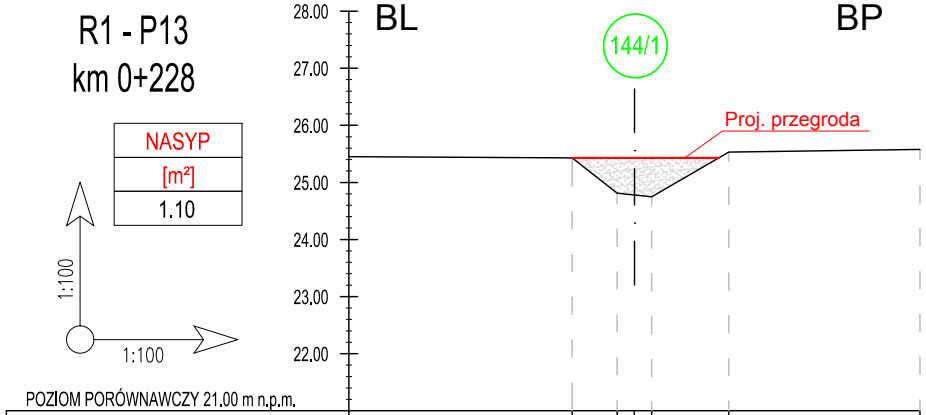
28.00
27.00
26.00
25.00
24.00
23.00
22.00
BL
BP
144/1
Proj. przegroda
1:100
1:100

POZIOM PORÓWNAWCZY 21.00 m n.p.m.

ISTN. RZĘDNA TERENU [m n.p.m.]	25.45	25.43	24.81	24.78	24.75		25.53	25.58
ODLEGŁOŚĆ ISTN. [m]	0.00	3.91	4.70	5.00	5.30		6.65	10.00
RZĘDNE PROJEKTOWANE [m n.p.m.]		25.43				25.43		
ODLEGŁOŚĆ PROJ.[m]		3.91				6.48		

R1 - P14
km 0+243

NASYP
[m²]
0.00

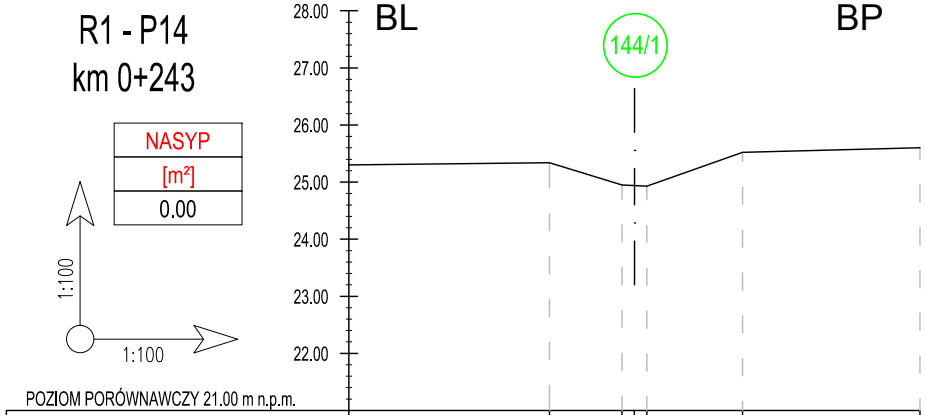
28.00
27.00
26.00
25.00
24.00
23.00
22.00
BL
BP
144/1
1:100
1:100

POZIOM PORÓWNAWCZY 21.00 m n.p.m.

ISTN. RZĘDNA TERENU [m n.p.m.]	25.30	25.34	24.95	24.94	24.93	25.52	25.60
ODLEGŁOŚĆ ISTN. [m]	0.00	3.51	4.78	5.00	5.22	6.90	10.00
RZĘDNE PROJEKTOWANE [m n.p.m.]							
ODLEGŁOŚĆ PROJ.[m]							

R1 - P15
km 0+266

NASYP
[m²]
0.00

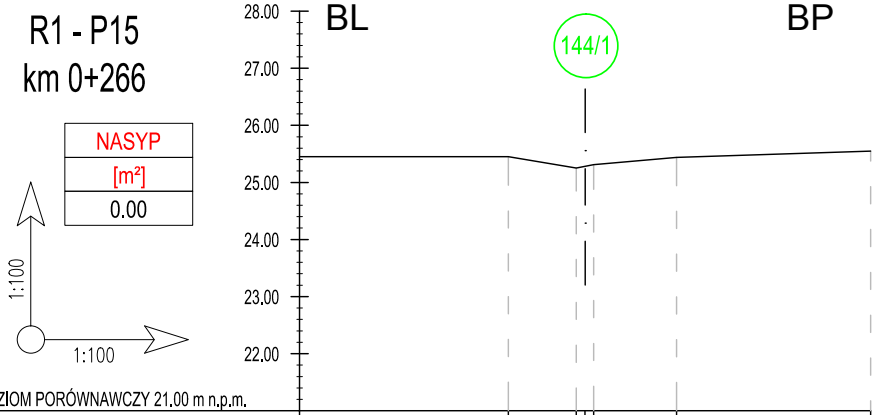
28.00
27.00
26.00
25.00
24.00
23.00
22.00
BL
BP
144/1
1:100
1:100

POZIOM PORÓWNAWCZY 21.00 m n.p.m.

ISTN. RZĘDNA TERENU [m n.p.m.]	25.45	25.45	25.25	25.28	25.31	25.44	25.55
ODLEGŁOŚĆ ISTN. [m]	0.00	3.65	4.85	5.00	5.15	6.60	10.00
RZĘDNE PROJEKTOWANE [m n.p.m.]							
ODLEGŁOŚĆ PROJ.[m]							

R1 - P16
km 0+287

NASYP
[m²]
0.00

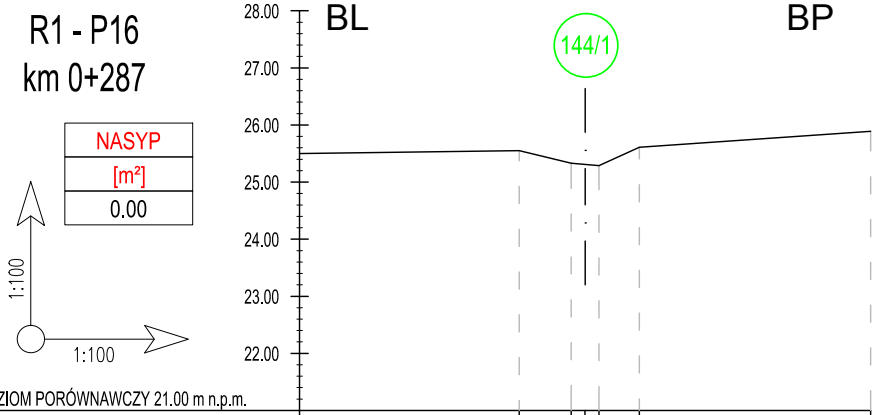
28.00
27.00
26.00
25.00
24.00
23.00
22.00
BL
BP
144/1
1:100
1:100

POZIOM PORÓWNAWCZY 21.00 m n.p.m.

ISTN. RZĘDNA TERENU [m n.p.m.]	25.50	25.55	25.33	25.31	25.29	25.61	25.89
ODLEGŁOŚĆ ISTN. [m]	0.00	3.85	4.76	5.00	5.24	5.95	10.00
RZĘDNE PROJEKTOWANE [m n.p.m.]							
ODLEGŁOŚĆ PROJ.[m]							

Fundusze Europejskie
Infrastruktura i Środowisko
Unia Europejska
Fundusz Spójności

JEDNOSTKA PROJEKTOWA:

ZENERIS PROJEKTY
ZENERIS PROJEKTY SP. Z O.O.
UL. PADEREWSKIEGO 7, 61-770 POZNAŃ
ADRES DO KORESPONDENCJI:
UL. PADEREWSKIEGO 8, 61-770 POZNAŃ

NAZWA INWESTYCJI:
WYKONANIE DOKUMENTACJI TECHNICZNEJ PRZEGRÓD
W OBSZARZE NATURA 2000 TORFOWISKO POBŁOCKIE PLH220042

INWESTOR:
SKARB PAŃSTWA
REGIONALNA DYREKTOR OCHRONY
ŚRODOWISKA W GDAŃSKU
UL. CHMIELNA 54/57
80-748 GDAŃSK

ADRES INWESTYCJI:
JEDNOSTKA EWID.: 221204_2
OBRĘB: 0014 POBŁOCIE, 0017 RZUSZCZE
GMINA: GŁÓWCZYCE
POWIAT: SŁUPSKI
WOJEWÓDZTWO: POMORSKIE

NR UMOWY:
NR 54/2020 Z DNIA 18.09.2020 r.

NR PROJEKTU:	STADIUM:
2020/23	**PROJEKT WYKONAWCZY**

PROJEKTANT: mgr inż. MICHAŁ PAWLIK upr. w specj. inż. hydrotech. nr WKP/0105/POOH/18	PODPIS: Pawlik
SPRAWDZAJĄCY: mgr inż. ŁUKASZ URBAŃSKI upr. w specj. inż. hydrotech. nr WKP/0381/POOH/19	PODPIS: Urbański
OPRACOWUJĄCY: mgr inż. ALEKSANDRA GRZEMSKA	PODPIS: Grzemska

TREŚĆ RYSUNKU:

PRZEKRÓJ PODŁUŻNY ROWU R1 - PRZEGRODA NR 4, 15 I 19

DATA:	SKALA:	NR RYSUNKU:	NR STRONY:
11.2020 r.	1:100/100	4.4	