



Identyfikator zgłoszenia prac geodezyjnych	6640.3127.2020
Organ służby geodezyjnej, który otrzymał zgłoszenie	Starosta Powiatu Słupskiego
Wykonawca prac geodezyjnych	ZENERIS Projekty Sp. z o. o. ul. Paderewskiego 7, 61-770 Poznań Adres do korespondencji: ul. Paderewskiego 8, 61-770 Poznań
Nr oraz data sporządzenia dokumentu zawierającego wynik pozytywnej weryfikacji	
Imię i nazwisko oraz nr uprawnień zawodowych kierownika prac	 <p>    <b>GEODETA UPRAWNIONY</b>  <i>inż. Przemysław Słórk</i>        upr. nr 22770    tel. 504 505 255     </p>

**ZENERIS**  
PROJEKTY

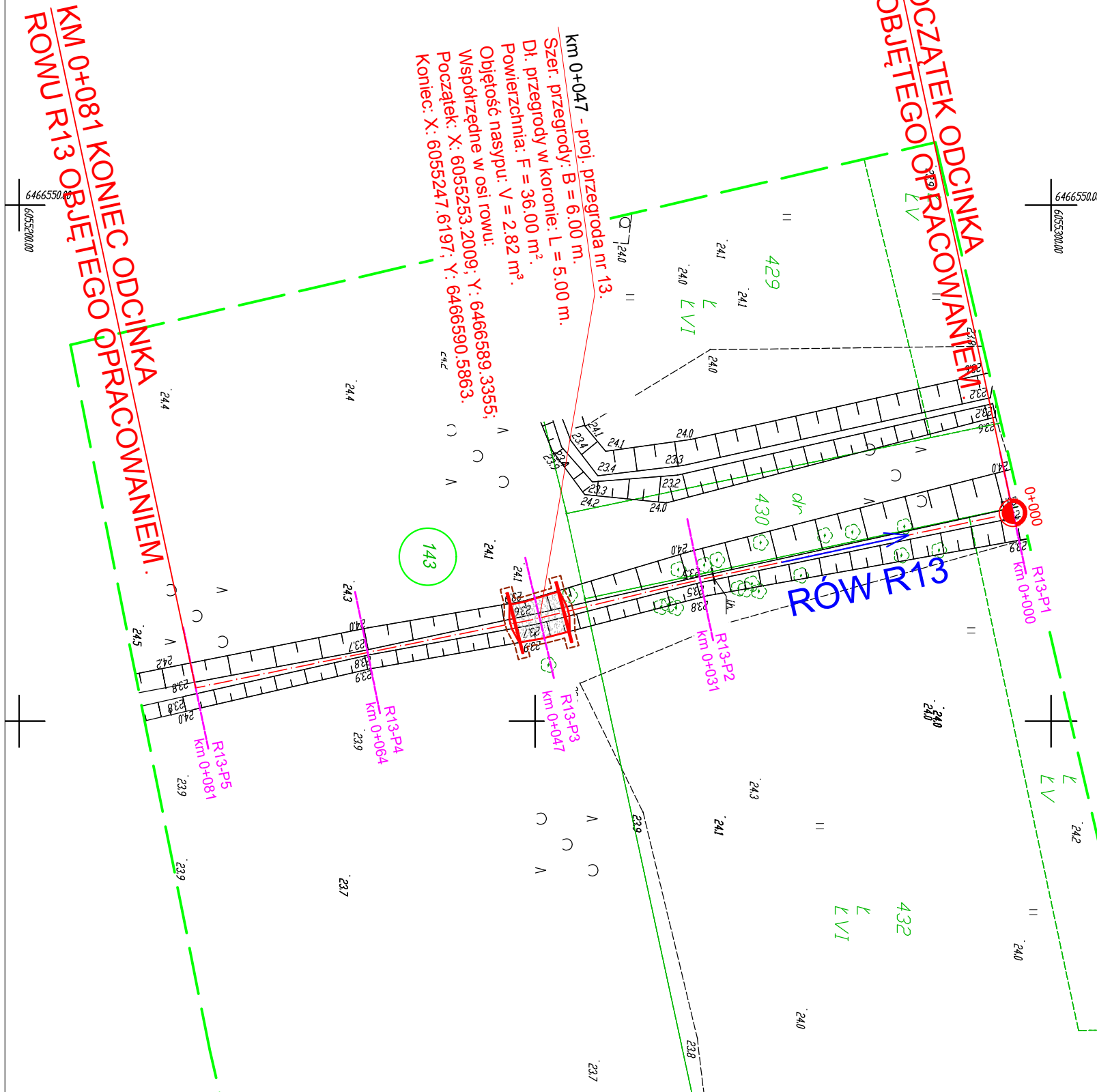
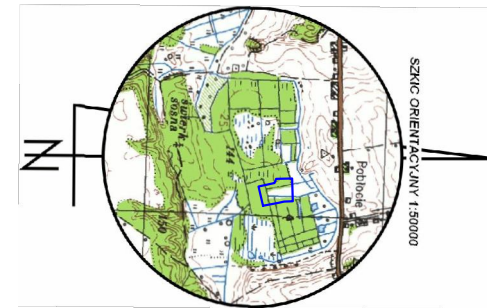
ZENERIS PROJEKTY SP. Z O. O.  
UL. PADEREWSKIEGO 7, 61 - 770 POZNAN  
ADRES DO KORESPONDENCJI:  
**UL. PADEREWSKIEGO 8, 61 - 770 POZNAN**









Nazwiska i adresy wykonawcy oraz podpis  
osoby reprezentującej wykonawcę

Imię i nazwisko, nr uprawnień oraz podpis geodety  
uprawnionego, który opracowywał mapę

Uwaga: Punkty osnowy geodezyjnej są prawnie chronione na podstawie art.15 ust.3 ustawy z dnia 17 maja 1989r. - Prawo Geodezyjne i Kartograficzne.

**GEODETA UPRAWNIONY**  
*inż. Przemysław Stóra*  
upr. nr 22770    tel. 504 505 283



- # LEGENDA:
- |  |  |
|--|--|
|                     | - budowa przegrody   |
|                     | - granica opracowania<br>= granica inwestycji<br>= obszar oddziaływania inwestycji |
| 0+000               | - oś rowu/kilometrów   |
| R13-P1<br>km 0+000  | - przekroje poprzeczne   |
|                     | - zasypanie  |
|                     | - działki objęte inwestycją  |
|                     | - granice i numery działek   |
|                     | - odwierty geologiczne   |

 <p><b>Fundusze Europejskie</b> Infrastruktura i Środowisko</p>	  <p><b>Unia Europejska</b> Fundusz Spójności</p>	
<p>JEDNOSTKA PROJEKTOWA:</p>		
<div style="display: flex; align-items: center;">  <div> <p><b>ZENERIS</b> PROJEKTY</p> </div> </div> <div style="margin-left: 460px;"> <p>ZENERIS PROJEKTY SP. Z O.O. UL. PADEREWSKIEGO 7, 61-770 POZNAŃ <u>ADRES DO KORESPONDENCJI:</u> UL. PADEREWSKIEGO 8, 61-770 POZNAŃ</p> </div>		
<p>NAZWA INWESTYCJI:</p>		
<p><b>WYKONANIE DOKUMENTACJI TECHNICZNEJ PRZEGRÓD W OBSZARZE NATURA 2000 TORFOWISKO POBŁOCKIE PLH220042</b></p>		
<p>INWESTOR: SKARB PAŃSTWA REGIONALNA DYREKTOR OCHRONY ŚRODOWISKA W GDAŃSKU UL. CHMIELNA 54/57 80-748 GDAŃSK</p>	<p>ADRES INWESTYCJI:  JEDNOSTKA EWID.: 221204_2 OBRĘB: 0014 POBŁOCKIE, 0017 RZUSZCZE GMINA: GŁÓWCZYCE POWIAT: SŁUPSKI WOJEWÓDZTWO: POMORSKIE</p>	
<p>NR UMOWY: NR 54/2020 Z DNIA 18.09.2020 r.</p>		
<p>NR PROJEKTU: 2020/23</p>	<p>STADIUM: <b>PROJEKT WYKONAWCZY</b></p>	
<p>PROJEKTANT: mgr inż. MICHAŁ PAWLIK upr. w specj. inż. hydrotech. nr WKp/0105/POOH/18</p>		<p>PODPIS: </p>
<p>SPRAWDZAJĄCY: mgr inż. ŁUKASZ URBAŃSKI upr. w specj. inż. hydrotech. nr WKp/0381/POOH/19</p>		<p>PODPIS: </p>
<p>OPRACOWUJĄCY: mgr inż. ALEKSANDRA GRZEMSKA</p>		<p>PODPIS: </p>
<p>TREŚĆ RYSUNKU:</p>		
<p><b>PROJEKT ZAGOSPODAROWANIA TERENU - PRZEGRODA NR 13</b></p>		
<p>DATA: 11.2020 r.</p>	<p>SKALA: 1:500</p>	<p>NR RYSUNKU: <b>2.9</b></p>
		<p>NR STRONY:</p>