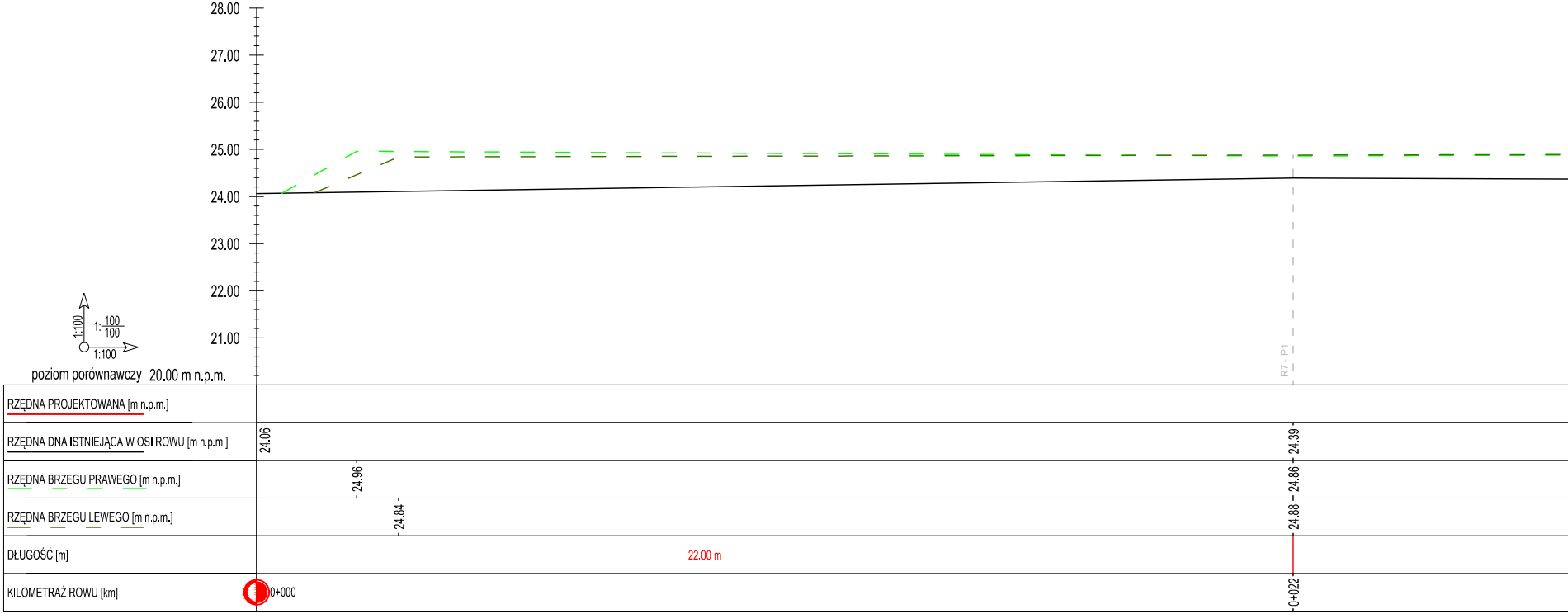
28.00
27.00
26.00
25.00
24.00
23.00
22.00
21.00
1:100
1: 100/100
1:100
poziom porównawczy 20.00 m n.p.m.
R7 - P1
RZĘDNA PROJEKTOWANA [m n.p.m.]
RZĘDNA DNA ISTNIEJĄCA W OSI ROWU [m n.p.m.]
24.06
24.39
RZĘDNA BRZEGU PRAWEGO [m n.p.m.]
24.96
24.86
RZĘDNA BRZEGU LEWEGO [m n.p.m.]
24.84
24.88
DŁUGOŚĆ [m]
22.00 m
KILOMETRAŻ ROWU [km]
0+000
0+022


R7 - P2
24.31
24.93
24.92
21.00 m
35.00 m
0+043

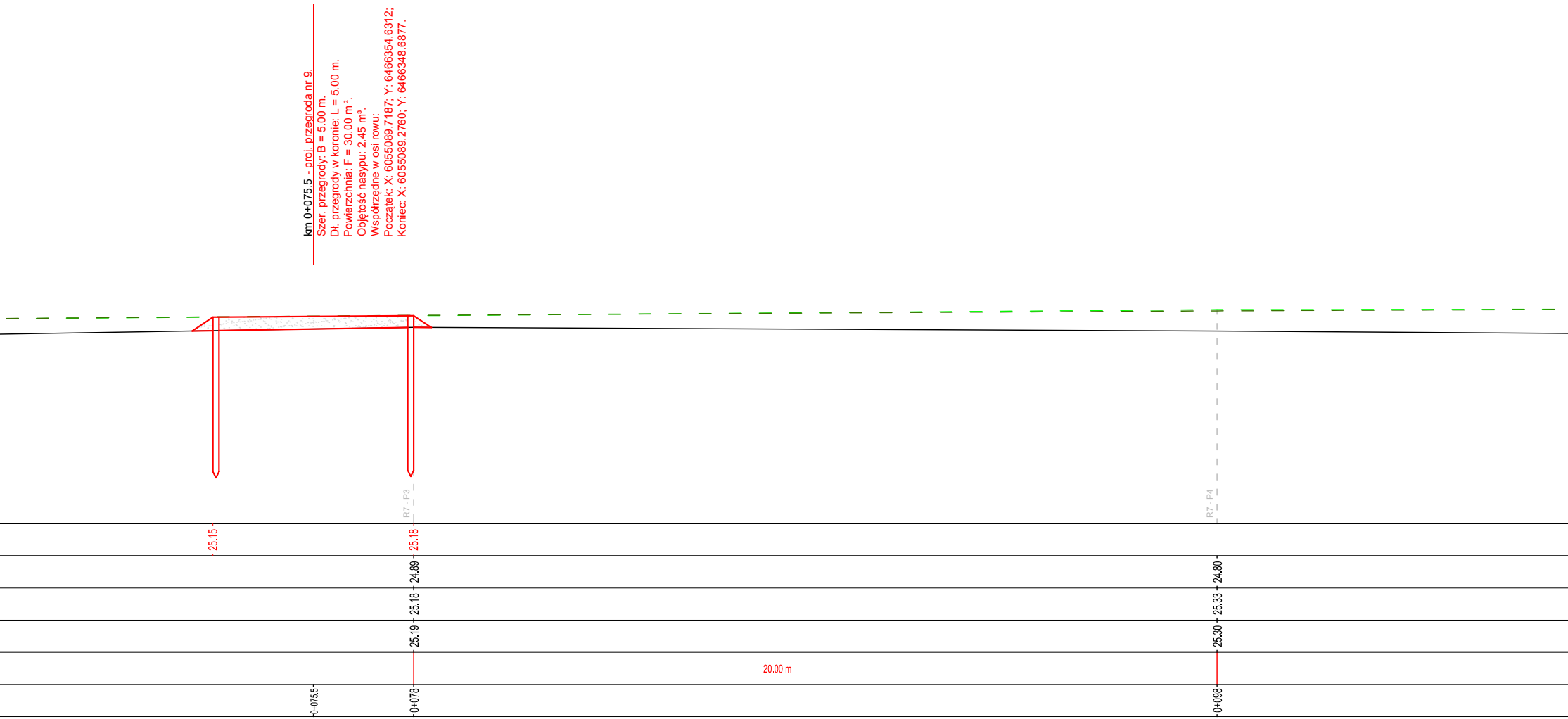


Istn. zastawka
25.35
R7 - P5
24.61
24.61
25.36
25.36
25.41
25.41
27.00 m
1.00 m
0+108
0+125
0+126

Fundusze Europejskie
Infrastruktura i Środowisko

Unia Europejska
Fundusz Spójności

JEDNOSTKA PROJEKTOWA:	ZENERIS PROJEKTY SP. Z O.O. UL. PADEREWSKIEGO 7, 61-770 POZNAŃ ADRES DO KORESPONDENCJI: UL. PADEREWSKIEGO 8, 61-770 POZNAŃ
NAZWA INWESTYCJI:	**WYKONANIE DOKUMENTACJI TECHNICZNEJ PRZEGRÓD W OBSZARZE NATURA 2000 TORFOWISKO POBŁOCKIE PLH220042**
INWESTOR: SKARB PAŃSTWA REGIONALNA DYREKTOR OCHRONY ŚRODOWISKA W GDAŃSKU UL. CHMIELNA 54/57 80-748 GDAŃSK	ADRES INWESTYCJI: JEDNOSTKA EWID.: 221204_2 OBRĘB: 0014 POBŁOCIE, 0017 RZUSZCZE GMINA: GŁÓWCZYCE POWIAT: SŁUPSKI WOJEWÓDZTWO: POMORSKIE
NR UMOWY: NR 54/2020 Z DNIA 18.09.2020 r.	
NR PROJEKTU: 2020/23	STADIUM: **PROJEKT WYKONAWCZY**
PROJEKTANT: mgr inż. MICHAŁ PAWLIK upr. w specj. inż. hydrotech. nr WKP/0105/POOH/18	PODPIS: Pawlik
SPRAWDZAJĄCY: mgr inż. ŁUKASZ URBAŃSKI upr. w specj. inż. hydrotech. nr WKP/0381/POOH/19	PODPIS: Urbański
OPRACOWUJĄCY: mgr inż. ALEKSANDRA GRZEMSKA	PODPIS: Grzemska

TREŚĆ RYSUNKU:

PROFIL PODŁUŻNY ROWU R7 - PRZEGRODA NR 9

DATA:	SKALA:	NR RYSUNKU:	NR STRONY:
11.2020 r.	1:100/100	3.9	