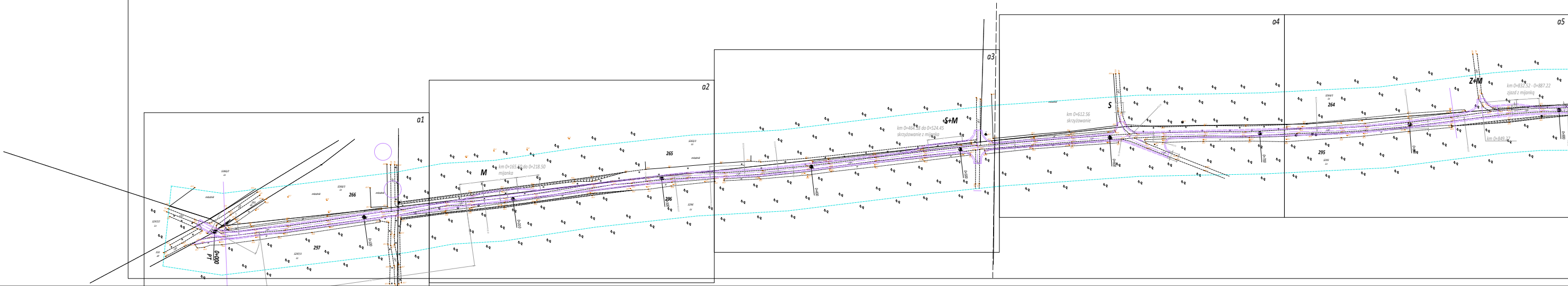
a1
a2
a3
a4
a5
P1
0+000
M
km 0+165.50 do 0+218.50
mijanka
0+100
266
297
265
296
S+M
km 0+464.18 do 0+524.45
skrzyżowanie z mijanką
0+500
S
km 0+612.56
skrzyżowanie
0+600
264
295
Z+M
km 0+832.52 - 0+887.22
zjazd z mijanką
km 0+849.27
0+800
0+900

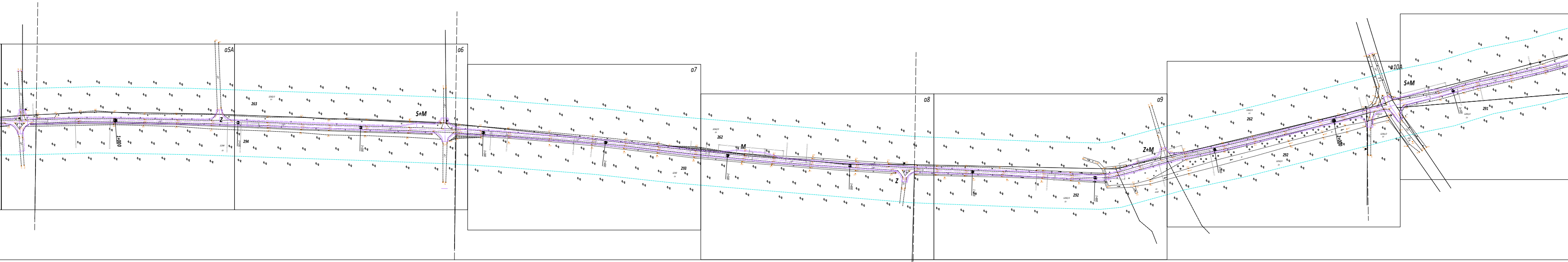
a5A
a6
263
S+M
1+000
Z
294
1+100
1+200
1+300
a7
1+400
293
262
M
1+500
1+600
Z
a8
1+700
292
1+800
a9
Z+M
262
1+900
292
2+000
a10A
S+M
2+100
291

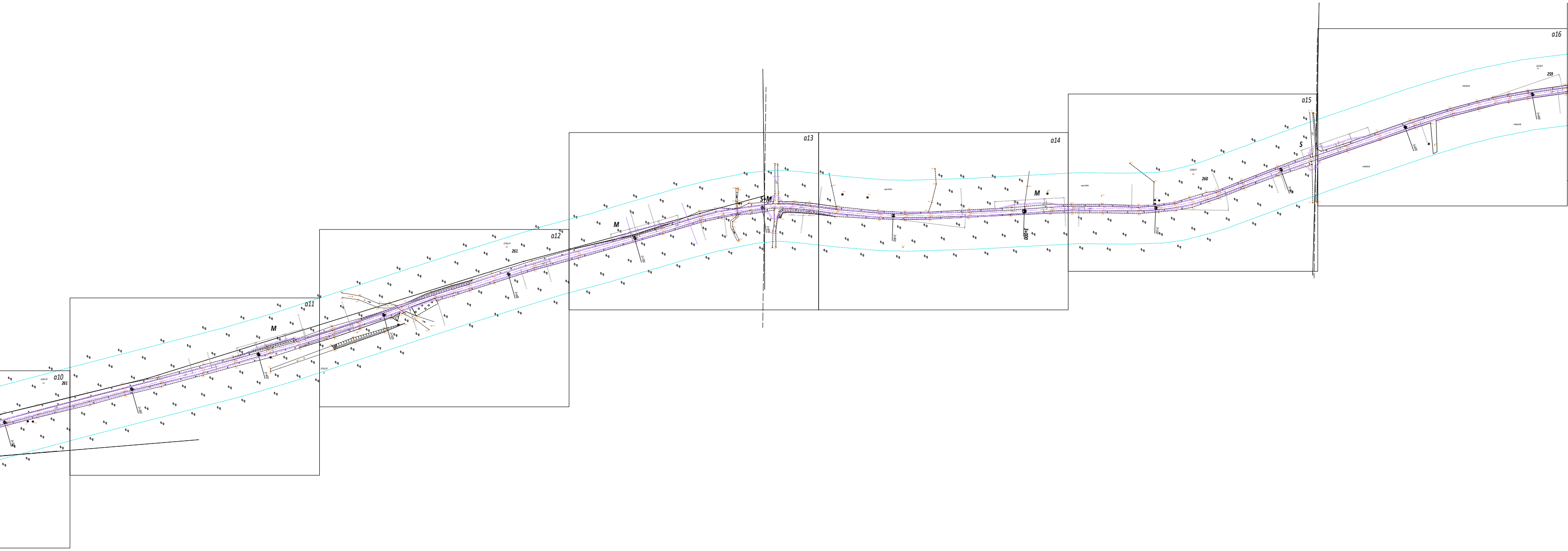
o10
261
o11
M
o12
261
M
o13
S M
o14
M
o15
260
S
o16
259

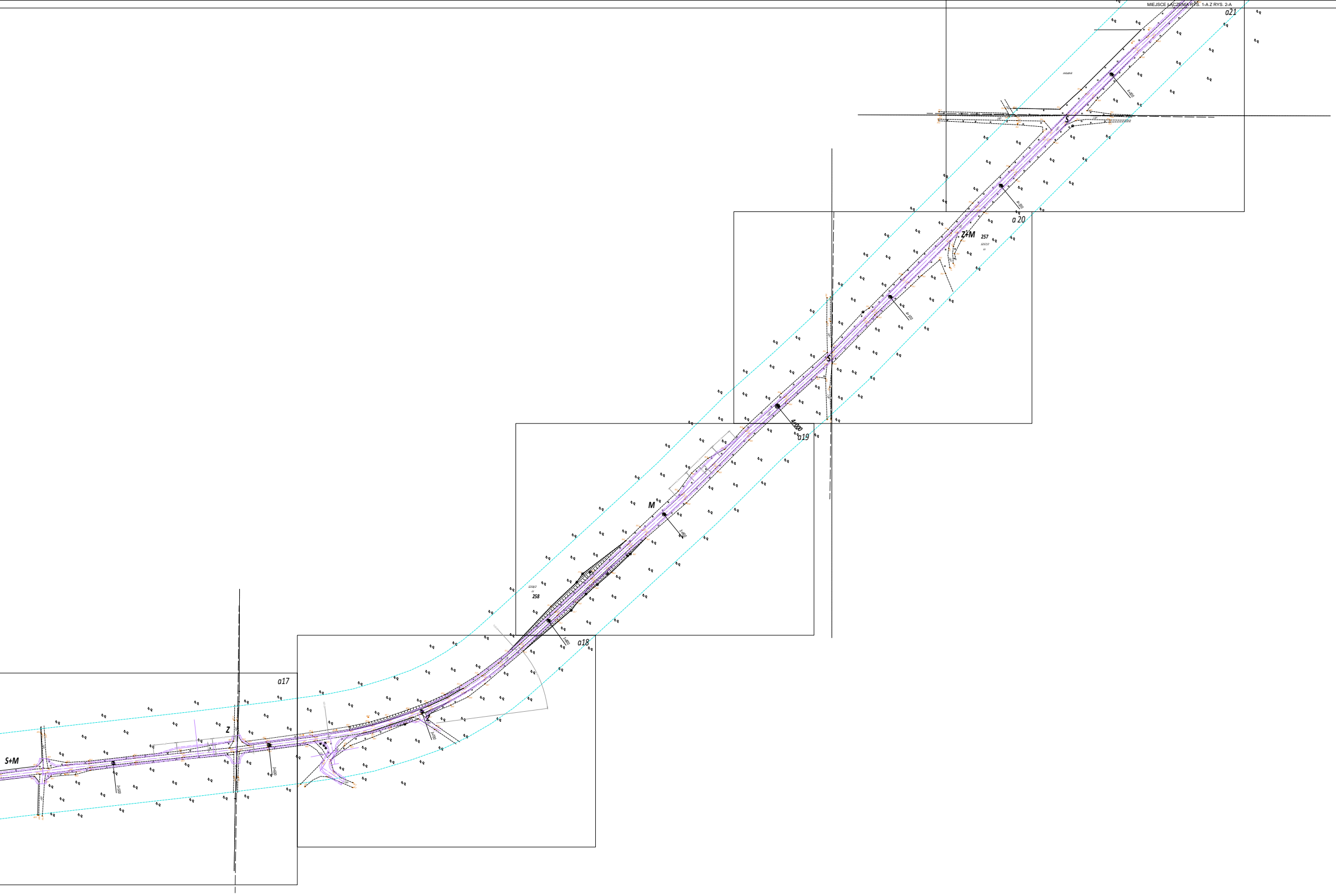
MIEJSCE ŁĄCZENIA RYS. 1-A Z RYS. 2-A
a21
S
a 20
Z+M
257
S
a19
M
258
a18
a17
Z
S+M

MAJ-BUD
inż. Magdalena Majewska
87-100 Toruń, ul. Urzędnicza 14/7
NIP: 956-159-77-96, tel. 509-765-084, www.maj-bud.pl, majbud@vp.pl

SKALA
1:1000

Inwestor: Nadleśnictwo Golub-Dobrzyń
Konstancjewo 3a
87-400 Golub-Dobrzyń

Nr rys. 1-A

MAPA SYT.-WYS.

TEMAT: Przebudowa drogi leśnej

ADRES: Elgiszewo, 87-408 Ciechocin, dz. nr 5217/5, 5216/4, 5237, 5236, 5257/2, 5258/2, 5259/1, 5260/2, 5261/2, 5261/4, 5291/1, 5291/2, 5292/1, 5262/1, 5293, 5263/1, 5294, 5264/1, 5295, 5296, 5265/1, 5266/1,5297/1, 5297/2, 101, 201, 531, 551

STADIUM:	PROJEKT BUDOWLANY		
BRANŻA:	DROGOWA	upr. bud.	podpis
KIER. PRACOWNI:	inż. Magdalena Majewska		
DROGOWA:	Marian Pluta	GP.I. 7342/75/TO/92 do proj. w specjalności konstrukcyjno-inżynieryjnej budowy dróg, mostów, naw. lotniskowych oraz inżynieryjnego zagospodarowania lasów KUP/BD/1974/01	
DATA:	28 października 2019		4640x914