







załącznik nr 1	ark. nr 2	skala 1:500	dz. nr: 375, 374	obręb: Pawłówko	gmina: Chojnice
----------------	-----------	-------------	------------------	-----------------	-----------------

-  granice terenu objętego wnioskiem
-  obszar, w stosunku do którego decyzja o ustaleniu lokalizacji strategicznej inwestycji w zakresie sieci przesyłowej ma wywołać skutek, o którym mowa w art. 22 ust. 1 – na czas nieokreślony – powierzchnia obszaru w granicach działki nr: 375 wynosi 47m<sup>2</sup>, 374 wynosi 51m<sup>2</sup>
-  obszar, w stosunku do którego decyzja o ustaleniu lokalizacji strategicznej inwestycji w zakresie sieci przesyłowej ma wywołać skutek, o którym mowa w art. 22 ust. 1 – na czas określony (od dnia wydania decyzji do dnia 31.12.2027) – powierzchnia obszaru w granicach działki nr: 375 wynosi 155m<sup>2</sup>, 374 wynosi 149m<sup>2</sup>
-  oś linii 0,4 kV
-  projektowany słup linii 0,4 kV
-  istniejący odcinek linii 0,4 kV przeznaczony do demontażu

Oś linii 110 kV Tuchola

Chojnice Kościerska