

4_Załączka WNIOSEK

Spis treści

4_Załączka WNIOSEK	1
1. Płatności	4
2. Usuwanie płatności spersonalizowanych	4
3. Płatność dla małych gospodarstw	7
4. Uzupełniająca Płatność Podstawowa - UPP	8
4.1. Deklaracja do Uzupełniającej Płatności Podstawowej roślin z przeznaczeniem na zielony nawóz	11
5. Płatność dla młodych rolników	15
6. EKOSCHEMATY - Schematy na rzecz klimatu, środowiska i dobrostanu zwierząt	20
6.1. Wnioskowanie o ekoschematy / praktyki w zakładce: WNIOSEK	20
6.2. Deklarowanie ekoschematów / praktyk w zakładce: MAPA	25
6.3. Ekoschemat Rolnictwo węgłowe i zarządzanie składnikami odżywczymi	86
6.4. Podsumowanie deklaracji ekoschematów	94
6.5. Dołączenie załączników do niektórych ekoschematów/praktyk	95
7. Działki referencyjne	97
8. Wsparcie dochodów związanych z produkcją – załączniki:	101
9. Powierzchnie deklarowane (działki rolne)	104
9.1. „Docinanie” powierzchni deklarowanych do granicy gospodarstwa	106
9.2. Grunty niezgłoszone do płatności	115
10. Spółdzielnie	116
11. Warunkowość społeczna	118
12. WARUNKOWOŚĆ (NORMY GAEC)	118
12.1. Norma GAEC2	118
12.2. Norma GAEC7	121
❖ Zmiana uprawy w plonie głównym na powierzchni co najmniej 40% gruntów ornych w stosunku do roku 2025 oraz prowadzenie tej samej uprawy na tym samym obszarze nie dłużej niż 3 lata	123
❖ Dywersyfikacja upraw	124
❖ Zwolnienie z przestrzegania normy GAEC7	124
❖ Zwolnienie z przestrzegania normy GAEC7 w przypadku prowadzenia produkcji ekologicznej	124
12.3. Norma GAEC9	139
13. ZAŁĄCZNIKI	141
14. Wsparcie dochodu związanego z produkcją do krów / Wsparcie dochodu związanego z produkcją do bydła	145
14.1 Zwierzęta zarejestrowane na małżonka	153
15. Zgłoszenie zastąpienia zwierzęcia	158

16.	Wycofanie zwierząt ze wsparcia/płatności	162
17.	Wsparcie dochodu związanego z produkcją do owiec /Wsparcie dochodu związanego z produkcją do kóz	166

Dane we wniosku zostały podzielone na sekcje:

- 1) Płatności – prezentacja płatności, o jakie beneficjent może ubiegać się w danej kampanii;
- 2) Rolnik aktywny zawodowo – sekcję należy wypełnić, jeżeli płatności bezpośrednie za rok poprzedni przekroczyły kwotę 5 tys. euro i dodatkowo rolnik prowadzi działalność w zakresie administrowania portami lotniczymi, wodociągami lub stałymi terenami sportowymi lub rekreacyjnymi lub świadczone są usługi przewozu kolejowego lub usługi w zakresie obrotu nieruchomościami lub istnieje powiązanie z podmiotem prowadzącym jedną z powyższych działalności, a w celu otrzymania płatności rolnik musi wykazać, że jego działalność rolnicza nie ma charakteru marginalnego;
- 3) Działki referencyjne – prezentuje przegląd działek referencyjnych (ewidencyjnych) we wniosku;
- 4) Powierzchnie deklarowane (Działki rolne) – prezentuje przegląd działek rolnych we wniosku, działki prezentowane są także na mapach;
- 5) Powierzchnie deklarowane (Grunty niezgłoszone) – prezentuje przegląd działek rolnych we wniosku z cechą „niezgłoszone do płatności” jeśli takie istnieją w gospodarstwie;
- 6) Normy GAEC7 – prezentuje informacje w kontekście spełnienia lub nie normy GAEC7 w zakresie zmianowania gruntu ornego z deklaracji w 2026 w stosunku do roku poprzedniego oraz z deklaracji w 2026 w stosunku do 3 poprzednich lat a także dywersyfikacji upraw, jeśli **powierzchnia gruntów ornych** w gospodarstwie przekracza 10 ha; przy czym, **od kampanii 2026 rolnicy, których maksymalna wielkość gospodarstwa nie przekracza 30 hektarów użytkowników rolnych zadeklarowanych we wniosku o przyznanie płatności są zwolnieni z kontroli i kar w zakresie normy GAEC 7.**
- 7) Ekoschemat Rolnictwo Węglowe – prezentuje informacje dotyczące minimalnej wymaganej liczby punktów dla ekoschematu węglowego oraz wstępnie wyliczoną liczbę punktów uzyskanych z realizacji praktyk w ramach ekoschematu rolnictwo węglowe;
- 8) Spółdzielnie – sekcję należy wypełnić, jeżeli gospodarstwo jest spółdzielnią produkcji rolnej albo spółdzielnią rolników, która chce zwiększyć obowiązujące limity powierzchniowe wynikające z liczby członków;
- 9) Warunkowość społeczna – sekcję należy wypełnić, jeżeli składający wniosek jest pracodawcą lub osobą, na rzecz której jest świadczona praca przez osoby fizyczne;
- 10) Załączniki – sekcja umożliwia dodanie i wyświetlanie dodanych już do wniosku załączników;
- 11) Rozbieżności – prezentuje rozbieżności zgłoszone w ramach obsługiwanego wniosku, jak również rozbieżności z poprzednich wniosków (zmian do wniosków wysłanych w ramach tej samej kampanii);
- 12) Zgody i zobowiązania – prezentuje wyrażone zgody na przetwarzanie danych osobowych wraz z aktualnym numerem telefonu

1. Płatności

W sekcji tej, wnioskujący ma możliwość wskazania interwencji (płatności), o które chce się ubiegać.

Jeżeli wnioskodawca w roku 2025 ubiegał się o przyznanie płatności wówczas automatycznie, we wniosku na 2026 rok zostaną zaznaczone wszystkie płatności (oprócz ekoschematów), o które rolnik ubiegał się w kampanii 2025.

☰ Kreator wniosku o płatności 2026

WNIOSEK

Płatności

- Podstawowe wsparcie dochodów (PWD) i płatność redystrybucyjna (RED)
- Płatność dla małych gospodarstw
- Uzupełniająca Płatność Podstawowa (UPP)
- Płatność niezwiązana do tytoniu
- Płatność dla młodych rolników (MRO)
- Płatność ONW (płatność dla obszarów z ograniczeniami naturalnymi lub innymi)

Płatności do upraw

- Wsparcie dochodów związane z produkcją do buraków cukrowych (P burak)
- Wsparcie dochodów związane z produkcją do chmielu (P chmiel)
- Wsparcie dochodów związane z produkcją do lnu (P len)
- Wsparcie dochodów związane z produkcją do konopi włóknistych (P konopie)
- Wsparcie dochodów związane z produkcją do pomidorów (P pomidory)
- Wsparcie dochodów związane z produkcją do truskawek (P truskawka)
- Wsparcie dochodów związane z produkcją do ziemniaków skrobiowych (P skrobia)
- Wsparcie dochodów związane z produkcją do roślin pastewnych (P PAS)
- Wsparcie dochodów związane z produkcją do roślin strączkowych na nasiona (P STR)

Płatności ROBOCZO wypełnione są na podstawie wniosku z kampanii 2025, z uwzględnieniem zmian w nazwach płatności:

! Jeżeli któraś z płatności jest nadmiarowa w roku 2026 należy ją usunąć (odznaczyć). Uwaga! Dla płatności powierzchniowych należy to zrobić po odznaczeniu tej płatności przy uprawach na MAPIE.

! Jeżeli brakuje płatności, o które rolnik chce się ubiegać należy je zaznaczyć.

Płatności do ekoschematów nie podlegają personalizacji we wniosku na kampanię 2026. Jeśli rolnik chce się ponownie ubiegać o płatności w ramach ekoschematów należy o nie zawniekskować w zakładce WNIOSEK i ponownie zaznaczyć odpowiednie checkboxy (skrócone nazwy ekoschematów) podczas deklaracji uprawy na mapie.

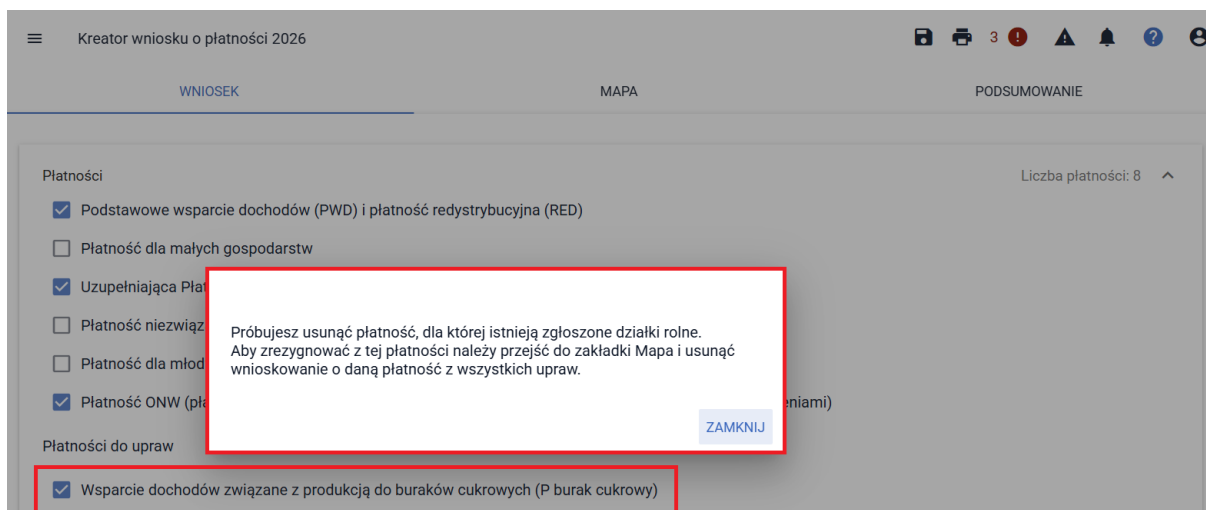
2. Usuwanie płatności spersonalizowanych

Uwaga! Aby uniknąć przypadkowego odznaczenia danej interwencji (płatności), w aplikacji eWniosekPlus, należy najpierw odznaczyć wnioskowanie o daną płatność dla każdej uprawy w zakładce MAPA.

W przypadku, gdy rolnik chce zrezygnować ze wsparcia do powierzchni upraw, np. łubinu i próbuje to zrobić wyłącznie poprzez odznaczenie checkbox'u dla tej interwencji (płatności) w zakładce WNIOSEK, aplikacji zaprezentuje komunikat:

Próbujesz usunąć płatność, dla której istnieją zgłoszone działki rolne. Aby zrezygnować z tej płatności należy przejść do zakładki Mapa i usunąć wnioskowanie o daną płatność z wszystkich upraw.

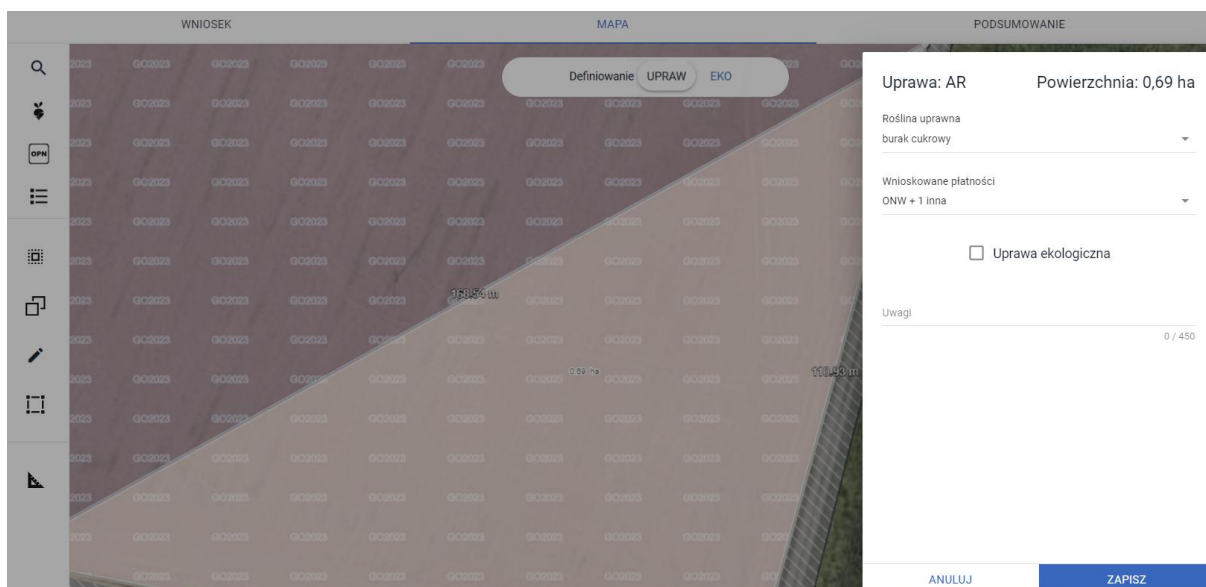




Należy zamknąć komunikat i przejść do zakładki MAPA. Następnie, poprzez funkcjonalność listy upraw (symbol buraczka) wyszukać uprawę/y zadeklarowane do wsparcia, z którego rolnik chce zrezygnować, w przykładzie jest to uprawa burak cukrowy.



Celem wywołania okna danych opisowych uprawy należy użyć symbolu ołówka. Wówczas aplikacja zaprezentuje poniższy widok.



Uprawa: AR Powierzchnia: 0,69 ha

Roślina uprawna
burak cukrowy

Wnioskowane płatności
ONW + 1 inna

Uprawa ekologiczna

Uwagi
0 / 450

ANULUJ ZAPISZ

Uprawa: AR Powierzchnia: 0,69 ha

Roślina uprawna
burak cukrowy

Wnioskowane płatności

PWD

ONW

P burak cukrowy

Uwagi
0 / 450

ANULUJ ZAPISZ

Po rozwinięciu pola: Wnioskowane płatności, należy odznaczyć checkbox przy P burak cukrowy i użyć akcji ZAPISZ. Pozostałe płatności pozostaną zaznaczone

Kreator wniosku o płatności 2026

WNIOSEK MAPA

Płatności

Podstawowe wsparcie dochodów (PWD) i płatność redystrybucyjna (RED)

Płatność dla małych gospodarstw

Uzupełniająca Płatność Podstawowa (UPP)

Płatność niezwiązana do tytoniu

Płatność dla młodych rolników (MRO)

Płatność ONW (płatność dla obszarów z ograniczeniami naturalnymi lub innymi szczególnymi ograniczeniami)

Płatności do upraw

Wsparcie dochodów związane z produkcją do buraków cukrowych (P burak cukrowy)

Po wykonaniu powyższych czynności na mapie, należy wrócić do zakładki WNIOSEK i odznaczyć checkbox przy interwencji: Wsparcie dochodów związane z produkcją do buraków cukrowych (P burak cukrowy). Aplikacja umożliwi tę czynność bez generowania komunikatu

Może się zdarzyć sytuacja, że na liście upraw znajduje się kilka pozycji zgłoszonych do danej interwencji (deklaracja P_STR do łubinu i np. bobiku). Zatem, aby zrezygnować z ubiegania się o wsparcie do niej należy zaprezentowane wyżej czynności powtórzyć w odniesieniu do każdej uprawy, która we wnioskowanych płatnościach w zakładce: MAPA ma zaznaczony checkbox P_STR. Analogicznie należy postępować w przypadku upraw zadeklarowanych do pozostałych interwencji w sytuacji, gdy w danym roku rolnik nie chce ubiegać się o wsparcie w jej ramach. Jeśli we wniosku spersonalizowanym na podstawie 2025 roku istnieje deklaracja do płatności P_truskawka a w bieżącej kampanii rolnik nie chce ubiegać się o takie wsparcie chcąc zadeklarować uprawę tylko do podstawowego wsparcia dochodów należy tak jak w przykładzie z łubinem odznaczyć najpierw tę płatność w zakładce MAPA, a następnie powtórzyć odznaczenie w zakładce WNIOSEK.

3. Płatność dla małych gospodarstw

Od kampanii 2025 rolnik w celu ubiegania się o przyznanie płatności dla małych gospodarstw **nie składa odrębnego załącznika: Wniosek o przyznanie płatności dla małych gospodarstw**. Obecnie w zakładce WNIOSEK, rolnik zaznacza checkbox: Płatność dla małych gospodarstw, która zastępuje wszystkie inne rodzaje płatności bezpośrednich, w tym ekoschematy.

Kreator wniosku o płatności 2026

WNIOSEK MAPA PODSUMOWANIE

Płatności Liczba płatności: 3

- Podstawowe wsparcie dochodów (PWD) i płatność redystrybucyjna (RED)
- Płatność dla małych gospodarstw
- Uzupełniająca Płatność Podstawowa (UPP)
- Płatność niezwiązana do tytoniu
- Płatność dla młodych rolników (MRO)

UWAGA: pomimo zaznaczenia płatności dla małych gospodarstw, aplikacja eWniosekPlus umożliwi wnioskowanie o pozostałe płatności w tym płatności do ekoschematów z uwagi na fakt, iż w ramach dalszej obsługi wniosku może zostać stwierdzona powierzchnia większa niż 5 ha (np. w ramach wyników z kontroli na miejscu). Wnioskowanie w zakresie płatności PWD jest obowiązkowe z uwagi na fakt, że należy na mapie wyrysować działki rolne zgłaszane m.in. do płatności PWD.

Kreator wniosku o płatności 2026

WNIOSEK MAPA PODSUMOWANIE

Płatności Liczba płatności: 9

- Podstawowe wsparcie dochodów (PWD) i płatność redystrybucyjna (RED)
- Płatność dla małych gospodarstw
- Uzupełniająca Płatność Podstawowa (UPP)
- Płatność ONW (płatność dla obszarów z ograniczeniami naturalnymi lub innymi szczególnymi ograniczeniami)

Płatności do upraw

- Wsparcie dochodów związane z produkcją do chmielu (P chmiel)

Płatności do ekoschematów

- Schematy na rzecz klimatu, środowiska i dobrostanu zwierząt (ekoschematy)
 - Obszary z roślinami miododajnymi (E_MIOD)
 - Rolnictwo węglowe i zarządzanie składnikami odżywczymi
 - Ekstensywne użytkowanie TUZ z obsadą zwierząt (E_EKSTUZ)

W przypadku, gdy powierzchnia deklarowana do podstawowego wsparcia dochodów (tj. **PWD lub PWD_Z lub PWD_RL posiadanych przez rolnika**, wynosi co najmniej 1 ha oraz użytków rolnych będących w posiadaniu tego rolnika w dniu 31 maja 2026 roku, wynosi nie więcej niż 5 ha) aplikacja eWniosekPlus zgłasza błąd kompletności, informując rolnika o możliwości ubiegania się o płatność dla małych gospodarstw. **Rolnik indywidualnie decyduje czy zamierza wnioskować o płatność dla małych gospodarstw, która zastępuje wszystkie inne rodzaje płatności bezpośrednich, w tym ekoschematy.**

☰ Kreator wniosku o płatności 2026

WNIOSEK MAPA

Płatności

- Podstawowe wsparcie dochodów (PWD) i płatność redystrybucyjna (RED)
- Płatność dla małych gospodarstw
- Uzupełniająca Płatność Podstawowa (UPP)

Błędy Liczba błędów: 1

Powierzchnia deklarowana do podstawowego wsparcia dochodów nie przekracza 5 ha. W związku z tym możesz ubiegać się o płatność dla małych gospodarstw.

Natomiast w przypadku zaznaczenia płatności dla małych gospodarstw oraz gdy powierzchnia deklarowana we wniosku do PWD przekracza 5 ha, aplikacja eWniosekPlus zgłosi błąd, iż powierzchnia zgłoszona do PWD przekracza 5 ha, w związku z czym należy odznaczyć wnioskowanie o płatność dla małych gospodarstw.

☰ Kreator wniosku o płatności 2026

WNIOSEK MAPA

Płatności

- Podstawowe wsparcie dochodów (PWD) i płatność redystrybucyjna (RED)
- Płatność dla małych gospodarstw
- Uzupełniająca Płatność Podstawowa (UPP)

Błędy Liczba błędów: 1

Powierzchnia deklarowana do podstawowego wsparcia dochodów przekracza 5 ha, a w związku z tym nie możesz ubiegać się o płatność dla małych gospodarstw. Należy odznaczyć wnioskowanie w sekcji Płatności.

Dodatkowo w przypadku braku odznaczenia wnioskowania o płatność dla małych gospodarstw, podczas próby wysyłki wniosku, aplikacja eWniosekPlus zablokuje taką możliwość.

UWAGA

Wykryto błędy blokujące możliwość wystania wniosku

- We wniosku zaznaczono wnioskowanie o Płatność dla małych gospodarstw, a powierzchnia gruntów rolnych w gospodarstwie przekracza 5,00 ha.

OK

4. Uzupełniająca Płatność Podstawowa - UPP

W kampanii 2026 rolnicy mogą ponownie ubiegać się o Uzupełniająca Płatność Podstawową w ramach przejściowego wsparcia krajowego. Płatność ta podlega personalizacji w ramach wniosku na rok 2026 zarówno w kontekście wnioskowania o nią w zakładce: WNIOSEK, jak również w odniesieniu do upraw w zakładce: MAPA. W przypadku zmiany rośliny uprawnej na inną niż ta, spersonalizowana na podstawie wniosku z kampanii 2025, aplikacja zaznaczy automatycznie checkbox UPP, o ile dana roślina kwalifikuje się do tej płatności.

Kreator wniosku o płatności 2026

WNIOSEK MAPA PODSUMOWANIE

Płatności Liczba płatności: 2

Podstawowe wsparcie dochodów (PWD) i płatność redystrybucyjna (RED)

Płatność dla małych gospodarstw

Uzupełniająca Płatność Podstawowa (UPP)

Płatność niezwiązana do tytoniu

Deklaracja ugorów do Uzupełniającej Płatności Podstawowej.

Należy mieć na uwadze, że w przypadku uzupełniającej płatności podstawowej, gdy w roku 2025 rolnik na danej działce deklarował ugor (lub roślinę wskazującą, iż jest to obszar, na którym nie była prowadzona uprawa) i zawniósował do niego o płatność UPP, aplikacja na etapie personalizacji na kampanię 2026 nie zaznaczy automatycznie w danych opisowych rośliny tj. ugoru, wniósowania UPP do takiej powierzchni.

Kreator wniosku o płatności 2026

WNIOSEK MAPA PODSUMOWANIE

Ugor 0,21 ha

77,48 m 0,11 ha 77,90 m

7321

Uprawa: W Powierzchnia: 0,11 ha

Rosлина uprawna
ugor

Wniósowane płatności

PWD

UPP

ONW

ANULUJ ZAPISZ


Wróć do WNIOSKU Idź do PODSUMOWANIA

Dodatkowo w sytuacji, gdy rolnik deklarował w roku 2025 ugor, aplikacja po uruchomieniu wniosku na rok 2026 wczyta domyślnie warstwę referencyjną: 'Ugory K2025', która jest dostępna w zakładce: 'MAPA' po prawej stronie klikając w: 'Warstwy', grupa: 'Geometrie z poprzednich kampanii'.

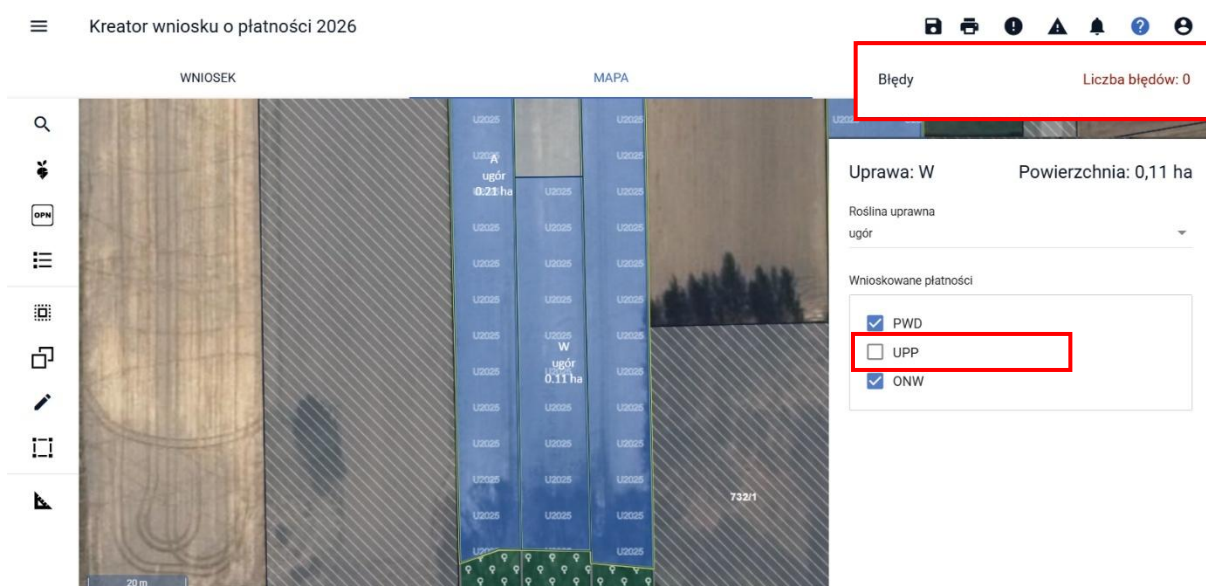
Warstwa na mapie prezentowana jest jako oznaczenie: '**U2025**'.

Warstwa: 'Ugory K2025' prezentowana jest tylko dla roślin deklarowanych przez danego rolnika w 2025 m.in. dla:

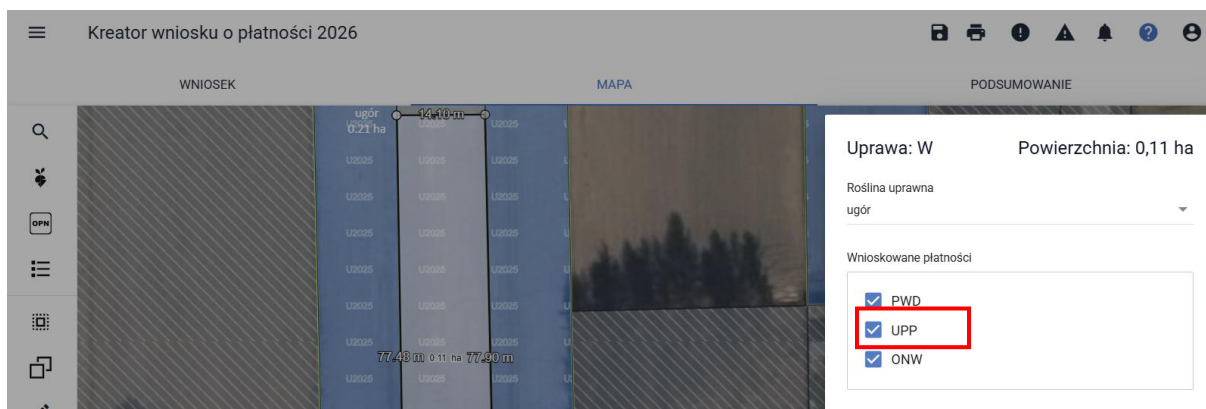
- ugoru,
- ugoru z roślinami miododajnymi,
- traw na ugorze



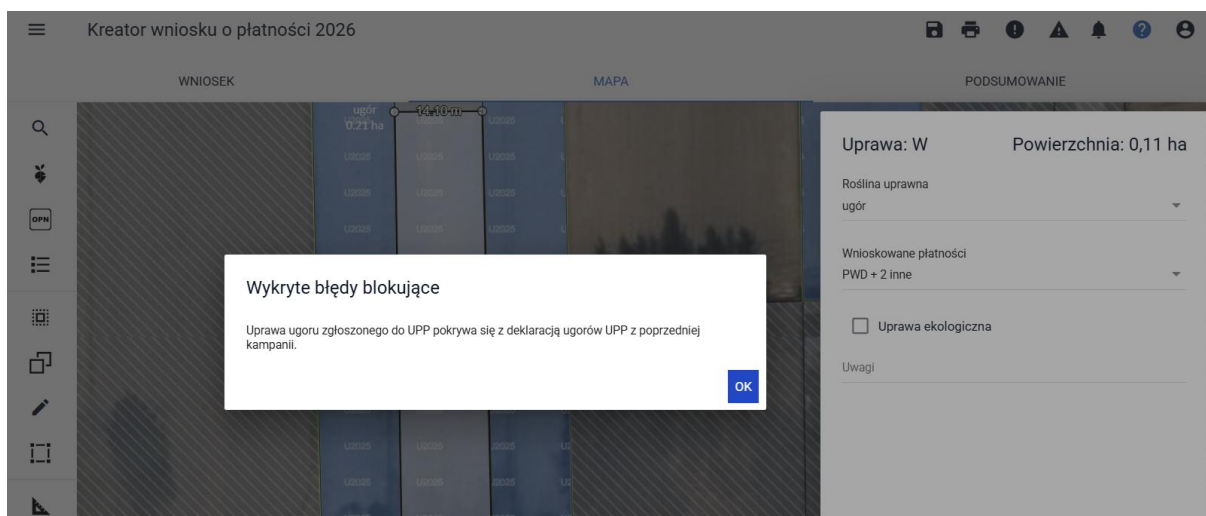
W sytuacji ponownej deklaracji ugoru w roku 2026, pozostawienie wnioskowanych płatności przy uprawie na mapie takimi jak zaznaczyła aplikacja (bez zaznaczonego wnioskowania o UPP) będzie prawidłowe, a aplikacja nie wyświetli w tym zakresie żadnego błędu.



W przypadku, gdy rolnik mimo tego, że aplikacja na etapie personalizacji odznaczyła checkbox UPP przy uprawie ugoru na mapie, zdecyduje się o ponowne wnioskowanie do niego o tę płatność – **zaznaczy UPP**,



aplikacja zgłosi błąd blokujący zapisanie danych działki rolnej informujący, iż uprawa ugoru zgłoszonego do UPP pokrywa się z deklaracją ugorów UPP z poprzedniej kampanii.



Należy odznaczyć nadmiarową płatność UPP i zapisać dane działki rolnej.

Podsumowując, w sytuacji gdy na obszarze, który wskazuje, że jest to ugor z roku 2025 (na warstwie Ugór K2025) rolnik ponownie zadeklaruje do Uzupełniającej Płatności Podstawowej (UPP) ugor lub roślinę wskazującą, że jest to obszar, na którym nie była prowadzona uprawa – nawet częściowe pokrycie deklaracji z 2026 z warstwą 'Ugory K2025', aplikacja będzie to sygnalizować powyższym błędem.

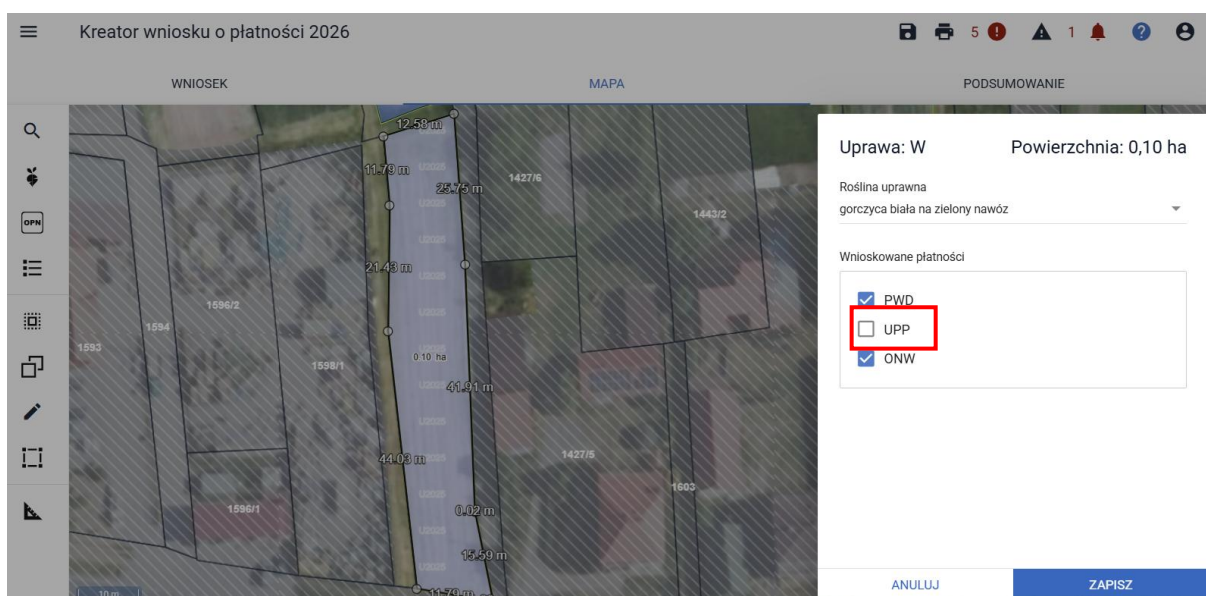
Zgodnie z obowiązującymi przepisami, Uzupełniająca Płatność Podstawowa przysługuje do gruntów ugorowanych, utrzymywanych nie dłużej niż rok. W świetle powyższego w bieżącej kampanii Uzupełniająca Płatność Podstawowa przysługuje do gruntów ugorowanych jeżeli na gruntach tych, **w roku poprzednim nie występował ugor**.

4.1. Deklaracja do Uzupełniającej Płatności Podstawowej roślin z przeznaczeniem na zielony nawóz.

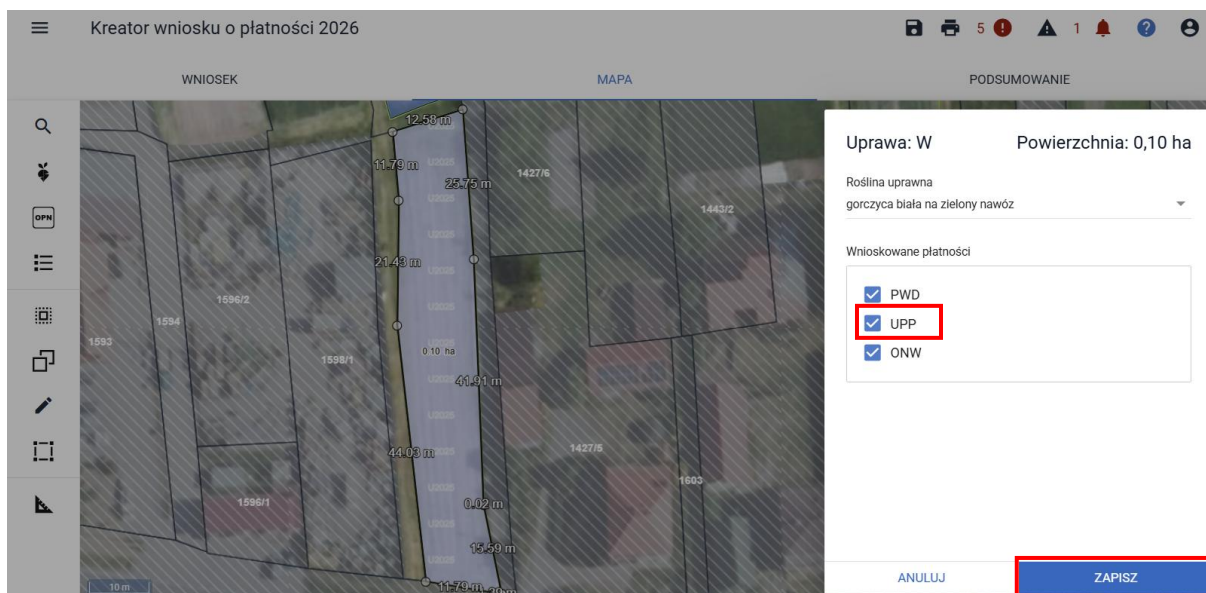
Od kampanii 2022 deklaracje roślin z przeznaczeniem na zielony nawóz traktowane są jako deklaracje ugorów. W sytuacji, gdy w roku 2025 rolnik deklarował uprawę np. gorczyca biała na zielony nawóz, po edycji wniosku spersonalizowanego na kampanię 2026, aplikacja również wczyta domyślnie warstwę referencyjną: 'Ugory K2025' na takiej powierzchni uprawy.



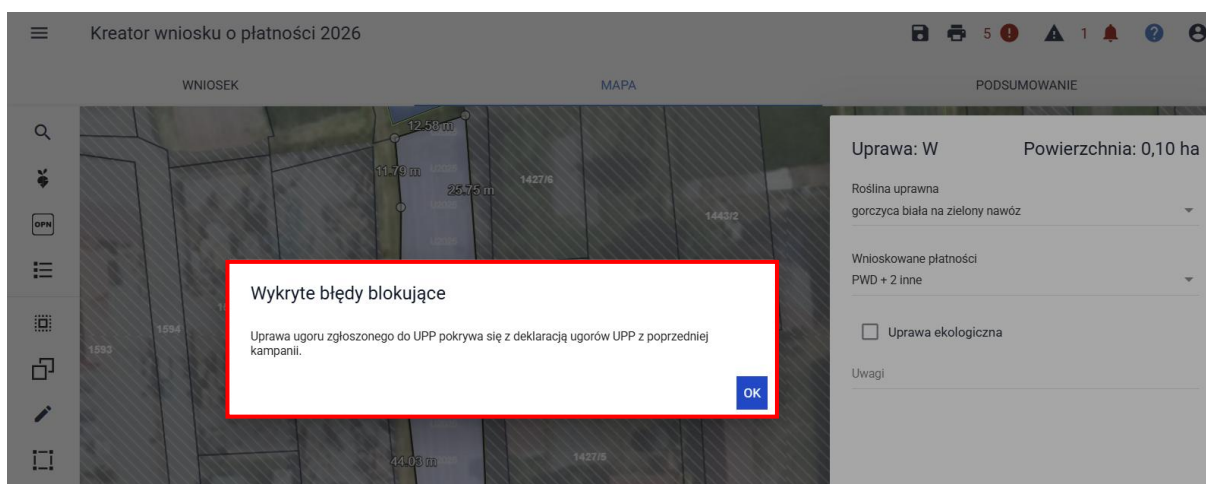
Checkbox UPP przy takiej uprawie na mapie nie będzie zaznaczony.



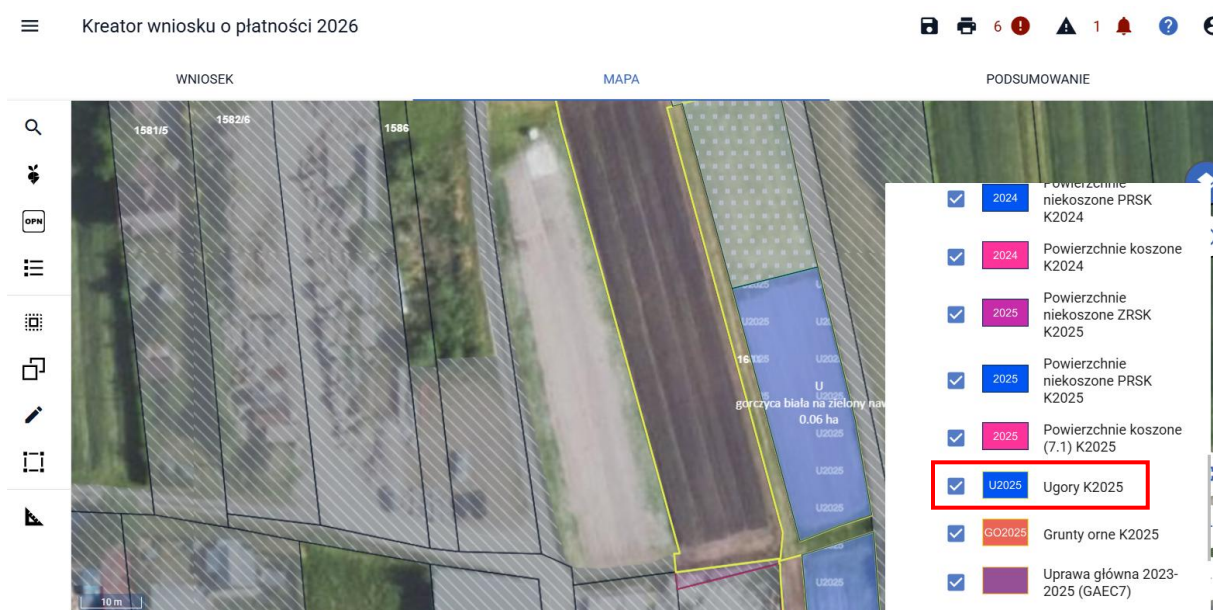
W sytuacji, gdy rolnik zadeklaruje w 2026 roku uprawę z przeznaczeniem na zielony nawóz dokładnie na tej samej powierzchni, na której deklarował ją w roku poprzednim (deklaracja z 2026 pokrywa się z warstwą referencyjną Ugór K2025) i **zaznaczy na mapie wnioskowanie o UPP**,



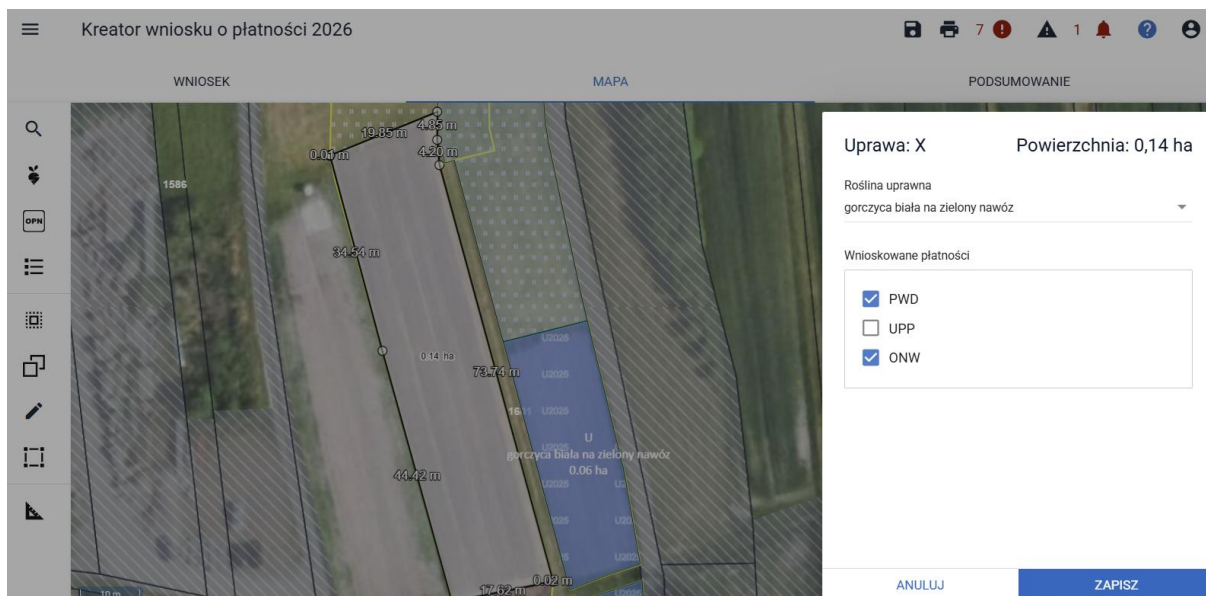
aplikacja wygeneruje błąd blokujący z informacją, iż obszar ugoru zgłoszonego do UPP pokrywa się z deklaracją ugorów UPP z poprzedniej kampanii, uniemożliwiając zapis danych działki rolnej.



Jeśli obszar z deklaracją rośliny na zielony nawóz w roku 2026 nie pokrywa się z warstwą referencyjną: 'Ugory K2025', rolnik może wnioskować o płatność UPP w ramach deklaracji rośliny.



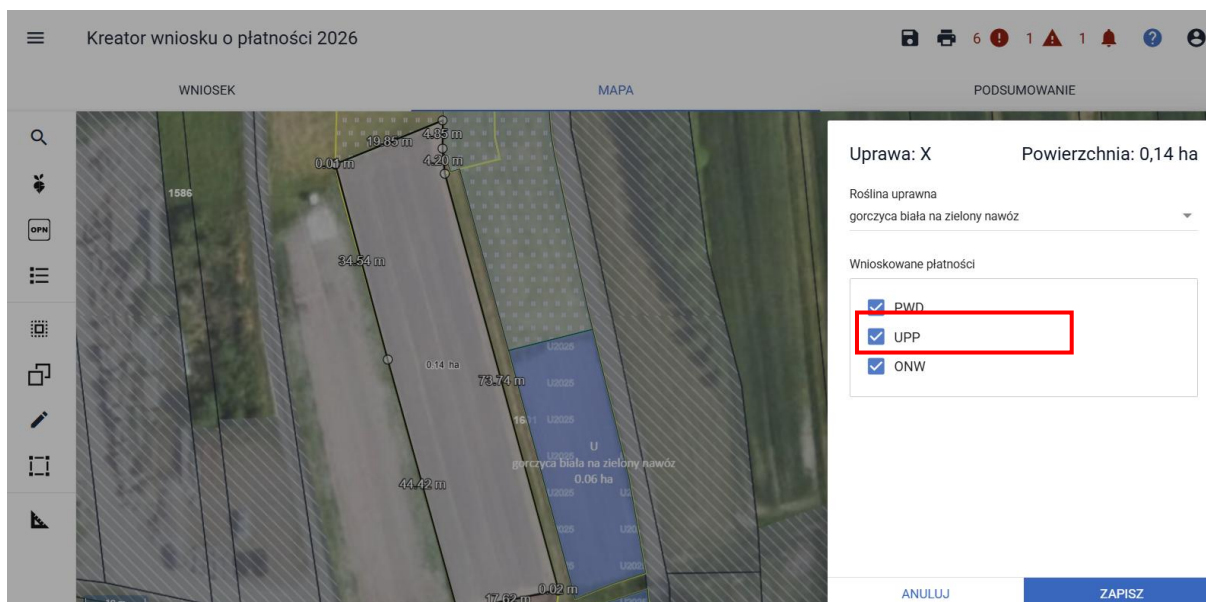
Jeśli przy uprawie: 'gorczyca biała na zielony nawóz' rolnik nie zaznaczy checkbox'a: UPP.



Aplikacja wygeneruje błąd kompletności informujący rolnika o takiej możliwości z dodatkowym komunikatem, że płatność do ugorów (w tym roślin na zielony nawóz) należy się tylko w pierwszym roku deklaracji danej uprawy.



Po zaznaczeniu checkbox'u UPP w danych opisowych uprawy: 'gorczyca biała na zielony nawóz' powyższy błąd nie zostanie wygenerowany.



5. Płatność dla młodych rolników

W przypadku wnioskowania o płatność dla młodych rolników (MRO) należy obowiązkowo zaznaczyć jeden z checkbox'ów:

- ❖ Samodzielnie prowadzę gospodarstwo rolne,
- ❖ Pozostaję w związku małżeńskim i razem prowadzimy gospodarstwo rolne,
- ❖ faktyczną i trwałą kontrolę nad osobą prawną sprawują osoby wskazane w oświadczeniu o osobach sprawujących faktyczną i trwałą kontrolę nad osobą prawną,
- ❖ faktyczną i trwałą kontrolę nad grupą osób, w tym nad spółką cywilną lub jednostką organizacyjną nieposiadającą osobowości prawnej, sprawują samodzielnie lub wspólnie z innymi rolnikami (którym nadano numer identyfikacyjny) osoby wskazane w oświadczeniu o osobach sprawujących faktyczną i trwałą kontrolę nad grupą osób.

UWAGA: Wnioskowanie o płatności do młodych rolników (MRO) **wymaga jedynie w pierwszym roku wnioskowania o płatność dołączenia skanu dokumentów potwierdzających wykształcenie lub co najmniej 3-letni staż pracy w rolnictwie** (zgodnie z art. 28 ustawy z dnia 8 lutego 2023 o Planie Strategicznym dla Wspólnej Polityki Rolnej na lata 2023-2027 Dz. U. z 2024 poz. 1741, z późn. zm.). Ich brak, aplikacja sygnalizuje błędem kompletności. Dokumenty te można złożyć do dnia 30 września, w związku z czym, jeżeli rolnik wie że dostarczy je w terminie późniejszym (zmianą do wniosku) **należy wysłać wniosek z błędem. Analogicznie, w przypadku gdy jest to kolejny rok wnioskowania o płatności do młodych rolników wniosek można wysłać z błędem – nie będzie miało to wpływu na dalsze postępowanie.**

WNIOSEK MAPA

Błędy Liczba błędów: 1

Zgłoszono wnioskowanie o przyznanie płatności dla młodych rolników (MRO), a nie dołączono wymaganego załącznika "Dokument potwierdzający uprawienia/wykształcenie młodego rolnika". Obowiązek dołączania załącznika dotyczy rolników tylko w pierwszym roku ubiegania się o przyznanie płatności dla młodych rolników. Jeżeli składasz wniosek o tą płatność po raz kolejny nie musisz dołączać wskazanych dokumentów i możesz wystąpić wniosek z tym błędem.

Płatności

- Podstawowe wsparcie dochodów (PWD) i płatność redystrybucyjna (RED)
- Uzupełniająca Płatność Podstawowa (UPP)
- Płatność ONW (płatność dla obszarów z ograniczeniami naturalnymi lub innymi szczególnymi ograniczeniami)
- Płatność dla młodych rolników (MRO)

Oświadczam, że:

- Samodzielnie prowadzę gospodarstwo rolne
- Pozostaję w związku małżeńskim i razem prowadzimy gospodarstwo rolne
- faktyczną i trwałą kontrolę nad osobą prawną sprawują osoby wskazane w oświadczeniu o osobach sprawujących faktyczną i trwałą kontrolę nad osobą prawną
- faktyczną i trwałą kontrolę nad grupą osób, w tym nad spółką cywilną lub jednostką organizacyjną nieposiadającą osobowości prawnej, sprawują samodzielnie lub wspólnie z innymi rolnikami (którym nadano numer identyfikacyjny) osoby wskazane w oświadczeniu o osobach sprawujących faktyczną i trwałą kontrolę nad grupą osób

Potwierdzenie wykształcenia i stażu:

[DODAJ POTWIERDZENIE WYKSZTAŁCENIA / STAŻU](#)

Płatności Liczba płatności: 15

- Podstawowe wsparcie dochodów (PWD) i płatność redystrybucyjna (RED)
- Uzupełniająca Płatność Podstawowa (UPP)
- Płatność ONW (płatność dla obszarów z ograniczeniami naturalnymi lub innymi szczególnymi ograniczeniami)
- Płatność dla młodych rolników (MRO)

Oświadczam, że:

- Samodzielnie prowadzę gospodarstwo rolne
- Pozostaję w związku małżeńskim i razem prowadzimy gospodarstwo rolne
- faktyczną i trwałą kontrolę nad osobą prawną sprawują osoby wskazane w oświadczeniu o osobach sprawujących faktyczną i trwałą kontrolę nad osobą prawną
- faktyczną i trwałą kontrolę nad grupą osób, w tym nad spółką cywilną lub jednostką organizacyjną nieposiadającą osobowości prawnej, sprawują samodzielnie lub wspólnie z innymi rolnikami (którym nadano numer identyfikacyjny) osoby wskazane w oświadczeniu o osobach sprawujących faktyczną i trwałą kontrolę nad grupą osób

Potwierdzenie wykształcenia:

[DODAJ POTWIERDZENIE WYKSZTAŁCENIA](#)

Rolnik prowadzący swoje gospodarstwo samodzielnie zaznacza pierwszy z checkbox'ów

W przypadku, gdy gospodarstwo rolne MŁODEGO ROLNIKA prowadzone jest wspólnie z małżonkiem należy zaznaczyć checkbox „Pozostaję w związku małżeńskim i razem prowadzimy gospodarstwo rolne”. **Wybór tej opcji nie wymaga uzupełnienia dodatkowych danych małżonka** jeżeli małżonek posiada numer PESEL (dane małżonka będą weryfikowane na etapie obsługi sprawy).

WNIOSEK MAPA PODSUMOWANIE

- Płatność dla młodych rolników (MRO)

Oświadczam, że:

- Samodzielnie prowadzę gospodarstwo rolne
- Pozostaję w związku małżeńskim i razem prowadzimy gospodarstwo rolne

Natomiast w przypadku prowadzenia gospodarstwa wspólnie z małżonkiem, który nie posiada numeru PESEL, należy zaznaczyć checkbox: 'Małżonek nie posiada nadanego numeru PESEL' i uzupełnić dane: imię i nazwisko, datę urodzenia, datę rozpoczęcia działalności rolniczej, kod kraju, numer dokumentu, nazwę dokumentu potwierdzającego tożsamość oraz nazwę organu, który wydał dokument.

WNIOSEK MAPA PODSUMOWANIE

Płatność dla młodych rolników (MRO)

Oświadczam, że:

Samodzielnie prowadzę gospodarstwo rolne

Pozostaję w związku małżeńskim i razem prowadzimy gospodarstwo rolne

Małżonek nie posiada nadanego numeru PESEL

Dane małżonka (nieposiadającego numeru PESEL):

Imię _____ Nazwisko _____

Data urodzenia _____ Data rozp. działala... _____

Kod kraju _____ Numer dokumentu _____ Nazwa dokumentu stw... _____ Nazwa organu wydając... _____

W przypadku braku wypełnienia przedmiotowych danych, aplikacja zgłosi błąd:

WNIOSEK MAPA

Błędy Liczba błędów: 1

Wskazano dla płatności dla młodych rolników, iż rolnik pozostaje w związku małżeńskim i razem z małżonkiem prowadzi gospodarstwo rolne, a dla małżonka nie nadano numeru PESEL i jednocześnie nie wprowadzono danych małżonka.

Płatności

Podstawowe wsparcie dochodów (PWD) i płatność redystrybucyjna (RED)

Uzupełniająca Płatność Podstawowa (UPP)

Płatność ONW (płatność dla obszarów z ograniczeniami naturalnymi lub innymi szczególnymi ograniczeniami)

Płatność dla młodych rolników (MRO)

Oświadczam, że:

Samodzielnie prowadzę gospodarstwo rolne

Pozostaję w związku małżeńskim i razem prowadzimy gospodarstwo rolne

Małżonek nie posiada nadanego numeru PESEL

Dane małżonka (nieposiadającego numeru PESEL):

Imię _____ Nazwisko _____

Data urodzenia _____ Data rozp. działala... _____

Kod kraju _____ Numer dokumentu _____ Nazwa dokumentu stw... _____ Nazwa organu wydając... _____

Pomimo powyższego błędu możliwe jest wysłanie wniosku, a dane w zakresie małżonka zostaną zweryfikowane na etapie dalszej obsługi wniosku w biurze powiatowym.

W przypadku zaznaczenia checkbox'u „faktyczną i trwałą kontrolę nad osobą prawną” osoby wskazane w oświadczeniu o osobach sprawujących faktyczną i trwałą kontrolę nad osobą prawną” należy dołączyć załącznik w sekcji: Załączniki:

- „Z0019 - Dokumenty potwierdzające sprawowanie trwałej i faktycznej kontroli nad osobą prawną” lub
- „Z0086 - Oświadczenie o osobach sprawujących faktyczną i trwałą kontrolę nad osobą prawną”.

Aplikacja wyświetla komunikat po zaznaczeniu checkbox'u:

Płatność dla młodych rolników (MRO)

Oświadczam, że:

Samodzielnie prowadzę gospodarstwo rolne

Pozostaję w związku małżeńskim i razem prowadzimy gospodarstwo rolne

faktyczną i trwałą kontrolę nad osobą prawną

faktyczną i trwałą kontrolę nad osobą prawną i innymi rolnikami (którym nadano numer identyfikacyjny)

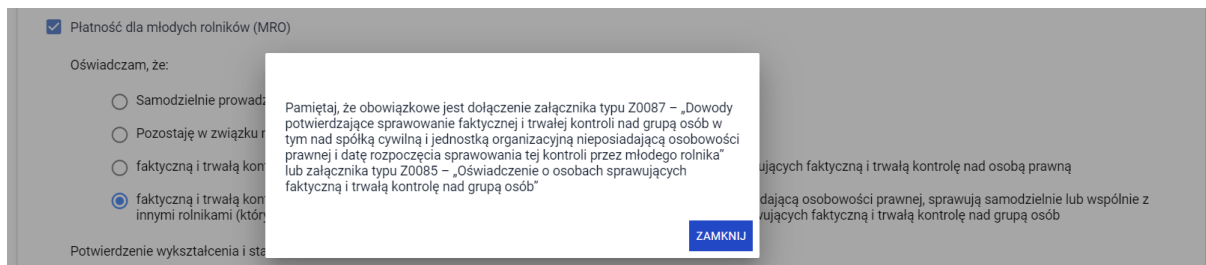
Pamiętaj, że obowiązkowe jest dołączenie załącznika typu Z0019 – „Dokumenty potwierdzające sprawowanie trwałej i faktycznej kontroli nad osobą prawną” lub załącznika typu Z0086 – „Oświadczenie o osobach sprawujących faktyczną i trwałą kontrolę nad osobą prawną”

ZAMKNIJ

W przypadku, gdy rolnik samodzielnie lub wspólnie z innymi rolnikami (którym nadano numer identyfikacyjny), sprawuje faktyczną i trwałą kontrolę nad grupą osób, w tym nad spółką cywilną lub jednostką organizacyjną nieposiadającą osobowości prawnej, należy dołączyć do wniosku:

- „Z0087 - Dowody potwierdzające sprawowanie faktycznej i trwałej kontroli nad grupą osób w tym nad spółką cywilną i jednostką organizacyjną nieposiadającą osobowości prawnej i datę rozpoczęcia sprawowania tej kontroli przez młodego rolnika” lub
- „Z0085 - Oświadczenie o osobach sprawujących faktyczną i trwałą kontrolę nad grupą osób”

Aplikacja wyświetla komunikat po zaznaczeniu checkbox’u:



Rolnicy, którzy w 2025 otrzymali płatność dla młodych rolników i był to ich 5-ty rok wnioskowania, we wniosku na rok 2026 nie będą mieć już spersonalizowanej tej płatności w zakładce WNIOSEK.

Podgląd wniosku o płatności 2025

WNIOSEK

Producent Numer identyfikacyjny

Płatności Liczba płatności: 15

- Podstawowe wsparcie dochodów (PWD) i płatność redystrybucyjna (RED)
- Uzupełniająca Płatność Podstawowa (UPP)
- Płatność dla młodych rolników (MRO)

Oświadczam, że:

- Samodzielnie prowadzę gospodarstwo rolne
- Pozostaję w związku małżeńskim i razem prowadzimy gospodarstwo rolne
 - Małżonek nie posiada nadanego numeru PESEL
 - faktyczną i trwałą kontrolę nad osobą prawną sprawują osoby wskazane w oświadczeniu o osobach sprawujących faktyczną i trwałą kontrolę nad osobą prawną
 - faktyczną i trwałą kontrolę nad grupą osób, w tym nad spółką cywilną lub jednostką organizacyjną nieposiadającą osobowości prawnej, sprawując samodzielnie lub wspólnie z innymi rolnikami (którym nadano numer identyfikacyjny) osoby wskazane w oświadczeniu o osobach sprawujących faktyczną i trwałą kontrolę nad grupą osób

Przegląd wniosku wysłanego w 2025 roku – rolnik wnioskował o płatność do młodych rolników po raz 5-ty

Kreator wniosku o płatności 2026

WNIOSEK MAPA PODSUMOWANIE

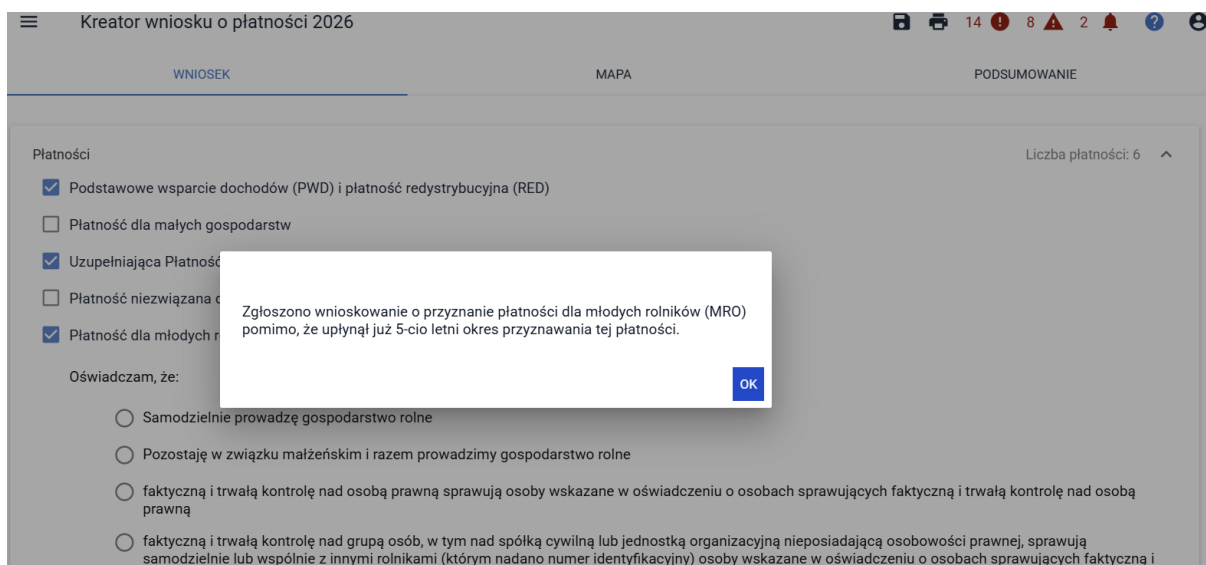
Płatności Liczba płatności: 5

- Podstawowe wsparcie dochodów (PWD) i płatność redystrybucyjna (RED)
- Płatność dla małych gospodarstw
- Uzupełniająca Płatność Podstawowa (UPP)
- Płatność niezwiązana do tytoniu
- Płatność dla młodych rolników (MRO)
- Płatność ONW (płatność dla obszarów z ograniczonymi możliwościami upraw)

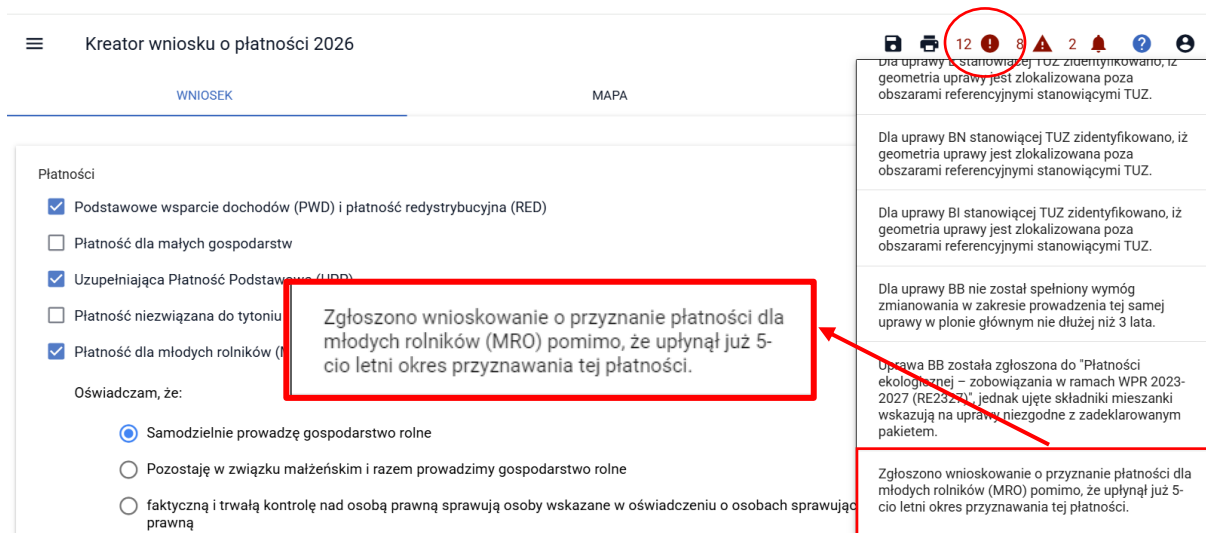
Płatności do upraw

We wniosku na rok 2026 płatność dla młodych rolników nie została spersonalizowana (byłby to 6-ty rok wnioskowania)

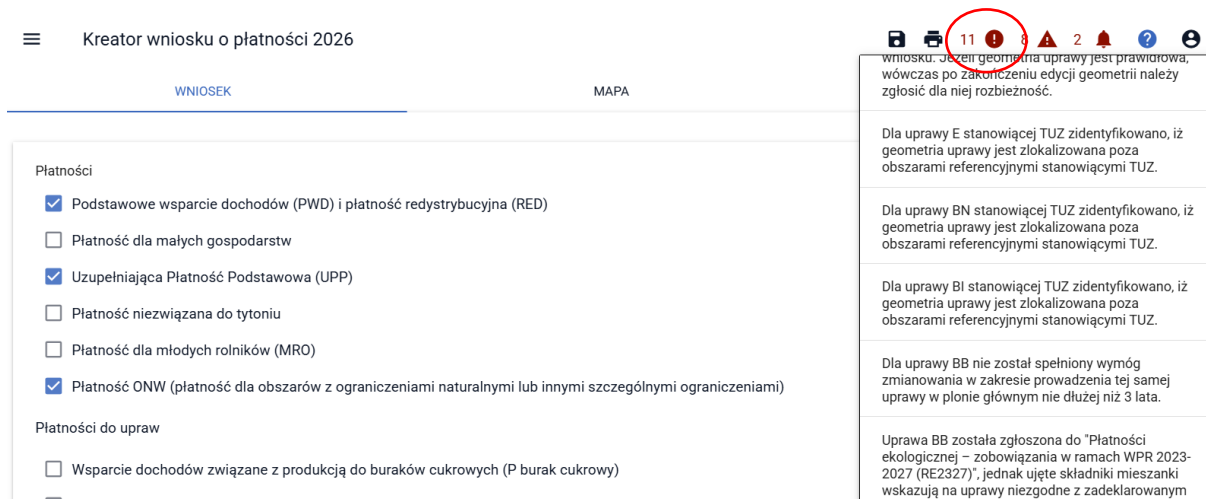
Jeśli mimo tego, że aplikacja automatycznie na etapie personalizacji odznaczyła checkbox przy płatności dla młodych rolników, a użytkownik ponownie, manualnie wskaże tę płatność zostanie mu zaprezentowany komunikat informujący o upływie 5-cio letniego okresu przyznawania tej płatności.



Po zamknięciu komunikatu, przy braku odznaczenia płatności dla młodych rolników, aplikacja wygeneruje dodatkowo błąd kompletności.



Celem poprawy błędu należy przejść do zakładki WNIOSEK i w sekcji płatności odznaczyć wnioskowanie o płatność dla młodego rolnika.



6. EKOSCHEMATY - Schematy na rzecz klimatu, środowiska i dobrostanu zwierząt

Ekoschematy to rodzaj płatności bezpośrednich za realizację praktyk korzystnych dla środowiska, klimatu i dobrostanu zwierząt, które wykraczają ponad podstawowe wymogi określone w warunkowości. Ich deklaracja i realizacja nie jest obowiązkowa.

Schematy na rzecz klimatu, środowiska i dobrostanu zwierząt obejmują:

- ❖ ekoschemat Obszary z roślinami miododajnymi (E_MIOD),
- ❖ ekoschemat Rolnictwo węglowe i zarządzanie składnikami odżywczymi,
- ❖ ekoschemat Prowadzenie produkcji roślinnej w systemie Integrowanej Produkcji Roślin (E_IPR),
- ❖ ekoschemat Biologiczna uprawa,
- ❖ ekoschemat Retencjonowanie wody na trwałych użytkach zielonych (E_RET),
- ❖ ekoschemat Grunty wyłączone z produkcji (E_GWP),
- ❖ ekoschemat Materiał siewny kategorii elitarny lub materiał siewny kategorii kwalifikowany (E_MSEiK),
- ❖ ekoschemat Dobrostan zwierząt.

Na ekoschemat Rolnictwo węglowe i zarządzanie składnikami odżywczymi składa się osiem odrębnie punktowanych praktyk:

- ❖ Ekstensywne użytkowanie TUZ z obsadą zwierząt (E_EKSTUZ),
- ❖ Międzyplony ozime/wsiewki śródplonowe (E_MPW),
- ❖ Opracowanie i przestrzeganie planu nawożenia (E_OPN),
- ❖ Zróżnicowana struktura upraw (E_ZSU),
- ❖ Wymieszanie obornika z glebą na gruntach ornych w ciągu 12 godzin (E_OBR),
- ❖ Stosowanie płynnych nawozów naturalnych innymi metodami niż rozbryzgowo (E_PN),
- ❖ Uprozczone systemy uprawy (E_USU),
- ❖ Wymieszanie słomy z glebą (E_WSG).

Na ekoschemat Biologiczna uprawa składają się dwie praktyki:

- ❖ Mikrobiologiczne środki ochrony roślin (E_MŚOR),
- ❖ Nawozowe produkty mikrobiologiczne (E_NPM).

6.1. Wnioskowanie o ekoschematy / praktyki w zakładce: WNIOSEK

Chcąc zadeklarować wybrany ekoschemat należy w pierwszej kolejnościawnioskować o niego w zakładce: WNIOSEK w sekcji: Płatności. Obowiązuje przy tym zasada „od ogółu do szczegółu”.

W pierwszej kolejności należy zaznaczyć checkbox przy głównej interwencji: Schematy na rzecz klimatu, środowiska i dobrostanu zwierząt (ekoschematy).

Kreator wniosku o płatności 2026

WNIOSEK MAPA PODSUMOWANIE

Wsparcie dochodów związane z produkcją do ziemniaków skrobiowych (P skrobia)

Wsparcie dochodów związane z produkcją do roślin pastewnych (P PAS)

Wsparcie dochodów związane z produkcją do roślin strączkowych na nasiona (P STR)

Płatności do ekoschematów

Schematy na rzecz klimatu, środowiska i dobrostanu zwierząt (ekoschematy)

Następnie wskazać o jakie konkretne ekoschematy rolnik chce się ubiegać.

☰ Kreator wniosku o płatności 2026 📄 🖨️ 1 ⚠️ 🔔 ? 🌐

WNIOSEK MAPA PODSUMOWANIE

Schematy na rzecz klimatu, środowiska i dobrostanu zwierząt (ekoschematy)

Obszary z roślinami miododajnymi (E_MIOD)

Rolnictwo węglowe i zarządzanie składnikami odżywczymi

Prowadzenie produkcji roślinnej w systemie Integrowanej Produkcji Roślin (E_IPR)

Biologiczna uprawa

Retencjonowanie wody na trwałych użytkach zielonych (E_RET)

Grunty wyłączone z produkcji (E_GWP)

Materiał siewny kategorii elitarny lub materiał siewny kategorii kwalifikowany (E_MSEiK)

Dobrostan zwierząt

Wybierając ekoschemat: Rolnictwo węglowe i zarządzanie składnikami odżywczymi,

WNIOSEK MAPA PODSUMOWANIE

Schematy na rzecz klimatu, środowiska i dobrostanu zwierząt (ekoschematy)

Rolnictwo węglowe i zarządzanie składnikami odżywczymi

Obszary z roślinami miododajnymi (E_MIOD)

Prowadzenie produkcji roślinnej w systemie Integrowanej Produkcji Roślin (E_IPR)

Biologiczna uprawa

Retencjonowanie wody na trwałych użytkach zielonych (E_RET)

Grunty wyłączone z produkcji (E_GWP)

Materiał siewny kategorii elitarny lub materiał siewny kategorii kwalifikowany (E_MSEiK)

Dobrostan zwierząt

aplikacja wyświetli dodatkową listę z 8 odrębnymi praktykami, z których wybrane należy zaznaczyć.

☰ Kreator wniosku o płatności 2026 📄 🖨️ 1 ⚠️ 🔔 ? 🌐

WNIOSEK MAPA PODSUMOWANIE

Schematy na rzecz klimatu, środowiska i dobrostanu zwierząt (ekoschematy)

Obszary z roślinami miododajnymi (E_MIOD)

Rolnictwo węglowe i zarządzanie składnikami odżywczymi

Ekstensywne użytkowanie TUZ z obsadą zwierząt (E_EKSTUZ)

Międzyplony ozime/wsiewki śródplonowe (E_MPW)

Opracowanie i przestrzeganie planu nawożenia (E_OPN)

Zróżnicowana struktura upraw (E_ZSU)

Wymieszanie obornika z glebą na gruntach ornych w ciągu 12 godzin (E_OBR)

Stosowanie płynnych nawozów naturalnych innymi metodami niż rozbrygowo (E_PN)

Uprozczone systemy uprawy (E_USU)

Wymieszanie słomy z glebą (E_WSG)

Prowadzenie produkcji roślinnej w systemie Integrowanej Produkcji Roślin (E_IPR)

Biologiczna uprawa

Retencjonowanie wody na trwałych użytkach zielonych (E_RET)

Natomiast wybierając ekoschemat: Biologiczna uprawa,

WNIOSEK MAPA PODSUMOWANIE

Schematy na rzecz klimatu, środowiska i dobrostanu zwierząt (ekoschematy)

- Obszary z roślinami miododajnymi (E_MIOD)
- Rolnictwo węglowe i zarządzanie składnikami odżywczymi
- Prowadzenie produkcji roślinnej w systemie Integrowanej Produkcji Roślin (E_IPR)
- Biologiczna uprawa
- Retencjonowanie wody na trwałych użytkach zielonych (E_RET)
- Grunty wyłączone z produkcji (E_GWP)
- Materiał siewny kategorii elitarny lub materiał siewny kategorii kwalifikowany (E_MSEiK)
- Dobrostan zwierząt

aplikacja wyświetli dodatkową listę z 2 odrębnymi praktykami, z których wybrane należy zaznaczyć.

☰ Kreator wniosku o płatności 2026

WNIOSEK MAPA PODSUMOWANIE

Schematy na rzecz klimatu, środowiska i dobrostanu zwierząt (ekoschematy)

- Obszary z roślinami miododajnymi (E_MIOD)
- Rolnictwo węglowe i zarządzanie składnikami odżywczymi
- Prowadzenie produkcji roślinnej w systemie Integrowanej Produkcji Roślin (E_IPR)
- Biologiczna uprawa
 - Mikrobiologiczne środki ochrony roślin (E_MŚOR)
 - Nawozowe produkty mikrobiologiczne (E_NPM)

Pozostawiając zaznaczony checkbox przy głównej interwencji, nie wskazując jednocześnie żadnych ekoschematów do płatności, aplikacja zgłosi błąd kompletności.

☰ Kreator wniosku o płatności 2026

WNIOSEK MAPA

Wsparcie dochodów związane z produkcją do roślin pastewnych (P PAS)

Wsparcie dochodów związane z produkcją do roślin strączkowych na nasiona (P STR)

Płatności do ekoschematów

Schematy na rzecz klimatu, środowiska i dobrostanu zwierząt (ekoschematy)

- Obszary z roślinami miododajnymi (E_MIOD)
- Rolnictwo węglowe i zarządzanie składnikami odżywczymi
- Prowadzenie produkcji roślinnej w systemie Integrowanej Produkcji Roślin (E_IPR)
- Biologiczna uprawa
- Retencjonowanie wody na trwałych użytkach zielonych (E_RET)
- Grunty wyłączone z produkcji (E_GWP)
- Materiał siewny kategorii elitarny lub materiał siewny kategorii kwalifikowany (E_MSEiK)
- Dobrostan zwierząt

Błędy Liczba błędów: 1

We wniosku zgłoszono wnioskowanie w ramach Schematów na rzecz klimatu, środowiska i dobrostanu zwierząt (ekoschematy), a nie zaznaczono wnioskowania o minimum jeden z ekoschematów.

Należy zaznaczyć ekoschemat / ekoschematy, które będzie realizować rolnik:

WNIOSEK	MAPA	PODSUMOWANIE
<input checked="" type="checkbox"/> Schematy na rzecz klimatu, środowiska i dobrostanu zwierząt (ekoschematy)		
<input checked="" type="checkbox"/> Obszary z roślinami miododajnymi (E_MIOD)		
<input type="checkbox"/> Rolnictwo węglowe i zarządzanie składnikami odżywczymi		
<input checked="" type="checkbox"/> Prowadzenie produkcji roślinnej w systemie Integrowanej Produkcji Roślin (E_IPR)		
<input type="checkbox"/> Biologiczna uprawa		
<input type="checkbox"/> Retencjonowanie wody na trwałych użytkach zielonych (E_RET)		
<input checked="" type="checkbox"/> Grunty wyłączone z produkcji (E_GWP)		
<input checked="" type="checkbox"/> Materiał siewny kategorii elitarny lub materiał siewny kategorii kwalifikowany (E_MSEIK)		
<input type="checkbox"/> Dobrostan zwierząt		

Wybierając spośród ekoschematów Rolnictwo węglowe i zarządzanie składnikami odżywczymi bez jednoczesnego wskazania określonych praktyk, aplikacja również zgłosi błąd kontroli kompletności.

☰ Kreator wniosku o płatności 2026

WNIOSEK	MAPA
<input type="checkbox"/> Wsparcie dochodów związane z produkcją do roślin pastewnych (P PAS)	
<input type="checkbox"/> Wsparcie dochodów związane z produkcją do roślin strączkowych na nasiona (P STR)	
Płatności do ekoschematów	
<input checked="" type="checkbox"/> Schematy na rzecz klimatu, środowiska i dobrostanu zwierząt (ekoschematy)	
<input type="checkbox"/> Obszary z roślinami miododajnymi (E_MIOD)	
<input type="checkbox"/> Rolnictwo węglowe i zarządzanie składnikami odżywczymi	
<input type="checkbox"/> Prowadzenie produkcji roślinnej w systemie Integrowanej Produkcji Roślin (E_IPR)	
<input type="checkbox"/> Biologiczna uprawa	
<input type="checkbox"/> Retencjonowanie wody na trwałych użytkach zielonych (E_RET)	
<input type="checkbox"/> Grunty wyłączone z produkcji (E_GWP)	
<input type="checkbox"/> Materiał siewny kategorii elitarny lub materiał siewny kategorii kwalifikowany (E_MSEIK)	
<input type="checkbox"/> Dobrostan zwierząt	

Błędy Liczba błędów: 1

We wniosku zgłoszono wnioskowanie w ramach Schematów na rzecz klimatu, środowiska i dobrostanu zwierząt (ekoschematy), a nie zaznaczono wnioskowania o minimum jeden z ekoschematów.

Również w przypadku wybrania ekoschematu Biologiczna uprawa bez jednoczesnego wskazania jednej z praktyk, aplikacja również zgłosi błąd kontroli kompletności.

☰ Kreator wniosku o płatności 2026

WNIOSEK	MAPA
<input type="checkbox"/> Wsparcie dochodów związane z produkcją do roślin pastewnych (P PAS)	
<input type="checkbox"/> Wsparcie dochodów związane z produkcją do roślin strączkowych na nasiona (P STR)	
Płatności do ekoschematów	
<input checked="" type="checkbox"/> Schematy na rzecz klimatu, środowiska i dobrostanu zwierząt (ekoschematy)	
<input type="checkbox"/> Obszary z roślinami miododajnymi (E_MIOD)	
<input type="checkbox"/> Rolnictwo węglowe i zarządzanie składnikami odżywczymi	
<input type="checkbox"/> Prowadzenie produkcji roślinnej w systemie Integrowanej Produkcji Roślin (E_IPR)	
<input checked="" type="checkbox"/> Biologiczna uprawa	
<input type="checkbox"/> Mikrobiologiczne środki ochrony roślin (E_MŚOR)	
<input type="checkbox"/> Nawozowe produkty mikrobiologiczne (E_NPM)	

Błędy Liczba błędów: 2

We wniosku zgłoszono wnioskowanie w ramach Schematów na rzecz klimatu, środowiska i dobrostanu zwierząt (ekoschematy), a nie zaznaczono wnioskowania o minimum jeden z ekoschematów.

We wniosku zgłoszono wnioskowanie w ramach ekoschematu Biologiczna uprawa, a nie zaznaczono minimum jednego z wariantów ekoschematu tj. Mikrobiologiczne środki ochrony roślin (E_MŚOR) lub Nawozowe produkty mikrobiologiczne (E_NPM).

Po wskazaniu wariantu w ramach ekoschematu Biologiczna uprawa powyższe błędy nie zostaną wygenerowane.

Kreator wniosku o płatności 2026

WNIOSZEK MAPA PODSUMOWANIE

- Wsparcie dochodów związane z produkcją do roślin pastewnych (P PAS)
- Wsparcie dochodów związane z produkcją do roślin strączkowych na nasiona (P STR)

Płatności do ekoschematów

- Schematy na rzecz klimatu, środowiska i dobrostanu zwierząt (ekoschematy)
 - Obszary z roślinami miododajnymi (E_MIOD)
 - Rolnictwo węglowe i zarządzanie składnikami odżywczymi
 - Prowadzenie produkcji roślinnej w systemie Integrowanej Produkcji Roślin (E_IPR)
 - Biologiczna uprawa
 - Mikrobiologiczne środki ochrony roślin (E_MŚOR)
 - Nawozowe produkty mikrobiologiczne (E_NPM)

Deklaracja któregośkolwiek z ekoschematów/praktyk w zakładce WNIOSZEK uruchamia tzw. pomoc kontekstową z opisem interwencji i wymaganiami jakie rolnik musi spełnić, aby mógł ubiegać się o wsparcie w ramach poszczególnych ekoschematów. Jest ona prezentowana w momencie deklaracji ekoschematu/praktyki w zakładce WNIOSZEK.

Kreator wniosku o płatności 2026

WNIOSZEK PODSUMOWANIE

Zadeklarowano do płatności ekoschemat Obszary z roślinami miododajnymi. Konieczne jest zapoznanie się z poniższymi informacjami. W razie potrzeby należy użyć suwaka po prawej stronie okna celem przewinięcia tekstu do końca.

Zaleca się skopiowanie zawartości okienka pomocy kontekstowej do pliku word lub notatnika, aby mieć ten dokument otwarty podczas procesu wypełniania wniosku i deklaracji upraw na mapie.

Ekoschemat polega na utworzeniu obszaru z roślinami miododajnymi poprzez wysiew mieszanki składającej się z co najmniej dwóch gatunków roślin miododajnych z określonej listy (lista określonych gatunków roślin z podziałem na 2 odrębne wykazy znajduje się w *Rozporządzeniu Ministra i Rozwoju Wsi w sprawie szczegółowych warunków i szczegółowego trybu przyznawania i wypłaty płatności w ramach schematów na rzecz klimatu i środowiska w ramach Planu Strategicznego dla Wspólnej Polityki Rolnej na lata 2023–2027.*

Płatność jest przyznawana do powierzchni gruntów ornych, zadeklarowanych we wniosku o przyznanie płatności, na których realizowany jest ekoschemat **Obszary z roślinami miododajnymi**.

Na obszarze zadeklarowanym w ramach ekoschematu **Obszary z roślinami miododajnymi** obowiązuje zakaz prowadzenia produkcji rolnej (w tym zakaz wypasu i koszenia) w terminie do dnia 31 sierpnia oraz zakaz stosowania środków ochrony roślin.

OK

Późniejsze wywołanie pomocy kontekstowej do danego ekoschematu/praktyki wiąże się z odznaczeniem checkbox'a i jego ponownym zaznaczeniu. Należy przy tym pamiętać, że jeśli do danego ekoschematu/praktyki zostały już zgłoszone uprawy na mapie, odznaczenie checkbox'a przy danym ekoschemacie/praktyce nie będzie możliwe dopóki użytkownik nie usunie wnioskowania o ten ekoschemat/praktykę przy danej uprawie na mapie. **Dlatego też, zaleca się skopiowanie zawartości okienka pomocy kontekstowej do pliku word lub notatnika aby uniknąć ponownych odznaczeń i zaznaczeń checkbox'ów zarówno w zakładce WNIOSZEK jak i przy uprawach na mapie a przede wszystkim aby mieć ten dokument otwarty podczas procesu wypełniania wniosku i deklaracji upraw na mapie.**

Ekoschematy, za wyjątkiem: 'Retencjonowania wody na TUZ', analogicznie jak interwencje np. PWD, UPP, ONW, związane z produkcją wymagają oprócz deklaracji w zakładce: WNIOSZEK zawnioskowania o nie również na mapie w oknie edycji danych uprawy w polu: Ekoschematy. **Z racji tego, że ekoschematy deklarowane do płatności w 2025 nie są personalizowane we wniosku na kampanię 2026, aplikacja nie zaznacza ich automatycznie przy uprawie na mapie.**

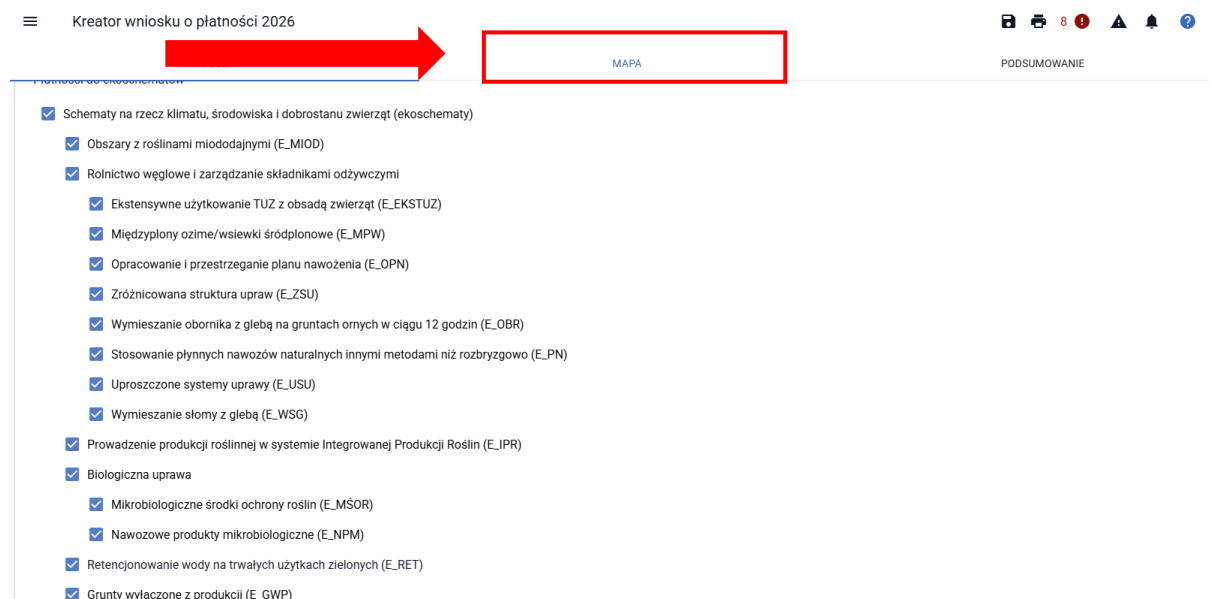
W przypadku praktyki: 'Zróżnicowana struktura upraw' aplikacja uwzględnia wszystkie uprawy położone na gruntach ornych i na tej podstawie dokonuje automatycznych sprawdzeń wymaganych do jej spełnienia i uzyskania odpowiedniej liczby punktów.

Wnioskowanie o ekoschemat Retencjonowanie wody na TUZ możliwa jest tylko w przypadku kiedy rolnik wnioskuje również o konkretne pakiety PRŚK - pakiet 4 i 5 poza wariantami 4.3 i 5.3 oraz analogiczne zobowiązania rolno-środowiskowo-klimatycznych w ramach Planu Strategicznego 2023-2027, ekoschemat Rolnictwo węglowe i zarządzanie składnikami odżywczymi w zakresie praktyki Ekstensywne użytkowanie TUZ z obsadą zwierząt lub interwencji Ekstensywne użytkowanie łąk i pastwisk na obszarach Natura 2000 lub interwencją Rolnictwo ekologiczne (RE2327) w ramach Pakietu 8. Trwałe użytki zielone oraz Pakietu 9. Małe gospodarstwa z uprawami ekologicznymi.

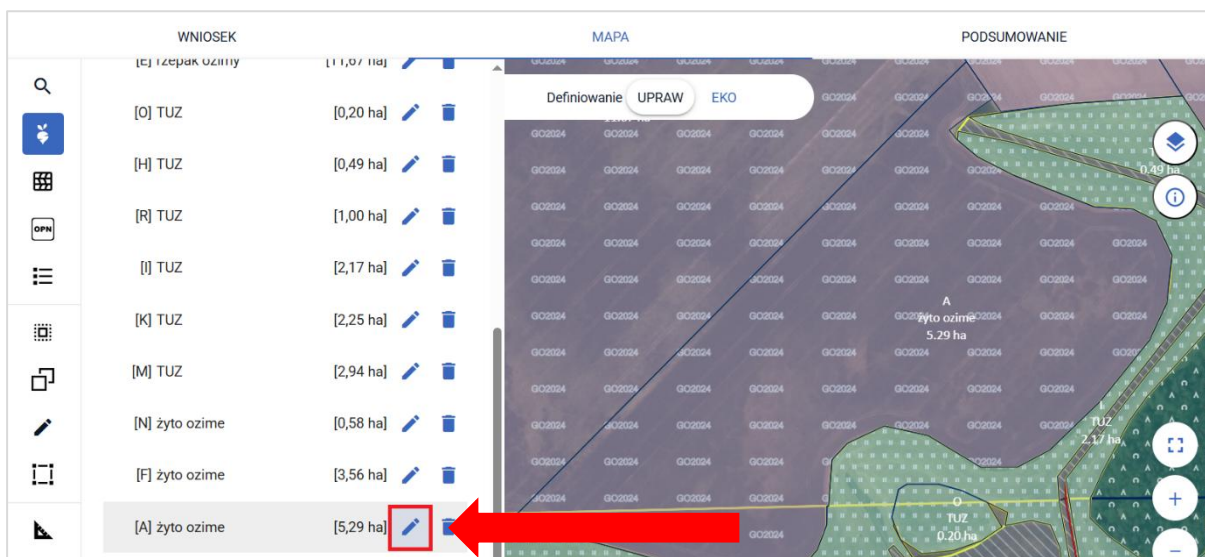
Interwencje te nie są obowiązkowe jeśli działka leży na warstwie obszarów podmokłych i torfowisk objętych normą GAEC2.

6.2. Deklarowanie ekoschematów / praktyk w zakładce: MAPA

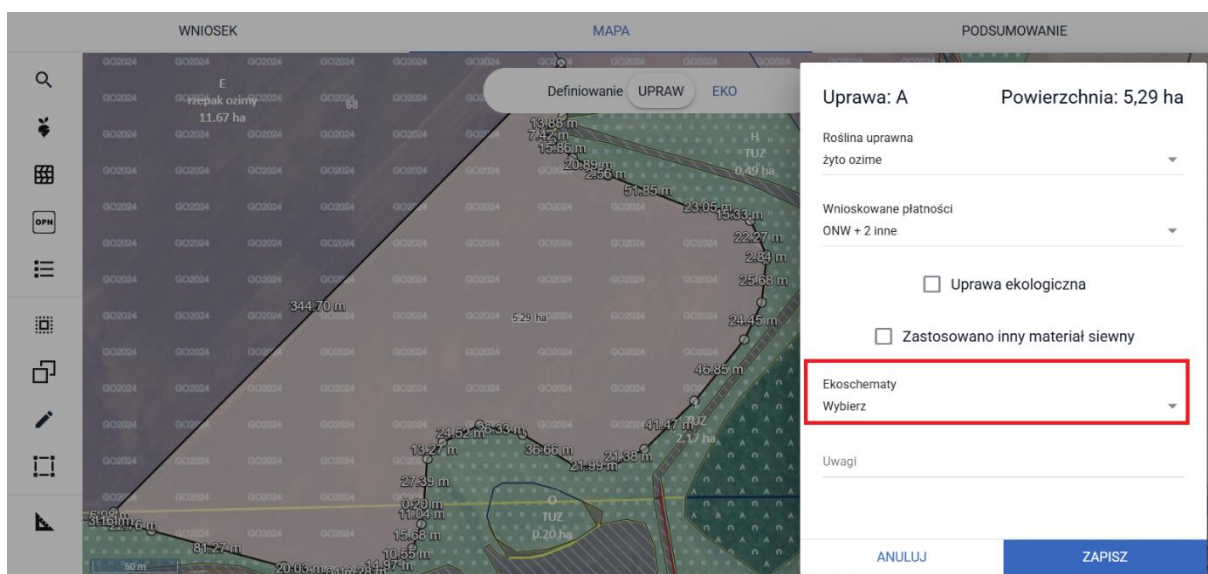
Deklaracja ekoschematów/praktyk w zakładce: MAPA odbywa się w oknie danych opisowych uprawy. Po zaznaczeniu odpowiednich checkbox'ów w zakładce: WNIOSEK, należy przejść do zakładki: MAPA do profilu definiowania upraw (domyślnie ustawiony).



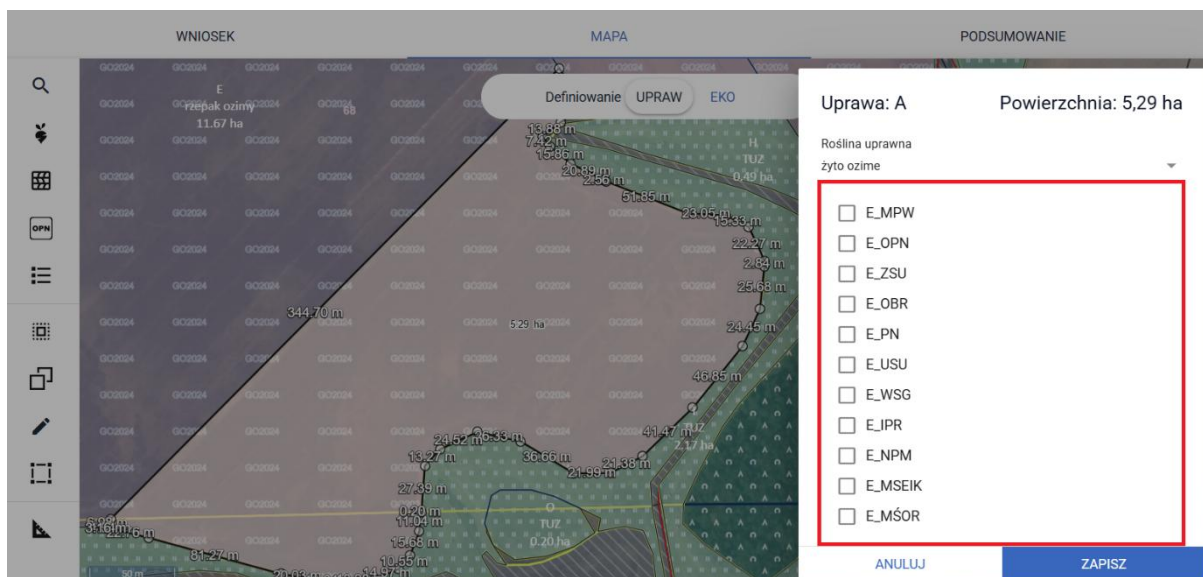
Korzystając z funkcjonalności przeglądu listy upraw, która jest uporządkowana alfabetycznie wg. nazwy roślin (symbol buraczka), następnie wybierając ikonkę ołówka przy uprawie, aplikacja zaprezentuje okno danych opisowych danej rośliny, w którym następuje wybór rośliny (jeśli rolnik chce dokonać w danym roku zmiany w strukturze zasiewów na danym obszarze), wybór/weryfikacja zaznaczonych przez aplikację płatności (ewentualne wskazanie uprawy jako niezgłoszona do płatności), wybór ekoschematów/praktyk, a w niektórych przypadkach wariantów praktyk i składników mieszanek.



Ekoschematy o jakie rolnik chce się ubiegać do danej uprawy należy zaznaczyć po rozwinięciu panelu Ekoschematy. Aplikacja zaprezentuje listę tych, które zostały zadeklarowane w sekcji Płatności, w zakładce WNIOSEK w zależności od rośliny, która jest wskazana w polu „roślina uprawna”.

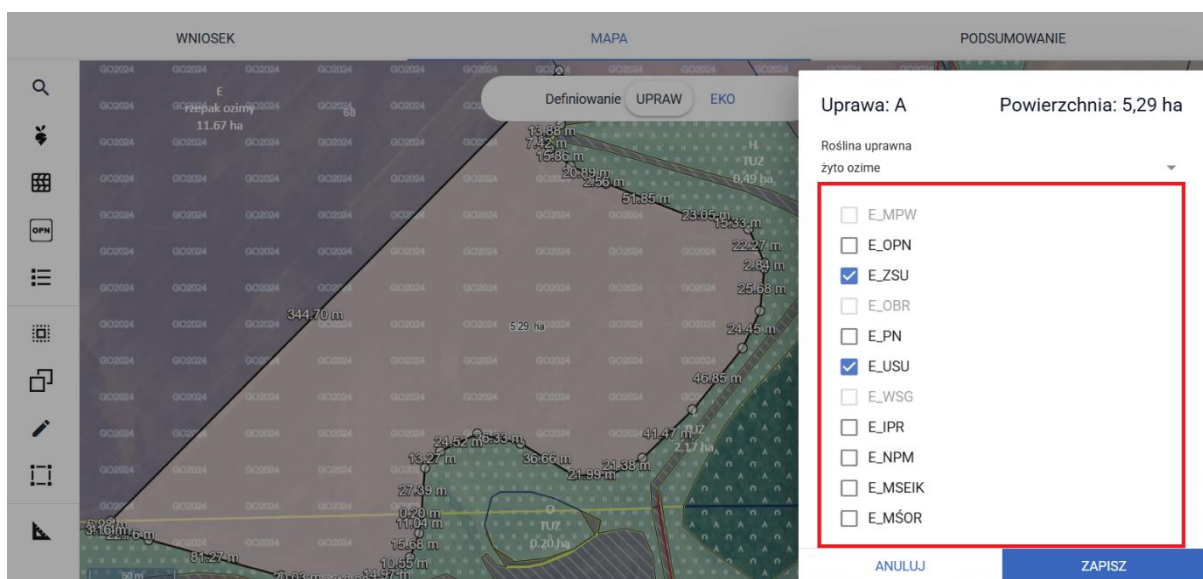


Np. do żyta ozimego będą to następujące ekoschematy/praktyki:



Jeśli roślina nie kwalifikuje się do danego ekoschematu, checkbox odnoszący się do niego, nie jest prezentowany. Przykładowo: w zakładce WNIOSEK wskazano deklarację ekoschematu Prowadzenie produkcji roślinnej w systemie: 'Integrowanej Produkcji Roślin' (E_IPR) jednak żyto ozime nie znajduje się na liście roślin, dla których opracowane zostały specjalne metodyki integrowanej produkcji oraz zostały wskazane w załączniku nr 5a do rozporządzenia w sprawie ekoschematów, stąd nie można go zadeklarować do powyższego ekoschematu. Podobnie w przypadku ekoschematu Obszary z roślinami miododajnymi. Na jego potrzeby wprowadzono do słownika uprawę „Uprawa miododajna” i tylko jej wybór powoduje, że w polu Ekoschematy aplikacja zaprezentuje checkbox E_MIOD.

Wybór jednego z ekoschematów/praktyk w polu: 'Ekoschematy', uruchamia sprawdzenia wzajemnego ich wykluczania się na tej samej powierzchni zadeklarowanej do płatności. W sytuacji, gdy rolnik wskaże praktykę Opracowanie i przestrzeganie planu nawożenia (E_OPN) aplikacja pozostawi aktywne checkbox'y tych ekoschematów/praktyk, które zgodnie z tabelą wykluczeń mogą być realizowane na tej samej powierzchni uprawy, a zablokuje te, które się wzajemnie wykluczają.



UWAGA: Od kampanii 2025 w zakresie wnioskowania o przyznanie płatności do praktyki: Zróżnicowana struktura upraw (E_ZSU) rolnik zaznacza na pierwszej stronie checkbox: Zróżnicowana struktura upraw

WNIOSEK	MAPA	PODSUMOWANIE
<input checked="" type="checkbox"/> Schematy na rzecz klimatu, środowiska i dobrostanu zwierząt (ekoschematy)		
<input type="checkbox"/> Obszary z roślinami miododajnymi (E_MIOD)		
<input checked="" type="checkbox"/> Rolnictwo węgłowe i zarządzanie składnikami odżywczymi		
<input type="checkbox"/> Ekstensywne użytkowanie TUZ z obsadą zwierząt (E_EKSTUZ)		
<input type="checkbox"/> Międzyplony ozime/wsiewki śródplonowe (E_MPW)		
<input type="checkbox"/> Opracowanie i przestrzeganie planu nawożenia (E_OPN)		
<input checked="" type="checkbox"/> Zróżnicowana struktura upraw (E_ZSU)		

oraz na działce rolnej w sekcji: Ekoschematy zaznacza ekoschemat: E_ZSU.

Dodatkowo aplikacja w ramach wnioskowania o praktykę: Zróżnicowana struktura upraw, zgłasza błędy kompletności w przypadku, gdy:

- ❖ zgłoszono wnioskowanie w ramach ekoschematu Zróżnicowana struktura upraw, jednak nie zadeklarowano żadnej uprawy zgłoszonej do tego ekoschematu

- ❖ zgłoszono wnioskowanie w ramach ekoschematu Zróżnicowana struktura upraw i jednocześnie istnieją uprawy, dla których nie zaznaczono wnioskowania o ekoschemat E_ZSU

W przypadku deklaracji ekoschematu:

- ❖ (E MSEiK) Materiał siewny kategorii elitarny lub materiał siewny kategorii kwalifikowany
- ❖ (E MIOD) Obszary z roślinami miododajnymi,
- ❖ (E GWP) Grunty wyłączone z produkcji
- ❖ (E BU) Biologiczna uprawa

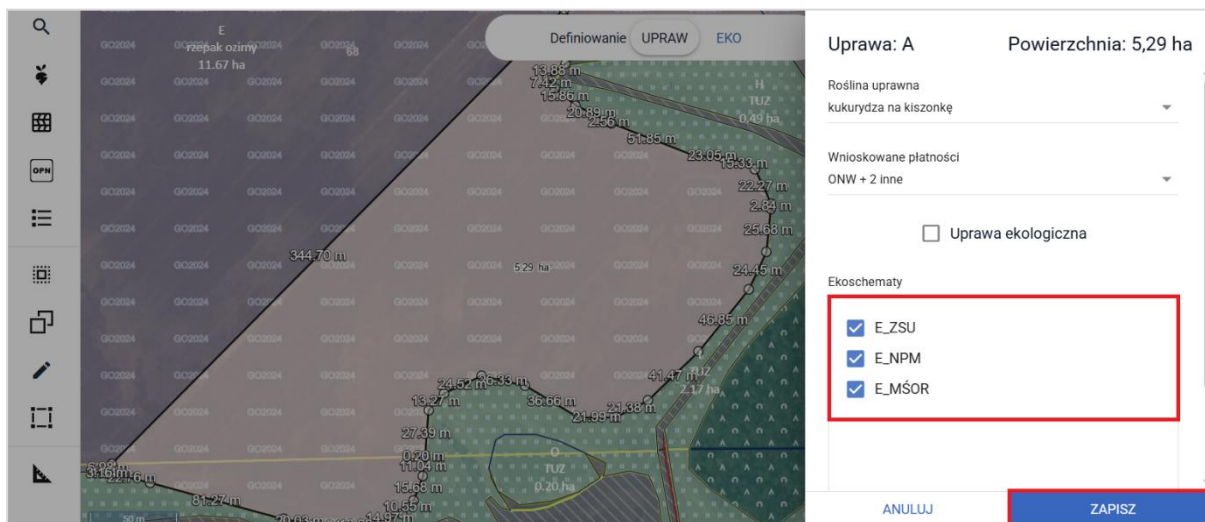
oraz praktyki:

- ❖ (E MPW) Międzyplony ozime/wsiewki śródplonowe,
 - ❖ (E OPN) Opracowanie i przestrzeganie planu nawożenia,,
 - ❖ (E OBR) Wymieszanie obornika z glebą na gruntach ornych w ciągu 12 godzin,
 - ❖ (E PN) Stosowanie płynnych nawozów naturalnych innymi metodami niż rozbryzgowo,
- aplikacja eWnioskiPlus uruchamia dodatkowe pola w celu wskazania: terminów, wariantów oraz składników mieszanek.

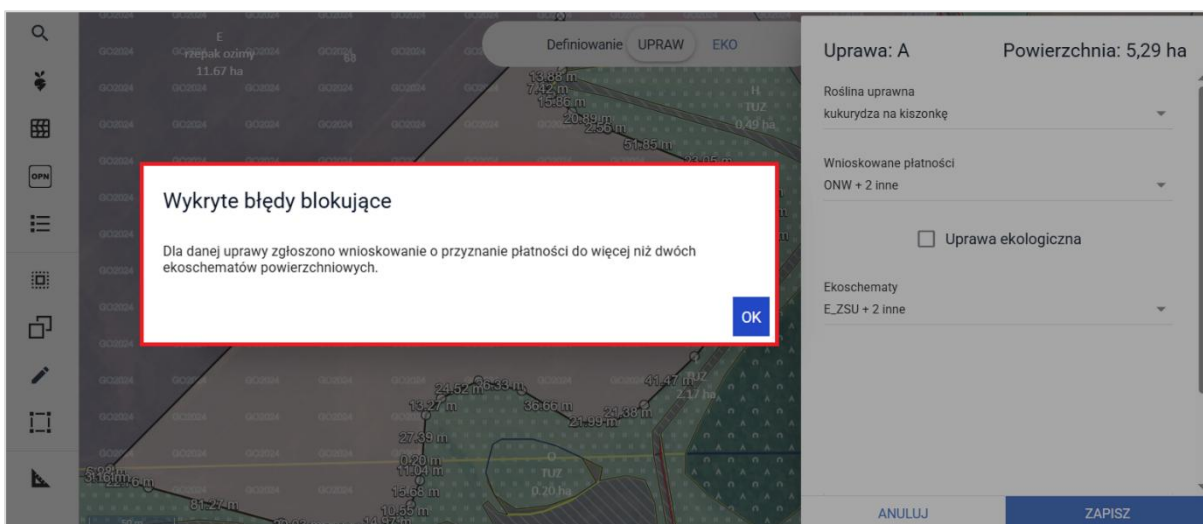
6.2.1. Ograniczenie deklarowania maksymalnie dwóch ekoschematów na działce rolnej.

Od kampanii 2025 do tej samej powierzchni, w tym samym roku mogą być przyznane płatności w ramach nie więcej niż dwóch ekoschematów lub praktyk, lub wariantów, co oznacza, iż rolnik może zadeklarować maksymalnie dwa ekoschematy/praktyki/warianty w ramach Schematów na rzecz klimatu i środowiska w ramach Planu Strategicznego dla Wspólnej Polityki Rolnej na lata 2023–2027 na jednej działce rolnej.

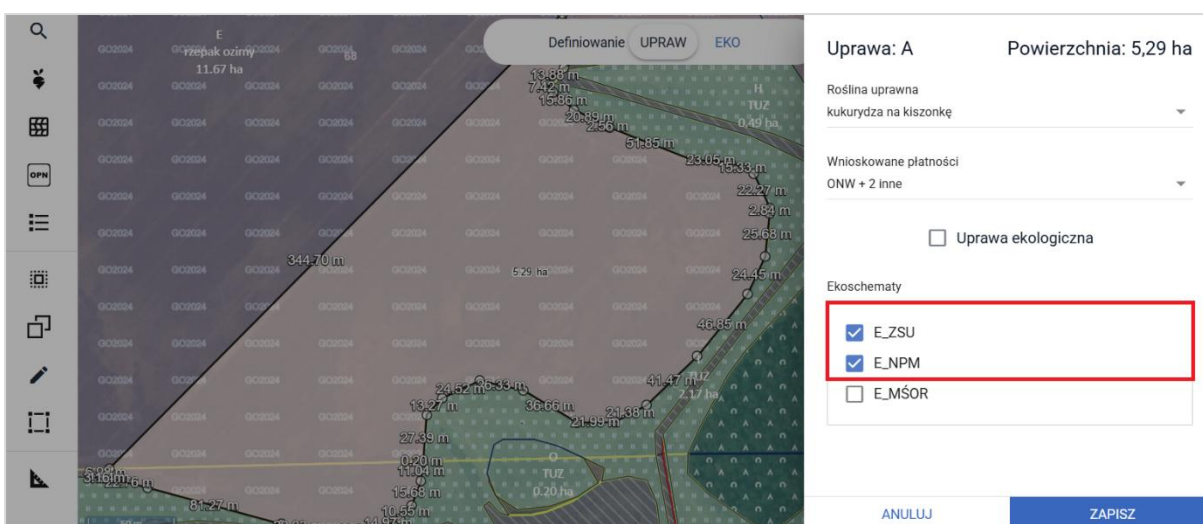
W aplikacji eWnioskiPlus podczas zgłaszania w ramach danej działki rolnej do płatności, więcej niż dwóch ekoschematów oraz użyciu przycisku ZAPISZ,



aplikacja zgłosi błąd blokujący zapis działki rolnej.



W celu wyeliminowania zgłaszania błędu blokującego zapis danych działki rolnej, należy odznaczyć na danej działce rolnej deklarację ekoschematów, **pozostawiając wnioskowanie maksymalnie dwóch ekoschematów**. Wówczas aplikacja umożliwi zapis danych działki rolnej.



6.2.2. (E_MSEiK) Materiał siewny kategorii elitarny lub materiał siewny kategorii kwalifikowany

W celu zawnioskowania o ekoschemat, w zakładce „Wniosek” należy zaznaczyć wnioskowanie o ekoschemat „Materiał siewny kategorii elitarny lub materiał siewny kategorii kwalifikowany (E_MSEiK)”

WNIOSEK

Wsparcie dochodów związane z produkcją do roślin pastewnych (P PAS)

Wsparcie dochodów związane z produkcją do roślin strączkowych na nasiona (P STR)

Płatności do ekoschematów

Schematy na rzecz klimatu, środowiska i dobrostanu zwierząt (ekoschematy)

Obszary z roślinami miododajnymi (E_MIOD)

Rolnictwo węglowe i zarządzanie składnikami odżywczymi

Prowadzenie produkcji roślinnej w systemie Integrowanej Produkcji Roślin (E_IPR)

Biologiczna uprawa

Retencjonowanie wody na trwałych użytkach zielonych (E_RET)

Grunty wyłączone z produkcji (E_GWP)

Materiał siewny kategorii elitarny lub materiał siewny kategorii kwalifikowany (E_MSEiK)

Dobrostan zwierząt

Od kampanii 2026 sekcja Ekoschemat MSEiK w zakładce WNIOSEK została rozbudowana o podsekcję Faktury_MSEiK celem ułatwienia weryfikacji wykorzystanego materiału siewnego na działce rolnej względem faktury.

Zalecany jest aby po zaznaczeniu wniosku o przedmiotowy ekoschemat pozostać w zakładce WNIOSEK i w sekcji Ekoschemat MSEiK wprowadzić i zapisać dane poszczególnych faktur.

☰ Kreator wniosku o płatności 2026 📄 🖨️ 4 🚫 1 ⚠️ 🔔 ? 🔄

WNIOSEK MAPA PODSUMOWANIE

Ekoschemat MSEiK

Niniejsze wyliczenia mają jedynie charakter wstępny. Dane zdefiniowane we wniosku będą weryfikowane na etapie prowadzonego postępowania administracyjnego, uwzględniającego wyniki wszystkich obowiązkowych kontroli, które mogą mieć wpływ na poniższe wyliczenia

Łączna powierzchnia gruntów ornych	25,73
Powierzchnia zadeklarowana do ekoschematu MSEiK	0,00
Minimalna powierzchnia wymagana do zgłoszenia w ramach ekoschematu MSEiK	6,43
Czy spełniony wymóg deklaracji minimum 25% gruntów ornych zgłoszonych do MSEiK	NIE

Oznaczenie	Roślina uprawna	Powierzchnia	Zgłoszona do MSEiK
<div style="border: 1px solid #ccc; padding: 5px; margin-bottom: 5px;">Faktury MSEiK</div> <div style="background-color: #f0f0f0; padding: 10px; border: 1px solid #ccc;">Brak dodanych faktur MSEiK.</div> <p style="margin-top: 5px;">DODAJ FAKTURĘ</p>			

Po kliknięciu w przycisk „DODAJ FAKTURĘ” aplikacja umożliwi wprowadzenie jej podstawowych danych tj. numeru, daty jej wystawienia oraz numeru NIP podmiotu, który ją wystawił. Koniecznym jest dodanie w tej części formularza także jej skanu.

Faktury MSEiK Liczba faktur: 1

Faktura: Data wystawienia: NIP wystawiającego: ❗ brak skanu faktury

Dane faktury MSEiK

Numer faktury
Wprowadź numer faktury

Data wystawienia faktury
Wybierz datę

Nr NIP podmiotu wystawiającego fakturę
Wprowadź numer NIP podmiotu wystawiającego f...

Skan faktury: brak
[DODAJ SKAN](#)

UWAGA:

Po dodaniu skanu faktury, do momentu jej zapisu aplikacja będzie prezentować etykietę „brak skanu faktury”. Taki mechanizm ma na celu zabezpieczenie uzupełnienia wszystkich wymaganych pól w ramach sekcji.

Faktury MSEiK Liczba faktur: 1

Faktura: Data wystawienia: NIP wystawiającego: ❗ brak skanu faktury

Dane faktury MSEiK

Numer faktury
1/2026

Data wystawienia faktury
2026-01-08

Nr NIP podmiotu wystawiającego fakturę
111-111-11-11

Skan faktury:
faktura_1_2026.docx
Z0369 - Skan dowodu zakupu materiału siewnego

Samo wprowadzenie danych głównych faktury nie umożliwi jej zapisu. Do czasu wprowadzenia poszczególnych pozycji z daną rośliną i jej odmianą przycisk ZAPISZ FAKTURĘ jest nieaktywny.

Faktura: Data wystawienia: NIP wystawiającego: 🔗 brak skanu faktury

Dane faktury MSEiK

Numer faktury 1/2026	Skan faktury: faktura_1_2026.docx
Data wystawienia faktury 2026-01-08	Z0369 - Skan dowodu zakupu materiału siewnego
Nr NIP podmiotu wystawiającego fakturę 111-111-11-11	

Lista pozycji faktury MSEiK

Brak dodanych pozycji faktury MSEiK

ZAPISZ FAKTURĘ ANULUJ DODAJ POZYCJĘ

W celu uzupełnienia pozycji faktury MSEiK należy użyć przycisku DODAJ POZYCJĘ.

Lista pozycji faktury MSEiK

Brak dodanych pozycji faktury MSEiK

ZAPISZ FAKTURĘ ANULUJ **DODAJ POZYCJĘ**

DODAJ FAKTURĘ

a następnie uzupełnić pola: roślina uprawna, odmiana, ilość materiału siewnego w kg lub j.s.

Lista pozycji faktury MSEiK

1	Roślina uprawna: Ilość materiału siewnego [kg]:	Ilość materiału siewnego [j.s.]:	Odmiana: Ilość wykorzystanego materiału siewnego [kg]:
	Roślina uprawna pszenica zwyczajna ozima	Odmiana Belissa	ILOŚĆ WYKORZYSTANEGO MATERIAŁU SIEWNEGO WYLICZONA Z UPRAW: KG
Jednostka kg	Ilość materiału siewnego [kg] 50,00 kg	Ilość materiału siewnego [j.s.] j.s	

ZAPISZ POZYCJĘ ANULUJ

W zależności od wskazanej rośliny i jej odmiany aplikacja automatycznie dostosowuje pole Jednostka.

Jeśli producent materiału siewnego, dla danej odmiany umożliwia zakupu materiału zarówno w kg jak i jednostkach siewnych (zgodnie z Rozporządzeniem w sprawie minimalnej ilości materiału siewnego, jaka powinna być użyta do obsiania lub obsadzenia 1 ha powierzchni gruntów ornych), w zależności od zapisu na fakturze, w polu tym możliwy będzie wybór obu jednostek a aplikacja dokona stosownych wyliczeń na podstawie przeliczenia jednostek siewnych na kg.

Jeśli minimalna ilość materiału siewnego jaka powinna być użyta do obsiania lub obsadzenia 1 ha powierzchni gruntów ornych została określona tylko w kg, pole Jednostka będzie nieedytowalne dla użytkownika i będzie w nim widoczny tylko zapis jednostki w kg.

Lista pozycji faktury MSEIK

1	Roślina uprawna: pszenica zwyczajna ozima Ilość materiału siewnego [kg]: 50	Ilość materiału siewnego [j.s.]:	Odmiana: Belissa Ilość wykorzystanego materiału siewnego [kg]:	EDYTUJ	USUŃ
	Roślina uprawna pszenica zwyczajna ozima	Odmiana Belissa			
	Jednostka kg	Ilość materiału siewnego [kg] 50,00	Ilość materiału siewnego [j.s.] kg	j.s	ILOŚĆ WYKORZYSTANEGO MATERIAŁU SIEWNEGO WYLICZONA Z UPRAW: KG

Brak możliwości edycji – dla odmiany Belissa nie ma możliwości jej zakupu w j.s

ZAPISZ FAKTURĘ ANULUJ DODAJ POZYCJĘ

Po uzupełnieniu wymaganych pól dla danej pozycji, aplikacja umożliwi zapis całej faktury. Jeśli użytkownik ma na fakturze więcej pozycji należy użyć opcji DODAJ POZYCJĘ i ponownie wskazać wymagane informacje.

Lista pozycji faktury MSEIK

1	Roślina uprawna: pszenica zwyczajna ozima Ilość materiału siewnego [kg]: 50	Ilość materiału siewnego [j.s.]:	Odmiana: Belissa Ilość wykorzystanego materiału siewnego [kg]:		
2	Roślina uprawna: Ilość materiału siewnego [kg]:	Ilość materiału siewnego [j.s.]:	Odmiana: Ilość wykorzystanego materiału siewnego [kg]:		
	Roślina uprawna pszenica zwyczajna ozima	Odmiana Hyvega			
	Jednostka kg j.s.	Ilość materiału siewnego [kg] Wprowadź ilość materiału ... kg	Ilość materiału siewnego [j.s.] j.s		ILOŚĆ WYKORZYSTANEGO MATERIAŁU SIEWNEGO WYLICZONA Z UPRAW: KG

Dla odmiany Hyvega pszenicy zwyczajnej ozimej minimalna ilość materiału siewnego jaka powinna być użyta do obsiania lub obsadzenia 1 ha powierzchni gruntów ornych została wskazana w rozporządzeniu zarówno w kg jak i j.s. stąd też obie jednostki widoczne są w liście rozwijalnej w polu Jednostka

Wybór jednostki siewnej dezaktywuje automatycznie pole Ilość materiału siewnego [kg] uniemożliwiając wprowadzenie w nim jakiegokolwiek wartości. Uaktywni natomiast do edycji pole Ilość materiału siewnego [j.s.]. Po jego uzupełnieniu, aplikacja automatycznie przeliczy podaną wartość w j.s. na kg.

Lista pozycji faktury MSEiK

1	Roślina uprawna: pszenica zwyczajna ozima Ilość materiału siewnego [kg]: 50	Ilość materiału siewnego [j.s.]:	Ilość wykorzystanego materiału siewnego [kg]:	Odmiana: Belissa
2	Roślina uprawna: Ilość materiału siewnego [kg]:	Ilość materiału siewnego [j.s.]:	Ilość wykorzystanego materiału siewnego [kg]:	Odmiana:

Roślina uprawna: pszenica zwyczajna ozima | Odmiana: Hyvega

Jednostka: j.s. | Ilość materiału siewnego [kg]: 124,00 | Ilość materiału siewnego [j.s.]: 3

ILOŚĆ WYKORZYSTANEGO MATERIAŁU SIEWNEGO WYLICZONA Z UPRAW: KG

3 j.s. przeliczone na kg

ZAPISZ POZYCJĘ ANULUJ

Po zapisie pozycji, ich lista na fakturze 1/2026 prezentuje się następująco:

Lista pozycji faktury MSEiK

1	Roślina uprawna: pszenica zwyczajna ozima Ilość materiału siewnego [kg]: 50	Ilość materiału siewnego [j.s.]:	Ilość wykorzystanego materiału siewnego [kg]:	Odmiana: Belissa	EDYTUJ USUN
2	Roślina uprawna: pszenica zwyczajna ozima Ilość materiału siewnego [kg]: 124	Ilość materiału siewnego [j.s.]: 3,00	Ilość wykorzystanego materiału siewnego [kg]:	Odmiana: Hyvega	EDYTUJ USUN

Roślina uprawna: pszenica zwyczajna ozima | Odmiana: Hyvega

Jednostka: j.s. | Ilość materiału siewnego [kg]: 124,00 | Ilość materiału siewnego [j.s.]: 3,00

ILOŚĆ WYKORZYSTANEGO MATERIAŁU SIEWNEGO WYLICZONA Z UPRAW: KG

ZAPISZ FAKTURĘ ANULUJ DODAJ POZYCJĘ

Po zapisaniu faktury, w jej kontekście, uaktywniane są przyciski EDYTUJ i USUN

Kreator wniosku o płatności 2026

WNIOSEK | MAPA | PODSUMOWANIE

Numer faktury: 1/2026

Data wystawienia faktury: 2026-01-08

Nr NIP podmiotu wystawiającego fakturę: 111-111-11-11

Skan faktury: faktura_1_2026.docx
Z0369 - Skan dowodu zakupu materiału siewnego

Lista pozycji faktury MSEiK

1	Roślina uprawna: pszenica zwyczajna ozima Ilość materiału siewnego [kg]: 50	Ilość materiału siewnego [j.s.]:	Ilość wykorzystanego materiału siewnego [kg]: 0	Odmiana: Belissa	EDYTUJ USUN
2	Roślina uprawna: pszenica zwyczajna ozima Ilość materiału siewnego [kg]: 124	Ilość materiału siewnego [j.s.]: 3,00	Ilość wykorzystanego materiału siewnego [kg]: 0	Odmiana: Hyvega	EDYTUJ USUN

DODAJ FAKTURĘ

Jeśli aplikacja wykryje brak dołączenia skanu faktury, zgłosi błąd kontroli kompletności:

The screenshot shows the 'Kreator wniosku o płatności 2026' interface. The 'WNIOSEK' tab is active, displaying fields for 'Rolnik aktywny zawodowo', 'Działki referencyjne', and 'Powierzchnie deklarowane (Działki rolne)'. A red error message is visible: 'Niniejsze wyczerpanie mają jedynie charakter wstępny. Dane zdefiniowane we wniosku będą weryfikowane na etapie prowadzonego postępowania kontrolnego, a wyniki wszystkich obowiązkowych kontroli, k...'. A red box highlights a message: 'We wniosku zgłoszono wnioskowanie w ramach ekoschematu Materiał siewny kategorii elitarny lub materiał siewny kategorii kwalifikowany (E_MSEiK), jednak dla wskazanej faktury nr 1/2026 nie dołączono wymaganego załącznika "Skan dowodu zakupu materiału siewnego"'. Below this, a table shows 'Faktury MSEiK' with a row for 'Faktura: 1/2026' and a red box containing the error 'brak skanu faktury'. A red arrow points from the error message to the 'Faktury MSEiK' table.

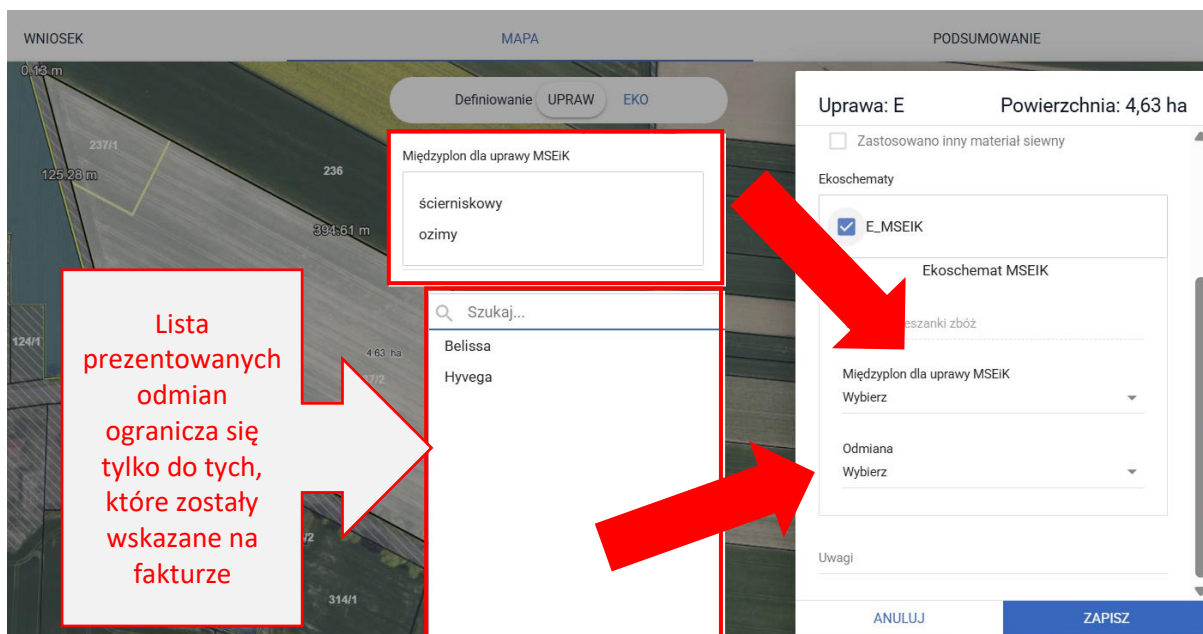
Po uzupełnieniu danych i zapisie skanu faktury w zakładce WNIOSEK należy przejść na zakładkę „MAPA”, wyrysować działkę, wskazać uprawę kwalifikującą się do tego ekoschematu i zadeklarować ekoschemat „E_MSEiK”.

❖ Deklaracja ekoschematu na działce rolnej dla pojedynczej rośliny

Deklaracja ekoschematu do którego przysługuje dopłata odbywa się poprzez zaznaczenie checkbox'a „E_MSEiK”.

The screenshot shows the 'MAPA' tab of the application. A map of a field is displayed with various dimensions and area measurements. A red arrow points to a red box containing the checkbox 'E_MSEiK' in the 'Ekoschematy' section of the form. The form also includes fields for 'Uprawa: E', 'Powierzchnia: 4,63 ha', 'Roślina uprawna' (pszenica zwyczajna ozima), and 'Wnioskowane płatności' (PWD + 1 inna). There are also checkboxes for 'Uprawa ekologiczna' and 'Zastosowano inny materiał siewny'.

Zaznaczenie ekoschematu Materiał siewny kategorii elitarny lub materiał siewny kwalifikowany spowoduje rozwinięcie okna do wypełniania danych, niezbędnych przy deklaracji tego ekoschematu.



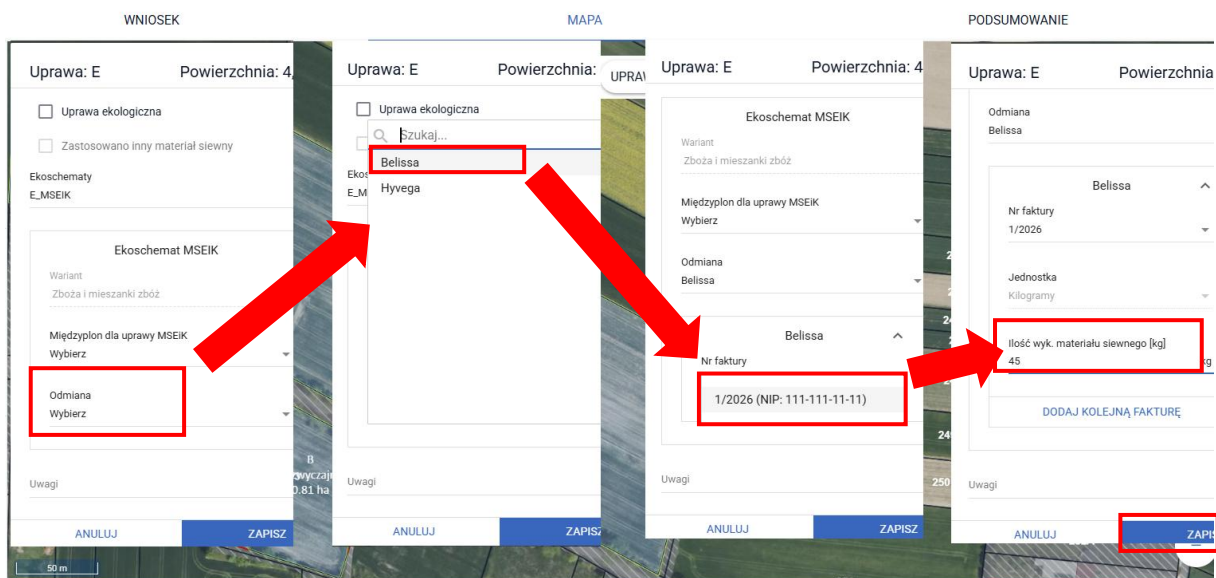
Lista prezentowanych odmian ogranicza się tylko do tych, które zostały wskazane na fakturze

W górnej części okna znajduje się pole „Międzyplon dla uprawy MSEiK”, gdzie aplikacja umożliwia wybranie międzyplonu zastosowanego w uprawie. Uzupełnienie tego pola jest wymagane tylko wtedy, gdy na uprawie (działce rolnej), na której jest deklarowany ekoschemat MSEiK, rolnik nie będzie deklarować jednej z praktyk ekoschematu węglowego lub nie zadeklaruje jednego z wariantów ekoschematu Biologiczna uprawa.

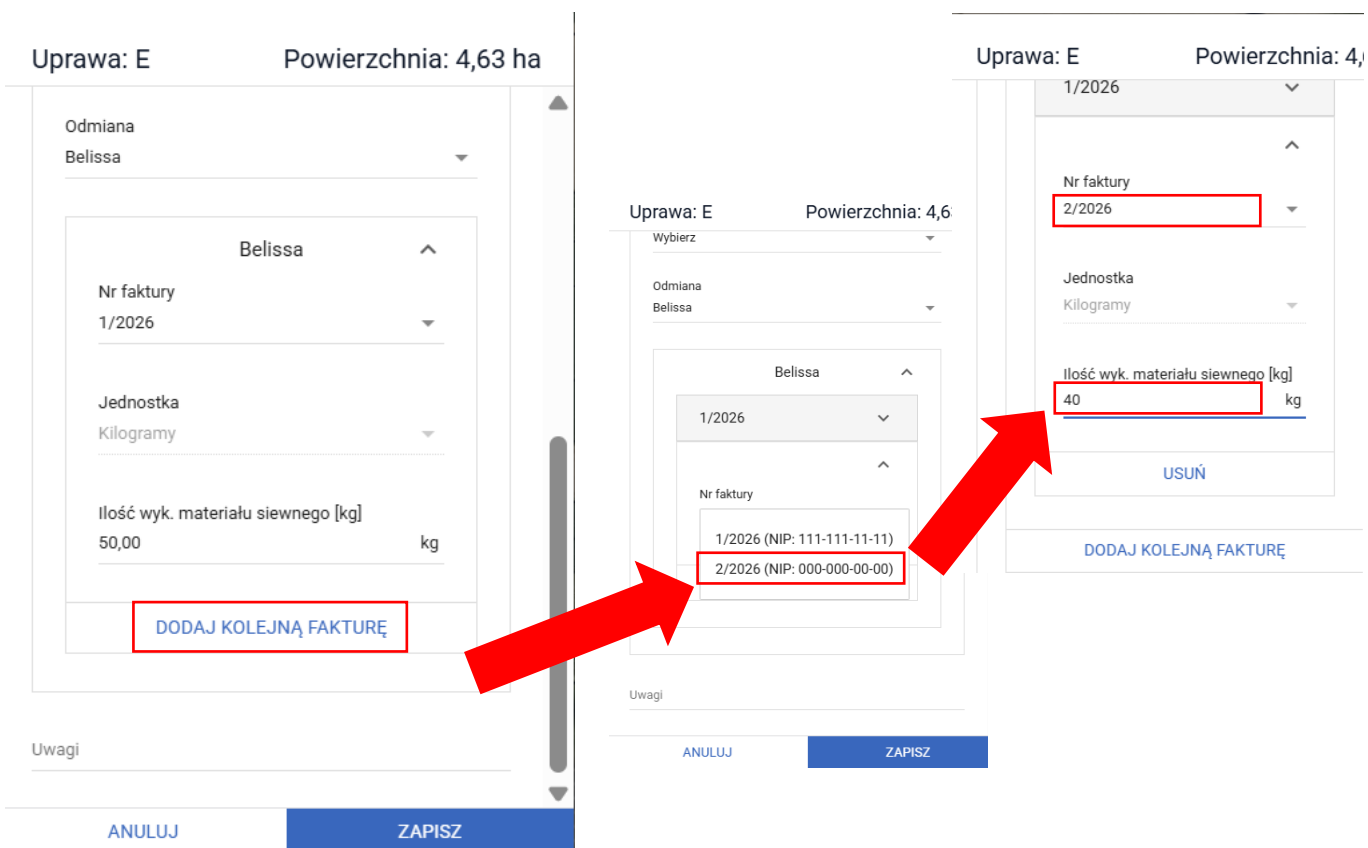
Przypomnieć tu należy, że jednym z warunków przyznania płatności do ekoschematu MSEiK jest, aby na powierzchni działki rolnej na której zastosowano materiał siewny kategorii elitarny lub materiał siewny kategorii kwalifikowany był obowiązkowo realizowany dodatkowo jeden z wariantów ekoschematu Biologiczna uprawa lub jedna z praktyk ekoschematu Rolnictwo węglowe i zarządzanie składnikami odżywczymi lub zastał wysiany międzyplon ozimy lub ścierniskowy.

Następnie należy uzupełnić pole „Odmiana”. Aplikacja rozwinię panel do wyboru odmiany MSEiK w którym należy wybrać jedną odmianę, która została wysiana na danej działce rolnej. Aplikacja na liście odmian zaprezentuje tylko te, które zostały wcześniej wskazane na fakturze w zakładce WNIOSEK w podsekcji Faktury MSEiK.

Po deklaracji wybranej odmiany rozwinię się dodatkowe pole, w którym wymagany jest wybór numeru faktury z listy, na podstawie wprowadzonych wcześniej w zakładce WNIOSEK. Nie ma możliwości manualnego wprowadzenia numeru faktury podczas deklaracji uprawy na działce rolnej Ponadto, należy wprowadzić ilości wykorzystanego materiału siewnego na tej działce rolnej, a w przypadku niektórych odmian wskazanie jednostki wysiewu: kilogramy lub jednostki siewne.



W przypadku, gdy deklaracja wymaga wskazania na działce rolnej większej liczby faktur do wybranej odmiany należy użyć przycisku „DODAJ FAKTURĘ” i wypełnić pola dla kolejnej faktury.



Jeśli faktura została dodana omyłkowo to po rozwinięciu nowego pola, na dole znajduje się przycisk „USUŃ” który usunie fakturę.

Uprawa: E Powierzchnia: 4,63 ha

ZDOZA I mieszanki zboz

Międzyplon dla uprawy MSEiK
Wybierz

Odmiana
Belissa

Belissa

1/2026

2/2026

Brak numeru faktury

Uwagi

ANULUJ ZAPISZ

Uprawa: E Powierzchnia: 4,63 ha

Odmiana
Belissa

Belissa

1/2026

2/2026

Nr faktury
Wybierz

USUŃ

Uwagi

ANULUJ ZAPISZ

Po uzupełnieniu wszystkich danych opisowych dla powierzchni deklarowanych w zakładce MAPA należy wrócić do zakładki WNIOSEK i zweryfikować ilość wykorzystanego materiału siewnego na zadeklarowanych uprawach względem wartości widniejących na fakturach.

W sekcji Ekoschemat MSEiK prezentowane są oznaczenia upraw zgłoszone do E_MSEiK. Widoczne są również 2 dodane faktury.

☰ Kreator wniosku o płatności 2026
🖨️ 6 1 ⚠️ 🔔 ⓘ

WNIOSEK
MAPA
PODSUMOWANIE

Całkowita powierzchnia kwalifikowalna do płatności PWD: 26,57 ha

Powierzchnie deklarowane (Działki rolne) Liczba działek: 17

Ekoschemat MSEiK ^

Niniejsze wyliczenia mają jedynie charakter wstępny. Dane zdefiniowane we wniosku będą weryfikowane na etapie prowadzonego postępowania administracyjnego, uwzględniającego wyniki wszystkich obowiązkowych kontroli, które mogą mieć wpływ na poniższe wyliczenia

Łączna powierzchnia gruntów ornych	25,73
Powierzchnia zadeklarowana do ekoschematu MSEiK	5,43
Minimalna powierzchnia wymagana do zgłoszenia w ramach ekoschematu MSEiK	6,43
Czy spełniony wymóg deklaracji minimum 25% gruntów ornych zgłoszonych do MSEiK	NIE

Oznaczenie	Roślina uprawna	Powierzchnia	Zgłoszona do MSEiK
B	pszenica zwyczajna ozima	0,81 ha	TAK
E	pszenica zwyczajna ozima	4,63 ha	TAK

Faktury MSEiK Liczba faktur: 2

Faktura: 1/2026	Data wystawienia: 2026-01-08	NIP wystawiającego: 111-111-11-11	▼
Faktura: 2/2026	Data wystawienia: 2026-01-09	NIP wystawiającego: 000-000-00-00	▼

Dane z Faktury nr 1/2026 w zakresie odmiany Belissa

Faktura: 1/2026

Data wystawienia: 2026-01-08

NIP wystawiającego: 111-111-11-11

Dane faktury MSEiK

Numer faktury
1/2026

Data wystawienia faktury
2026-01-08

Nr NIP podmiotu wystawiającego fakturę
111-111-11-11

Skan faktury:

faktura_1_2026.docx

Z0369 - Skan dowodu zakupu materiału siewnego

Lista pozycji faktury MSEiK

1	Roślina uprawna: pszenica zwyczajna ozima Ilość materiału siewnego [kg]: 50	Ilość materiału siewnego [j.s.]:	Ilość wykorzystanego materiału siewnego [kg]: 50	Odmiana: Belissa
2	Roślina uprawna: pszenica zwyczajna ozima Ilość materiału siewnego [kg]: 124	Ilość materiału siewnego [j.s.]: 3,00	Ilość wykorzystanego materiału siewnego [kg]: 82	Odmiana: Hyvega

EDYTUJ

USUŃ

Lista pozycji faktury MSEiK

1	Roślina uprawna: pszenica zwyczajna ozima Ilość materiału siewnego [kg]: 50	Ilość materiału siewnego [j.s.]:	Ilość wykorzystanego materiału siewnego [kg]: 50	Odmiana: Belissa
Roślina uprawna pszenica zwyczajna ozima		Odmiana Belissa	ILOŚĆ WYKORZYSTANEGO MATERIAŁU SIEWNEGO WYLICZONA Z UPRAW: 50 KG	
Jednostka kg	Ilość materiału siewnego [kg] 50,00	Ilość materiału siewnego [j.s.] kg	Ilość materiału siewnego [j.s.] j.s	

Uprawy powiązane z fakturą MSEiK

Roślina uprawna	Odmiana	Oznaczenie działki rolnej/uprawy	Ilość wykorzystanego materiału siewnego [kg]
pszenica zwyczajna ozima	Belissa	E	50

Tabela prezentuje uprawy,
przy deklaracji których
wskazano Fakturę nr 1/2026

Dane z Faktury nr 2/2026 w zakresie odmiany Belissa

Faktura: 2/2026 Data wystawienia: 2026-01-09 NIP wystawiającego: 000-000-00-00

Dane faktury MSEIK

Numer faktury: 2/2026

Data wystawienia faktury: 2026-01-09

Nr NIP podmiotu wystawiającego fakturę: 000-000-00-00

Skan faktury:
 faktura_2_2026.docx
 Z0369 - Skan dowodu zakupu materiału siewnego

Lista pozycji faktury MSEIK

1	Roślina uprawna: pszenica zwyczajna ozima Ilość materiału siewnego [kg]: 40	Ilość materiału siewnego [j.s.]:	Ilość wykorzystanego materiału siewnego [kg]: 50	Odmiana: Belissa
2	Roślina uprawna: pszenica zwyczajna ozima Ilość materiału siewnego [kg]: 50	Ilość materiału siewnego [j.s.]:	Ilość wykorzystanego materiału siewnego [kg]: 40	Odmiana: Absolut

EDYTUJ USUŃ

Lista pozycji faktury MSEIK

1 Roślina uprawna: pszenica zwyczajna ozima Ilość wykorzystanego materiału siewnego [kg]: 50 Odmiana: Belissa

Ilość materiału siewnego [kg]: 40 Ilość materiału siewnego [j.s.]:

Roślina uprawna: pszenica zwyczajna ozima Odmiana: Belissa

Jednostka: kg Ilość materiału siewnego [kg]: 40,00 Ilość materiału siewnego [j.s.]: j.s

ILOŚĆ WYKORZYSTANEGO MATERIAŁU SIEWNEGO WYLICZONA Z UPRAW: 50 KG

⚠️ Wartość wyrażona w kg wyświetlana na czerwono oznacza przekroczenie ilości wykorzystanego materiału siewnego na zadeklarowanych uprawach względem wartości widniejącej na fakturze.

Uprawy powiązane z fakturą MSEIK

Roślina uprawna	Odmiana	Oznaczenie działki rolnej/uprawy	Ilość wykorzystanego materiału siewnego [kg]
pszenica zwyczajna ozima	Belissa	B	10
pszenica zwyczajna ozima	Belissa	E	40

Tabela prezentuje uprawy, przy deklaracji których wskazano Fakturę nr 2/2026

Tak jak już wskazano, ilość wykorzystanego materiału siewnego na zadeklarowanych uprawach sprawdzana jest w odniesieniu do konkretnej faktury zatem:

Faktura 1/2026 w zakresie odmiany Belissa została wskazana tylko przy działce E.

Uprawa: E Powierzchnia: 4,63 ha

Belissa

Nr faktury
1/2026

Jednostka
Kilogramy

Ilość wyk. materiału siewnego [kg]
50,00 kg

USUŃ

2/2026

DODAJ KOLEJNĄ FAKTURĘ

Lista pozycji faktury MSEiK

1	Roślina uprawna: pszenica zwyczajna ozima	Ilość materiału siewnego [kg]: 50	Ilość materiału siewnego [j.s.]:
	Roślina uprawna		Odmiana
	pszenica zwyczajna ozima		Belissa
	Jednostka	Ilość materiału siewnego [kg]	
	kg	50,00	

Ilość wykorzystanego materiału siewnego na działce E jest zgodna z ilością materiału siewnego wynikającą z faktury 1/2026

ANULUJ ZAPISZ

W związku z powyższym ilość wykorzystanego materiału siewnego wyliczona z upraw wynosi 50 kg i wartość ta pokrywa się z tą wskazaną na fakturze. Aplikacja prezentuje ją w kolorze zielonym co jest dla użytkownika potwierdzeniem poprawnie zadeklarowanych danych.

Lista pozycji faktury MSEiK

1	Roślina uprawna: pszenica zwyczajna ozima	Ilość materiału siewnego [kg]: 50	Ilość materiału siewnego [j.s.]:	Ilość wykorzystanego materiału siewnego [kg]: 50	Odmiana: Belissa
	Roślina uprawna				Odmiana
	pszenica zwyczajna ozima				Belissa
	Jednostka	Ilość materiału siewnego [kg]	Ilość materiału siewnego [j.s.]		
	kg	50,00	kg	j.s	

ILOŚĆ WYKORZYSTANEGO MATERIAŁU SIEWNEGO WYLICZONA Z UPRAW: 50 KG

Uprawy powiązane z fakturą MSEiK

Roślina uprawna	Odmiana	Oznaczenie działki rolnej/uprawy	Ilość wykorzystanego materiału siewnego [kg]
pszenica zwyczajna ozima	Belissa	E	50

Faktura 2/2026 w zakresie odmiany Belissa została wskazana przy działce E oraz B.

Uprawa: E Powierzchnia: 4,63 ha

1/2026

Nr faktury
2/2026

Jednostka
Kilogramy

Ilość wyk. materiału siewnego [kg]
40,00 kg

USUŃ

DODAJ KOLEJNĄ FAKTURĘ

Uprawa: B Powierzchnia: 0,81

Odmiana
Belissa

Belissa

Nr faktury
2/2026

Jednostka
Kilogramy

Ilość wyk. materiału siewnego [kg]
10,00 kg

DODAJ KOLEJNĄ FAKTURĘ

Suma ilości wykorzystanego materiału siewnego wynikająca z działek rolnych to 50 kg natomiast wartość wynikająca z faktury 2/2026 to 40 kg

Lista pozycji faktury MSEIK

1	Roślina uprawna: pszenica zwyczajna ozima Ilość materiału siewnego [kg]: 40	Ilość materiału siewnego [j.s.]:	Ilość wykorzystanego materiału siewnego [kg]: 50	Odmiana: Belissa
	Roślina uprawna pszenica zwyczajna ozima	Odmiana Belissa		
	Jednostka kg	Ilość materiału siewnego [kg] 40,00	Ilość materiału siewnego [j.s.] kg	j.s

ILOŚĆ WYKORZYSTANEGO MATERIAŁU SIEWNEGO WYLICZONA Z UPRAW: 50 KG

! Wartość wyrażona w kg wyświetlana na czerwono oznacza przekroczenie ilości wykorzystanego materiału siewnego na zadeklarowanych uprawach względem wartości widniejącej na fakturze.

Uprawy powiązane z fakturą MSEIK

Roślina uprawna	Odmiana	Oznaczenie działki rolnej/uprawy	Ilość wykorzystanego materiału siewnego [kg]
pszenica zwyczajna ozima	Belissa	B	10
pszenica zwyczajna ozima	Belissa	E	40

W związku z powyższym aplikacja prezentuje sumaryczną wartość wykorzystanego materiału siewnego wyliczoną z upraw na czerwono. Prezentuje również dodatkową etykietę dla użytkownika o treści: „Wartość wyrażona w kg wyświetlana na czerwono oznacza przekroczenie ilości wykorzystanego materiału siewnego na zadeklarowanych uprawach względem wartości widniejącej na fakturze.”

Ponadto, w takiej sytuacji generowany jest błąd kompletności o poniższej treści:

We wniosku zgłoszono wnioskowanie w ramach ekoschematu Materiał siewny kategorii elitarny lub materiał siewny kategorii kwalifikowany (E_MSEiK). Dla faktury nr 2/2026 dla odmiany Belissa w ramach upraw B, E zadeklarowano większe wykorzystanie materiału siewnego niż wynika to z deklaracji na fakturze.

Jeśli dane opisowe dla upraw, dla których generowany jest błąd nie zostaną poprawione, przy próbie wysłania wniosku, aplikacja zablokuje taką możliwość generując błąd blokujący ze wskazaniem numeru faktury, dla której, dla konkretnej odmiany ilość wykorzystanego materiału siewnego (wskazana w ramach deklaracji upraw zgłoszonych do E_MSEiK) jest większa do deklarowanej ilości na fakturze dla danej odmiany.

UWAGA

Wykryto błędy blokujące możliwość wysłania wniosku

- We wniosku wskazano na fakturę MSEiK 2/2026, dla której dla odmiany Belissa ilość wykorzystanego materiału siewnego (wskazana w ramach deklaracji upraw zgłoszonych do E_MSEiK) jest większa od deklarowanej na fakturze ilości dla ww. odmiany.

OK

Analogicznych sprawdzeń dokonano również w odniesieniu do pozostałych odmian pszenicy zwyczajnej ozimej zadeklarowanej na działkach I oraz M.

Faktura 1/2026

Lista pozycji faktury MSEiK

1	Roślina uprawna: pszenica zwyczajna ozima Ilość materiału siewnego [kg]: 50	Ilość materiału siewnego [j.s.]:	Ilość wykorzystanego materiału siewnego [kg]: 50	Odmiana: Belissa
2	Roślina uprawna: pszenica zwyczajna ozima Ilość materiału siewnego [kg]: 124	Ilość materiału siewnego [j.s.]: 3,00	Ilość wykorzystanego materiału siewnego [kg]: 82	Odmiana: Hyvega

Roślina uprawna	Odmiana
pszenica zwyczajna ozima	Hyvega

Jednostka	Ilość materiału siewnego [kg]	Ilość materiału siewnego [j.s.]	
j.s.	124,00	kg 3,00	j.s

IŁOŚĆ WYKORZYSTANEGO MATERIAŁU SIEWNEGO WYLICZONA Z UPRAW: 82 KG			
--	--	--	--

Uprawy powiązane z fakturą MSEiK			
Roślina uprawna	Odmiana	Oznaczenie działki rolnej/uprawy	Ilość wykorzystanego materiału siewnego [kg]
pszenica zwyczajna ozima	Hyvega	I	82

Odmiana zadeklarowana w j.s., wynikowa wartość prezentowana na zielono w kg z uwagi na fakt, że aplikacja przelicza j.s. na kg

Faktura 2/2026

Lista pozycji faktury MSEiK

1	Roślina uprawna: pszenica zwyczajna ozima Ilość materiału siewnego [kg]: 40	Ilość materiału siewnego [j.s.]:	Ilość wykorzystanego materiału siewnego [kg]: 50	Odmiana: Belissa
2	Roślina uprawna: pszenica zwyczajna ozima Ilość materiału siewnego [kg]: 50	Ilość materiału siewnego [j.s.]:	Ilość wykorzystanego materiału siewnego [kg]: 40	Odmiana: Absolut

Roślina uprawna	Odmiana
pszenica zwyczajna ozima	Absolut

Jednostka	Ilość materiału siewnego [kg]	Ilość materiału siewnego [j.s.]
kg	50,00	kg j.s

Uprawy powiązane z fakturą MSEiK			
Roślina uprawna	Odmiana	Oznaczenie działki rolnej/uprawy	Ilość wykorzystanego materiału siewnego [kg]
pszenica zwyczajna ozima	Absolut	M	40

ILOŚĆ WYKORZYSTANEGO MATERIAŁU SIEWNEGO WYLICZONA Z UPRAW: **40 KG**

W sytuacji kiedy na jednej fakturze dodana została ta sama odmiana rośliny ale na kilku pozycjach, aplikacja wykonuje wyliczenia w oparciu o sumę deklaracji ze wszystkich upraw, na których wskazano tę odmianę i z każdej pozycji faktury.

Faktura: 10/2026	Data wystawienia: 2025-12-26	NIP wystawiającego: 000-000-11-11
------------------	------------------------------	-----------------------------------

Dane faktury MSEiK

Numer faktury 10/2026	Skan faktury: Wytoczne_dla_dodajacych_tresci_na_www_arimr_gov_pl_ver_1_30 (2).pdf Z0369 - Skan dowodu zakupu materiału siewnego
Data wystawienia faktury 2025-12-26	
Nr NIP podmiotu wystawiającego fakturę 000-000-11-11	

Lista pozycji faktury MSEiK

1	Roślina uprawna: żyto ozime Ilość materiału siewnego [kg]: 225	Ilość materiału siewnego [j.s.]: 5,00	Ilość wykorzystanego materiału siewnego [kg]: 225	Odmiana: Dańkowskie Alvaro
2	Roślina uprawna: żyto ozime Ilość materiału siewnego [kg]: 225	Ilość materiału siewnego [j.s.]: 5,00	Ilość wykorzystanego materiału siewnego [kg]: 225	Odmiana: Dańkowskie Alvaro
3	Roślina uprawna: żyto ozime Ilość materiału siewnego [kg]: 90	Ilość materiału siewnego [j.s.]: 2,00	Ilość wykorzystanego materiału siewnego [kg]: 270	Odmiana: Dańkowskie Alvaro

Wszystkie uprawy powiązane z fakturą MSEiK są w takim przypadku prezentowane w szczegółach każdej z pozycji.

Uprawa: AG Powierzchnia: 6,64 ha

Dańkowskie Alvaro

Nr faktury: 10/2026

Jednostka: Jednostki siewne

Ilość wyk. materiału siewnego [kg]: 225,00

Ilość wyk. materiału siewnego [j.s]: 5,00

DODAJ KOLEJNĄ FAKTURĘ

ANULUJ ZAPISZ

Lista pozycji faktury MSEIK

1 Rosлина uprawna: żyto ozime
Ilość materiału siewnego [kg]: 225 Ilość materiału siewnego [j.s.]: 5,00 Ilość wykorzystanego materiału siewnego [kg]: 225 Odmiana: Dańkowskie Alvaro

Ilość wykorzystanego materiału siewnego WYLICZONA Z UPRAW: 225 KG

Uprawy powiązane z fakturą MSEIK

Rosлина uprawna	Odmiana	Oznaczenie działki rolnej/uprawy	Ilość wykorzystanego materiału siewnego [kg]
żyto ozime	Dańkowskie Alvaro	AG	225
żyto ozime	Dańkowskie Alvaro	G	225
żyto ozime	Dańkowskie Alvaro	P	270

Uprawa: G Powierzchnia: 1,33 ha

Dańkowskie Alvaro

Nr faktury: 10/2026

Jednostka: Jednostki siewne

Ilość wyk. materiału siewnego [kg]: 225,00

Ilość wyk. materiału siewnego [j.s]: 5,00

DODAJ KOLEJNĄ FAKTURĘ

ANULUJ ZAPISZ

Lista pozycji faktury MSEIK

1 Rosлина uprawna: żyto ozime
Ilość materiału siewnego [kg]: 225 Ilość materiału siewnego [j.s.]: 5,00 Ilość wykorzystanego materiału siewnego [kg]: 225 Odmiana: Dańkowskie Alvaro

2 Rosлина uprawna: żyto ozime
Ilość materiału siewnego [kg]: 225 Ilość materiału siewnego [j.s.]: 5,00 Ilość wykorzystanego materiału siewnego [kg]: 225 Odmiana: Dańkowskie Alvaro

Ilość wykorzystanego materiału siewnego WYLICZONA Z UPRAW: 225 KG

Uprawy powiązane z fakturą MSEIK

Rosлина uprawna	Odmiana	Oznaczenie działki rolnej/uprawy	Ilość wykorzystanego materiału siewnego [kg]
żyto ozime	Dańkowskie Alvaro	AG	225
żyto ozime	Dańkowskie Alvaro	G	225
żyto ozime	Dańkowskie Alvaro	P	270

Uprawa: P Powierzchnia: 2,85 ha

Dańkowskie Alvaro

Nr faktury: 10/2026

Jednostka: Jednostki siewne

Ilość wyk. materiału siewnego [kg]: 270,00

Ilość wyk. materiału siewnego [j.s]: 6,00

DODAJ KOLEJNĄ FAKTURĘ

ANULUJ ZAPISZ

Lista pozycji faktury MSEIK

3 Rosлина uprawna: żyto ozime
Ilość materiału siewnego [kg]: 90 Ilość materiału siewnego [j.s.]: 2,00 Ilość wykorzystanego materiału siewnego [kg]: 270 Odmiana: Dańkowskie Alvaro

Ilość wykorzystanego materiału siewnego WYLICZONA Z UPRAW: 270 KG

Wartość wyrażona w kg wyświetlana na czerwono oznacza przekroczenie ilości wykorzystanego materiału siewnego na zadeklarowanych uprawach względem wartości widniejącej na fakturze.

Uprawy powiązane z fakturą MSEIK

Rosлина uprawna	Odmiana	Oznaczenie działki rolnej/uprawy	Ilość wykorzystanego materiału siewnego [kg]
żyto ozime	Dańkowskie Alvaro	AG	225
żyto ozime	Dańkowskie Alvaro	G	225
żyto ozime	Dańkowskie Alvaro	P	270

Zgodnie z powyższym, na fakturze w sumie (dla wszystkich pozycji dla tej samej odmiany) zadeklarowano 12 j.s. żyta ozimego w odmianie Dańkowskie Alvaro (5 j.s.+5j.s.+2j.s.). Po przeliczeniu na kg daje to

wartość 540 kg. Suma deklaracji z upraw z odmianą Dańkowskie Alvaro na mapie wynosi 16 j.s. tj. 720 kg (na działce AG 5j.s., na działce G 5j.s. oraz na działce P 6j.s.). To oznacza, że ilość materiału siewnego na działkach została zawyżona względem ilości wskazanej na fakturze.

Dla pierwszej i drugiej pozycji na fakturze aplikacja prezentuje wartość sumy ilości wykorzystanego materiału siewnego wyliczonej z upraw na zielono jako wartości prawidłowo zadeklarowane. Dla ostatniej pozycji wartość sumy wykorzystanego materiału siewnego wyliczonej z upraw prezentowane są na czerwono ponieważ przekroczona została deklaracja rolnika na mapie o 4 j.s. tj. 180 kg. Deklaracja na fakturze + wyliczone przekroczenie deklaracji w danych opisowych upraw na mapie dają łącznie wartość 270 kg.

Lista pozycji faktury MSEiK

1	Roślina uprawna: żyto ozime Ilość materiału siewnego [kg]: 225	Ilość materiału siewnego [j.s.]: 5,00	Ilość wykorzystanego materiału siewnego [kg]: 225	Odmiana: Dańkowskie Alvaro
2	Roślina uprawna: żyto ozime Ilość materiału siewnego [kg]: 225	Ilość materiału siewnego [j.s.]: 5,00	Ilość wykorzystanego materiału siewnego [kg]: 225	Odmiana: Dańkowskie Alvaro
3	Roślina uprawna: żyto ozime Ilość materiału siewnego [kg]: 90	Ilość materiału siewnego [j.s.]: 2,00	Ilość wykorzystanego materiału siewnego [kg]: 270	Odmiana: Dańkowskie Alvaro

Błąd kontroli kompletności generowany w takim przypadku odnosi się do wszystkich działek rolnych z deklaracją wskazanej na fakturze odmiany, zadeklarowanej w kilku pozycjach a nie jak w przypadku kilku faktur, do faktury.

We wniosku zgłoszono wnioskowanie w ramach ekoschematu Materiał siewny kategorii elitarny lub materiał siewny kategorii kwalifikowany (E_MSEiK). Dla faktury nr 10/2026 dla odmiany Dańkowskie Alvaro w ramach upraw AG, G, P zadeklarowano większe wykorzystanie materiału siewnego niż wynika to z deklaracji na fakturze.

Jeśli błąd kompletności nie zostanie poprawiony w trakcie obsługi wniosku podczas próby jego wysyłki aplikacja zablokuje taką możliwość prezentując przy tym błąd jak na zrzucie poniżej.

UWAGA

Wykryto błędy blokujące możliwość wysłania wniosku

- We wniosku wskazano na fakturę MSEiK 10/2026, dla której dla odmiany Dańkowskie Alvaro ilość wykorzystanego materiału siewnego (wskazana w ramach deklaracji upraw zgłoszonych do E_MSEiK) jest większa od deklarowanej na fakturze ilości dla ww. odmiany.

OK

Na podstawie wypełnionych danych po wysłaniu wniosku, dane w zakresie ekoschematu E_MSEiK będą dostępne w formie elektronicznej wniosku jak również po wydruku wniosku wraz z uzupełnioną informacją o zastosowanym materiale siewnym kategorii elitarny lub materiale siewnym kategorii kwalifikowany.

Imię i nazwisko/ nazwa pełna rolnika
 Numer identyfikacyjny rolnika

Numer dokumentu

Znak sprawy

Informacja o zastosowanym materiale siewnym kategorii elitarny lub materiale siewnym kategorii kwalifikowany

Informuję, że na niżej wymienionych powierzchniach zastosowałam/em materiał siewny kategorii elitarny lub materiał siewny kategorii kwalifikowany, takich gatunków roślin jak: zboża i ich mieszanki, rośliny strączkowe, ziemniaki oraz zadeklarowałam/em te powierzchnie we wniosku o przyznanie płatności i do tych powierzchni ubiegam się o przyznanie podstawowego wsparcia dochodów i płatności w ramach ekoschematu Materiał siewny kategorii elitarny lub materiał siewny kategorii kwalifikowany.

Nr działki ewidencyjnej	Oznaczenie zadeklarowanej powierzchni	Roślina uprawna	Odmiana	Nr faktury lub nr dokumentu wydania z magazynu, potwierdzającego zakup/wydanie materiału siewnego	Ilość wykorzystanego materiału siewnego	
					kg	jednostki siewne
100907_2.0014.312/3	B	pszenica zwyczajna ozima	Belissa	2/2026	10	0
100907_2.0009.87/1, 100907_2.0009.87/2	M	pszenica zwyczajna ozima	Absolut	2/2026	40	0
100907_2.0009.53	I	pszenica zwyczajna ozima	Hyvega	1/2026	82	2
100907_2.0014.237/1, 100907_2.0014.237/2	E	pszenica zwyczajna ozima	Belissa	1/2026, 2/2026	80	0

W ramach funkcjonalności wydruku wniosku, aplikacja generuje dodatkowy załącznik Dane szczegółowe upraw, na którym widoczne są m.in. dane w zakresie ekoschematu E_MSEiK odnoszące się do rodzaju międzyplonu, jeśli taki został wskazany jako obowiązkowa praktyka dodatkowa dla E_MSEiK, wariantu ekoschematu np. zboża i mieszanki zbóż a także zastosowania innego materiału siewnego, który nie został zadeklarowany w ramach przedmiotowego ekoschematu.

Dane szczegółowe upraw

Oznaczenie	Roślina uprawna	Składniki mieszanki	Czy GWP_NEK	E_MSEiK - międzyplon	E_MSEiK - wariant	E_IPR - wariant	Czy ekologiczna	Zastosowano inny materiał siewny
A	jęczmień ozimy						NIE	
AA	groch siewny						NIE	
AB	TUZ						NIE	
AC	TUZ						NIE	
AD	TUZ						NIE	
AE	TUZ						NIE	
AF	żyto ozime						NIE	
AG	żyto ozime			ścierniskowy	Zboża i mieszanki zbóż		NIE	
AH	TUZ						NIE	

❖ Deklaracja ekoschematu na działce rolnej dla mieszanki zbóż lub mieszanki pszenicy orkisz

W przypadku deklaracji uprawy „mieszanka zbóż materiał siewny” lub „mieszanka pszenicy orkisz materiał siewny” należy w zakładce WNIOSEK, w podsekcji Faktury MSEiK dodać fakturę, wypełnić wymagane pola a następnie przejść do opcji dodawania pozycji w ramach faktury. Jako roślinę uprawną należy wskazać jedną z dwóch ww. mieszanek, a poszczególne ich składniki (minimum 2) zadeklarować na odrębnych pozycjach.

Lista pozycji faktury MSEiK

1	Roślina uprawna: mieszanka zbóż materiał siewny Ilość materiału siewnego [kg]: 200	Ilość materiału siewnego [j.s.]:	Ilość wykorzystanego materiału siewnego [kg]: 0	Odmiana: Allianz	ILOŚĆ WYKORZYSTANEGO MATERIAŁU SIEWNEGO WYLICZONA Z UPRAW: 0 KG
	Roślina uprawna mieszanka zbóż materiał siewny			Odmiana Allianz	
	Jednostka kg	Ilość materiału siewnego [kg] 200,00	Ilość materiału siewnego [j.s.] kg	j.s	

Faktura: 2/2026 Data wystawienia: 2026-02-19 NIP wystawiającego: 000-000-00-00

Dane faktury MSEiK

Numer faktury: 2/2026

Data wystawienia faktury: 2026-02-19

Nr NIP podmiotu wystawiającego fakturę: 000-000-00-00

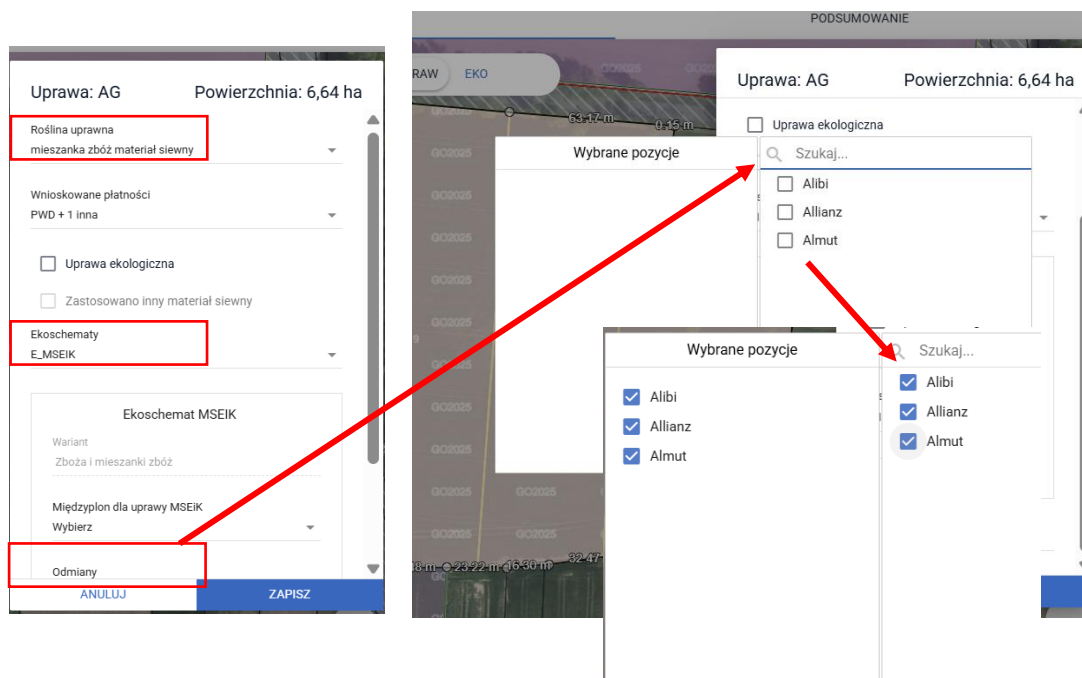
Skan faktury:
wytycza TUZ wersja VIII.pdf
Z0369 - Skan dowodu zakupu materiału siewnego

Lista pozycji faktury MSEiK

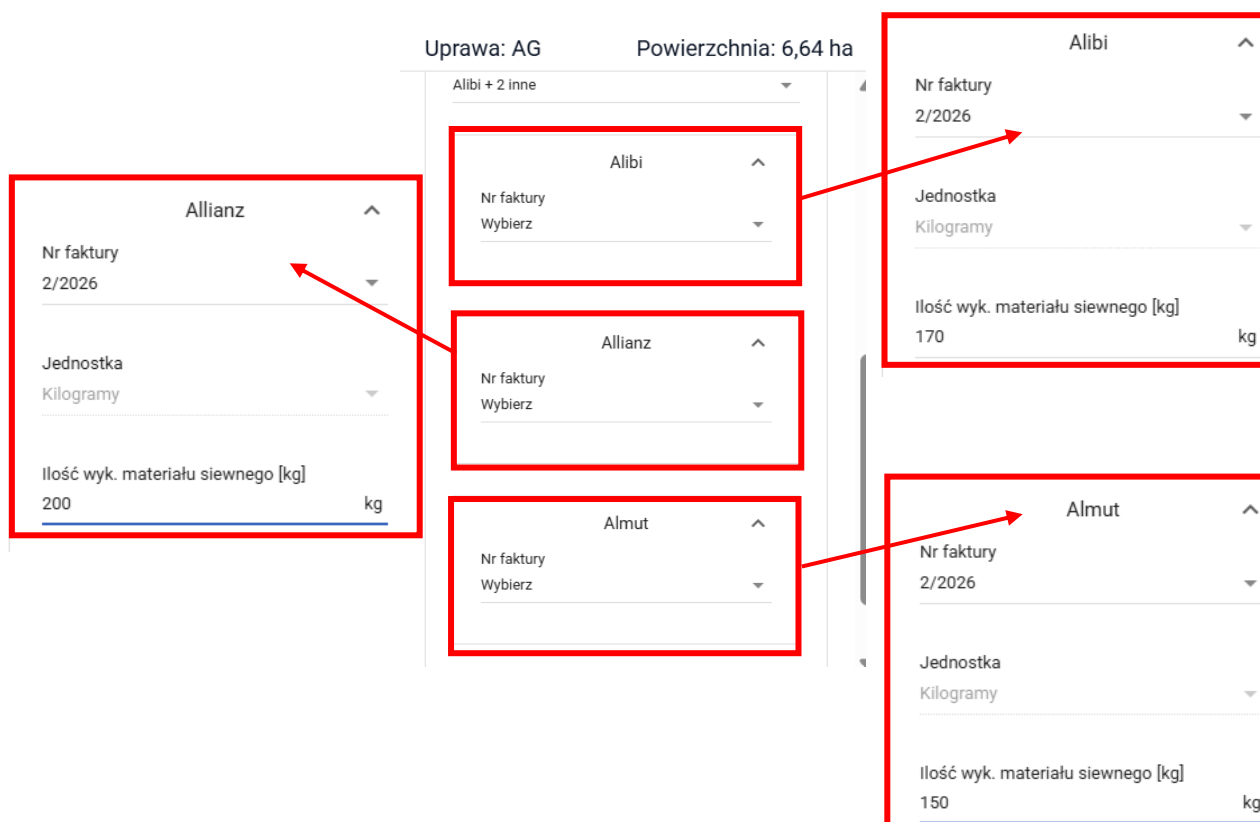
1	Roślina uprawna: mieszanka zbóż materiał siewny Ilość materiału siewnego [kg]: 200	Ilość materiału siewnego [j.s.]:	Ilość wykorzystanego materiału siewnego [kg]: 0	Odmiana: Allianz
2	Roślina uprawna: mieszanka zbóż materiał siewny Ilość materiału siewnego [kg]: 150	Ilość materiału siewnego [j.s.]:	Ilość wykorzystanego materiału siewnego [kg]: 0	Odmiana: Almut
3	Roślina uprawna: mieszanka zbóż materiał siewny Ilość materiału siewnego [kg]: 170	Ilość materiału siewnego [j.s.]:	Ilość wykorzystanego materiału siewnego [kg]: 0	Odmiana: Alibi

EDYTUJ USUŃ

Przechodząc do zakładki MAPA, po zadeklarowaniu ekoschematu E_MSEiK rolnik na liście odmian musi zadeklarować przynajmniej 2 odmiany. Aplikacja po rozwinięciu listy w polu Odmiana, prezentuje tylko te, które zostały zadeklarowane w ramach poszczególnych pozycji na fakturze.



Po wybraniu odmian należy analogicznie jak w przypadku pojedynczej uprawy (np. pszenica zwyczajna ozima) uzupełnić dane faktury dla każdej wybranej odmiany.



Przechodząc do zakładki WNIOSEK, do podsekcji Faktury MSEiK na liście zadeklarowanych pozycji, prezentowane są wynikowe wartości w odniesieniu do ilości wykorzystanego materiału siewnego wyliczonego z upraw względem danych wskazanych na fakturze.

W szczegółach upraw powiązanych z fakturą MSEiK dla każdej odmiany widnieje to samo oznaczenie działki rolnej/uprawy.

Lista pozycji faktury MSEiK

1 **Roślina uprawna: mieszanka zbóż materiał siewny** Odmiana: Allianz
 Ilość materiału siewnego [kg]: 200 Ilość materiału siewnego [j.s.]: Ilość wykorzystanego materiału siewnego [kg]: 200

Roślina uprawna: mieszanka zbóż materiał siewny Odmiana: Allianz

Jednostka: kg Ilość materiału siewnego [kg]: 200,00 Ilość materiału siewnego [j.s.]: kg Ilość materiału siewnego [j.s.]: j.s

ILOŚĆ WYKORZYSTANEGO MATERIAŁU SIEWNEGO WYLICZONA Z UPRAW: 200 KG

Uprawy powiązane z fakturą MSEiK

Roślina uprawna	Odmiana	Oznaczenie działki rolnej/uprawy	Ilość wykorzystanego materiału siewnego [kg]
mieszanka zbóż materiał siewny	Allianz	AG	200

2 **Roślina uprawna: mieszanka zbóż materiał siewny** Odmiana: Almut
 Ilość materiału siewnego [kg]: 150 Ilość materiału siewnego [j.s.]: Ilość wykorzystanego materiału siewnego [kg]: 150

Roślina uprawna: mieszanka zbóż materiał siewny Odmiana: Almut

Jednostka: kg Ilość materiału siewnego [kg]: 150,00 Ilość materiału siewnego [j.s.]: kg Ilość materiału siewnego [j.s.]: j.s

ILOŚĆ WYKORZYSTANEGO MATERIAŁU SIEWNEGO WYLICZONA Z UPRAW: 150 KG

Uprawy powiązane z fakturą MSEiK

Roślina uprawna	Odmiana	Oznaczenie działki rolnej/uprawy	Ilość wykorzystanego materiału siewnego [kg]
mieszanka zbóż materiał siewny	Almut	AG	150

3 **Roślina uprawna: mieszanka zbóż materiał siewny** Odmiana: Alibi
 Ilość materiału siewnego [kg]: 170 Ilość materiału siewnego [j.s.]: Ilość wykorzystanego materiału siewnego [kg]: 170

Roślina uprawna: mieszanka zbóż materiał siewny Odmiana: Alibi

Jednostka: kg Ilość materiału siewnego [kg]: 170,00 Ilość materiału siewnego [j.s.]: kg Ilość materiału siewnego [j.s.]: j.s

ILOŚĆ WYKORZYSTANEGO MATERIAŁU SIEWNEGO WYLICZONA Z UPRAW: 170 KG

Uprawy powiązane z fakturą MSEiK

Roślina uprawna	Odmiana	Oznaczenie działki rolnej/uprawy	Ilość wykorzystanego materiału siewnego [kg]
mieszanka zbóż materiał siewny	Alibi	AG	170

W przypadku zadeklarowania na działce rolnej większej ilości materiału siewnego niż wynika to z faktury, aplikacja dla danej odmiany, dla której zawyżono zużycie wygeneruje wynikową wartość ilości wykorzystanego materiału siewnego wyliczoną z upraw względem faktury na czerwono.

Uprawa: AG Powierzchnia: 6,64 ha

Międzyplon dla uprawy MSEiK

Wybierz

Odmiany

Alibi + 2 inne

Alibi

Nr faktury

2/2026

Jednostka

Kilogramy

Ilość wyk. materiału siewnego [kg] 180,00 kg

DODAJ KOLEJNĄ FAKTURĘ

Ilość materiału siewnego wynikająca z deklaracji na działce rolnej – 180 kg

Lista pozycji faktury MSEiK

1	Roślina uprawna: mieszanka zbóż materiał siewny	Ilość materiału siewnego [kg]: 200	Ilość wykorzystanego materiału siewnego [kg]: 200	Odmiana: Allianz
2	Roślina uprawna: mieszanka zbóż materiał siewny	Ilość materiału siewnego [kg]: 150	Ilość wykorzystanego materiału siewnego [kg]: 150	Odmiana: Almut
3	Roślina uprawna: mieszanka zbóż materiał siewny	Ilość materiału siewnego [kg]: 170	Ilość wykorzystanego materiału siewnego [kg]: 180	Odmiana: Alibi

Roślina uprawna mieszanka zbóż materiał siewny Odmiana Alibi

Jednostka kg Ilość materiału siewnego [kg] 170,00 kg Ilość materiału siewnego [kg] j.s

ILOŚĆ WYKORZYSTANEGO MATERIAŁU SIEWNEGO WYLICZONA Z UPRAW: 180 KG

Wartość wyrażona w kg wyświetlana na czerwono oznacza, że ilość wykorzystanego materiału siewnego na zadeklarowanych uprawach względem wartości widniejącej na fakturze.

Uprawy powiązane z fakturą

Roślina uprawna	Oznaczenie działki rolnej/uprawy	Ilość wykorzystanego materiału siewnego [kg]
mieszanka zbóż materiał siewny	AG	180

Ilość materiału siewnego wynikająca z deklaracji na fakturze – 170 kg

W opisaney wyżej sytuacji aplikacja wygeneruje błąd kompletności ze wskazaniem, na której działce i w ramach której odmiany doszło do zawyżonej deklaracji materiału siewnego względem danych z faktury.

We wniosku zgłoszono wnioskowanie w ramach ekoschematu Materiał siewny kategorii elitarny lub materiał siewny kategorii kwalifikowany (E_MSEiK). Dla faktury nr 2/2026 dla odmiany Alibi w ramach upraw AG zadeklarowano większe wykorzystanie materiału siewnego niż wynika to z deklaracji na fakturze.

Jeśli błąd kompletności nie zostanie poprawiony przy próbie wysyłki wniosku aplikacja wygeneruje błąd blokujący i uniemożliwi jego złożenie do czasu poprawy błędu.

UWAGA

Wykryto błędy blokujące możliwość wysłania wniosku

- We wniosku wskazano na fakturę MSEiK 2/2026, dla której dla odmiany Alibi ilość wykorzystanego materiału siewnego (wskazana w ramach deklaracji upraw zgłoszonych do E_MSEiK) jest większa od deklarowanej na fakturze ilości dla ww. odmiany.

OK

Analogicznie należy postąpić w przypadku deklaracji uprawy mieszanka pszenicy orkisz.

UWAGA!

W przypadku jeżeli rolnik dysponuje fakturą na gotową mieszankę zbożową wówczas musi przeliczyć procentowy udział poszczególnej odmiany wchodzącej w skład mieszanki i proporcjonalnie podać ilość kilogramów dla każdej z nich.

Przykład: Rolnik zakupił gotową mieszankę zbożową o masie 150 kg. Jako komponentów mieszanki użyto 30% żyta ozimego odmiany Amilo, 40% żyta ozimego odmiany Armand oraz 30% żyta ozimego odmiany Astranos. Podczas deklaracji mieszanki należy zadeklarować proporcjonalnie 45 kg żyta ozimego odmiany Amilo, 60 kg żyta ozimego odmiany Armand i 45 kg żyta ozimego odmiany Astranos.

Podczas wyliczeń należy kierować się zasadą:

żyto ozime odmiany Amilo $150 \times 0,30 = 45$

żyto ozime odmiany Armand $150 \times 0,40 = 60$

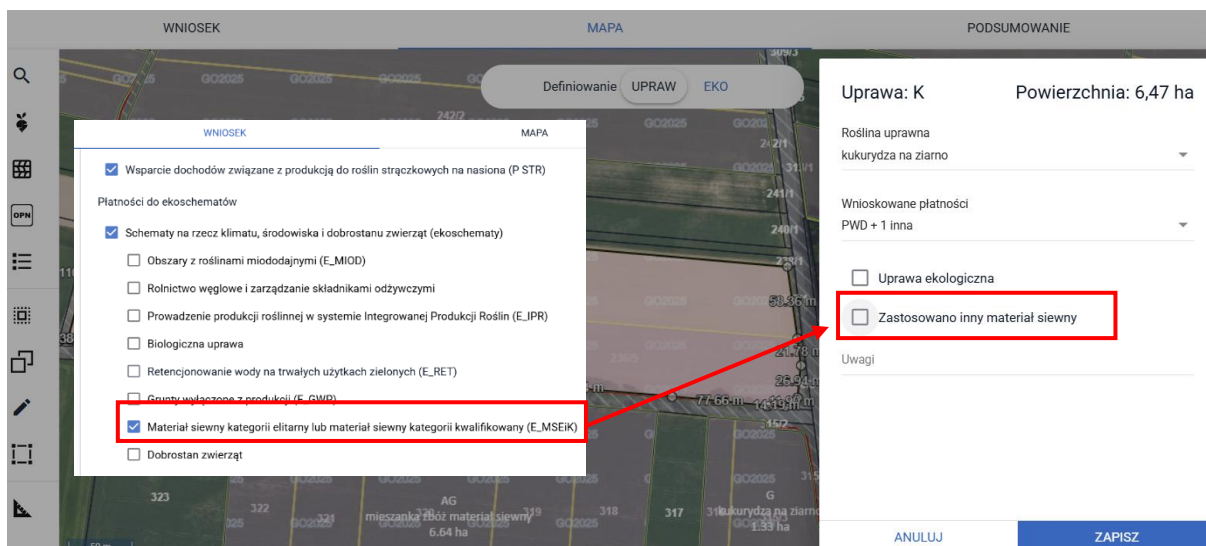
żyto ozime odmiany Astranos $150 \times 0,30 = 45$

UWAGA: W przypadku braku odmiany na liście wyboru należy zgłosić taki problem na helpdesk ARiMR link: <https://pomoc.arimr.gov.pl/secure/Dashboard.jsps>. Pracownik ARiMR po zweryfikowaniu przekazanego zgłoszenia, uzupełni wykaz o daną odmianę i prześle informacje zwrotną w odpowiedzi do błędu o możliwości kontynuowania wprowadzania danych na formularzu eWnioskuPlus.

- ❖ Spełnienie warunku zastosowania na co najmniej 25% powierzchni gruntów ornych w gospodarstwie materiału siewnego

Dodatkowo należy zwrócić uwagę, że po zaznaczeniu wniosku o ekoschemat E_MSEIK w zakładce WNIOSEK, na zakładce MAPA w oknie deklaracji działki pojawi się checkbox „Zastosowano inny materiał siewny”.

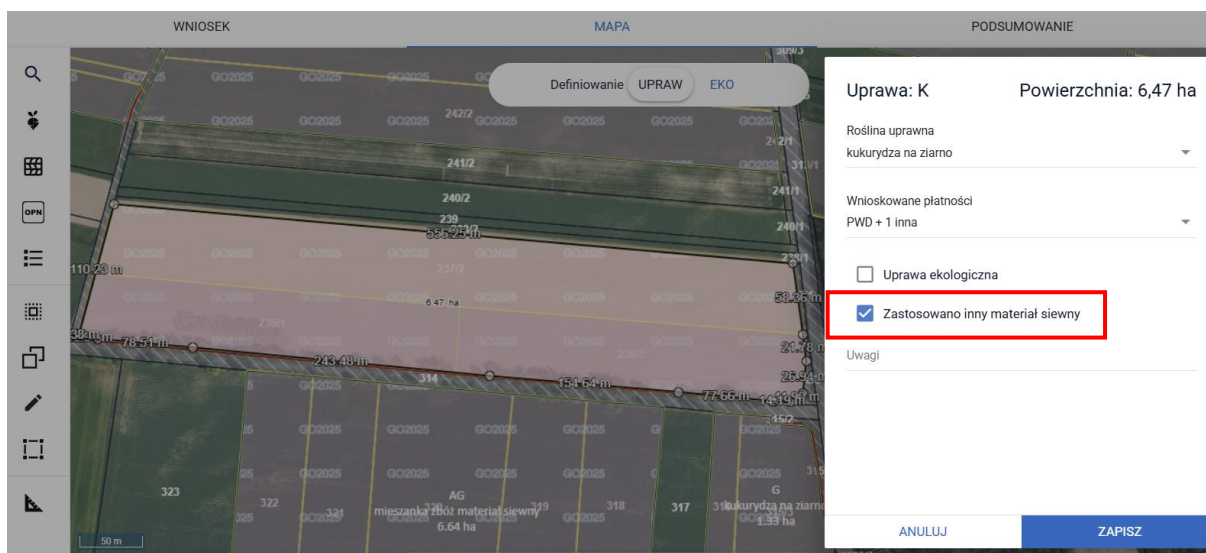
The screenshot displays the 'WNIOSEK' (EKO) section of the application. A modal window is open, listing various ecological schemes (ekoschematy) with checkboxes. The checkbox for 'Materiał siewny kategorii elitarny lub materiał siewny kategorii kwalifikowany (E_MSEIK)' is highlighted with a red box. A red arrow points from this checkbox to the 'Uprawa ekologiczna' checkbox in the 'Uprawa: K' summary panel on the right. The summary panel also shows 'Powierzchnia: 6,47 ha' and 'Roslina uprawna: kukurydza na ziarno'. The 'Zastosowano inny materiał siewny' checkbox is also visible in the summary panel.



Wskazany checkbox może zostać zaznaczony przez rolnika, w sytuacji kiedy na danej powierzchni działki rolnej, rolnik zastosował materiał siewny kategorii elitarny lub kwalifikowany (do upraw: kukurydzy, rzepaku, buraka cukrowego lub buraka pastewnego, zbóż, roślin strączkowych oraz ziemniaków) ale do danej działki nie będzie ubiegał się o płatność do ekoschematu E_MSEIK.

Aplikacja wliczy powierzchnie takich działek do minimalnej wymaganej powierzchni gruntu zadeklarowanego do tego ekoschematu, jednak nie będzie do tej powierzchni przysługiwała płatność z tytułu materiału siewnego elitarnego lub materiału siewnego kwalifikowanego.

Zaznaczenie checkboxa spowoduje, że do wyliczenia spełnienia warunku zastosowania na co najmniej 25% powierzchni gruntów ornych w gospodarstwie materiału siewnego kategorii elitarny lub materiału siewnego kategorii kwalifikowany, włączone zostaną zarówno powierzchnie upraw objętych płatnością, jak również powierzchnie, na których rolnik zadeklarował inny materiał siewny kategorii elitarny lub materiał siewny kategorii kwalifikowany.



W celu zweryfikowania spełnienia warunku zastosowania na co najmniej 25% powierzchni gruntów ornych w gospodarstwie materiału siewnego elitarnego lub materiału siewnego kwalifikowanego, rolnik ma możliwość w zakładce: PODSUMOWANIE sprawdzenia czy osiągnął wymagany poziom.

Łączna powierzchnia gruntów ornych	89,68
Powierzchnia zadeklarowana do ekoschematu MSEiK	23,75
Minimalna powierzchnia wymagana do zgłoszenia w ramach ekoschematu MSEiK	22,42
Czy spełniony wymóg deklaracji minimum 25% gruntów ornych zgłoszonych do MSEiK	TAK

Oznaczenie	Roślina uprawna	Powierzchnia	Zgłoszona do MSEiK
AG	mieszanka zbóż materiał siewny	6,64 ha	TAK
A	jęczmień ozimy	2,28 ha	NIE
G	kukurydza na ziarno	1,33 ha	NIE
AF	żyto ozime	0,13 ha	NIE
V	żyto ozime	0,27 ha	NIE
L	jęczmień ozimy	1,70 ha	NIE
CG	jęczmień ozimy	4,92 ha	NIE
K	kukurydza na ziarno	6,47 ha	NIE

Na podstawie wypełnionych danych po wysłaniu wniosku, dane w zakresie ekoschematu E_MSEiK będą dostępne w formie elektronicznej wniosku jak również po wydruku wniosku w formie papierowej wraz z uzupełnionymi **danymi szczegółowymi upraw**.

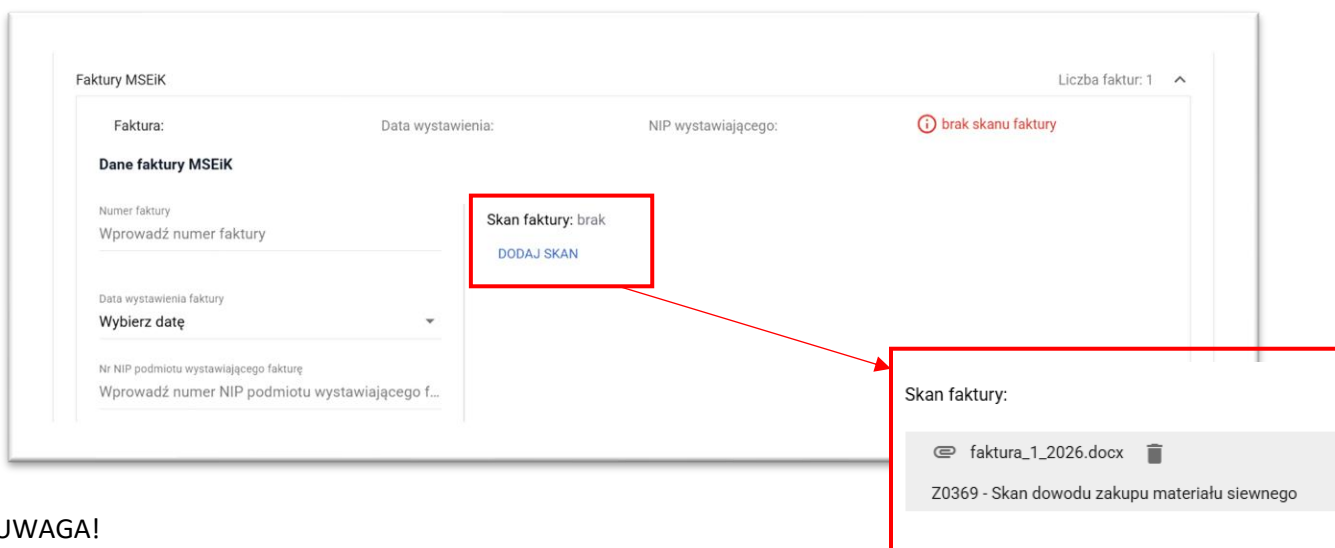
Dane szczegółowe upraw

Oznaczenie	Roślina uprawna	Składniki mieszanki	Czy GWP_NEK	E_MSEiK - międzyplon	E_MSEiK - wariant	E_IPR - wariant	Czy ekologiczna	Zastosowano inny materiał siewny
A	jęczmień ozimy						NIE	TAK
AA	groch siewny						NIE	
AB	TUZ						NIE	
AC	TUZ						NIE	
AD	TUZ						NIE	
AE	TUZ						NIE	
AF	żyto ozime						NIE	TAK
AG	mieszanka zbóż materiał siewny			ozimy	Zboża i mieszanki zbóż		NIE	
AH	TUZ						NIE	
AI	Trawy na gruntach ornych						NIE	
AJ	kukurydza na ziarno						NIE	
AK	TUZ						NIE	

❖ Załączniki w ramach ekoschematu: E_MSEiK

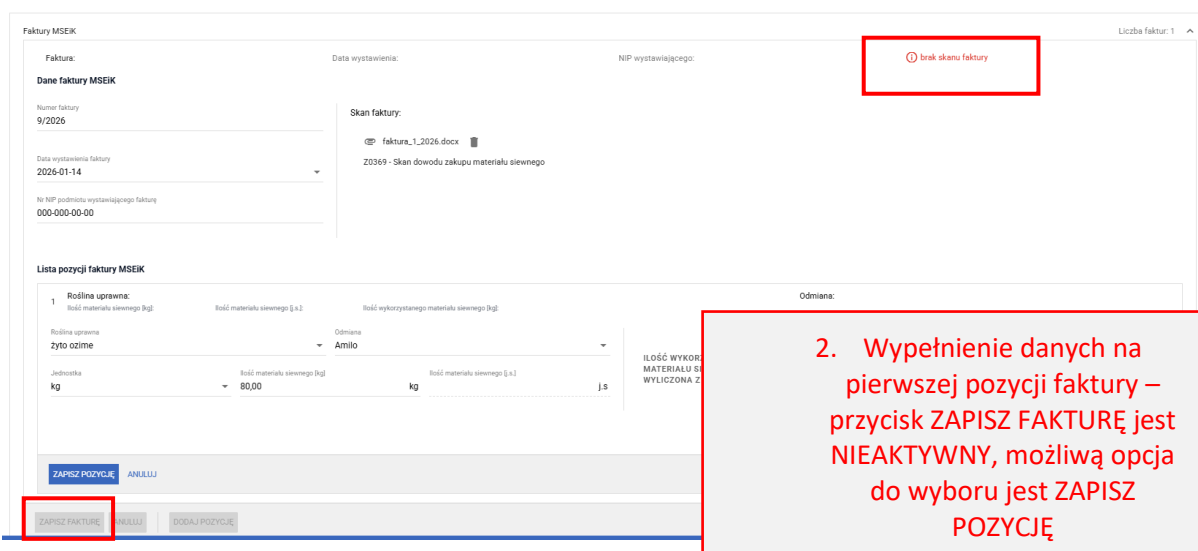
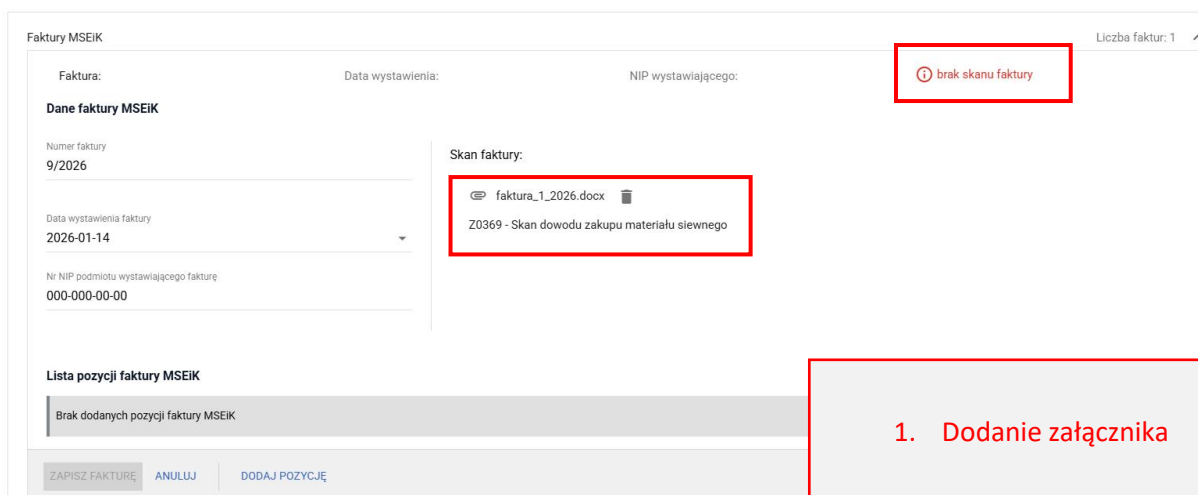
Należy pamiętać, że aby spełnić wszystkie warunki w ramach ekoschematu E_MSEiK rolnik zobowiązany jest dołączyć odpowiednie załączniki.

W przypadku ubiegania się o płatność w ramach przedmiotowego ekoschematu obowiązkowym jest dołączenie skanu faktury stanowiącej dowód zakupu materiału siewnego dla działek deklarowanych do płatności do ekoschematu E_MSEiK. Od kampanii 2026 załącznik o typie Z0369 – Skan dowodu zakupu materiału siewnego składa się wyłącznie w zakładce WNIOSEK, w sekcji ekoschemat MSEiK, w podsekcji Faktury MSEiK poprzez użycie przycisku DODAJ SKAN.



UWAGA!

Po dodaniu załącznika Z0369 czerwona etykieta „brak skanu faktury” będzie nadal prezentowana, do czasu zapisania danych CAŁEJ FAKTURY czyli koniecznym jest uzupełnienie danych w poszczególnych pozycjach, ich zapis i ostatecznie użycie przycisku „ZAPISZ FAKTURĘ”



Faktury MSEiK

Faktura: Data wystawienia: NIP wystawiającego: brak skanu faktury

Dane faktury MSEiK

Numer faktury: 9/2026
 Data wystawienia faktury: 2026-01-14
 Nr NIP podmiotu wystawiającego fakturę: 000-000-00-00

Skan faktury:
 faktura_1_2026.docx
 Z0369 - Skan dowodu zakupu materiału siewnego

Lista pozycji faktury MSEiK

1	Roślina uprawna: żyto ozime	Ilość materiału siewnego [g]: 80	Ilość wykorzystanego materiału siewnego [kg]:	Odmiana: Amilo
	żyto ozime			
	Jednostka:	Ilość materiału siewnego [kg]:	Ilość materiału siewnego [s.]:	
	kg	80,00		

ILOŚĆ WYKORZYSTANEGO MATERIAŁU SIEWNEGO WYLICZONA Z UPRAW:

ZAPISZ FAKTURĘ ANULUJ DODAJ POZYCJE

3. Zapis pozycji na fakturze uaktywnia przycisk ZAPISZ FAKTURĘ

Faktury MSEiK

Faktura: 9/2026 Data wystawienia: 2026-01-14 NIP wystawiającego: 000-000-00-00

Dane faktury MSEiK

Numer faktury: 9/2026
 Data wystawienia faktury: 2026-01-14
 Nr NIP podmiotu wystawiającego fakturę: 000-000-00-00

Skan faktury:
 faktura_1_2026.docx
 Z0369 - Skan dowodu zakupu materiału siewnego

Lista pozycji faktury MSEiK

1	Roślina uprawna: żyto ozime	Ilość materiału siewnego [g]: 80	Ilość wykorzystanego materiału siewnego [kg]:	Odmiana: Amilo
	żyto ozime			
	Jednostka:	Ilość materiału siewnego [kg]:	Ilość materiału siewnego [s.]:	
	kg	80,00		

EDYTUJ USUŃ

4. Widok na podsekcję Faktury MSEiK po zapisie wszystkich wymaganych, w ramach danej faktury danych – etykieta „brak skanu faktury” nie jest już prezentowana

W sytuacji kiedy na danej powierzchni działki rolnej, rolnik zastosował materiał siewny kategorii elitarny lub kwalifikowany do upraw: kukurydzy, rzepaku, buraka cukrowego lub buraka pastewnego, zbóż, roślin strączkowych oraz ziemniaków **ale do danej działki nie będzie ubiegał się o płatność do ekoschematu E_MSEiK i zaznaczył podczas deklaracji uprawy na mapie checkbox „Zastosowano inny materiał siewny”** wymagane jest dołączenie Oświadczenia o wykorzystaniu materiału siewnego kwalifikowanego do uprawy bez wnioskowania o ekoschemat E_MSEiK (**Z0368**).


Przedmiotowy załącznik należy dodać z poziomu sekcji Załączniki wybierając jako typ **Z0368** – Oświadczenie o wykorzystaniu materiału siewnego kwalifikowanego do uprawy bez wnioskowania o ekoschemat E_MSEiK

Załączniki

faktura_1_2026.docx

Z0369 - Skan dowodu zakupu materiału siewnego

DODAJ ZAŁĄCZNIK



Po rozwinięciu sekcji Załączniki celem dodania tego o typie Z0368, aplikacja prezentuje już jeden dodany wcześniej, z poziomu podsekcji Faktury MSEiK załącznik Z0369, którego nie można dodać z sekcji Załączniki

Wyszukaj typ załącznika..

EKO OB ONW PRU

produkty mikrobiologiczne

Z0364 - Skan dowodu zakupu mikrobiologicznego środka ochrony roślin

Z0365 - Skan dowodu zakupu nawozowego produktu mikrobiologicznego

Z0366 - Wykaz realizacji zastosowania mikrobiologicznego środka ochrony roślin

Z0367 - Wykaz realizacji zastosowania nawozowego produktu mikrobiologicznego

Z0368 - Oświadczenie o wykorzystaniu materiału siewnego kwalifikowanego do uprawy bez wnioskowania o ekoschemat MSEiK

Maksymalny dopuszczalny rozmiar załącznika wynosi 10 MB

ZAMKNIJ OKNO PRZEŚLIJ PLIK ZAŁĄCZNIKA

Załączniki Liczba załączników: 2 ^

faktura_1_2026.docx

Z0369 - Skan dowodu zakupu materiału siewnego

03.12.2021_SFC projekt rozdz 7 do ARIMR_EM_03.12.2021.docx

Z0368 - Oświadczenie o wykorzystaniu materiału siewnego kwalifikowanego do uprawy bez wnioskowania o ekoschemat MSEiK Czy załącznik zawiera wymagane elementy/podpisy

DODAJ ZAŁĄCZNIK

6.2.3. (E_BU) Biologiczna uprawa

Wnioskowanie o ekoschemat Biologiczna uprawa.

Należy w zakładce: WNIOSEK zaznaczyć checkbox: Biologiczna uprawa

☰ Kreator wniosku o płatności 2026 5 3 2

WNIOSEK MAPA PODSUMOWANIE

Płatności do ekoschematów

Schematy na rzecz klimatu, środowiska i dobrostanu zwierząt (ekoschematy)

Obszary z roślinami miododajnymi (E_MIOD)

Rolnictwo węglowe i zarządzanie składnikami odżywczymi

Prowadzenie produkcji roślinnej w systemie Integrowanej Produkcji Roślin (E_IPR)

Biologiczna uprawa

Mikrobiologiczne środki ochrony roślin (E_MŚOR)

Nawozowe produkty mikrobiologiczne (E_NPM)

Retencjonowanie wody na trwałych użytkach zielonych (E_RET)

a następnie wskazać wariant/warianty ekoschematu, które będą realizowane na danej uprawie. Brak wskazania wariantu przy jednoczesnym pozostawieniu wnioskowania o ekoschemat przełoży się na

wygenerowanie błędu kontroli kompletności a przy braku poprawy aplikacja uniemożliwi wystanie wniosku.

We wniosku zgłoszono wnioskowanie w ramach ekoschematu Biologiczna uprawa, a nie zaznaczono minimum jednego z wariantów ekoschematu tj. Mikrobiologiczne środki ochrony roślin (E_MŚOR) lub Nawozowe produkty mikrobiologiczne (E_NPM).

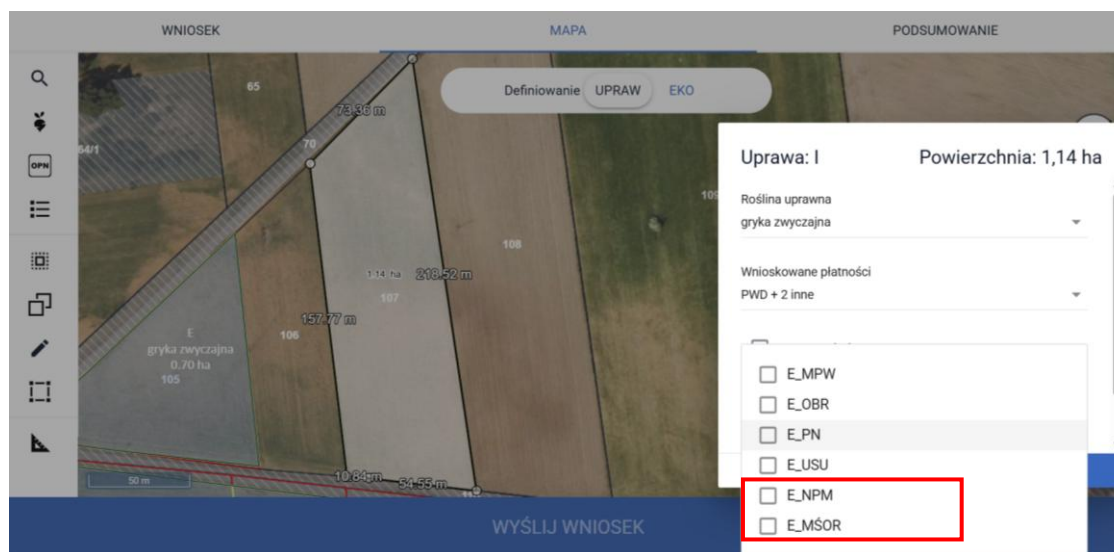
UWAGA

Wykryto błędy blokujące możliwość wystania wniosku

- We wniosku zgłoszono wnioskowanie o płatność „Schematy na rzecz klimatu, środowiska i dobrostanu zwierząt (ekoschematy)”, a nie zaznaczono żadnego ekoschematu, lub zaznaczono wnioskowanie o ekoschemat „Rolnictwo węglowe”, a nie zaznaczono realizacji żadnej praktyki lub zaznaczono wnioskowanie „Biologiczna uprawa”, a nie zaznaczono żadnej praktyki (E_MŚOR lub E_NPM). Brak poprawy danych uniemożliwi wystanie wniosku.

OK

Następnie w zakładce MAPA podczas edycji danych działki należy wybrać w sekcji Ekoschematy wariant/warianty, które będą realizowane.



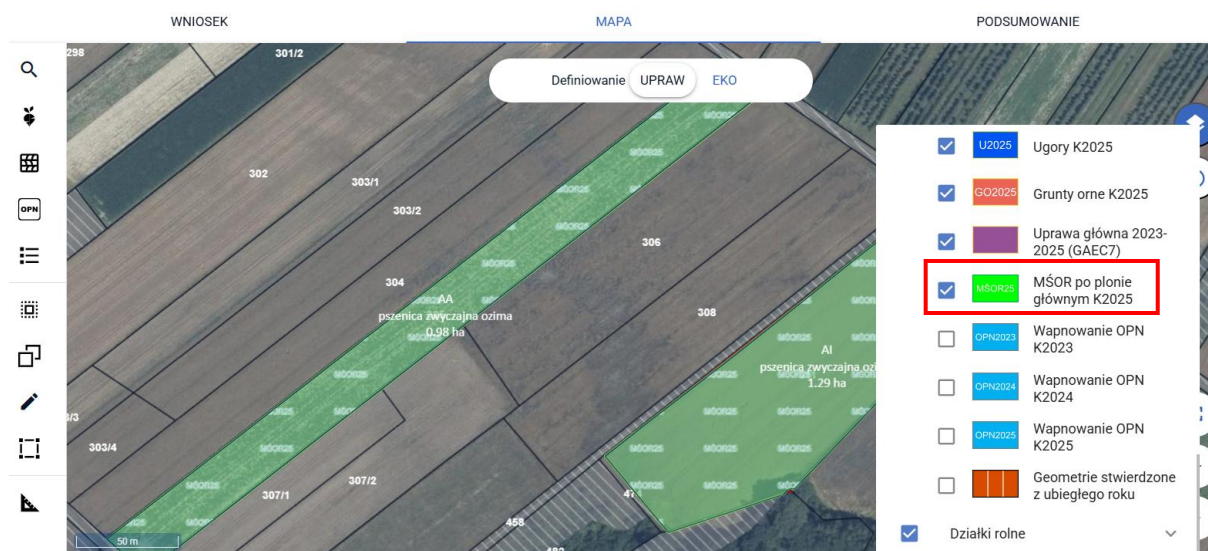
Od kampanii 2026 na mapie istnieje możliwość włączenia dodatkowej warstwy „MŚOR po plonie głównym K2025” po rozwinięciu warstwy „Geometrii z poprzednich kampanii”. Znajdują się na niej

uprawy, dla których w roku poprzednim, rolnicy deklarujący ekoschemat Biologiczna uprawa w wariantcie E_MŚOR wskazali, że wykonanie zabiegu miało nastąpić po zbiorze plonu głównego.

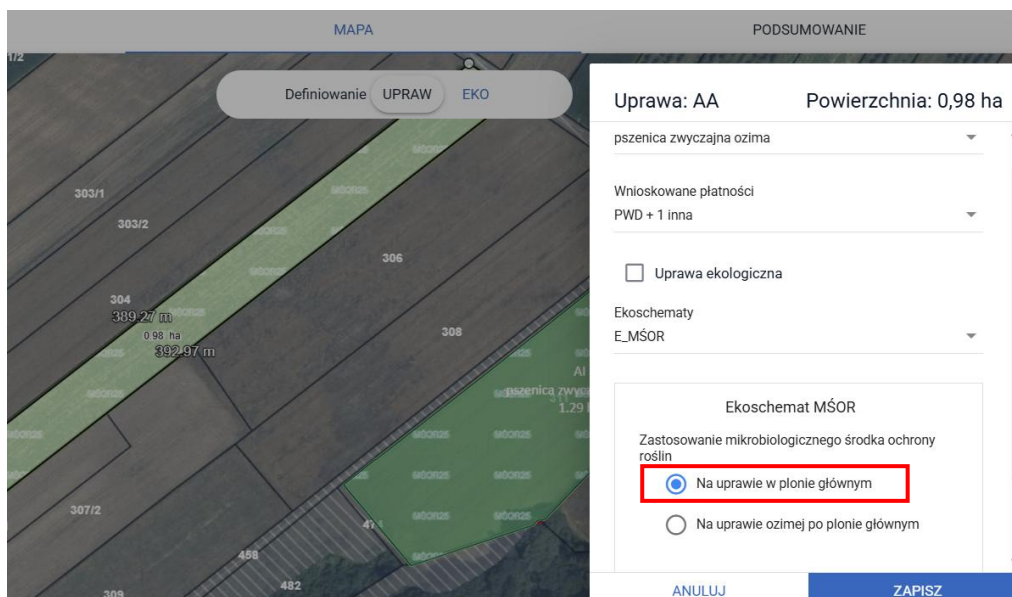
Warstwa ta, jest domyślnie wyłączona



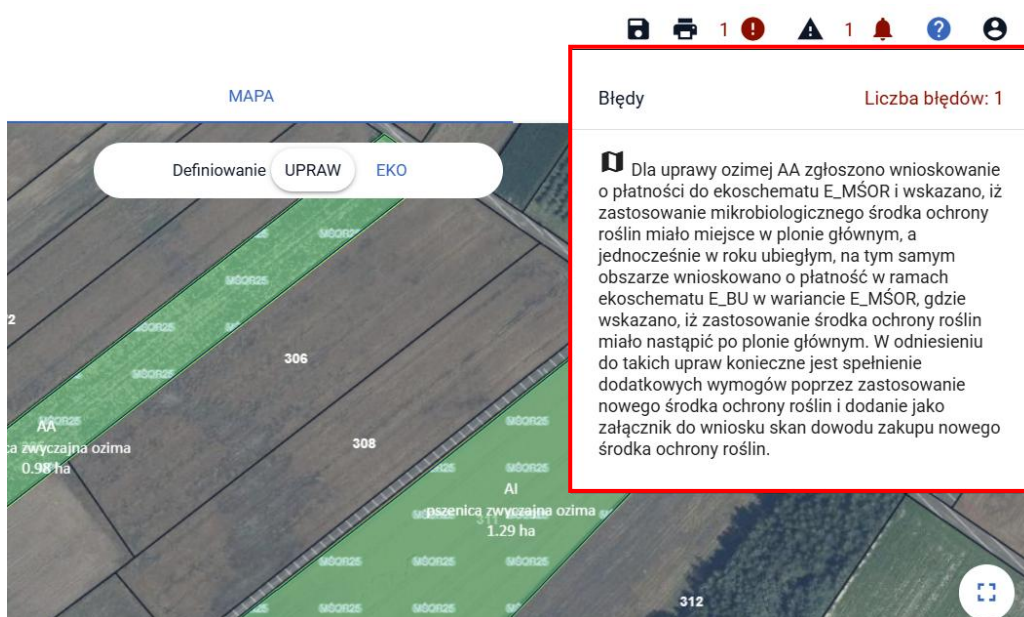
Rolnicy, którzy w bieżącej kampanii chcą zadeklarować do płatności ekoschemat Biologiczna uprawa w wariantcie MŚOR powinni włączyć przedmiotową warstwę



Jeśli uprawa, która znajduje się na warstwie „MŚOR po plonie głównym K2025” zostanie zadeklarowana w kampanii 2026 do ekoschematu Biologiczna uprawa w wariantcie MŚOR ze wskazaniem na zastosowanie środka w plonie głównym,



aplikacja wygeneruje błąd kontroli kompletności informujący o konieczności spełnienia dodatkowych wymagań poprzez zastosowanie nowego środka ochrony roślin i dołączeniu do wniosku skanu jego zakupu.



6.2.4. (E_GWP) Grunty wyłączone z produkcji

Wnioskowanie o ekoschemat Grunty wyłączone z produkcji.

Należy w zakładce: WNIOSEK zaznaczyć checkbox: 'E_GWP Grunty wyłączone z produkcji.

Kreator wniosku o płatności 2026

WNIOSEK MAPA PODSUMOWANIE

- Schematy na rzecz klimatu, środowiska i dobrostanu zwierząt (ekoschematy)
 - Obszary z roślinami miododajnymi (E_MIOD)
 - Rolnictwo węglowe i zarządzanie składnikami odżywczymi
 - Prowadzenie produkcji roślinnej w systemie Integrowanej Produkcji Roślin (E_IPR)
 - Biologiczna uprawa
 - Retencjonowanie wody na trwałych użytkach zielonych (E_RET)
 - Grunty wyłączone z produkcji (E_GWP)

Następnie w zakładce: MAPA podczas edycji danych działki rolnej tylko dla wskazanej uprawy: 'ugór', należy wybrać w sekcji ekoschemat: E_GWP.

Kreator wniosku o płatności 2026

WNIOSEK MAPA PODSUMOWANIE

Definiowanie UPRAW EKO

Uprawa: B Powierzchnia: 3,67 ha

Roślina uprawna
ugór

Wnioskowane płatności
ONW + 2 inne

Uprawa ekologiczna

Ekoschematy

E_GWP

ANULUJ ZAPISZ

Od kampanii 2025 w ramach ekoschematu (E_GWP) Grunty wyłączone z produkcji, rolnik może wskazać realizację ekoschematu w wariancie podstawowym (bez definiowania nowych elementów) lub wybrać wariant z nieprodukcyjnymi elementami krajobrazu (NEK).

Kreator wniosku o płatności 2026

WNIOSEK MAPA PODSUMOWANIE

Definiowanie UPRAW EKO

Uprawa: B Powierzchnia: 3,67 ha

Roślina uprawna
ugór

Wnioskowane płatności
ONW + 2 inne

Uprawa ekologiczna

Ekoschematy

E_GWP

Ekoschemat GWP

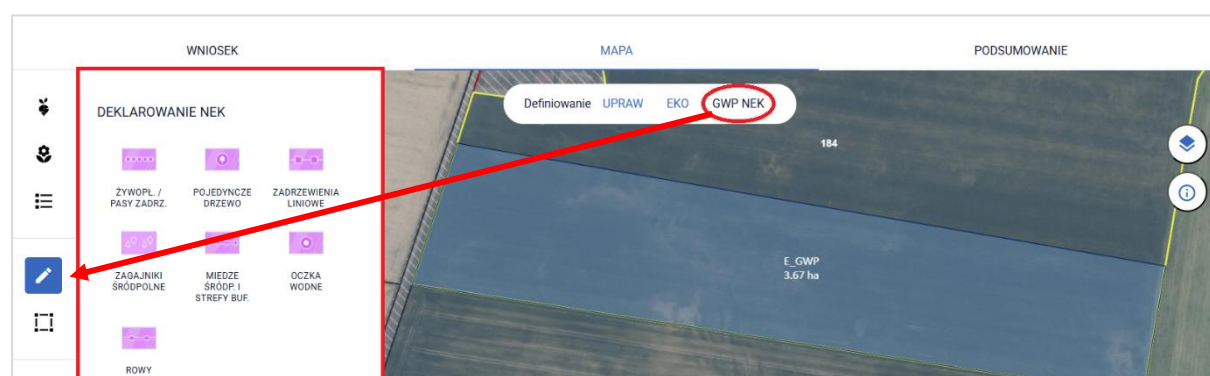
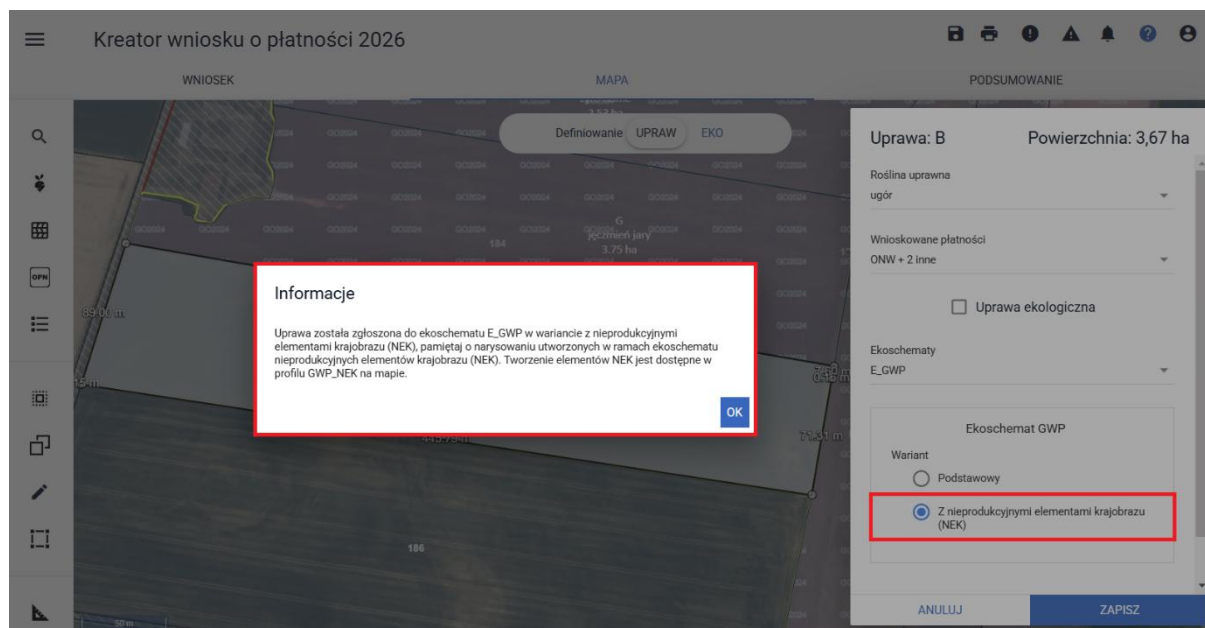
Wariant

Podstawowy

Z nieprodukcyjnymi elementami krajobrazu (NEK)

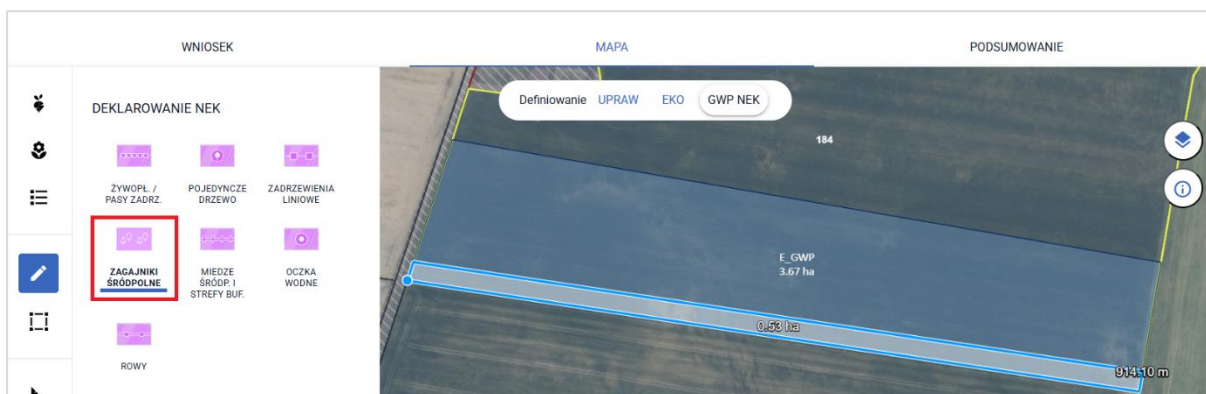
ANULUJ ZAPISZ

W przypadku wyboru realizacji ekoschematu Grunty wyłączone z produkcji z nieprodukcyjnymi elementami krajobrazu (NEK), aplikacja wyświetla informacje o konieczności wyrysowania utworzonego elementu nieprodukcyjnego w nowym profilu: GWP_NEK w zakładce: MAPA.

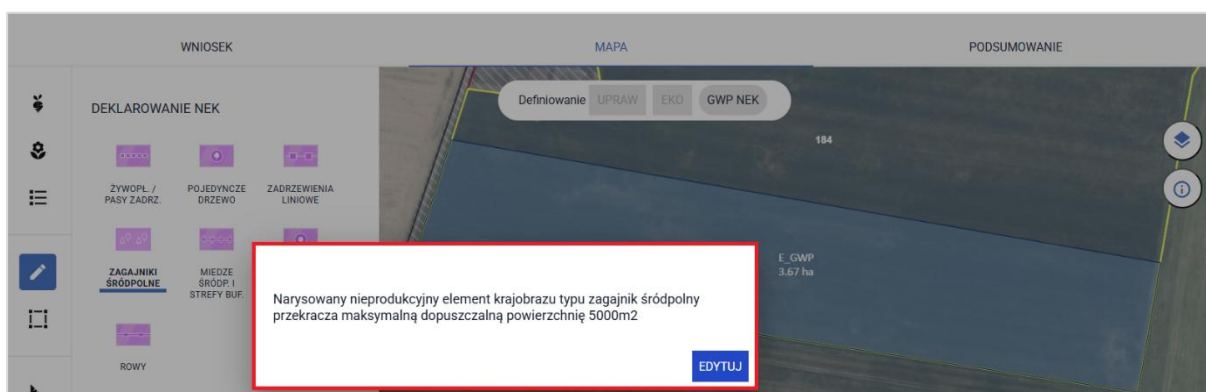


Po wybraniu nieprodukcyjnego elementu krajobrazu, rolnik wyrysowuje dany element, mając na uwadze wielkości dla danego elementu:

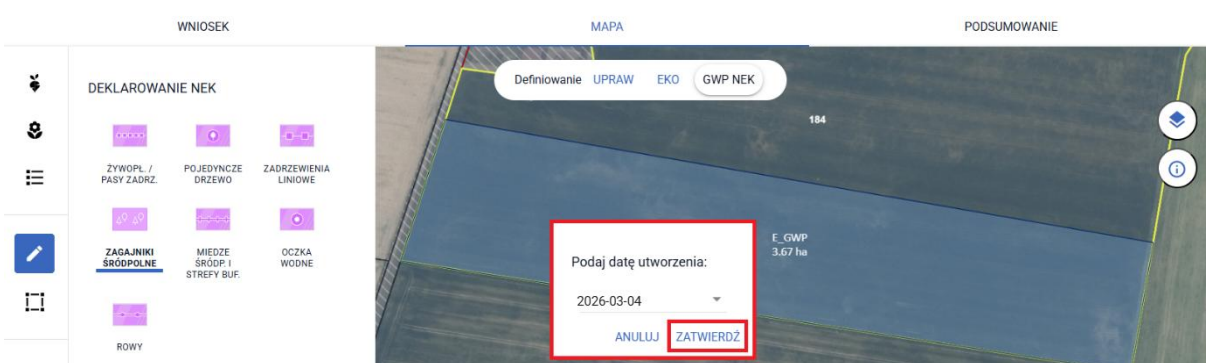
- żywopłoty lub pasy gruntów zadrzewionych, które nie stanowią części lasu (nie więcej niż 10 m szerokości),
- zadrzewienia liniowe, które nie stanowią części lasu,
- pojedyncze drzewa - nie więcej niż 150 sztuk na ha,
- zagajniki śródpolne, które nie stanowią części lasu, obejmujące drzewa lub krzewy (nie większej niż 0,5 ha),
- rowy tym otwarte cieki wodne służące do nawadniania lub odwadniania (nie więcej niż 10 m szerokości),
- oczka wodne inne niż zbiorniki z betonu lub tworzywa sztucznego (nie więcej niż 0,5 ha danego oczka),
- między śródpolne lub strefy buforowe (o szerokości nie mniejszej niż 1 m, przy czym do płatności kwalifikuje się nie więcej niż 20 m szerokości danej między lub danej strefy).



W przypadku próby zadeklarowania większego niż maksymalna wartość dla danego elementu, aplikacja zablokuje wyrysowanie, wyświetlając komunikat blokujący.



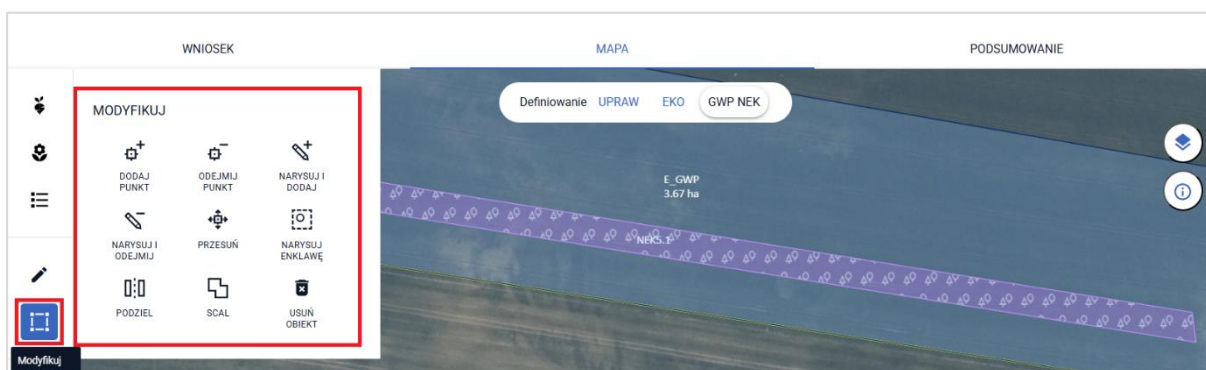
Rolnik ma możliwość edycji wyrysowanego elementu. Po poprawie wielkości elementu, należy uzupełnić datę utworzenia elementu z dostępnego kalendarza w okresie od 1 stycznia 2026 do 31 lipca 2026 r. Po potwierdzeniu daty, należy użyć przycisku ZATWIERDŹ.



Nowy element został zadeklarowany na działce rolnej w ramach ekoschematu Grunty wyłączone z produkcji.



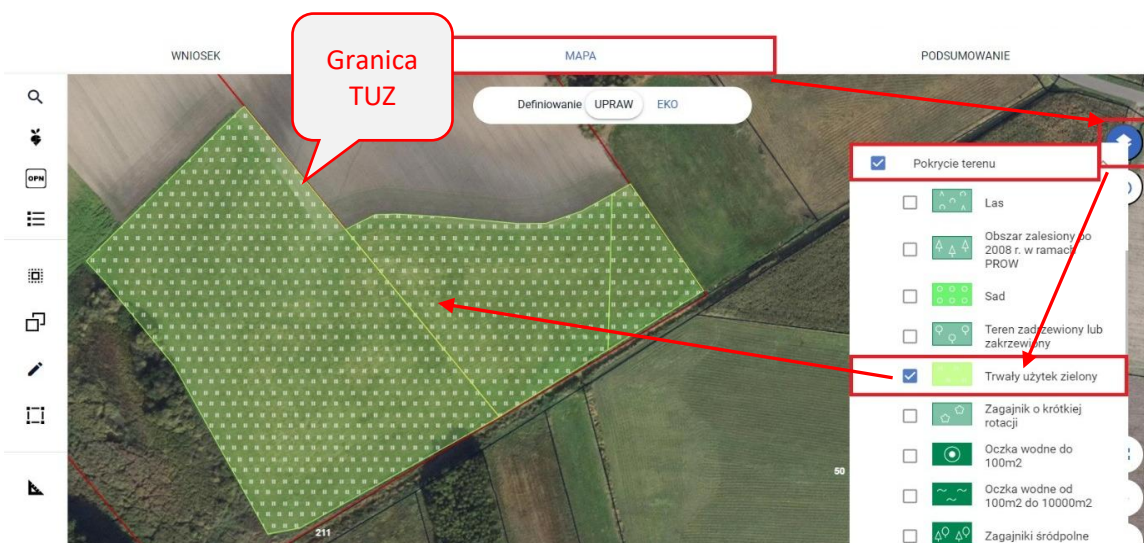
W przypadku konieczności poprawy danego elementu nieprodukcyjnego możliwa jest edycja poprzez użycie w menu bocznym opcji: Modyfikuj.



6.2.5. (E_EKSTUZ) Ekstensywne użytkowanie TUZ z obsadą zwierząt

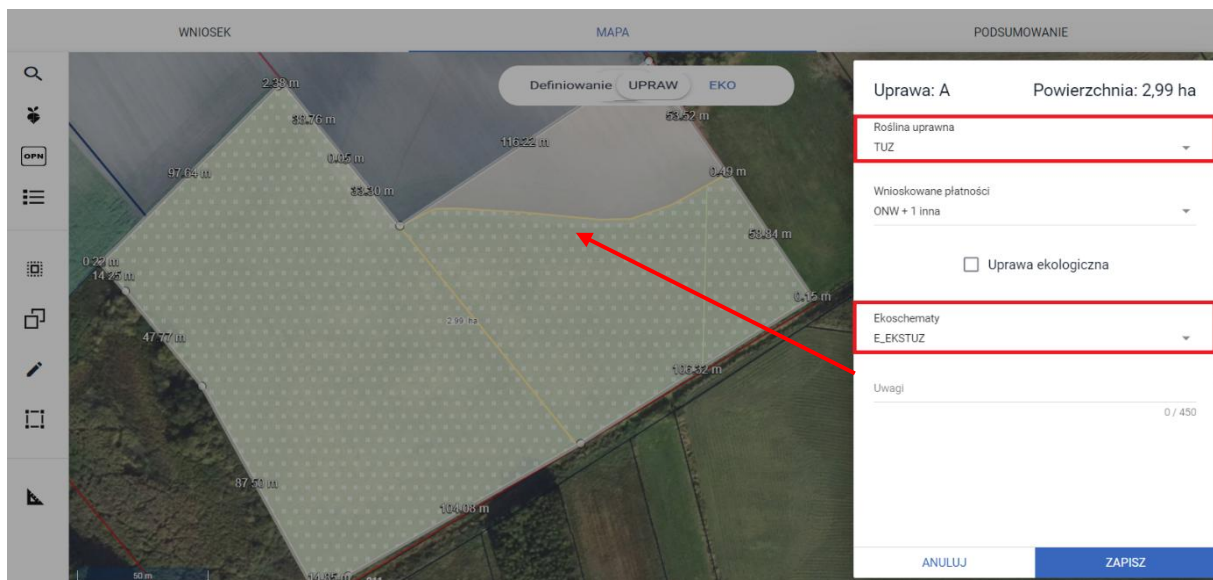
Wyrysowanie jest możliwe tylko na nowoutworzonej, na potrzeby niniejszej praktyki warstwie: 'PEG_EKSTUZ' stanowiącej trwałe użytki zielone pomniejszone o obszary NATURA2000. W momencie, gdy geometria uprawy TUZ zadeklarowanego do tej praktyki będzie wykraczała poza tę warstwę, aplikacja zgłosi błąd kompletności.

Warstwę 'PEG_EKSTUZ' można włączyć do edycji używając ikony warstwy na mapie, która znajduje się w grupie warstw: PEG, natomiast pokrycie terenu: 'Trwały użytek zielony' w grupie: 'Pokrycie terenu'.





Po wyrysowaniu geometrii uprawy wykraczającej poza wskazaną warstwę PEG_EKSTUZ aplikacja wygeneruje błąd kompletności:



Poprawiając geometrię uprawy zgodnie z przebiegiem warstwy PEG_EKSTUZ powyższy błąd nie zostanie wygenerowany.

Poprawy można dokonać poprzez usunięcie dotychczasowej geometrii uprawy i wyrysowanie jej na nowo lub poprzez modyfikację błędnej geometrii z wykorzystaniem opcji: PRZESUŃ po wyborze z bocznego paska funkcjonalności: Modyfikuj.


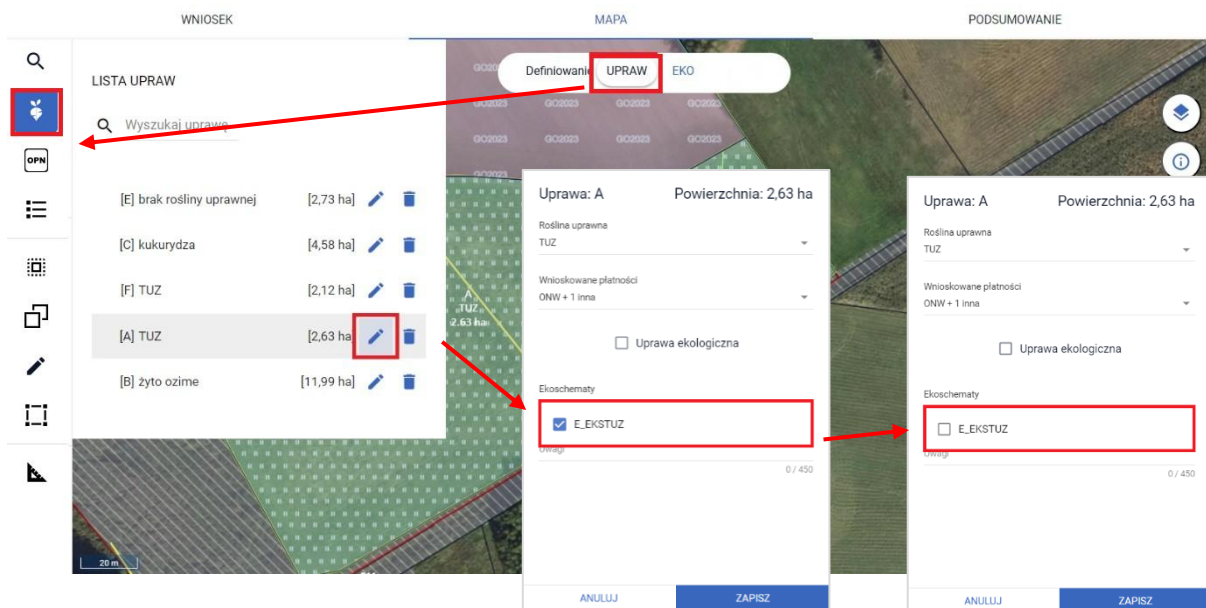


Geometrie upraw z deklaracją do danych ekoschematów prezentowane są w profilu: EKO jako warstwa tylko do przeglądu. Chcąc dokonać zmiany w przebiegu granicy obszaru zadeklarowanego do ekoschematu/praktyki należy wrócić do profilu UPRAW i tam dokonać modyfikacji zarówno geometrii jak i danych opisowych. Przedmiotowy profil służy tylko celom poglądowym. Na liście ekoschematów przy konkretnym ekoschemacie/praktyce nie jest dostępna ikona kosza, która pozwoliłaby usunąć wnioskowanie o niego/o nią z uprawy. Możliwą do użycia funkcjonalnością w tym profilu jest pomiar długości i powierzchni danego elementu na mapie.



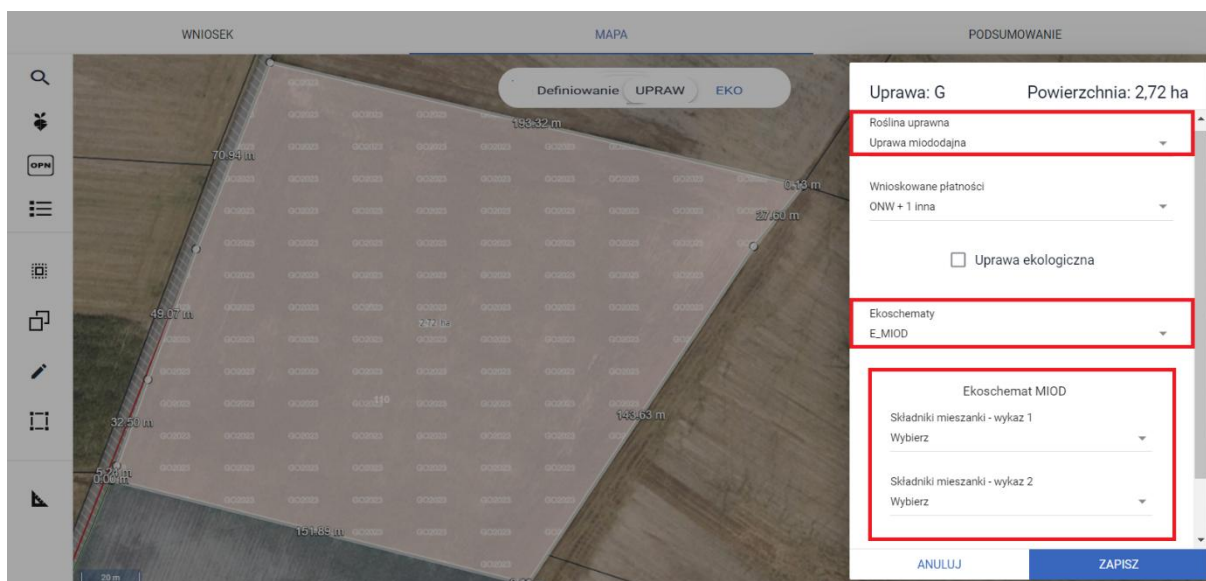
Chcąc zrezygnować z deklaracji uprawy do ekoschematu należy przejść do profilu: UPRAWY, dokonać jej edycji (ikona ołówka na liście upraw) i w oknie opisowym odznaczyć zadeklarowany wcześniej ekoschemat/praktykę.

Powyższe modyfikacje przełożą się na zmiany na liście ekoschematów. Uprawa TUZ o powierzchni 2,63 ha nie jest już zadeklarowana do praktyki: (E_EKSTUZ) Ekstensywne użytkowanie TUZ z obsadą zwierząt.



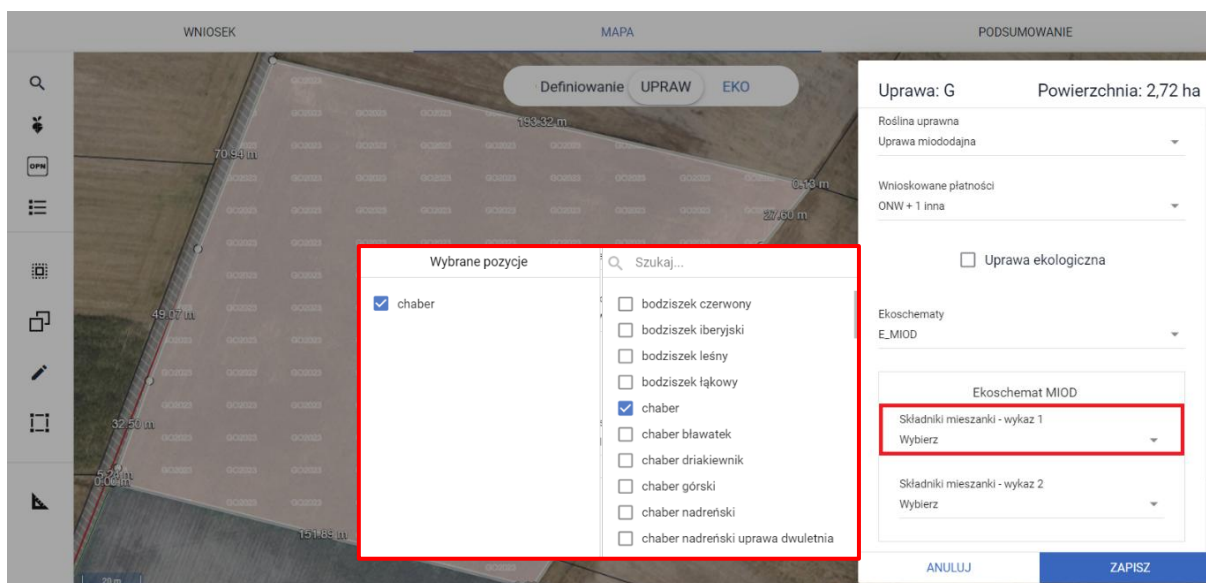
6.2.6. (E_MIOD) Obszary z roślinami miododajnymi,

Konieczny jest wybór rośliny 'Uprawa miododajna' i polu: Ekoschematy, należy wybrać z listy rozwijalnej: **E_MIOD**. Następnie należy wskazać składniki mieszanki odpowiednio dla wykazu 1 oraz wykazu 2, które zawierają określone gatunki roślin zgodnie z wykazem roślin miododajnych, do uprawy których może zostać przyznana płatność do obszarów z roślinami miododajnymi.

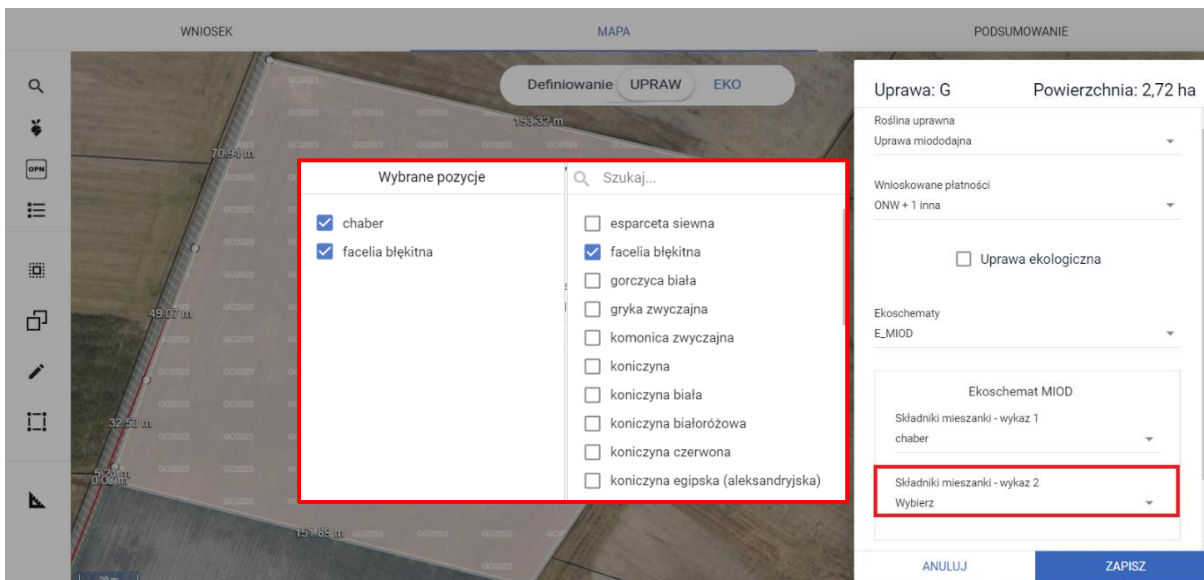


Lista wyświetlanych gatunków roślin, które mogą wchodzić w skład mieszanki zawiera te, określone w Rozporządzeniu Ministra Rolnictwa i Rozwoju Wsi w sprawie *szczegółowych warunków i szczegółowego trybu przyznawania i wypłaty płatności w ramach schematów na rzecz klimatu i środowiska w ramach Planu Strategicznego dla Wspólnej Polityki Rolnej na lata 2023–2027 załącznik nr 3*. Aplikacja weryfikuje rośliny według podziału na odrębne wykazy. Prawidłowo zdefiniowane dane dla mieszanki to deklaracja minimum dwóch roślin: deklaracja minimum jednego gatunku z wykazu nr 1 i jednego z wykazu nr 2.

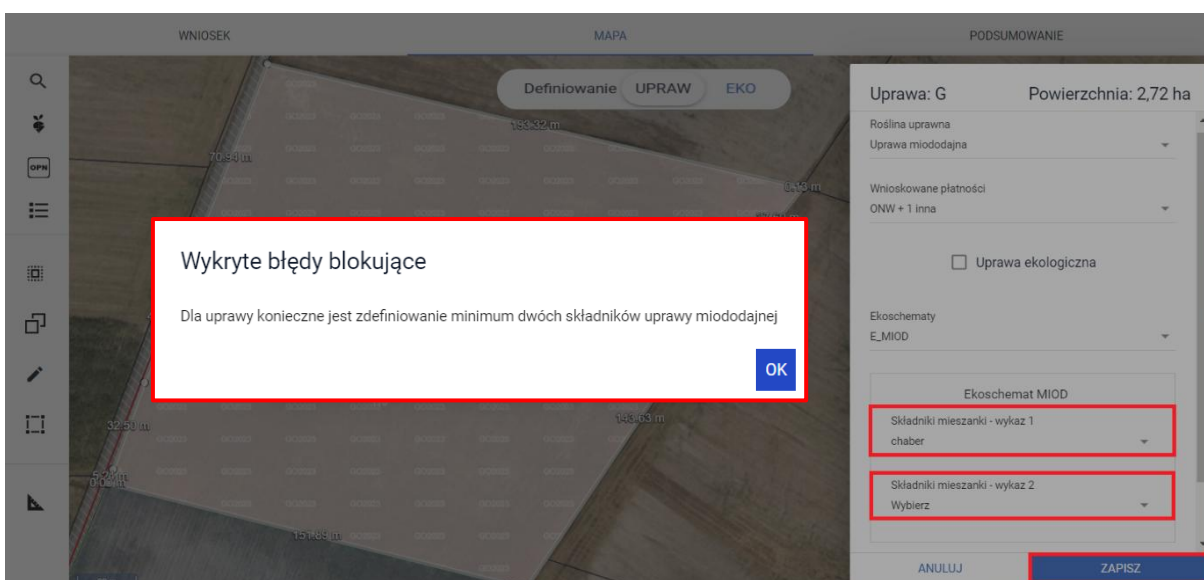
Wybór składników mieszanki z wykazu 1



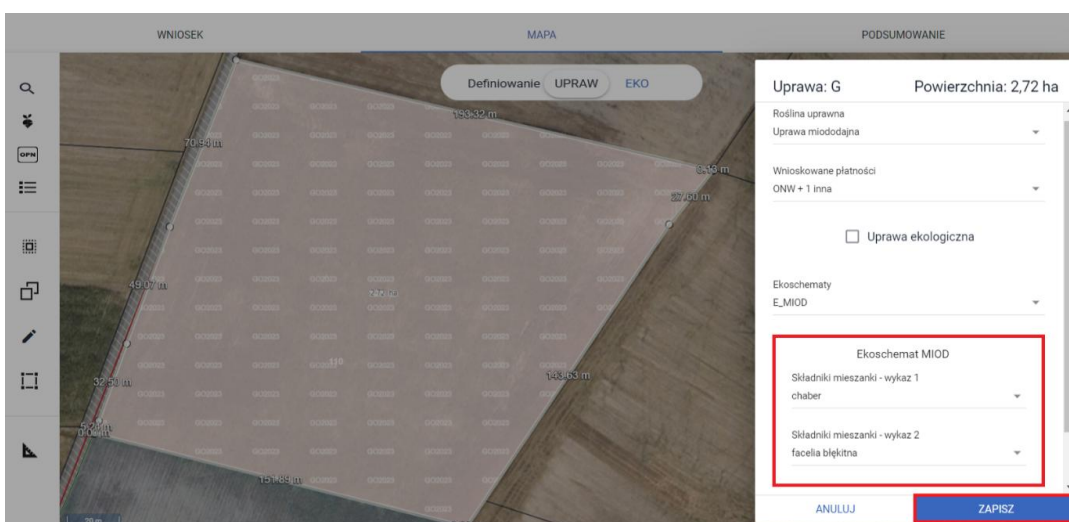
Wybór składników mieszanki z wykazu 2



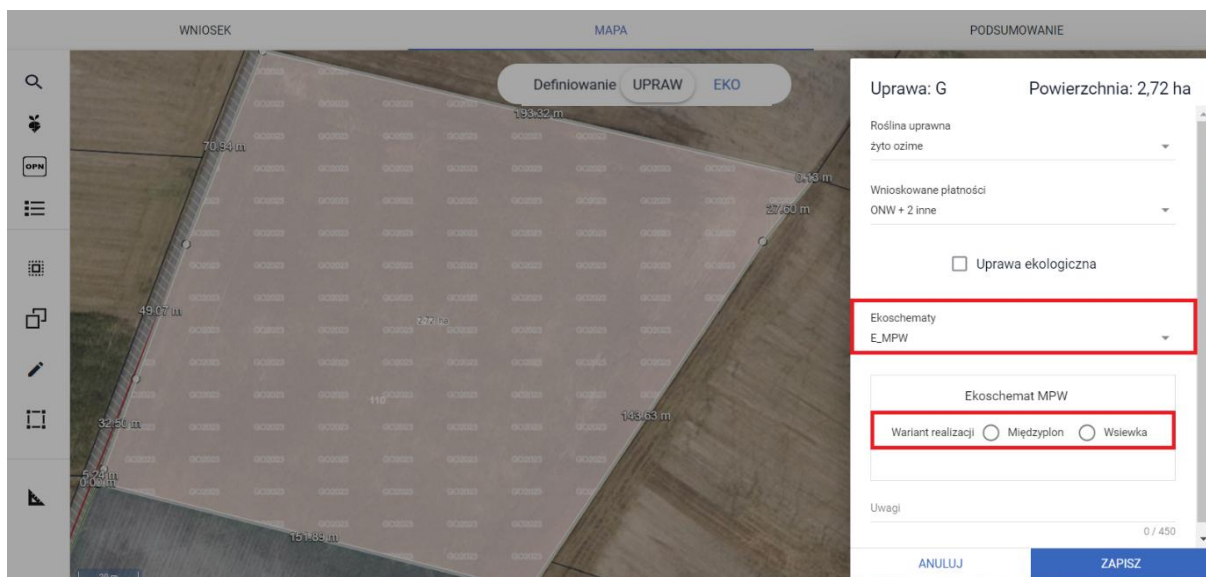
Komunikat blokujący odnosi się tylko do braku wyboru składników mieszanki.



Po dokonaniu poprawy tj. uzupełnieniu składników mieszanki aplikacja pozwoli na zapis danych uprawy.

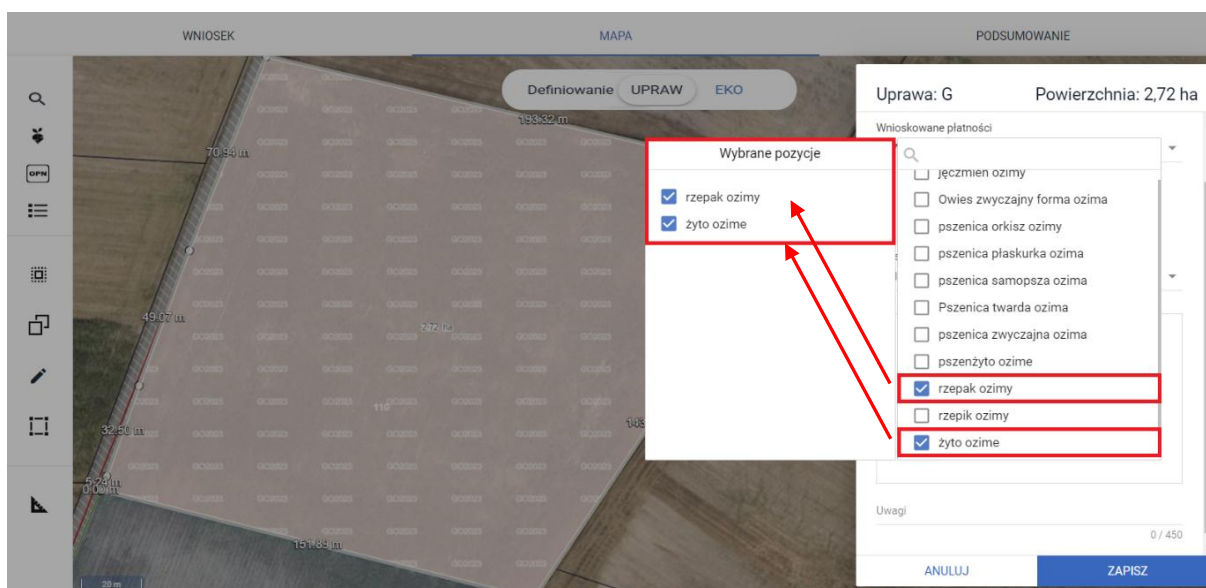


6.2.7. (E_MPW) Międzyplony ozime/wsiewki śródplonowe,
należy wskazać który z wariantów będzie realizowany: czy międzyplon czy wsiewka.



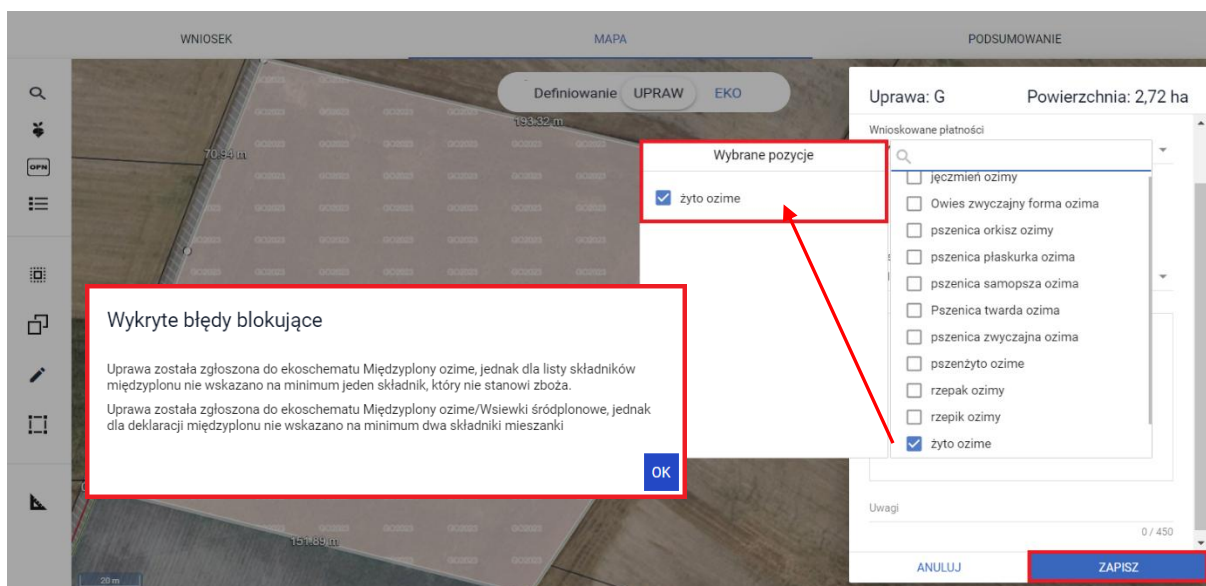
6.2.7.1. Wariant Międzyplon,

w polu: 'Składniki mieszanki' pojawi się lista roślin możliwa do zadeklarowania jako międzyplon. W celu ułatwienia poprawności wyboru roślin w mieszance po wybraniu roślin, będą prezentowane w dodatkowym oknie: 'Wybrane pozycje'.



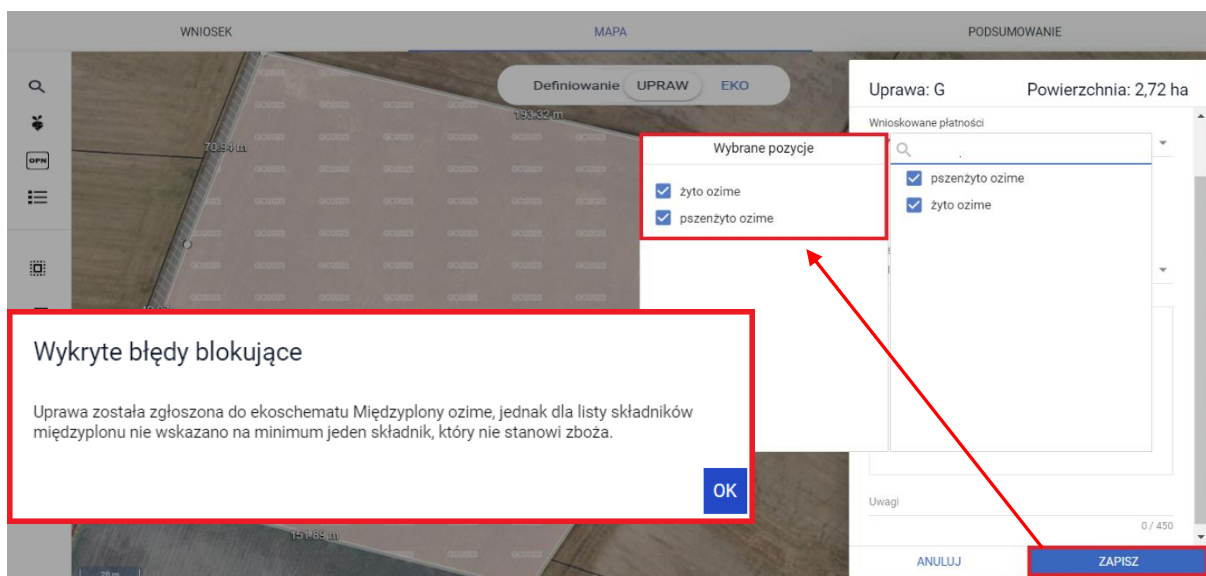
Aplikacja kontroluje na bieżąco poprawność wyboru składników w zależności od wyboru wariantu i w przypadku wykrycia błędów prezentuje odpowiednie komunikaty.

Do czasu poprawy danych tj. wyboru z określonej listy co najmniej dwóch składników mieszanki, aplikacja nie pozwoli na zapis danych uprawy.

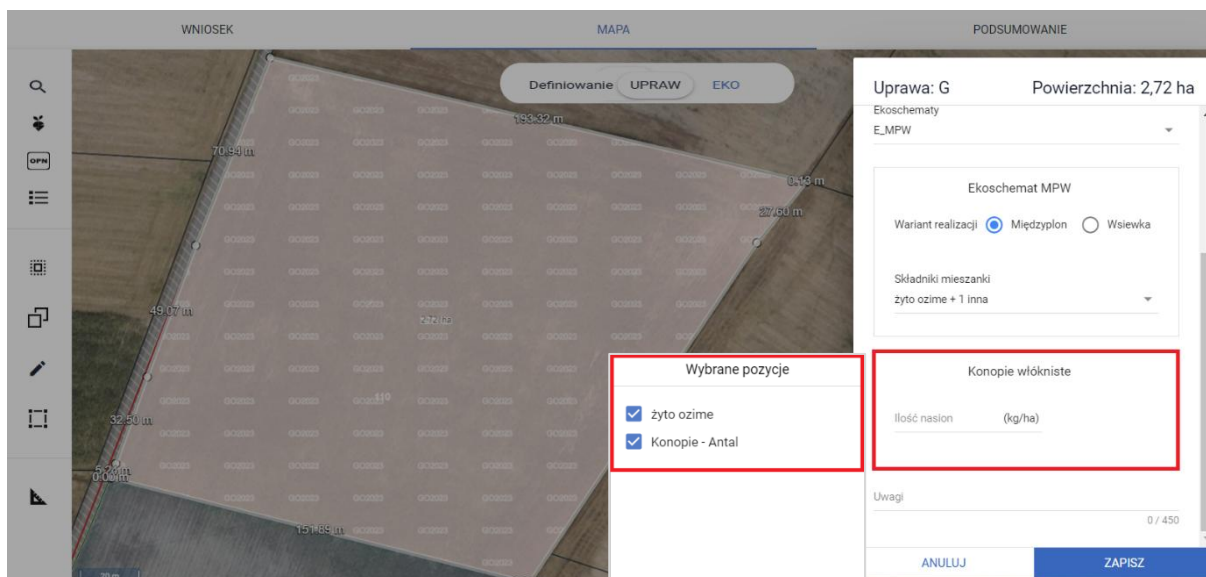


W przypadku wyboru wariantu „międzyplon” na liście wyboru składników mieszanki prezentowane są tylko te rośliny, które należą do określonych w rozporządzeniu do ekoschematów grup upraw (zboża, oleiste, pastewne, bobowate drobno i grubonasienne, miódodajne).

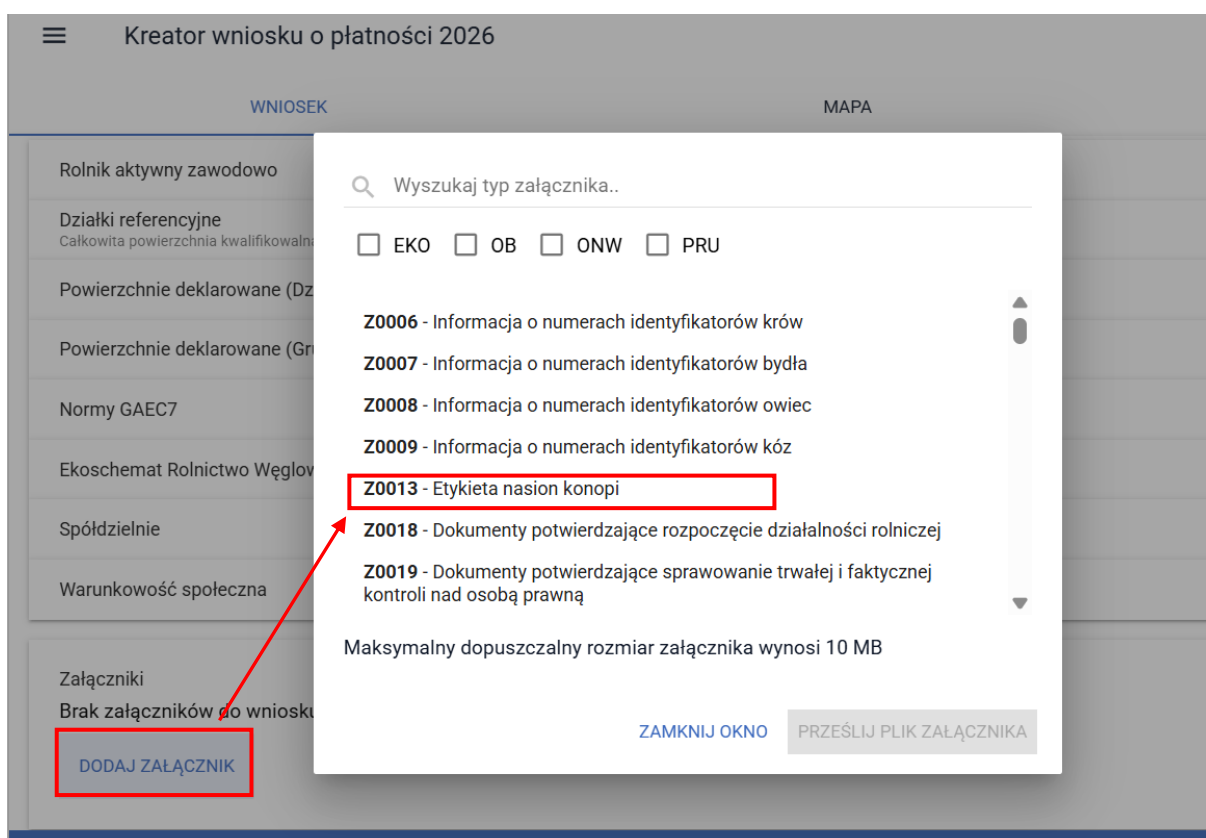
Ponadto, aplikacja kontroluje czy wybrane składniki mieszanki nie stanowią wyłącznie roślin z grup zbóż. Jeśli taka sytuacja będzie miała miejsce, zapis danych uprawy zostanie zablokowany a dodatkowo zaprezentowany zostanie stosowny komunikat.



W przypadku zadeklarowania uprawy konopi włóknistych np. Antal jako jeden ze składników mieszanki międzyplonu/wsiewki, należy dodatkowo uzupełnić dane dla konopi włóknistych w zakresie ilości nasion (kg/ha).

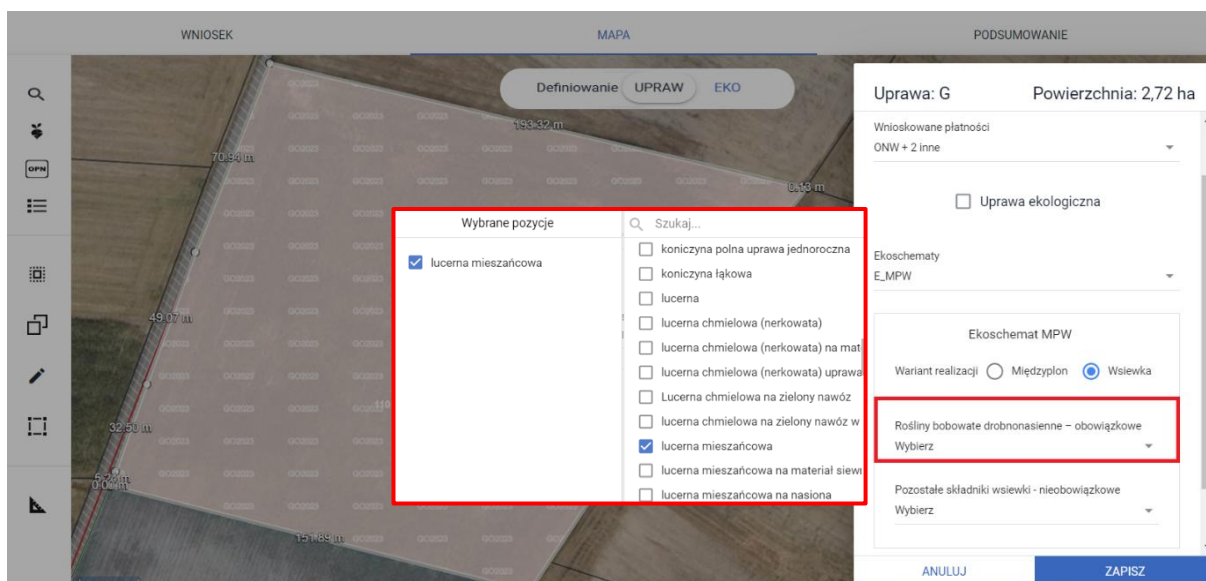


Ponadto rolnika obowiązuje taka sama procedura z dołączeniem wymaganych dokumentów tj. **etykiety nasion konopi** jak przy deklaracji uprawy konopi w plonie głównym oraz wnioskowaniu o wsparcie dochodów związane z produkcją do konopi włóknistych. Wymagany dokument: **etykiety nasion konopi** należy w tym przypadku dołączyć z poziomu sekcji Załączniki: w zakładce: WNIOSEK. Jako typ załącznika należy wybrać Z0013 Etykieta nasion konopi. Załączniki mogą zostać dołączone do wniosku składanego w podstawowym terminie (o ile rolnik na tym etapie dysponuje już odpowiednimi dokumentami) lub w terminie późniejszym, dołączając je do wniosku złożonego jako zmiana nie później jednak niż do 1 września 2026 r.

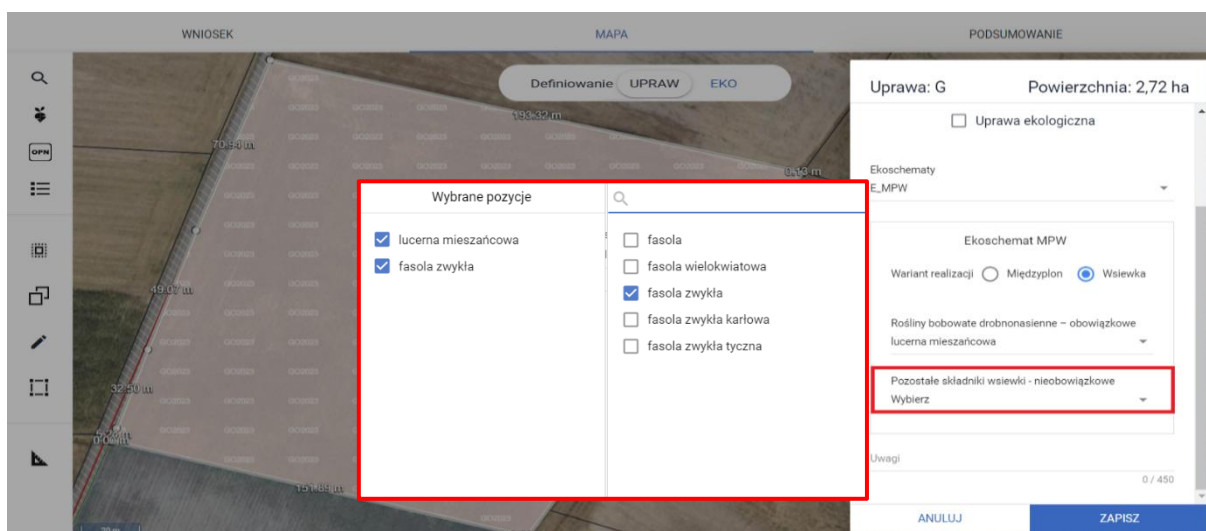


6.2.7.2. Wariant Wsiewka,

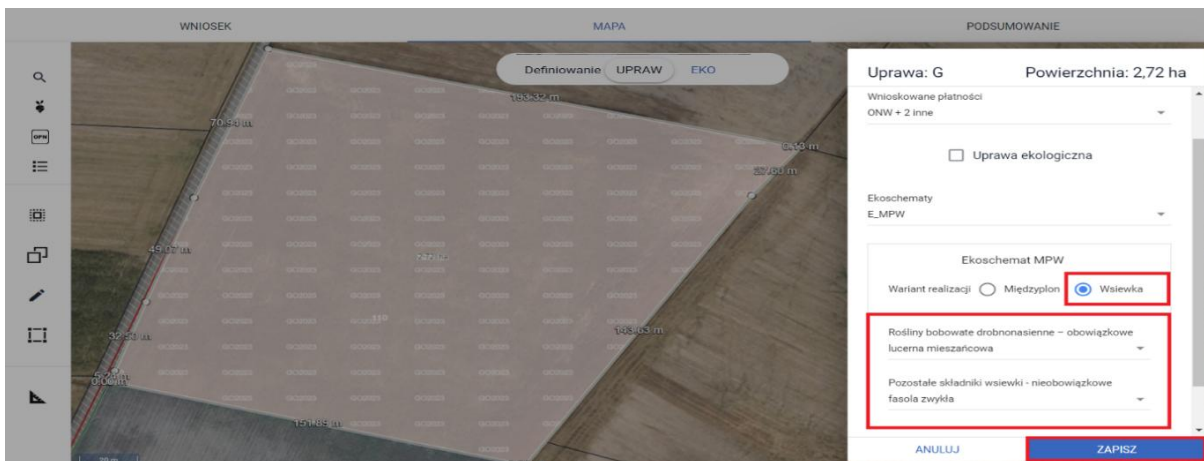
należy pamiętać, że mogą ją stanowić tylko określone rośliny bobowate drobnonasienne lub mieszanka co najmniej dwóch składników, z których jeden musi stanowić roślinę bobowatą drobnonasienną. Aplikacja na liście wyboru roślin drobnonasiennych do wsiewki prezentuje w polu obowiązkowe, tylko rośliny stanowiące roślinę bobowatą drobnonasienną.



Po wyborze rośliny, która posiada cechę rośliny bobowatej drobnonasiennej, opcjonalnie możliwe jest również wybranie drugiej rośliny - nieobowiązkowej, która nie stanowi rośliny bobowatej drobnonasiennej, a wchodzi w skład mieszanki.



Po wyborze składu mieszanki dla wsiewki, dane uprawy zostają zapisane.

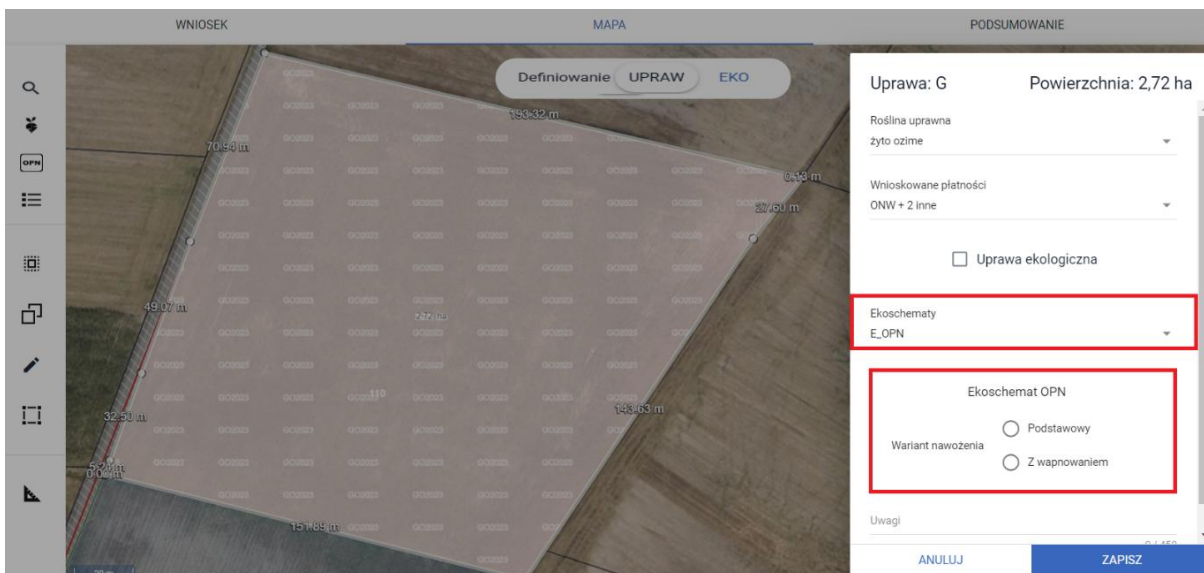


Dodatkowo, podczas wydruku wniosku generowany jest załącznik „Dane szczegółowe upraw w zakresie praktyk realizowanych w ramach ekoschematu Rolnictwo węglowe” ze wskazaniem na działki, na których zadeklarowano praktykę E_MPW i jaki jej wariant wskazano (międzyplon, wsiewka) z wyszczególnieniem roślin wysianych w ramach danej praktyki.

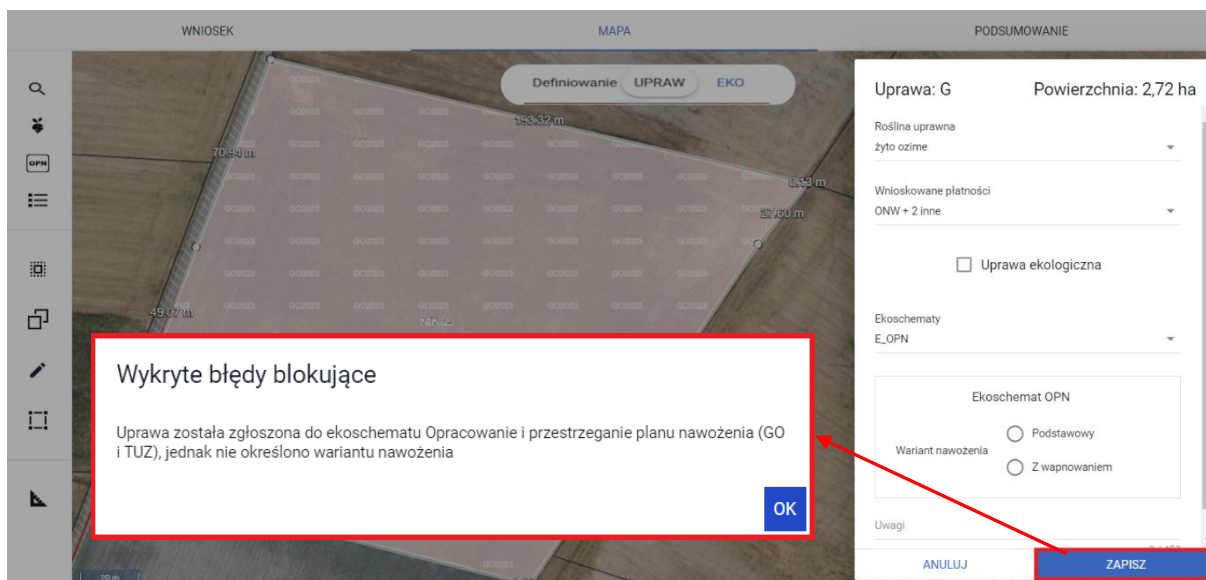
Dane szczegółowe upraw w zakresie praktyk realizowanych w ramach ekoschematu Rolnictwo węglowe

Oznaczenie	Roślina uprawna	E_OPN – wariant nawożenia	E_PN – termin nawożenia	E_PN – rodzaj nawozu	E_PN – potwierdz. nabycia nawozu	E_OBR - termin nawożenia	E_OBR - rodzaj nawozu	E_OBR – potwierdz. nabycia nawozu	E_MPW – wsiewki	E_MPW – międzyplony
A	pszenica zwyczajna jara									kocimiętka właściwa, jęczmień jary
O	rzepak ozimy								koniczyna czerwona	

6.2.8. (E_OPN) Opracowanie i przestrzeganie planu nawożenia, wymagane jest wskazanie wariantu tj. podstawowego lub z wapnowaniem.



W przypadku braku wskazania na wariant nawożenia przy próbie zapisu danych uprawy aplikacja zaprezentuje komunikat.



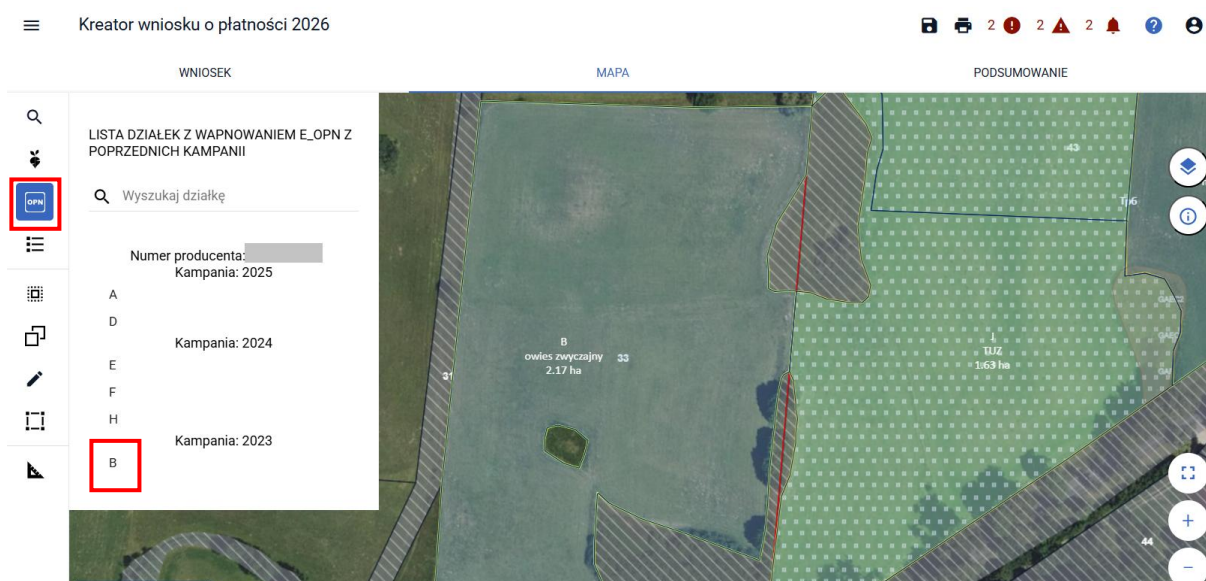
Do czasu poprawy danych tj. wyboru wariantu nawożenia, aplikacja nie pozwoli na zapis danych uprawy.

Dodatkowo, podczas wydruku wniosku generowany jest załącznik „Dane szczegółowe upraw w zakresie praktyk realizowanych w ramach ekoschematu Rolnictwo węglowe” ze wskazaniem na działki, na których zadeklarowano praktykę E_OPN i jaki jej wariant wskazano.

Dane szczegółowe upraw w zakresie praktyk realizowanych w ramach ekoschematu Rolnictwo węglowe

Oznaczenie	Roślina uprawna	E_OPN – wariant nawożenia	E_PN – termin nawożenia	E_PN – rodzaj nawozu	E_PN – potwierdz. nabycia nawozu	E_OBR – termin nawożenia	E_OBR – rodzaj nawozu	E_OBR – potwierdz. nabycia nawozu	E_MPW – wsiewki	E_MPW – międzyplony
M	pszenica zwykła jara	Podstawowy								

W aplikacji eWniosekPlus w sprawach z 2023, 2024, 2025, w których znajdują się powierzchnie stwierdzone działek rolnych z wapnowaniem z poprzednich lat, aplikacja prezentuje oznaczenia działek w podziale na rok 2023, osobno na rok 2024, osobno na rok 2025 i osobno na rok 2026. Po kliknięciu w jedną z działek aplikacja wycentruje mapę do tej, która w poprzednich latach była zgłoszona do praktyki: opracowanie i przestrzeganie planu nawożenia (E_OPN) z wapnowaniem. Sprawdzenie działek rolnych z wapnowaniem ma na celu zweryfikowanie danej powierzchni pod kątem punktów, które są przyznawane w ramach przedmiotowej praktyki do powierzchni działki rolnej raz na 4 lata.

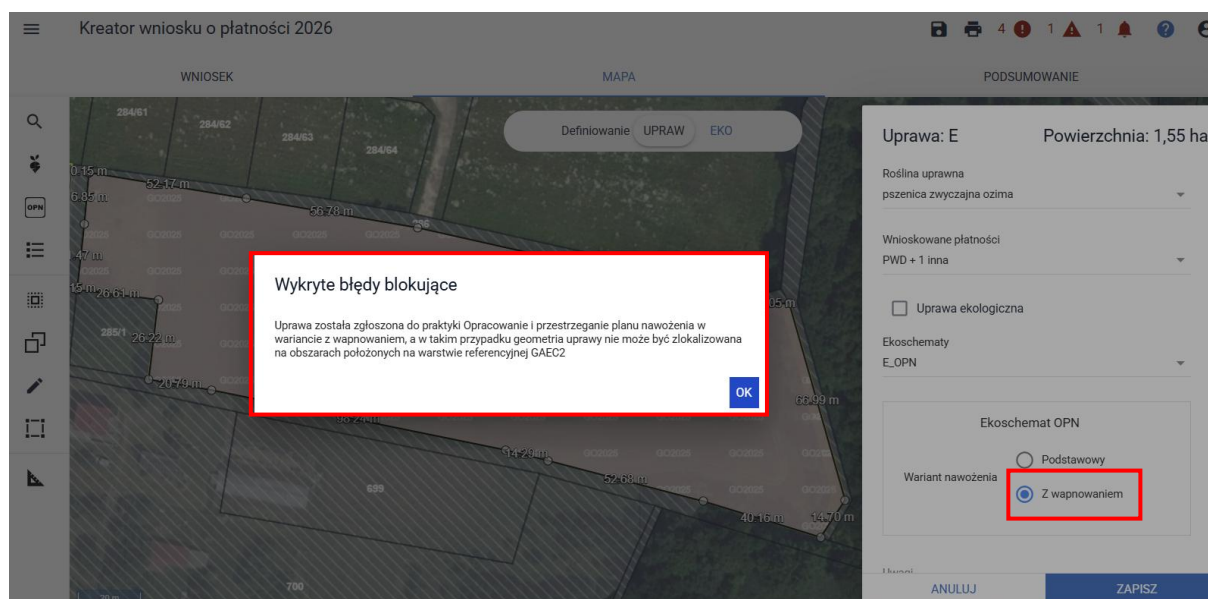


Warstwy „Wapnowanie OPN K2023”, „Wapnowanie OPN K2024” oraz „Wapnowanie OPN K2025” są **domyślnie wyłączone**. Po włączeniu jej widoczności aplikacja wyświetla geometrie działek rolnych, dla których w poprzednich latach: 2023, 2024 lub 2025 rolnik deklarował praktykę Opracowanie i przestrzeganie planu nawożenia – wariant z wapnowaniem, wyświetlane są oznaczenia oraz powierzchnia stwierdzona tych działek. W celu włączenia widoczności warstwy należy kliknąć w ikonę „Warstwy”. Warstwa „Wapnowanie OPN K2023”, „Wapnowanie OPN K2024” i „Wapnowanie OPN K2025” prezentowana jest w grupie warstw „Geometrie z poprzednich kampanii”.



Od kampanii 2026, w przypadku praktyki Opracowanie i przestrzeganie planu nawożenia – wariant z wapnowaniem, punkty **nie są** przyznawane do powierzchni gruntów ornych i trwałych użytków zielonych objętych normą GAEC 2 - Ochrona terenów podmokłych i torfowisk ze względu na jeden z wymogów powyższej normy tj. zakaz wapnowania.

Jeśli aplikacja zidentyfikuje sytuację, w której rolnik będzie chciał zadeklarować wariant z wapnowaniem na działce położonej na warstwie GAEC2, uniemożliwi zapis danych opisowych dla takiej działki na mapie, a jeśli z jakichkolwiek przyczyn rolnik nie dokona edycji działki rolnej, na której w latach ubiegłych deklarował wariant z nawożeniem i działka ta leży na obszarze objętym normą GAEC2 zablokuje możliwość jego wysyłki.



6.2.9. (E_OBR) Wymieszanie obornika z glebą na gruntach ornych w ciągu 12 godzin,

Rolnik od kampanii 2025 nie składa oświadczenia (w formie papierowej) o wykonaniu wymogu dla praktyki Wymieszanie obornika na gruntach ornych w ciągu 12 godzin od jego aplikacji.

Dane odnośnie realizacji praktyki rolnik będzie uzupełniać w ramach danej działki rolnej wskazując: rodzaj zastosowanego nawozu, termin nawożenia, wykonania zabiegu oraz daty i godziny rozpoczęcia oraz zakończenia wymieszania obornika. Rolnik może również zaznaczyć potwierdzenie realizacji wykonania w formie zdjęć geotagowanych a także posiadania dokumentów w kontekście nabycia nawozu jeśli nie pochodzi on z jego gospodarstwa.

❖ Realizacja praktyki wiosną przed złożeniem wniosku:

W przypadku zrealizowania praktyki przed złożeniem wniosku, rolnik we wniosku wybiera rodzaj zastosowanego nawozu, w zależności od tego skąd pochodzi obornik, zaznacza lub nie checkbox odnoszący się do posiadania dokumentów potwierdzających nabycie nawozu (jeżeli nawóz nie pochodzi z jego gospodarstwa tylko został zakupiony), termin realizacji: **wiosna**, wykonanie zabiegu: **przed złożeniem wniosku** oraz wskazuje datę i godzinę rozpoczęcia aplikacji obornika i zakończenia wymieszania obornika, ewentualnie zaznacza checkbox, że potwierdzenie praktyki udokumentowano za pomocą zdjęć geotagowanych.

Uprawa: G Powierzchnia: 1,61

Ekoschemat OBR

Rodzaj zastosowanego nawozu
Obornik

Posiadam dokumenty potwierdzające nabycie nawozu

Termin nawożenia Wiosna Jesień

Wykonanie zabiegu
 Przed złożeniem wniosku/zmiany do wniosku
 W terminie późniejszym

Data i godzina rozpoczęcia aplikacji obornika
3 mar 2026 06:00

Data i godzina zakończenia wymieszania obornika
3 mar 2026 12:00

Potwierdzenie wykonania w formie zdjęć geotagowanych

Uwagi

[ANULUJ](#) [ZAPISZ](#)

Rodzaj zastosowanego nawozu

Obornik
Pomiot ptasi
Produkt pofermentacyjny

Ekoschemat OBR

Rodzaj zastosowanego nawozu
Obornik

Posiadam dokumenty potwierdzające nabycie nawozu

Termin nawożenia Wiosna Jesień

Wykonanie zabiegu
 Przed złożeniem wniosku/zmiany do wniosku
 W terminie późniejszym

Potwierdzenie wykonania w formie zdjęć geotagowanych

Wskazanie rodzaju zastosowanego nawozu jest obowiązkowe w przypadku wykonania zabiegu wiosną lub jesienią z opcją przed złożeniem wniosku/zmiany do wniosku. W przeciwnym wypadku aplikacja uniemożliwi zapis danych uprawy.

WNIOSEK MAPA PODSUMOWANIE

Definiowanie UPRAW EKO

Uprawa: G Powierzchnia: 1,61 ha

Ekoschemat OBR

Rodzaj zastosowanego nawozu
Wybierz

Posiadam dokumenty potwierdzające nabycie nawozu

Termin nawożenia Wiosna Jesień

Wykonanie zabiegu

Przed złożeniem wniosku/zmiany do wniosku

W terminie późniejszym

Potwierdzenie wykonania w formie zdjęć

ANULUJ ZAPISZ

Jeśli podczas deklaracji działki, wskazana zostanie opcja „w terminie późniejszym” aplikacja pozwoli zapisać dane uprawy.

❖ **Realizacja praktyki wiosną po złożeniu wniosku:**

W przypadku zaplanowania realizacji praktyki na wiosnę, rolnik w pierwszym wniosku wybiera termin nawożenia: **wiosna** i wykonanie zabiegu: **w terminie późniejszym**.

Uprawa: G Powierzchnia: 1,61 ha

Ekoschemat OBR

Rodzaj zastosowanego nawozu
Wybierz

Posiadam dokumenty potwierdzające nabycie nawozu

Termin nawożenia Wiosna Jesień

Wykonanie zabiegu

Przed złożeniem wniosku/zmiany do wniosku

W terminie późniejszym

ANULUJ ZAPISZ

Rolnik może, ale nie musi wskazywać na tym etapie rodzaju zastosowanego nawozu

Po zrealizowaniu praktyki na wiosnę po wcześniejszym złożeniu wniosku, w celu potwierdzenia wykonania praktyki, **rolnik składa zmianę do wniosku** i wybiera rodzaj zastosowanego nawozu, termin nawożenia: **wiosna**, wykonanie zabiegu: **przed złożeniem zmiany do wniosku** oraz wskazuje datę i godzinę rozpoczęcia aplikacji obornika i zakończenia wymieszania obornika, ewentualnie zaznacza checkbox o potwierdzeniu realizacji praktyki za pomocą zdjęć geotagowanych

Uprawa: G Powierzchnia: 1,61 ha

Obornik

Posiadam dokumenty potwierdzające nabycie nawozu

Termin nawożenia Wiosna Jesień

Wykonanie zabiegu

Przed złożeniem wniosku/zmiany do wniosku

W terminie późniejszym

Data i godzina rozpoczęcia aplikacji obornika
3 mar 2026 09:00

Data i godzina zakończenia wymieszania obornika
3 mar 2026 12:00

ANULUJ ZAPISZ

Uprawa: G Powierzchnia: 1,61 ha

Ekoschemat OBR

Rodzaj zastosowanego nawozu
Obornik

Posiadam dokumenty potwierdzające nabycie nawozu

Termin nawożenia Wiosna Jesień

Wykonanie zabiegu

Przed złożeniem wniosku/zmiany do wniosku

W terminie późniejszym

Potwierdzenie wykonania w formie zdjęć geotagowanych

ANULUJ ZAPISZ

Brak złożenia zmiany potwierdzającej realizację praktyki lub opcjonalnie potwierdzenie realizacji przez wysłanie zdjęć geotagowanych będzie skutkowało brakiem przyznania płatności dla ekoschematu.

❖ **Realizacja praktyki jesienią po złożeniu wniosku:**

W przypadku zaplanowania realizacji praktyki na jesień, rolnik w pierwszym wniosku wybiera termin nawożenia: jesień i wykonanie zabiegu: w terminie późniejszym.

Ekoschemat OBR

Rodzaj zastosowanego nawozu
Wybierz

Posiadam dokumenty potwierdzające nabycie nawozu

Termin nawożenia Wiosna Jesień

Wykonanie zabiegu
 Przed złożeniem wniosku/zmiany do wniosku
 W terminie późniejszym

ANULUJ ZAPISZ

Rolnik może, ale nie musi wskazywać na tym etapie rodzaju zastosowanego nawozu

Po zrealizowaniu praktyki na jesień, w celu potwierdzenia wykonania praktyki, **rolnik składa zmianę do wniosku, wskazuje rodzaj zastosowanego nawozu** i wybiera termin nawożenia: **jesień**, wykonanie zabiegu: **przed złożeniem zmiany do wniosku** oraz wskazuje datę i godzinę rozpoczęcia aplikacji obornika i zakończenia wymieszania obornika, ewentualnie zaznacza checkbox o potwierdzeniu realizacji praktyki za pomocą zdjęć geotagowanych

Obornik

Posiadam dokumenty potwierdzające nabycie nawozu

Termin nawożenia Wiosna Jesień

Wykonanie zabiegu
 Przed złożeniem wniosku/zmiany do wniosku
 W terminie późniejszym

Data i godzina rozpoczęcia aplikacji obornika
3 mar 2026 14:00

Data i godzina zakończenia wymieszania obornika
3 mar 2026 17:00

ANULUJ ZAPISZ

Rodzaj zastosowanego nawozu
Obornik

Posiadam dokumenty potwierdzające nabycie nawozu

Termin nawożenia Wiosna Jesień

Wykonanie zabiegu
 Przed złożeniem wniosku/zmiany do wniosku
 W terminie późniejszym

Potwierdzenie wykonania w formie zdjęć geotagowanych

ANULUJ ZAPISZ

Rolnik na tym etapie musi wskazywać rodzaj zastosowanego nawozu

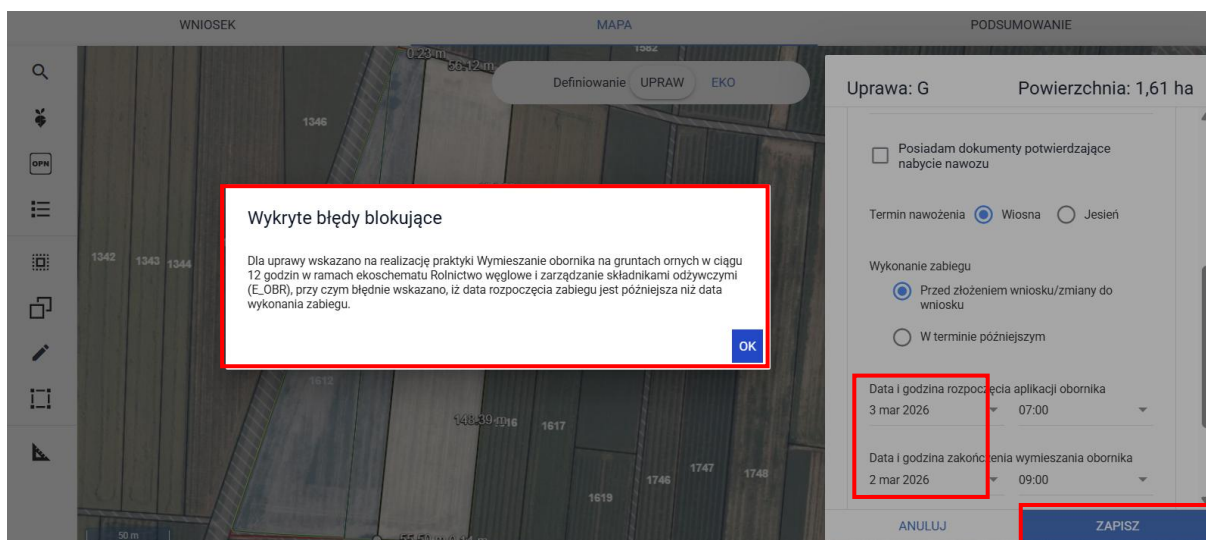
Brak złożenia zmiany potwierdzającej realizację praktyki lub opcjonalnie potwierdzenie realizacji przez wysłanie zdjęć geotagowanych będzie skutkowało brakiem przyznania płatności dla ekoschematu

Sprawdzenie poprawności wprowadzonych danych:

Aplikacja eWniosekPlus podczas wprowadzania danych w zakresie wskazania rodzaju nawozu, daty i godziny rozpoczęcia oraz zakończenia wymieszania obornika przeprowadza sprawdzenia:

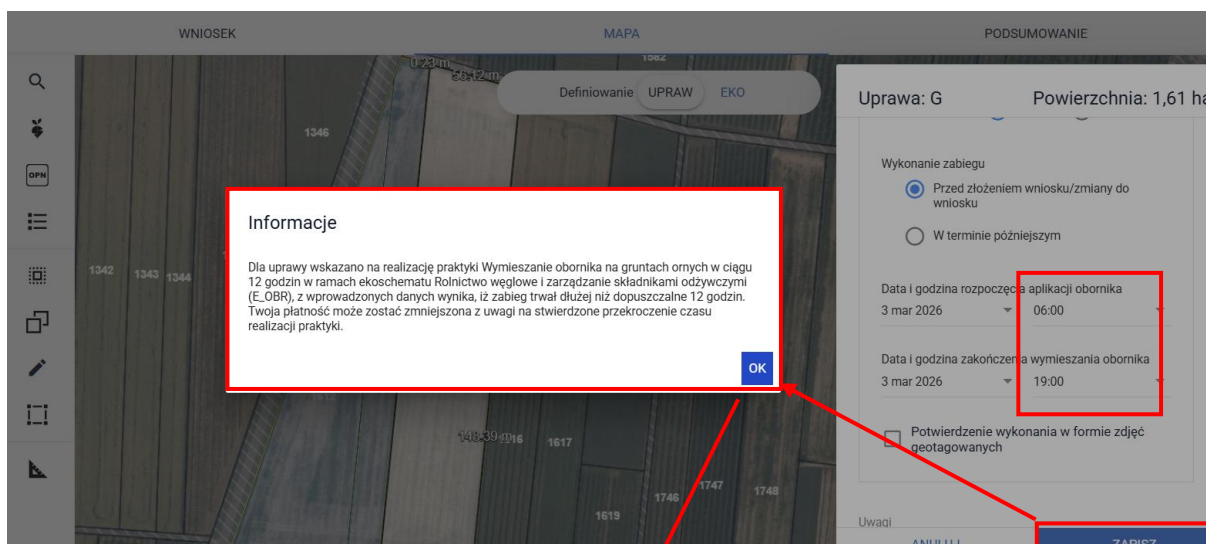
❖ Czy data rozpoczęcia zabiegu wymieszania obornika jest późniejsza niż data wykonania zabiegu.

W takim przypadku, aplikacja eWniosekPlus zgłosi błąd blokujący możliwość zapisania danych działki rolnej z nieprawidłowymi datami. W celu poprawy, należy zamknąć błąd blokujący i dokonać zmiany danych w zakresie daty rozpoczęcia aplikacji obornika i zakończenia wymieszania obornika.



❖ Czy realizacja wymogu dla praktyki trwała dłużej niż 12 godzin.

W przypadku przekroczenia wskazanego czasu 12 godzin, aplikacja eWniosekPlus zgłosi błąd informacyjny. Należy zwrócić szczególną uwagę na wprowadzone godziny realizacji praktyki, ponieważ w przypadku przekroczenia 12 godzin na realizację, zastosowane mogą być kary administracyjne z tytułu przekroczenia terminu dla E_OBR. W tym wypadku aplikacja nie generuje błędu blokującego lecz komunikat informacyjny, którego zamknięcie poprzez użycie OK spowoduje zapisanie danych uprawy. Niemniej jednak, dla takiej sytuacji wygenerowany zostanie dodatkowo błąd kontroli kompletności lecz nie stanowi on błędu blokującego, który uniemożliwiłby wysłanie wniosku.



W ramach uprawy G zgłoszono wnioskowanie o płatność do ekoschematu E_OBR, jednak wskazano, iż pomiędzy Datą i godziną rozpoczęcia aplikacji obornika, a Datą i godziną zakończenia wymieszania obornika, minęło więcej niż dopuszczalne 12 godzin.

❖ **Czy wskazano rodzaj zastosowanego nawozu w sytuacji jeśli praktyka została wykonana przed złożeniem wniosku/zmiany do wniosku**

Na podstawie wypełnionych danych po wysłaniu wniosku, dane w zakresie praktyki będą dostępne w formie elektronicznej wniosku jak również po wydruku wniosku w formie oświadczenia o *wykonaniu wymogu dla praktyki Wymieszanie obornika na gruntach ornych w ciągu 12 godzin od jego aplikacji*. **Wypełnienie danych na działce rolnej zastępuje złożenie oświadczenia w formie papierowej.**

Imię i nazwisko rolnika / nazwa pełna rolnika
Numer identyfikacyjny rolnika

Numer dokumentu

Znak sprawy

OŚWIADCZENIE o wykonaniu wymogu dla praktyki Wymieszanie obornika na gruntach ornych w ciągu 12 godzin od jego aplikacji

Oświadczam, że na niżej wymienionych działkach referencyjnych zadeklarowanych przeze mnie we *Wniosku o przyznanie płatności na rok 2026* został wykonany zabieg wymieszania obornika lub pomiotu ptasiego lub produktu pofermentacyjnego na gruntach ornych w ciągu 12 godzin od jego aplikacji.

Lp.	Pełny teryt działki referencyjnej	Oznaczenie zadeklarowanej powierzchni wskazanej we wniosku	Wielkość zadeklarowanej powierzchni wskazanej we wniosku objętej praktyką (ha)	Data i godzina rozpoczęcia aplikacji nawozu (dd-mm-rrrr; gg:mm)	Data i godzina zakończenia wymieszania nawozu (dd-mm-rrrr; gg:mm)	Rodzaj zastosowanego nawozu	Posiadam dokumenty potwierdzające nabycie nawozu (Tak/Nie)
1	061203_2.0008.1614	G	1.61	03-03-2026 06:00	03-03-2026 16:00	Obornik	NIE

Oświadczam, że znane mi są skutki składania fałszywych oświadczeń, wynikające z art. 297 §1 i §2 Kodeksu karnego (Dz. U. z 2025 r. poz. 383).

Dodatkowo, podczas wydruku wniosku generowany jest załącznik „Dane szczegółowe upraw w zakresie praktyk realizowanych w ramach ekoschematu Rolnictwo węglowe” ze wskazaniem na działki, na których zrealizowano praktykę E_OBR.

Dane szczegółowe upraw w zakresie praktyk realizowanych w ramach ekoschematu Rolnictwo węglowe

Oznaczenie	Rosлина uprawna	E.OPN – wariant nawożenia	E.PN – termin nawożenia	E.PN – rodzaj nawozu	E.PN – potwierdz. nabycia nawozu	E.OBR - termin nawożenia	E.OBR - rodzaj nawozu	E.OBR – potwierdz. nabycia nawozu	E.MPW – wsiewki	E.MPW – międzyplony
G	zito ozime					Wiosna	Obornik			

6.2.10. (E_PN) Stosowanie płynnych nawozów naturalnych innymi metodami niż rozbrygowo

Rolnik od kampanii 2025 nie składa oświadczenia (w formie papierowej) o wykonaniu wymogu dla praktyki stosowanie nawozów naturalnych płynnych innymi metodami niż rozbrygowo. Dane odnośnie realizacji praktyki rolnik będzie uzupełniać w ramach danej działki rolnej wskazując: rodzaj zastosowanego nawozu, termin nawożenia, datę aplikacji. Rolnik może również zaznaczyć potwierdzenie realizacji wykonania praktyki w formie zdjęć geotagowanych a także posiadania dokumentów w kontekście nabycia nawozu jeśli nie pochodzi on z jego gospodarstwa.

WNIOSEK MAPA PODSUMOWANIE

Definiowanie UPRAW EKO

Uprawa: G Powierzchnia: 1,61 ha

Ekoschemat PN

Rodzaj zastosowanego nawozu
Wybierz

Posiadam dokumenty potwierdzające nabycie nawozu

Termin nawożenia Wiosna Jesień

Wykonanie zabiegu
 Przed złożeniem wniosku/zmiany do wniosku
 W terminie późniejszym

ANULUJ ZAPISZ

Ekoschemat PN

Rodzaj zastosowanego nawozu

Produkt pofermentacyjny

Nawóz naturalny płynny

Termin nawożenia Wiosna Jesień

Wykonanie zabiegu

Przed złożeniem wniosku/zmiany do wniosku

W terminie późniejszym

ANULUJ
ZAPISZ

Uzupełnienie danych w zakresie Ekoschematu PN przebiega analogicznie jak w przypadku E_OBR, które opisano w poprzednim podrozdziale. Zmiana odnosi się tylko do rodzaju zastosowanego nawozu gdzie do wyboru jest: produkt pofermentacyjny i nawóz naturalny płynny oraz pola gdzie należy uzupełnić pojedynczą datę aplikacji bez podziału na jej rozpoczęcie oraz zakończenie. Nie uzupełnia się również godziny wykonania zabiegu.

Produkt pofermentacyjny ▼

Posiadam dokumenty potwierdzające nabycie nawozu

Termin nawożenia Wiosna Jesień

Wykonanie zabiegu

Przed złożeniem wniosku/zmiany do wniosku

W terminie późniejszym

Data aplikacji

Wybierz datę ▼

Potwierdzenie wykonania w formie zdjęć geotagowanych

ANULUJ
ZAPISZ

Na podstawie wypełnionych danych po wysłaniu wniosku, dane w zakresie praktyki będą dostępne w formie elektronicznej wniosku wraz z dedykowanym i uzupełnionym oświadczeniem o wykonaniu wymogu dla praktyki stosowanie nawozów naturalnych płynnych innymi metodami niż rozbryzgowo. Wypełnienie danych na działce rolnej zastępuje złożenie oświadczenia w formie papierowej.

Imię i nazwisko rolnika / nazwa pełna rolnika
Numer identyfikacyjny rolnika

Numer dokumentu

Znak sprawy

OŚWIADCZENIE o wykonaniu wymogu dla praktyki Stosowanie nawozów naturalnych płynnych innymi metodami niż rozbryzgowo

Oświadczam, że na niżej wymienionych działkach referencyjnych zadeklarowanych przeze mnie we *Wniosku o przyznanie płatności na rok 2026* został wykonany zabieg stosowania nawozów naturalnych płynnych lub produktu pofermentacyjnego innymi metodami niż rozbryzgowo na gruntach ornych i trwałych użytkach zielonych.

Lp.	Pełny teryt działki referencyjnej	Oznaczenie zadeklarowanej powierzchni wskazanej we wniosku	Wielkość zadeklarowanej powierzchni wskazanej we wniosku objętej praktyką (ha)	Data aplikacji (dd-mm-rrrr)	Rodzaj zastosowanego nawozu	Posiadam dokumenty potwierdzające nabycie nawozu (Tak/Nie)
1	061203_2.0008.1614	G	1.61	02-03-2026	Produkt pofermentacyjny	NIE

Oświadczam, że znane mi są skutki składania fałszywych oświadczeń, wynikające z art. 297 §1 i §2 Kodeksu karnego (Dz. U. z 2025 r. poz. 383).

Dodatkowo, podczas wydruku wniosku generowany jest załącznik „Dane szczegółowe upraw w zakresie praktyk realizowanych w ramach ekoschematu Rolnictwo węglowe” ze wskazaniem na działki, na których zrealizowano praktykę E_PN.

Dane szczegółowe upraw w zakresie praktyk realizowanych w ramach ekoschematu Rolnictwo węglowe										
Oznaczenie	Roślina uprawna	E_OPN - wariant nawożenia	E_PN - termin nawożenia	E_PN - rodzaj nawozu	E_PN - potwierdz. nabycia nawozu	E_OBR - termin nawożenia	E_OBR - rodzaj nawozu	E_OBR - potwierdz. nabycia nawozu	E_MPW - wsiewki	E_MPW - międzyplony
G	żyto ozime		Wiosna	Produkt pofermentacyjny						

6.3. Ekoschemat Rolnictwo węglowe i zarządzanie składnikami odżywczymi

Chcąc realizować ekoschemat Rolnictwo węglowe należy wziąć pod uwagę, że warunkiem przystąpienia do niego jest uzyskanie minimalnej liczby punktów, która stanowi równowartość punktów, które rolnik otrzymałby w sytuacji realizacji na co najmniej 25 % powierzchni użytków rolnych najwyższej punktowanej praktyki.

System punktowy dla poszczególnych praktyk w kampanii 2026 przedstawia się następująco:

Lp.	Praktyki w ramach ekoschematu Rolnictwo węglowe i zarządzanie składnikami odżywczymi	Liczba pkt
1	(E_EKSTUZ) Ekstensywne użytkowanie TUZ z obsadą zwierząt	5
2	(E_MPW) Międzyplony ozime/wsiewki śródplonowe	5
3a	(E_OPN) Opracowanie i przestrzeganie planu nawożenia - wariant podstawowy	1
3b	(E_OPN) Opracowanie i przestrzeganie planu nawożenia - wariant z wapnowaniem	3
4	(E_ZSU) Zróżnicowana struktura upraw	3
5	(E_OBR) Wymieszanie obornika z glebą na gruntach ornych w ciągu 12 godzin	2
6	(E_PN) Stosowanie płynnych nawozów naturalnych innymi metodami niż rozbryzgowo	3
7	(E_USU) Uproszczone systemy uprawy	3
8	(E_WSG) Wymieszanie słomy z glebą	1

Przykładowo:

Gospodarstwo o powierzchni 22 ha UR – minimalna liczba punktów do realizacji 27,5 pkt
(25% * 22 * 5 pkt = 27,5 pkt)

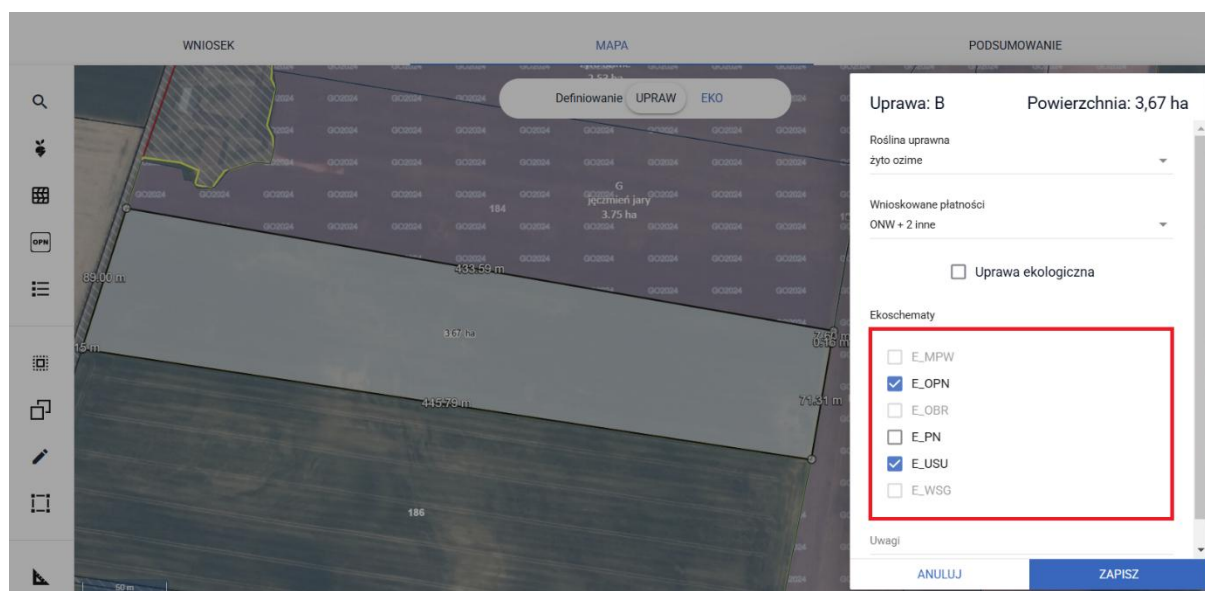
Wypełnienie tego minimum rolnik może zrealizować dowolną liczbą praktyk.

6.3.1. Wykluczanie praktyk

Należy mieć również na uwadze, że niektóre praktyki i ekoschematy można deklarować równocześnie na tej samej uprawie (na tej samej powierzchni), natomiast niektóre wzajemnie się wykluczają, zatem ich realizacja na tej samej powierzchni zadeklarowanej do interwencji (płatności) nie jest możliwa.

Blokada możliwości wnioskowania (na mapie, w oknie edycji uprawy) o wzajemnie wykluczające się na tej samej powierzchni praktyki została zapewniona po stronie aplikacji.

W momencie zaznaczenia jednej z praktyk, eWniosekPlus umożliwi wybór tylko tych praktyk, o które można wnioskować na tej samej powierzchni, a checkbox'y odnoszące się do praktyk wykluczających się z wcześniej wybranym/wybranymi są nieaktywne.



6.3.1.1. Wykluczenie praktyki: 'E_ZSU Zróżnicowana struktura upraw' z praktyką: 'E_WSG wymieszanie słomy z glebą'

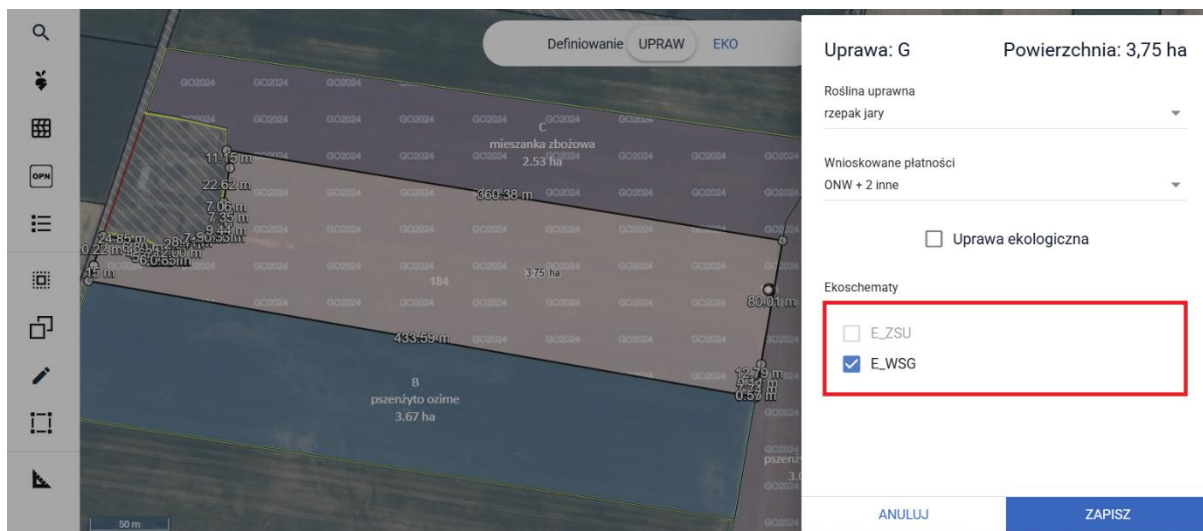
W przypadku deklaracji do płatności praktyki: **E_ZSU Zróżnicowana struktura upraw**, należy mieć na uwadze dodatkowy warunek w odniesieniu do uprawy **rzepaku** tj. słomę po jego zbiorze w plonie głównym należy rozdrobnić i wymieszać z glebą lub przyorać. Ponadto, zważywszy na fakt, że przyoranie słomy staje się wymogiem dla powierzchni, na których uprawiany jest rzepak (w ramach praktyki **E_ZSU Zróżnicowana struktura upraw**), konieczne jest wykluczenie powierzchni pod tą uprawą z możliwości kwalifikowania jej w ramach praktyki: **E_WSG wymieszanie słomy z glebą**.

Rozwiązanie to ma na celu uniknięcie ryzyka podwójnego finansowania.

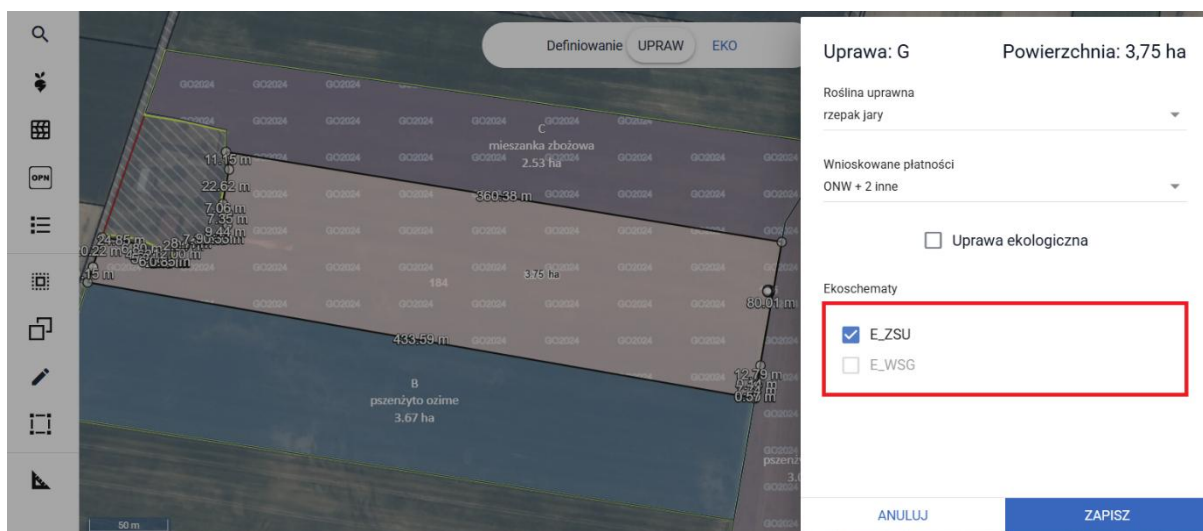
UWAGA: Od kampanii 2025, w ramach uzyskania płatności do praktyki: Zróżnicowana struktura upraw (E_ZSU), oprócz zaznaczenia wnioskowania w zakładce: WNIOSEK, należy również na działkach rolnych zaznaczyć ekoschemat: E_ZSU.

Mając na uwadze powyższe, w przypadku próby zadeklarowania na działce rolnej rośliny: rzepak jary lub rzepak ozimy do praktyki: E_WSG wymieszanie słomy z glebą oraz E_ZSU Zróżnicowana struktura upraw, aplikacja uniemożliwia zaznaczenie jednocześnie dwóch wskazanych praktyk.

Przy wyborze w pierwszej kolejności praktyki: E_WSG wymieszanie słomy z glebą, nieaktywny jest checkbox dla praktyki: E_ZSU Zróżnicowana struktura upraw.



Natomiast w przypadku, gdy zostanie zaznaczona praktyka: E_ZSU Zróżnicowana struktura upraw, aplikacja uniemożliwi zaznaczenie praktyki: E_WSG wymieszanie słomy z glebą.



6.3.2. Wyniki kontroli punktów w ekoschemacie Rolnictwo Węglowe (PODSUMOWANIE)

Wyniki kontroli (uzyskana ilość punktów) - dla Ekoschematu Rolnictwo Węglowe w zakresie minimalnej wymaganej liczby punktów jak również liczby punktów wynikającej z realizacji praktyk na poszczególnych uprawach/działkach prezentowane są w sekcji: Ekoschemat Rolnictwo Węglowe dostępne zarówno w zakładce: **WNIOSEK**:

☰ Kreator wniosku o płatności 2026 📄 🖨️ 1 ⚠️ 4 🔔 ? 🌐

WNIOSEK MAPA PODSUMOWANIE

Płatności	Liczba płatności: 4
Rolnik aktywny zawodowo	▼
Działki referencyjne <small>Całkowita powierzchnia kwalifikowalna do płatności PWD: 19,97 ha</small>	Liczba działek: 5
Powierzchnie deklарowane (Działki rolne)	Liczba działek: 11
Ekoschemat Rolnictwo Węglowe	▼
Spółdzielnie	▼
Warunkowość społeczna	▼

jak również w zakładce: **PODSUMOWANIE**.

☰ Kreator wniosku o płatności 2026 📄 🖨️ 1 ⚠️ 4 🔔 ? 🌐

WNIOSEK MAPA PODSUMOWANIE

Producent	Numer identyfikacyjny:
Płatności	Liczba płatności: 4
Rolnik aktywny zawodowo	▼
Działki referencyjne <small>Całkowita powierzchnia kwalifikowalna do płatności PWD: 19,97 ha</small>	Liczba działek: 5
Powierzchnie deklарowane (Działki rolne)	Liczba działek: 11
Ekoschemat Rolnictwo Węglowe	▼
Podsumowanie powierzchni	▼

W przypadku wniosku już wysłanego, również w jego przeglądzie powyższe informacje są prezentowane.

Należy mieć na uwadze, że prezentowane w aplikacji wyliczenia mają jedynie charakter wstępny i w toku prowadzonych późniejszych postępowań liczba uzyskanych punktów może ulec zmianie, np. na podstawie wyników kontroli na miejscu.

☰ Kreator wniosku o płatności 2026 📄 🖨️ ⚠️ 🔔 ? 🌐

WNIOSEK MAPA PODSUMOWANIE

Ekoschemat Rolnictwo Węglowe ^

Niniejsze wyliczenia mają jedynie charakter wstępny. Dane zdefiniowane we wniosku będą weryfikowane na etapie prowadzonego postępowania administracyjnego, uwzględniającego wyniki wszystkich obowiązkowych kontroli, które mogą mieć wpływ na poniższe wyliczenia.

Wyniki kontroli (wstępna liczba punktów) - dla ekoschematu rolnictwo węglowe

Minimalna wymagana liczba punktów dla ekoschematu rolnictwo węglowe	24,82
Wstępna liczba punktów w ramach ekoschematu rolnictwo węglowe	37,10

6.3.3. Praktyka (E_ZSU) Zróżnicowana struktura upraw

UWAGA: Od kampanii 2025 w zakresie wnioskowania o przyznanie płatności do praktyki: Zróżnicowana struktura upraw (E_ZSU) rolnik zaznacza na pierwszej stronie checkbox: Zróżnicowana struktura upraw

WNIOSEK	MAPA	PODSUMOWANIE
<input checked="" type="checkbox"/> Schematy na rzecz klimatu, środowiska i dobrostanu zwierząt (ekoschematy)		
<input type="checkbox"/> Obszary z roślinami miododajnymi (E_MIOD)		
<input checked="" type="checkbox"/> Rolnictwo węgłowe i zarządzanie składnikami odżywczymi		
<input type="checkbox"/> Ekstensywne użytkowanie TUZ z obsadą zwierząt (E_EKSTUZ)		
<input type="checkbox"/> Międzyplony ozime/wsiewki śródplonowe (E_MPW)		
<input type="checkbox"/> Opracowanie i przestrzeganie planu nawożenia (E_OPN)		
<input checked="" type="checkbox"/> Zróżnicowana struktura upraw (E_ZSU)		

oraz na działce rolnej w sekcji: Ekoschematy zaznacza ekoschemat: E_ZSU.

Uprawa: A Powierzchnia: 10,89 ha

Roślina uprawna: Aksamitka

Wnioskowane płatności: PWD

Uprawa ekologiczna

Ekoschematy

E_MPW

E_OPN

E_ZSU

E_OBR

E_PN

E_USU

E_NPM

ANULUJ ZAPISZ

Dodatkowo aplikacja w ramach wnioskowania praktyki: Zróżnicowana struktura upraw, zgłasza błędy kompletności w przypadku, gdy:

- ❖ zgłoszono wnioskowanie w ramach ekoschematu Zróżnicowana struktura upraw, jednak nie zadeklarowano żadnej uprawy zgłoszonej do tego ekoschematu

Kreator wniosku o płatności 2026

WNIOSEK MAPA

Płatności

Rolnik aktywny zawodowo

Błędy Liczba błędów: 2

We wniosku zgłoszono wnioskowanie w ramach ekoschematu Zróżnicowana struktura upraw, jednak nie zadeklarowano żadnej uprawy zgłoszonej do tego ekoschematu.

- ❖ zgłoszono wnioskowanie w ramach ekoschematu Zróżnicowana struktura upraw i jednocześnie istnieją uprawy, dla których nie zaznaczono wnioskowania o ekoschemat E_ZSU

Kreator wniosku o płatności 2026

WNIOSEK MAPA

Płatności

Rolnik aktywny zawodowo

Błędy Liczba błędów: 2

We wniosku zgłoszono wnioskowanie w ramach ekoschematu Zróżnicowana struktura upraw i jednocześnie istnieją uprawy C, D, A, F, G, dla których nie zaznaczono wnioskowania o ekoschemat E_ZSU.

Sekcja dotycząca **wyników kontroli w zakresie praktyki: Zróżnicowana struktura upraw** prezentowana jest w aplikacji niezależnie od jej deklaracji pod warunkiem, że zaznaczano główny ekoschemat: Rolnictwo węgłowe. Zatem jeśli rolnik zadeklaruje uprawy do płatności i zawnioskuje do nich o pozostałe praktyki

w ramach ekoschematu: Rolnictwo węgłowe, może również na podstawie wstępnych wyliczeń aplikacji, która zaprezentuje wynik weryfikacji poszczególnych warunków, zdecydować o zadeklarowaniu do płatności praktyki: **Zróżnicowana struktura upraw**. Należy jednak pamiętać, że na danej działce rolnej rolnik może wnioskować równocześnie maksymalnie o dwa ekoschematy/praktyki.

WNIOSEK	MAPA	PODSUMOWANIE
Ekoschemat Rolnictwo Węgłowe		
Niniejsze wyliczenia mają jedynie charakter wstępny. Dane zdefiniowane we wniosku będą weryfikowane na etapie prowadzonego postępowania administracyjnego, uwzględniającego wyniki wszystkich obowiązkowych kontroli, które mogą mieć wpływ na poniższe wyliczenia.		
Wyniki kontroli (wstępna liczba punktów) - dla ekoschematu rolnictwo węgłowe		
Minimalna wymagana liczba punktów dla ekoschematu rolnictwo węgłowe		14,95
Wstępna liczba punktów w ramach ekoschematu rolnictwo węgłowe		45,32
Wyniki kontroli w zakresie praktyki: Zróżnicowana struktura upraw		
Czy spełnione wymagania w ramach praktyki: Zróżnicowana struktura upraw		TAK
Łączna powierzchnia gruntów ornych		11,96

WNIOSEK	MAPA	PODSUMOWANIE
<input checked="" type="checkbox"/> Schematy na rzecz klimatu, środowiska i dobrostanu zwierząt (ekoschematy)		
<input type="checkbox"/> Obszary z roślinami miododajnymi (E_MIOD)		
<input checked="" type="checkbox"/> Rolnictwo węgłowe i zarządzanie składnikami odżywczymi		
<input type="checkbox"/> Ekstensywne użytkowanie TUZ z obsadą zwierząt (E_EKSTUZ)		
<input checked="" type="checkbox"/> Międzyplony ozime/wsiewki śródplonowe (E_MPW)		
<input type="checkbox"/> Opracowanie i przestrzeganie planu nawożenia (E_OPN)		
<input type="checkbox"/> Zróżnicowana struktura upraw (E_ZSU)		
<input checked="" type="checkbox"/> Wymieszanie obornika z glebą na gruntach ornych w ciągu 12 godzin (E_OBR)		
<input type="checkbox"/> Stosowanie płynnych nawozów naturalnych innymi metodami niż rozbryzgowo (E_PN)		
<input type="checkbox"/> Uprozczone systemy uprawy (E_USU)		
<input type="checkbox"/> Wymieszanie słomy z glebą (E_WSG)		

Brak wnioskowania o praktykę ZSU przy jednoczesnym wnioskowaniu o inne praktyki w ramach Rolnictwa węgłowego

Aplikacja mimo braku wnioskowania o praktykę: **Zróżnicowana struktura upraw** wykonuje wstępne wyliczenia w zakresie spełnienia poszczególnych warunków. Na poniższym przykładzie wszystkie warunki zostały spełnione co przekłada się na globalny wynik spełnienia wymagań w ramach praktyki Zróżnicowana struktura upraw. Na tej podstawie rolnik może podjąć decyzję czy zawniekskować o praktykę Zróżnicowana struktura upraw. Dopóki praktyka ta nie zostanie zaznaczona przez rolnika w zakładce: **WNIOSEK**, aplikacja mimo spełniania wszystkich wymaganych warunków nie zlicza punktów wynikających ze spełniania wymagań w ramach praktyki: Zróżnicowana struktura upraw do liczby punktów uzyskanych w ramach wykonania innych praktyk w ramach ekoschematu Rolnictwo węgłowe.

WNIOSEK	MAPA	PODSUMOWANIE
Ekoschemat Rolnictwo Węgłowe		
Niniejsze wyliczenia mają jedynie charakter wstępny. Dane zdefiniowane we wniosku będą weryfikowane na etapie prowadzonego postępowania administracyjnego, uwzględniającego wyniki wszystkich obowiązkowych kontroli, które mogą mieć wpływ na poniższe wyliczenia.		
Wyniki kontroli (wstępna liczba punktów) - dla ekoschematu rolnictwo węgłowe		
Minimalna wymagana liczba punktów dla ekoschematu rolnictwo węgłowe		14,95
Wstępna liczba punktów w ramach ekoschematu rolnictwo węgłowe		3,36
Wyniki kontroli w zakresie praktyki: Zróżnicowana struktura upraw		
Czy spełnione wymagania w ramach praktyki: Zróżnicowana struktura upraw		TAK
Łączna powierzchnia gruntów ornych		11,96

	Nazwa	Powierzchnia	Procent
Uprawa główna 1	Kukurydza	5,57 ha	46,57 %
Uprawa główna 2	Lubin	2,53 ha	21,15 %
Uprawa główna 3	Pszemica ozima	1,66 ha	13,88 %
Pozostałe uprawy		2,20 ha	18,39 %

Punkty wynikające z realizacji praktyki ZSU nie są doliczane do liczby punktów w ramach ekoschematu Rolnictwo węgłowe

Czy procent uprawy głównej <= 65%	TAK
Procent uprawy głównej	46,57
Czy procent trzeciej oraz pozostałych upraw >= 10%	TAK
Procent trzeciej oraz pozostałych upraw	32,27
Czy procent upraw z pozytywnym wpływem na bilans gleby >= 20%	TAK
Procent upraw z pozytywnym wpływem na bilans gleby	21,15
Czy procent upraw z negatywnym wpływem na bilans gleby <= 30%	TAK
Procent upraw z negatywnym wpływem na bilans gleby	0,84
Czy procent zbóż <= 65%	TAK
Procent zbóż	31,44

Dla powyższej sytuacji wygenerowany zostanie również błąd kompletności:

We wniosku zgłoszono wnioskowanie w ramach ekoschematu Rolnictwo węglowe i zarządzanie składnikami odżywczymi, jednak na podstawie danych zadeklarowanych do ekoschematu Rolnictwo węglowe nie uzyskano minimalnej liczby wymaganych punktów. Szczegółowe wyliczenia w tym zakresie ujęto w ramach panelu "Ekoschemat Rolnictwo Węglowe".

Jeśli rolnik zaznaczy w zakładce: WNIOSEK praktykę: **(E_ZSU) Zróżnicowana struktura upraw**,

WNIOSEK	MAPA	PODSUMOWANIE
<input checked="" type="checkbox"/> Schematy na rzecz klimatu, środowiska i dobrostanu zwierząt (ekoschematy)		
<input type="checkbox"/> Obszary z roślinami miododajnymi (E_MIOD)		
<input checked="" type="checkbox"/> Rolnictwo węglowe i zarządzanie składnikami odżywczymi		
<input type="checkbox"/> Ekstensywne użytkowanie TUZ z obsadą zwierząt (E_EKSTUZ)		
<input checked="" type="checkbox"/> Międzyplony ozime/wsiewki śródplonowe (E_MPW)		
<input type="checkbox"/> Opracowanie i przestrzeganie planu nawożenia (E_OPN)		
<input checked="" type="checkbox"/> Zróżnicowana struktura upraw (E_ZSU)		
<input checked="" type="checkbox"/> Wymieszanie obornika z glebą na gruntach ornych w ciągu 12 godzin (E_OBR)		
<input type="checkbox"/> Stosowanie płynnych nawozów naturalnych innymi metodami niż robryzgowo (E_PN)		
<input type="checkbox"/> Uprozczone systemy uprawy (E_USU)		
<input type="checkbox"/> Wymieszanie słomy z glebą (E_WSG)		

aplikacja doda do sumarycznej liczby punktów wynikających z realizacji praktyk w ramach Rolnictwa węglowego te, które rolnik uzyskał z deklaracji praktyki: Zróżnicowana struktura upraw (przemnoży powierzchnię gruntów ornych * 3 pkt) **na działkach rolnych zgłoszonych do płatności do tej praktyki.**

Lp.	Praktyki w ramach ekoschematu Rolnictwo węglowe i zarządzanie składnikami odżywczymi	Liczba pkt
4	(E_ZSU) Zróżnicowana struktura upraw	3

Pozostałe ekoschematy tj.:

- ❖ (E_MIOD) Obszary z roślinami miododajnymi,
- ❖ (E_IPR) Prowadzenie produkcji roślinnej w systemie Integrowanej Produkcji Roślin,
- ❖ (E_BU) Biologiczna ochrona upraw,
- ❖ (E_RET) Retencjonowanie wody na trwałych użytkach zielonych,
- ❖ (E_GWP) Grunty wyłączone z produkcji
- ❖ (E_MSEiK) Materiał siewny kategorii elitarny lub materiał siewny kategorii kwalifikowany nie podlegają systemowi punktowania.

WNIOSEK		MAPA		PODSUMOWANIE	
Ekoschemat Rolnictwo Węglowe					
Niniejsze wyliczenia mają jedynie charakter wstępny. Dane zdefiniowane we wniosku będą weryfikowane na etapie prowadzonego postępowania administracyjnego, uwzględniającego wyniki wszystkich obowiązkowych kontroli, które mogą mieć wpływ na poniższe wyliczenia.					
Wyniki kontroli (wstępna liczba punktów) - dla ekoschematu rolnictwo węglowe					
Minimalna wymagana liczba punktów dla ekoschematu rolnictwo węglowe				14,95	
Wstępna liczba punktów w ramach ekoschematu rolnictwo węglowe				39,24	
Wyniki kontroli w zakresie praktyki: Zróżnicowana struktura upraw					
Czy spełnione wymagania w ramach praktyki: Zróżnicowana struktura upraw				TAK	
Łączna powierzchnia upraw				11,96	
	Nazwa	Powierzchnia	Procent		
Uprawa główna 1	Kukurydza	5,57 ha	46,57 %		
Uprawa główna 2	Lubin	2,53 ha	21,15 %		
Uprawa główna 3	Pszonica ozima	1,66 ha	13,88 %		
Pozostałe uprawy		2,20 ha	18,39 %		
<div style="border: 1px solid red; padding: 5px; margin: 5px 0;"> Punkty wynikające z realizacji praktyki ZSU zostały doliczane do liczby punktów w ramach ekoschematu Rolnictwo węglowe w zakresie deklaracji na działce rolnej </div>					
Czy procent uprawy głównej <= 65%				TAK	
Procent uprawy głównej				46,57	
Czy procent trzeciej oraz pozostałych upraw >= 10%				TAK	
Procent trzeciej oraz pozostałych upraw				32,27	
Czy procent upraw z pozytywnym wpływem na bilans gleby >= 20%				TAK	
Procent upraw z pozytywnym wpływem na bilans gleby				21,15	
Czy procent upraw z negatywnym wpływem na bilans gleby <= 30%				TAK	
Procent upraw z negatywnym wpływem na bilans gleby				0,84	
Czy procent zbóż <= 65%				TAK	
Procent zbóż				31,44	

Aplikacja sprawdza, czy zdefiniowano procentowy udział upraw z pozytywnym wpływem na bilans gleby w ramach upraw głównych.

W przypadku praktyki: **(E_ZSU) Zróżnicowana struktura upraw**, na potrzeby weryfikacji warunku **3 różnych upraw**, za odrębną uprawę uznaje się:

- ✓ rodzaj w klasyfikacji botanicznej upraw
- ✓ formę jarą i ozimą tego samego rodzaju
- ✓ gatunek z rodzin kapustowatych (Brassicaceae), psiankowatych (Solanaceae) i dyniowatych (Cucurbitaceae)
- ✓ grunt ugorowany
- ✓ trawy lub inne pastewne rośliny zielne, tj. wszystkie rośliny zielne pastewne rosnące tradycyjnie na naturalnych pastwiskach lub łąkach lub których nasiona są zazwyczaj zawarte w mieszankach nasion wysiewanych na pastwiskach lub łąkach

Za zboża, których udział w strukturze zasiewów nie powinien przekraczać 65% uznaje się:

- ✓ gatunki roślin wskazane w wykazie nr 2 załącznika nr 5 *Rozporządzenia Ministra i Rozwoju Wsi w sprawie szczegółowych warunków i szczegółowego trybu przyznawania i wypłaty płatności w ramach schematów na rzecz klimatu i środowiska w ramach Planu Strategicznego dla wspólnej polityki rolnej na lata 2023-2027*

Za rośliny mające pozytywny wpływ na bilans glebowej materii organicznej, uznaje się:

- ✓ gatunki roślin wskazane w wykazie nr 1 do załącznika nr 5 *Rozporządzenia Ministra i Rozwoju Wsi w sprawie szczegółowych warunków i szczegółowego trybu przyznawania i wypłaty płatności w ramach schematów na rzecz klimatu i środowiska w ramach Planu Strategicznego dla wspólnej polityki rolnej na lata 2023-2027*

Za rośliny mające negatywny wpływ na bilans glebowej materii organicznej, uznaje się:

- ✓ gatunki roślin wskazane w wykazie nr 3 załącznika nr 5 *Rozporządzenia Ministra i Rozwoju Wsi w sprawie szczegółowych warunków i szczegółowego trybu przyznawania i wypłaty płatności w ramach schematów na rzecz klimatu i środowiska w ramach Planu Strategicznego dla wspólnej polityki rolnej na lata 2023-2027*

W sytuacji, gdy rolnik nie wnieskuje o praktyki w ramach ekoschematu Rolnictwo węglowe

Kreator wniosku o płatności 2026

WNIOSEK MAPA PODSUMOWANIE

Płatności do ekoschematów

- Schematy na rzecz klimatu, środowiska i dobrostanu zwierząt (ekoschematy)
- Obszary z roślinami miododajnymi (E_MIOD)
- Rolnictwo węglowe i zarządzanie składnikami odżywczymi
- Prowadzenie produkcji roślinnej w systemie Integrowanej Produkcji Roślin (E_IPR)
- Biologiczna uprawa

panel Ekoschemat Rolnictwo węglowe nie jest prezentowany.

Kreator wniosku o płatności 2026

WNIOSEK MAPA PODSUMOWANIE

Płatności	Liczba płatności: 3
Rolnik aktywny zawodowo	
Działki referencyjne <small>Całkowita powierzchnia kwalifikowalna do płatności PWD: 19,97 ha</small>	Liczba działek: 5
Powierzchnie deklarywane (Działki rolne)	Liczba działek: 11
Spółdzielnie	
Warunkowość społeczna	
Załączniki	
Rozbieżności	
Zgody i zobowiązania (uzupełnij zgody)	

6.4. Podsumowanie deklaracji ekoschematów

W ramach poszczególnych ekoschematów prezentowane jest w zakładce: PODSUMOWANIE w sekcji: Podsumowanie powierzchni.

Kreator wniosku o płatności 2026

WNIOSEK MAPA PODSUMOWANIE

Producent	Numer identyfikacyjny: [redacted]
Płatności	Liczba płatności: 5
Rolnik aktywny zawodowo	
Działki referencyjne <small>Całkowita powierzchnia kwalifikowalna do płatności PWD: 19,97 ha</small>	Liczba działek: 5
Powierzchnie deklarywane (Działki rolne)	Liczba działek: 11
Ekoschemat Rolnictwo Węglowe	
Podsumowanie powierzchni	
Spółdzielnie	
Warunkowość społeczna	
Załączniki	

WNIOSEK		MAPA	PODSUMOWANIE
Powierzchnie deklarowane do ekoschematów powierzchniowych			
	Nazwa płatności do ekoschematu	Wariant	Łączna powierzchnia deklarowana
	Międzyplon ozimy/Wsiewki śródplonowe	Międzyplon ozimy	8,62 ha
Lista upraw dla danego ekoschematu			
	Nazwa uprawy	Oznaczenie	Powierzchnia
	kukurydza na ziarno	B	8,62 ha
	Uprozczone systemy uprawy		1,44 ha
Lista upraw dla danego ekoschematu			
	Nazwa uprawy	Oznaczenie	Powierzchnia
	pszenica zwyczajna ozima	G	1,44 ha
Ekoschematy – podsumowanie gospodarstwa			
	Łączna powierzchnia zgłoszona do ekoschematów		10,06 ha

6.5. Dołączenie załączników do niektórych ekoschematów/praktyk

W toku prowadzonego postępowania, realizacja niektórych ekoschematów/praktyk może wiązać się z koniecznością dołączenia określonych załączników:

- dla ekoschematu:

Biologiczna uprawa – skan dokumentu potwierdzający zakup mikrobiologicznego środka ochrony roślin lub nawozowego produktu mikrobiologicznego (faktura imienna) oraz wykaz realizacji zastosowania mikrobiologicznego środka ochrony roślin lub nawozowego produktu mikrobiologicznego (rejestr zabiegów agrotechnicznych lub dokumenty zawierające takie informacje) ze wskazaniem na jakiej powierzchni, w jakiej dawce oraz na której działce zastosowany został środek ochrony roślin, zgodnie z etykietą środka ochrony roślin.

Skany należy dołączyć poprzez sekcję Załączniki, wybierając odpowiedni typ załącznika:

Z0364 - Skan dowodu zakupu mikrobiologicznego środka ochrony roślin,

Z0365 - Skan dowodu zakupu nawozowego produktu mikrobiologicznego,

Z0366 - Wykaz realizacji zastosowania mikrobiologicznego środka ochrony roślin,

Z0367 - Wykaz realizacji zastosowania nawozowego produktu mikrobiologicznego.

Wskazane wyżej załączniki można dołączyć również poprzez funkcjonalność Dokumentów

Uzupełniających (po terminie składania wniosków jednak nie później niż do 15 września 2026 r.).

W tej sytuacji należy wybrać kafel Załączniki niemerytoryczne, następnie uruchomić panel Załączniki niemerytoryczne i poprzez akcję „Dodaj załącznik” wskazać odpowiednie ww. typy, a w dalszej kolejności lokalizację skanów dokumentów na stacji roboczej. Potwierdzeniem wysłania załączników poprzez Dokumenty uzupełniające jest kafelek z typem ZNM (załącznik niemerytoryczny) w zakładce WYSŁANE

- dla ekoschematu:

(E_EKSTUZ) Ekstensywne użytkowanie TUZ z obsadą zwierząt w sytuacji, gdy dla spełnienia warunku DJP rolnik chce uwzględnienia w jego wyliczeniu zwierząt małżonka należy złożyć skan załącznika o typie:

Z0036 - Oświadczenie o zwierzętach współmałżonka,

a w sytuacji gdy rolnik chce uwzględnienia zwierząt jeleniowatych załącznik o typie:

Z0307 - Oświadczenie o posiadanych zwierzętach z gatunku jeleniowatych lub wielbłądowatych w zakresie płatności bezpośrednich.

- dla ekoschematu:
(E_MSEiK) Materiał siewny kategorii elitarny lub kategorii kwalifikowany

W zakładce WNIOSEK należy dołączyć wymagany załącznik poprzez sekcję Eksochemat MSEiK, podsekcja Faktury MSEiK, wybierając typ:

Z0369 – Skan dowodu zakupu materiału siewnego

– dla działek deklarowanych do płatności do ekoschematu E_MSEiK

W zakładce WNIOSEK należy dołączyć wymagany załącznik poprzez sekcję Załączniki, wybierając typ:

Z0368 – Oświadczenie o wykorzystaniu materiału siewnego kwalifikowanego do uprawy bez wnioskowania o ekoschemat E_MSEiK.

– dla działek z zaznaczonym checkbox'em „Zastosowano inny materiał siewny”

The screenshot shows the 'WNIOSEK' tab with three sub-sections: 'Ekoschemat Rolnictwo Węglowe', 'Ekoschemat MSEiK', and 'Załączniki'. The 'Załączniki' section is highlighted with a red border and contains a list of attachments:

- faktura_1_2026.docx
- Z0369 - Skan dowodu zakupu materiału siewnego
- notatki.docx
- Z0368 - Oświadczenie o wykorzystaniu materiału siewnego kwalifikowanego do uprawy bez wnioskowania o ekoschemat MSEiK

There is a checkbox labeled 'Czy załącznik zawiera wymagane elementy/podpisy' and a button 'DODAJ ZAŁĄCZNIK'. A red callout box with a downward arrow points to the attachment list, containing the text: 'Mimo, że załączniki dodawane są w różnych sekcjach, ich wynikowa liczba i wszystkie typy prezentowane są w sekcji Załączniki'.

7. Działki referencyjne

W sekcji działki referencyjne prezentowane są wszystkie działki referencyjne zadeklarowane przez rolnika we wniosku. Jeżeli rolnik ubiega się o przyznanie płatności w roku 2026 wówczas aplikacja udostępni ROBOCZO listę działek referencyjnych deklarowanych we wniosku w roku 2025 (działki spersonalizowane).

Uwaga! Przed rozpoczęciem edycji w zakładce MAPA, w tabeli z działkami referencyjnymi w zakładce: WNIOSEK wyświetlane są działki referencyjne spersonalizowane



Dodawanie działek referencyjnych odbywa się w zakładce MAPA



Poniżej widok listy działek referencyjnych i prezentowane podstawowe dane o działce. Poniższe dane nie podlegają edycji z poziomu zakładki: WNIOSEK.

The screenshot shows the 'WNIOSEK' tab of the application. It displays a table of reference plots. Annotations with red arrows point to specific elements:

- Pełny TERYT działki oraz dane dotyczące położenia:** Points to the plot ID and location details.
- Lista działek rolnych położonych na danej działce:** Points to the 'MKO: 3,00 ha' field.
- MKO – maksymalny kwalifikowany obszar do płatności:** Points to the 'Hektar kwalifikowany: 0,40 ha' and 'Grunty orne: 0,40 ha' fields.
- suwak listujący strony w przypadku dużej liczby działek referencyjnych:** Points to the pagination controls (1, <, >).
- Na podstawie upraw zadeklarowanych w zakładce MAPA wyznaczana jest powierzchnia hektara kwalifikowanego (suma powierzchni działek rolnych zgłoszonych i niezgłoszonych do płatności) i powierzchnia gruntów ornych na działce referencyjnej (suma powierzchni upraw na gruntach ornych):** Points to the 'Hektar kwalifikowany' and 'Grunty orne' fields.

Dla działek referencyjnych możliwe jest wyświetlenie danych z bazy referencyjnej, zarówno dla każdej z działek osobno jak i przeglądu zbiorczego (wartości te nie są udostępnione do edycji).

This screenshot is similar to the previous one but highlights the 'Hektar kwalifikowany' field with a red arrow, indicating that this value is not editable in the 'WNIOSEK' tab.

Po rozwinięciu informacji o działce prezentowane są Powierzchnie z bazy referencyjnej dla pojedynczej działki referencyjnej.

☰ Kreator wniosku o płatności 2026 📄 🖨️ 4 🔴 ⚠️ 🔔 ? 🌐

WNIOSEK MAPA PODSUMOWANIE

Działki referencyjne
Całkowita powierzchnia kwalifikowalna do płatności PWD: 23,88 ha Liczba działek: 8 ^

Wyszukaj działkę

201108_5.0009.18 GILBOWISZCZYŹNA SZYNDZIEL, SOKÓŁKA - OBSZAR WIEJSKI, sokólski, PODLASKIE	Uprawy: J, K	MKO: 3,00 ha	Hektar kwalifikowany: 0,40 ha Grunty orne: 0,40 ha ^
Powierzchnie z bazy referencyjnej			
Powierzchnia całkowita działki referencyjnej			3,33 ha
Maksymalny kwalifikowany obszar do płatności PWD (MKO)			3,00 ha
Trwały użytek zielony (TUZ)			0,00 ha
Obszary cenne 2023 (norma GAEC9)			0,00 ha
Obszary zalesione po roku 2008 (PZ_O)			0,00 ha
Zagajniki o krótkiej rotacji (PZ_R)			0,00 ha
Obszar kwalifikujący się do płatności ONW (PEG_ONW)			3,00 ha
Grunt orny (PEG_ORNY)			3,00 ha
Sad (PEG_SAD)			0,00 ha
Pole zagospodarowania typu "Inny" (PEG_PZI)			0,00 ha
PEG_SOR			3,00 ha
PEG_PRD			0,00 ha
PEG_ZAL1			0,00 ha
PEG_ZAL2			0,00 ha
PEG_EKSTUZ			0,00 ha
PEG_ZGR_SN			0,00 ha
PEG_TZS2327			0,00 ha
PEG_SRL2327			0,00 ha
Obszary podmokłe i torfowiska (norma GAEC2)			0,19 ha

Prezentowane są m.in.:

- ❖ Powierzchnia całkowita działki referencyjnej
- ❖ Maksymalny kwalifikowany obszar do płatności PWD(MKO)
- ❖ Największy spójny obszar MKO (NSO)
- ❖ Trwały użytek zielony (TUZ)
- ❖ Trwały użytek zielony wrażliwy pod względem środowiskowym (TUZ_C_OC)
- ❖ Obszary zalesione po roku 2008 (PZ_O)
- ❖ Zagajniki o krótkiej rotacji (PZ_R)
- ❖ Obszar kwalifikujący się do płatności ONW (PEG_ONW)
- ❖ Grunt orny (PEG_ORNY)
- ❖ Sad (PEG_SAD)
- ❖ Pole zagospodarowania typu „Inny” (PEG_PZI)
- ❖ PEG_SOR
- ❖ PEG_PRD
- ❖ PEG_ZAL1
- ❖ PEG_ZAL2
- ❖ PEG_EKSTUZ
- ❖ PEG_ZGR_SN
- ❖ PEG_TZS2327
- ❖ PEG_SRL2327
- ❖ od kampanii 2025 – Obszary podmokłe i torfowiska (norma GAEC2)

Działki referencyjne				Liczba działek: 5
Całkowita powierzchnia kwalifikowalna do płatności PWD: 4,16 ha				
301006_2.0003.3 BRZEŹNO, Krzymów, koniński, WIELKOPOLSKIE	Uprawy: D, H	MKO: 0,48 ha	Hektar kwalifikowany: 0,46 ha Grunty orne: 0,00 ha	
301006_2.0003.8 BRZEŹNO, Krzymów, koniński, WIELKOPOLSKIE	Uprawy: E	MKO: 0,21 ha	Hektar kwalifikowany: 0,21 ha Grunty orne: 0,00 ha	
Powierzchnie z bazy referencyjnej				
Powierzchnia całkowita działki referencyjnej				0,21 ha
Maksymalny kwalifikowany obszar do płatności PWD (MKO)				0,21 ha
Największy spójny obszar MKO (NSO)				0,21 ha
Trwały użytek zielony (TUZ)				0,21 ha
Trwały użytek zielony wrażliwy pod względem środowiskowym (TUZ_C_OC)				0,21 ha
Obszary zalesione po roku 2008 (PZ_O)				0,00 ha
Zagajniki o krótkiej rotacji (PZ_R)				0,00 ha
Obszar kwalifikujący się do płatności ONW (PEG_ONW)				0,21 ha
Grunt orny (PEG_ORNY)				0,00 ha
Sad (PEG_SAD)				0,00 ha
Pole zagospodarowania typu "Inny" (PEG_PZI)				0,00 ha
PEG_SOR				0,00 ha

W przypadku, gdy na działce występuje *Trwały użytek zielony wrażliwy pod względem środowiskowym* (TUZ_C_OC powyżej 0,0ha) powierzchnia jest wyświetlana czerwoną czcionką.

W celu wyświetlenia powierzchni referencyjnych dla wszystkich działek należy użyć przycisku **WYŚWIETL POWIERZCHNIE REFERENCYJNE DLA WSZYSTKICH DZIAŁEK**, który znajduje się w dolnej części sekcji Działki referencyjne.

WNIOSEK MAPA PODSUMOWANIE

Działki referencyjne
Całkowita powierzchnia kwalifikowalna do płatności PWD: 28,12 ha

Liczba działek: 8

Wyszukaj działkę

280707_5.0017.115/3
PÓLWIEŚ, Gmina Zalewó, Iławski, WARMIŃSKO-MAZURSKIE Uprawy: E MKO: 0,60 ha Hektar kwalifikowany: 0,24 ha
Grunty orne: 0,00 ha

1 < > >>

WYŚWIETL POWIERZCHNIE REFERENCYJNE DLA WSZYSTKICH DZIAŁEK

EKSPORTUJ DO CSV EKSPORTUJ DO GML

WNIOSEK MAPA PODSUMOWANIE

Płatności Liczba płatności: 4

Działki referencyjne Liczba działek: 8

Wyszukaj działkę

Zestawienie powierzchni referencyjnych dla wszystkich działek							
	Maksymalny kwalifikowany obszar do płatności PWD (MKO)	Największy spójny obszar MKO (NSO)	Trwały użytek zielony (TUZ)	Trwały użytek zielony wrażliwy pod względem środowiskowym (TUZ_C_OC)	Obszary zalesione po roku 2008 (PZ_O)	Zagajniki o krótkiej rotacji (PZ_R)	Obszar kwalifikujący się do płatności ONW (PEG_ONW)
280707_5.0017.115/3	0,60 ha	0,60 ha	0,00 ha	0,00 ha	0,00 ha	0,00 ha	0,60 ha
281002_5.0014.91/14	0,31 ha	0,31 ha	0,00 ha	0,00 ha	0,00 ha	0,00 ha	0,31 ha
281706_2.0005.10	8,16 ha	8,16 ha	8,15 ha	0,00 ha	0,00 ha	0,00 ha	8,16 ha
281706_2.0005.7/2	1,95 ha	1,95 ha	0,00 ha	0,00 ha	0,00 ha	0,00 ha	1,95 ha

Hektar kwalifikowany: 0,24 ha
Grunty orne: 0,00 ha

Hektar kwalifikowany: 0,31 ha
Grunty orne: 0,31 ha

Hektar kwalifikowany: 8,15 ha
Grunty orne: 4,32 ha

Hektar kwalifikowany: 1,95 ha
Grunty orne: 0,00 ha

Hektar kwalifikowany: 1,24 ha
Grunty orne: 0,00 ha

Hektar kwalifikowany: 8,01 ha
Grunty orne: 0,00 ha

Hektar kwalifikowany: 0,65 ha
Grunty orne: 0,00 ha

Hektar kwalifikowany: 7,19 ha

Uwaga!

Po wysłaniu *Wniosku* lub *Zmiany do wniosku* do ARiMR wartości z bazy referencyjnej np. maksymalny kwalifikowany obszar (MKO) są zapisywane, a więc wyświetlając przegląd WYŚLANEGO wniosku widzimy dane referencyjne obowiązujące w dniu wysłania tego *Wniosku* lub *Zmiany do wniosku*.

W przypadku wniosków zawierających dużą liczbę działek rolnych (ponad 100) i referencyjnych (ponad 100) celem optymalizacji pracy, informacje dotyczące powierzchni hektara kwalifikowanego oraz powierzchni gruntów ornych prezentowane są, zarówno we wniosku roboczym w zakładce WNIOSEK i PODSUMOWANIE jak również w przeglądzie wniosku wysłanego tylko po rozwinięciu szczegółów działki referencyjnej.

Wniosek z liczbą działek referencyjnych: 4

Działki referencyjne				Liczba działek: 4
Całkowita powierzchnia kwalifikowalna do płatności PWD: 13,20 ha				
140609_2.0007.36/1 DĄBRÓWKA, Priewy, grójceki, MAZOWIECKIE	Uprawy: C, D, F, G, H, I, J	MKO: 4,58 ha	Hektar kwalifikowany: 4,58 ha Grunty orne: 1,58 ha	
140609_2.0007.38 DĄBRÓWKA, Priewy, grójceki, MAZOWIECKIE	Uprawy: A	MKO: 3,87 ha	Hektar kwalifikowany: 3,87 ha Grunty orne: 0,00 ha	
140609_2.0007.41 DĄBRÓWKA, Priewy, grójceki, MAZOWIECKIE	Uprawy: B, E	MKO: 2,82 ha	Hektar kwalifikowany: 2,81 ha Grunty orne: 0,39 ha	
140609_2.0007.42 DĄBRÓWKA, Priewy, grójceki, MAZOWIECKIE	Uprawy: B	MKO: 1,93 ha	Hektar kwalifikowany: 1,93 ha Grunty orne: 1,93 ha	

Wniosek z liczbą działek referencyjnych: 143

Działki referencyjne			Liczba działek: 143
Całkowita powierzchnia kwalifikowalna do płatności PWD: 158,49 ha			
100509_2.0010.18/6 JULIANÓW, Nieborów, łowicki, ŁÓDZKIE	Uprawy: CK	MKO: 3,46 ha	▼
100509_2.0010.24/1 JULIANÓW, Nieborów, łowicki, ŁÓDZKIE	Uprawy: AS, AV, AW, BB	MKO: 2,28 ha	▼
100509_2.0010.31/1 JULIANÓW, Nieborów, łowicki, ŁÓDZKIE	Uprawy: AD, CE	MKO: 6,80 ha	▼
100509_2.0010.46 JULIANÓW, Nieborów, łowicki, ŁÓDZKIE	Uprawy: CX	MKO: 1,09 ha	▼
100509_2.0010.48 JULIANÓW, Nieborów, łowicki, ŁÓDZKIE	Uprawy: CX	MKO: 1,58 ha	▼
100509_2.0010.53 JULIANÓW, Nieborów, łowicki, ŁÓDZKIE	Uprawy: BI	MKO: 3,97 ha	▼
100509_2.0010.57/1 JULIANÓW, Nieborów, łowicki, ŁÓDZKIE	Uprawy: S, U, AD	MKO: 1,78 ha	▼
100509_2.0010.8 JULIANÓW, Nieborów, łowicki, ŁÓDZKIE	Uprawy: S, AD	MKO: 1,85 ha	▼
100509_2.0010.9 JULIANÓW, Nieborów, łowicki, ŁÓDZKIE	Uprawy: S, AD	MKO: 3,86 ha	▼
100509_2.0011.22/1 KAROLEW, Nieborów, łowicki, ŁÓDZKIE	Uprawy: BG, CO	MKO: 3,86 ha	▼

100509_2.0010.46 JULIANÓW, Nieborów, Iowicki, ŁÓDZKIE	Uprawy: CW	MKO: 1,09 ha	▼
100509_2.0010.48 JULIANÓW, Nieborów, Iowicki, ŁÓDZKIE	Uprawy: CW	MKO: 1,07 ha	▲
Hektar kwalifikowany: 1,07 ha Grunty orne: 1,07 ha			
Powierzchnie z bazy referencyjnej			
Powierzchnia całkowita działki referencyjnej		1,07 ha	
Maksymalny kwalifikowany obszar do płatności PWD (MKO)		1,07 ha	
Największy spójny obszar MKO (NSO)		1,07 ha	
Trwały użytek zielony (TUZ)		0,00 ha	
Trwały użytek zielony wrażliwy pod względem środowiskowym (TUZ_C_OC)		0,00 ha	
Obszary zalesione po roku 2008 (PZ_O)		0,00 ha	
Zagajniki o krótkiej rotacji (PZ_R)		0,00 ha	
Obszar kwalifikujący się do płatności ONW (PEG_ONW)		1,07 ha	
Grunt orny (PEG_ORNY)		1,07 ha	
Sad (PEG_SAD)		0,00 ha	
Pole zagospodarowania typu "Inny" (PEG_PZI)		0,00 ha	

8. Wsparcie dochodów związanych z produkcją – załączniki:

Dla części interwencji wymagane załączniki dołączane są bezpośrednio w sekcji Płatności:

- Wsparcie dochodu związanego z produkcją do buraków cukrowych (P burak cukrowy):
 - Umowa do płatności cukrowej,
- Wsparcie dochodu związanego z produkcją do pomidorów (P pomidory):
 - Umowa do płatności do pomidorów,
- Wsparcie dochodu związanego z produkcją do ziemniaków skrobiowych (P skrobia):
 - Umowa do płatności do skrobi,
- Wsparcie dochodu związanego z produkcją do konopi włóknistych (P konopie):
 - Etykiety nasion konopi.

UWAGA: Od 2024 roku nie obowiązuje załącznik w zakresie konopi, tj. Z0201 - Zaświadczenie z Krajowego Ośrodka Wsparcia Rolnictwa o dokonaniu wpisu do rejestru konopi włóknistych. Dane w tym zakresie są przekazywane przez KOWR bezpośrednio do ARiMR.

UWAGA! Etykiety nasion konopi należy dołączyć w aplikacji jako skan z wykorzystaniem funkcjonalności: Dodaj etykietę w zakładce: WNIOSEK.

☰ Kreator wniosku o płatności 2026 📄 2 🔔 ? 🗑️

WNIOSEK MAPA PODSUMOWANIE

Płatności do upraw

- Wsparcie dochodów związane z produkcją do buraków cukrowych (P burak cukrowy)
- Wsparcie dochodów związane z produkcją do chmielu (P chmiel)
- Wsparcie dochodów związane z produkcją do lnu (P len)
- Wsparcie dochodów związane z produkcją do konopi włóknistych (P konopie)

Etykieta nasion konopi:

DODAJ ETYKIETĘ

➤ Należy użyć przycisku **DODAJ ETYKIETĘ**

➤ Następnie wybrać plik, który zostanie dołączony

Po zaznaczeniu każdej z poniższych interwencji, wyświetlana jest dodatkowa sekcja, w której należy dodać wymagany załącznik / załączniki.

☰ Kreator wniosku o płatności 2026

WNIOSEK MAPA

Płatność ONW (płatność dla obszarów z ograniczeniami naturalnymi lub innymi szczególnymi ograniczeniami)

Płatności do upraw

Wsparcie dochodów związane z produkcją do buraków cukrowych (P burak cukrowy)

Umowa:

[DODAJ UMOWĘ](#)

Wsparcie dochodów związane z produkcją do chmielu (P chmiel)

Wsparcie dochodów związane z produkcją do lnu (P len)

Wsparcie dochodów związane z produkcją do konopi włóknistych (P konopie)

Etykieta nasion konopi:

[DODAJ ETYKIETĘ](#)

Wsparcie dochodów związane z produkcją do pomidorów (P pomidory)

Umowa:

[DODAJ UMOWĘ](#)

Wsparcie dochodów związane z produkcją do truskawek (P truskawka)

Wsparcie dochodów związane z produkcją do ziemniaków skrobiowych (P skrobia)

Umowa:

[DODAJ UMOWĘ](#)



Uwaga! Załączniki w postaci skanów powinny zawierać wszystkie strony skanowanego dokumentu. Powinny też być wykonane w taki sposób, aby były czytelne. Po dołączeniu załącznika należy przejrzeć dany załącznik by w razie konieczności usunąć go i dołączyć poprawny skan lub zdjęcie.

☰ Kreator wniosku o płatności 2026

WNIOSEK MAPA PODSUMOWANIE

Wsparcie dochodów związane z produkcją do ziemniaków skrobiowych (P skrobia)

Umowa:

[DODAJ UMOWĘ](#)

Otwieranie

« Pulpit » Załączniki do eWniosekPlus

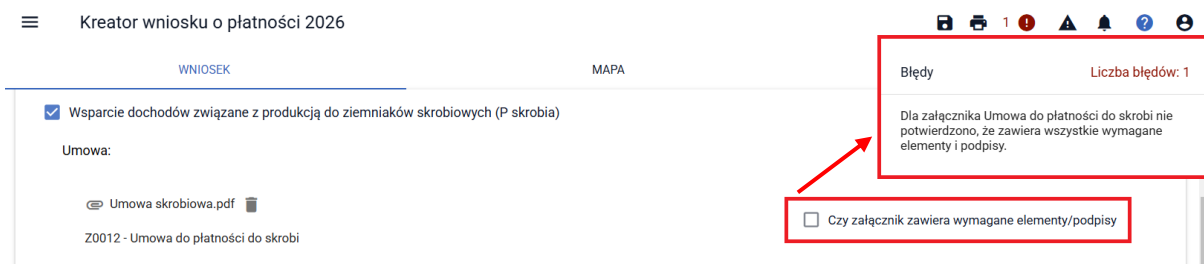
Przeszukaj: Załącz...

Organizuj	Nazwa	Data mc
Obrazy		
Pobrane		
Pulpit		
Wideo		
Windows (C:)		
	Umowa skrobiowa.pdf	03.03.20.

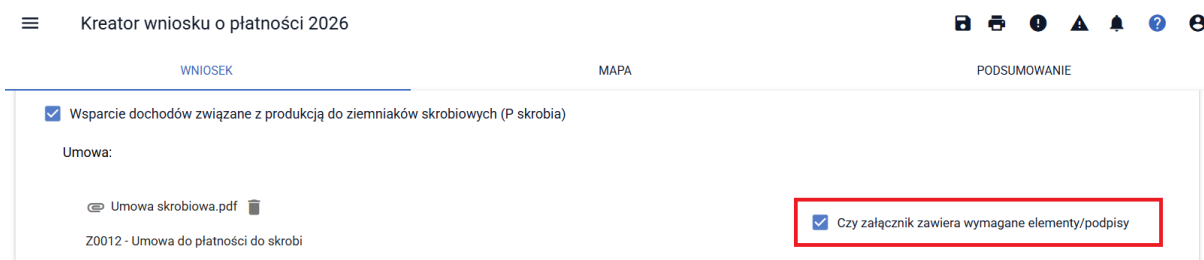
Nazwa pliku: Wszystkie pliki (*.*)

[Otwórz](#)

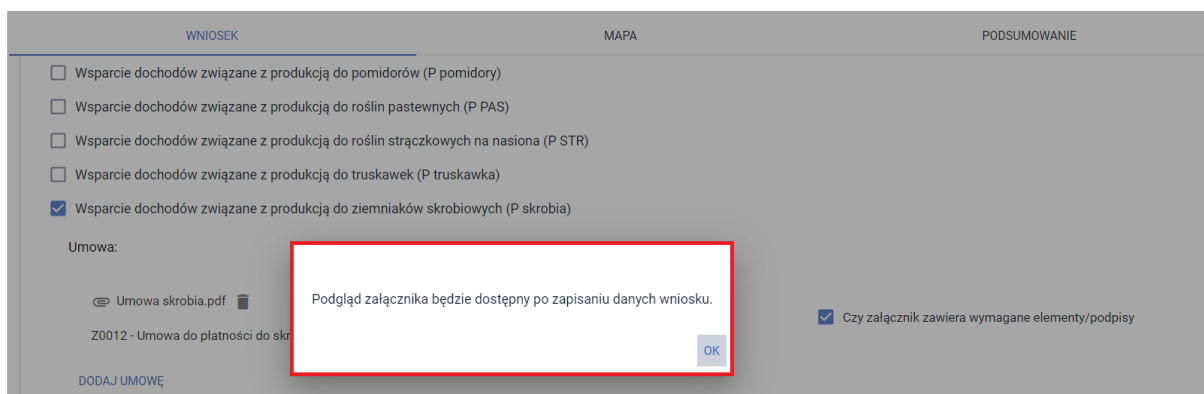
Każdy dodawany przez rolnika załącznik wymaga potwierdzenia z jego strony, że zawiera on wymagane elementy/podpisy. Jeśli checkbox nie zostanie zaznaczony aplikacja zgłosi błąd kompletności.



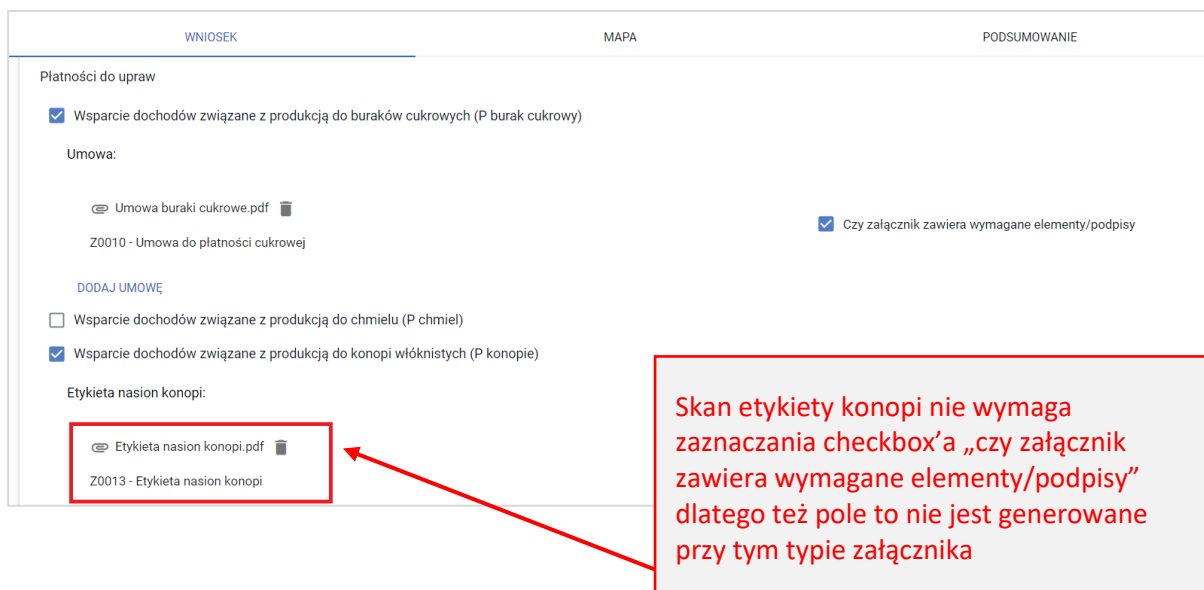
Po zaznaczeniu checkbox'a „czy załącznik zawiera wymagane elementy/podpisy” na TAK powyższy błąd kompletności nie będzie generowany.



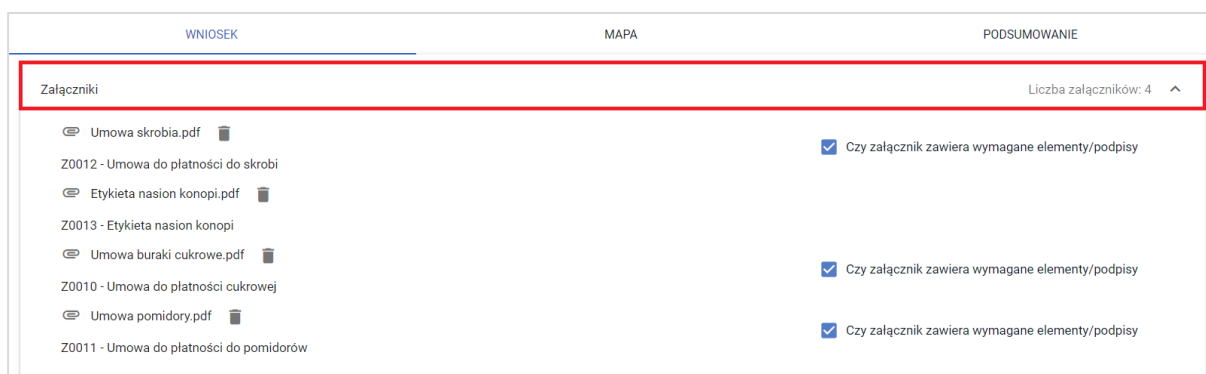
Po dodaniu załącznika dostępny jest jego przegląd oraz ikona kosza służąca do usunięcia załącznika. Uwaga! Przegląd załącznika jest dostępny po zapisaniu wniosku ROBOCZEGO (dopiero wtedy dodany plik jest zapisany na serwerze).



Po dodaniu, wszystkie załączniki są widoczne przy poszczególnych interwencjach.



Załączniki są też prezentowane zbiorczo w sekcji: ZAŁĄCZNIKI. Dla wszystkich załączników we wniosku dostępny jest przegląd i opcja usuwania (ikona kosza).



9. Powierzchnie deklarowane (działki rolne)

W sekcji Powierzchnie deklarowane (Działki rolne) prezentowane są wszystkie działki rolne na podstawie geometrii wyrysowanych upraw na MAPIE.

Poniżej widok listy działek rolnych i prezentowane podstawowe dane o działce.

Oznaczenie powierzchni deklarowanej (działki rolnej)

Powierzchnia działki rolnej wynikająca z wyrysowanej uprawy

Wskazanie na wnioskowanie do płatności (z pominięciem ekoschematów)

Po użyciu przycisku „MAPA” prezentowana jest działka rolna na mapie, wnioskowane płatności w tym płatności do ekoschematów, o ile zostały zadeklarowane oraz położenie działki rolnej

Suwak listujący strony w przypadku dużej liczby działek rolnych

UPRAWA	OPIS	Powierzchnia (ha)	Wskazanie na wnioskowanie do płatności (z pominięciem ekoschematów)
C	lubin wąskolistny na nasiona	12,57 ha	ONW_2327, PWD_2327, P_STR, RE_1420, UPP_2327
G	lubin biały na nasiona	20,53 ha	ONW_2327, PWD_2327, P_STR, RE_1420, UPP_2327
H	TUZ	6,99 ha	ONW_2327, PRSK_1420, PWD_2327
J	lubin biały na nasiona	4,28 ha	ONW_2327, PWD_2327, P_STR, RE_1420, UPP_2327
L	lubin wąskolistny na nasiona	7,86 ha	ONW_2327, PWD_2327, P_STR, RE_1420, UPP_2327

W sekcji Powierzchnie deklarowane (Działki rolne) dodana została funkcjonalność wyszukiwania wśród wszystkich powierzchni zadeklarowanych, konkretnej uprawy. Aplikacja ogranicza prezentowaną liczbę upraw (działek rolnych) w zależności od liczby znaków wpisanych w polu „wyszukaj uprawę”. Funkcjonalność ta jest przydatna przy dużej liczbie zadeklarowanych upraw.

Powierzchnie dekladowane (Działki rolne) Liczba działek: 5 / 11 ^

UPP
 ONW
 PRSK1420
 RE1420
 EKOSCHEMATY
 PRODUKCYJNE
 Wyszukaj uprawę

C	lubin wąskolistny na nasiona	12,57 ha	ONW_2327, PWD_2327, P_STR, RE_1420, UPP_2327	MAPA v
G	lubin biały na nasiona	20,53 ha	ONW_2327, PWD_2327, P_STR, RE_1420, UPP_2327	MAPA v
H	TUZ	6,99 ha	ONW_2327, PRSK_1420, PWD_2327	MAPA v
J	lubin biały na nasiona	4,28 ha	ONW_2327, PWD_2327, P_STR, RE_1420, UPP_2327	MAPA v
L	lubin wąskolistny na nasiona	7,86 ha	ONW_2327, PWD_2327, P_STR, RE_1420, UPP_2327	MAPA v

EKSPORTUJ DO CSV EKSPORTUJ DO GML

Powierzchnie dekladowane (Działki rolne) Liczba działek: 8 / 58 ^

UPP
 ONW
 PRODUKCYJNE
 żyto

AF	żyto ozime	10,76 ha	ONW_2327, PWD_2327, UPP_2327	MAPA v
AH	żyto ozime	6,24 ha	ONW_2327, PWD_2327, UPP_2327	MAPA v
AS	żyto ozime	11,26 ha	ONW_2327, PWD_2327, UPP_2327	MAPA v

Powierzchnie dekladowane (Działki rolne) Liczba działek: 35 / 58 ^

UPP
 ONW
 PRODUKCYJNE
 uj

AA	kukurydza na kiszonce	0,42 ha	ONW_2327, PWD_2327, UPP_2327	MAPA v
AB	TUZ	8,07 ha	ONW_2327, PWD_2327	MAPA v
AD	TUZ	1,24 ha	ONW_2327, PWD_2327	MAPA v
AI	TUZ	1,42 ha	ONW_2327, PWD_2327	MAPA v
AJ	burak cukrowy	3,03 ha	ONW_2327, PWD_2327	MAPA v

W sekcji Powierzchnie dekladowane (Działki rolne) możliwe jest również zaznaczenie poszczególnych interwencji, w tym do ekoschematów w celu wyświetlenia działek rolnych zgłoszonych do wybranej interwencji / ekoschematu.

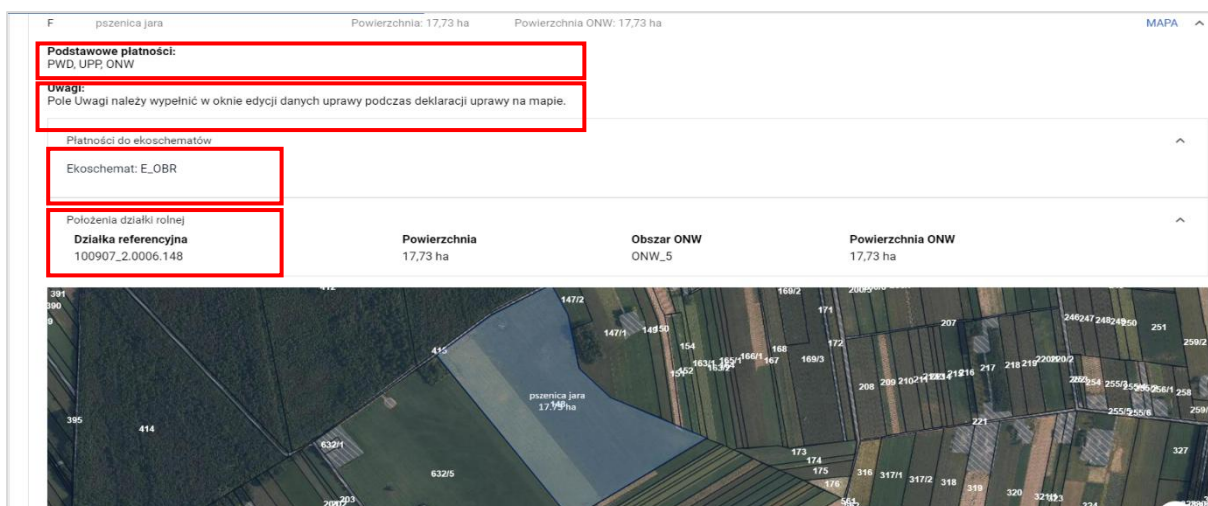
Powierzchnie dekladowane (Działki rolne) Liczba działek: 5 / 11 ^

UPP
 ONW
 PRSK1420
 RE1420
 EKOSCHEMATY
 PRODUKCYJNE
 Wyszukaj uprawę

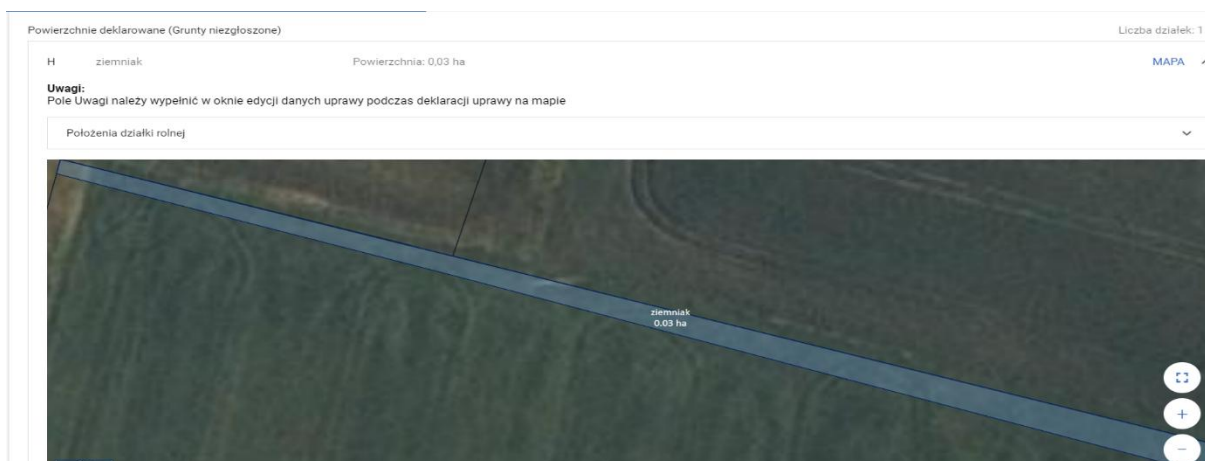
C	lubin wąskolistny na nasiona	12,57 ha	ONW_2327, PWD_2327, P_STR, RE_1420, UPP_2327	MAPA v
G	lubin biały na nasiona	20,53 ha	ONW_2327, PWD_2327, P_STR, RE_1420, UPP_2327	MAPA v
H	TUZ	6,99 ha	ONW_2327, PRSK_1420, PWD_2327	MAPA v
J	lubin biały na nasiona	4,28 ha	ONW_2327, PWD_2327, P_STR, RE_1420, UPP_2327	MAPA v

Działki rolne generują się na podstawie wszystkich upraw wyrysowanych na mapie w tym tych, niezgłoszonych do żadnej płatności, które od 2023 roku generowane są jako działki rolne z cechą „niezgłoszona do płatności”. Aplikacja automatycznie tworzy ich literowe oznaczenia, które nie podlegają edycji i modyfikacji.

Po rozwinięciu MAPY dla danej działki rolnej prezentowane są jej szczegóły tj. wnioskowane płatności do uprawy (pszenica jara), na podstawie której, aplikacja wygenerowała działkę rolną F, płatności do ekoschematów, położenie działki rolnej, obszar ONW (np. ONW_5) oraz „mała MAPA” z jej geometrią. Jeśli w oknie edycji danych uprawy na mapie uzupełnione zostało pole Uwagi, również jest ono prezentowane. Jeśli pole to nie zostanie wypełnione, sekcja Uwagi nie jest prezentowana.



Po rozwinięciu MAPY dla działki rolnej niezgłoszonej do płatności prezentowane są jej szczegóły tj. położenie działki rolnej oraz „mała MAPA” z jej geometrią. Jeśli w oknie edycji danych uprawy na mapie uzupełnione zostało pole: Uwagi, również jest ono prezentowane. Jeśli pole to nie zostanie wypełnione, sekcja Uwagi nie jest prezentowana.



9.1. „Docinanie” powierzchni deklarowanych do granicy gospodarstwa

Podczas tworzenia działek rolnych na podstawie narysowanych upraw, powierzchnia utworzonej działki rolnej jest automatycznie „docinana” do granicy działek referencyjnych w gospodarstwie, a więc działek dodanych do wniosku.



A Jabłoń Powierzchnia: 3,87 ha

Podstawowe płatności:
PWD

Położenia działki rolnej

Działka referencyjna

140609_2.0007.38 ✎

DODAJ DZIAŁKĘ REFERENCYJNĄ

Przy generowaniu działki rolnej uwzględniana jest tylko dodana do wniosku działka 38, działka 37 nie jest uwzględniana.
Ikony z ołówkiem pojawiają się po zgłoszeniu rozbieżności.

Powierzchnie deklarowane (Działki rolne) Liczba działek: 8

UPP ONW EKOSCHEMATY PRODUKCYJNE

A	Jabłoń	3,87 ha	
B	gryka zwyczajna	2,32 ha	ONW_2327, PWD_2327, UPP_2327 MAPA
C	ugór	0,07 ha	ONW_2327, PWD_2327, UPP_2327 MAPA

Powierzchnia uwzględniona na działce rolnej to 3,87 ha z działki 38

W takiej sytuacji należy sprawdzić:

Czy uprawa została narysowana poprawnie?

Czy dodano wszystkie działki będące w posiadaniu?

- A. Uprawa została narysowana poprawnie, bo zmieniła się granica działki 38 i część działki 37 została połączona z działką 38.

➔ **NALEŻY RĘCZNIE ZWIĘKSZYĆ POWIERZCHNIĘ NA DZIAŁCE ROLNEJ**

Narysowanie i zatwierdzenie uprawy częściowo poza działkami z wniosku powoduje automatyczne zgłoszenie rozbieżności dla działki 38. Dla działek rolnych położonych na takich działkach referencyjnych (w przykładzie 38) możemy poprawiać ręcznie dane (ikona z ołówkiem)

A Jabłoń

Podstawowe płatności:
PWD

Położenia działki rolnej

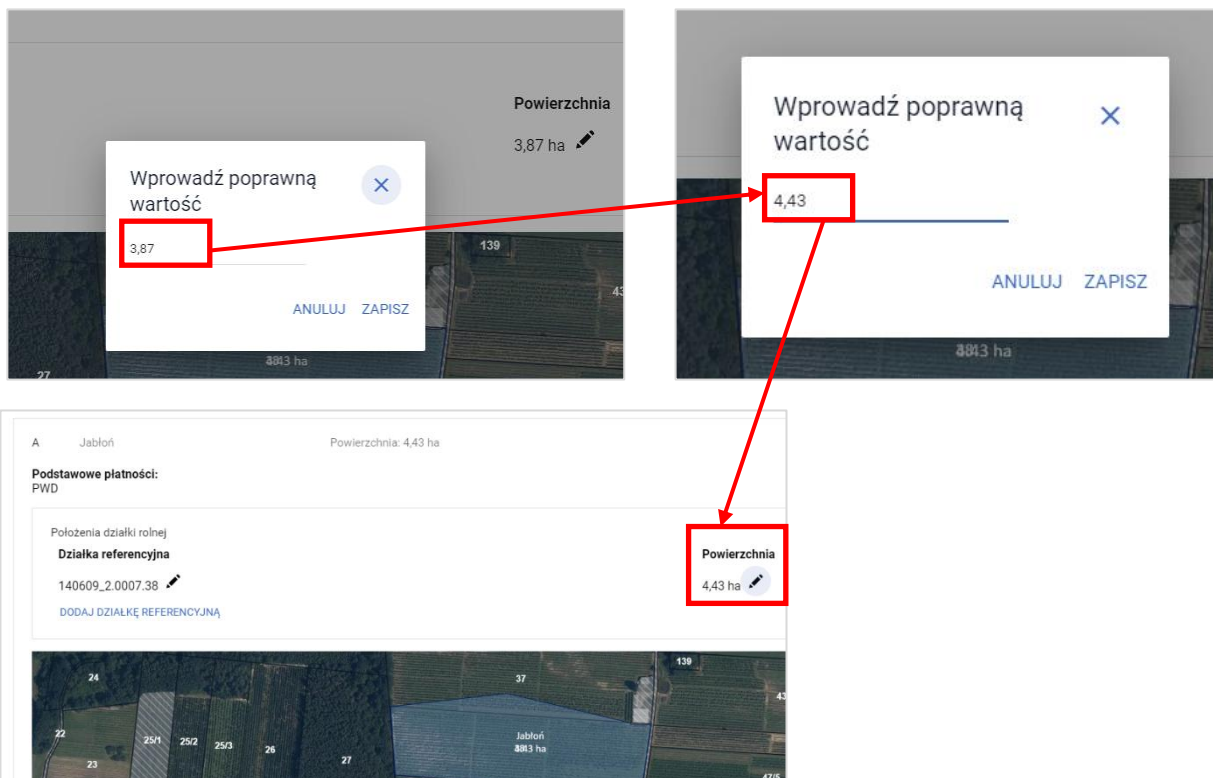
Działka referencyjna

140609_2.0007.38 ✎

DODAJ DZIAŁKĘ REFERENCYJNĄ

Powierzchnia
3,87 ha ✎

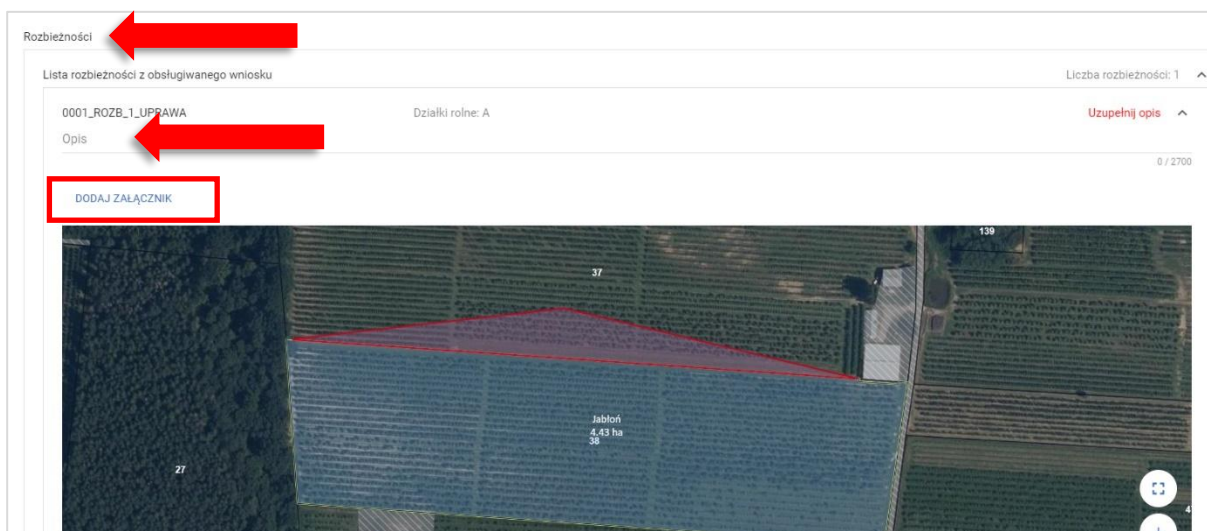
Po kliknięciu w ikonę ołówka pojawi się okno, w którym należy wpisać poprawną powierzchnię.
Uwaga, nie może być większa niż ta narysowana w zakładce MAPA (4,43 ha)



W powyższym przykładzie działka nie jest położona na obszarze ONW, jednak w przypadku gdyby tak było należy również dla tego obszaru uzupełnić poprawnie wartości po kliknięciu w symbol ołówka.

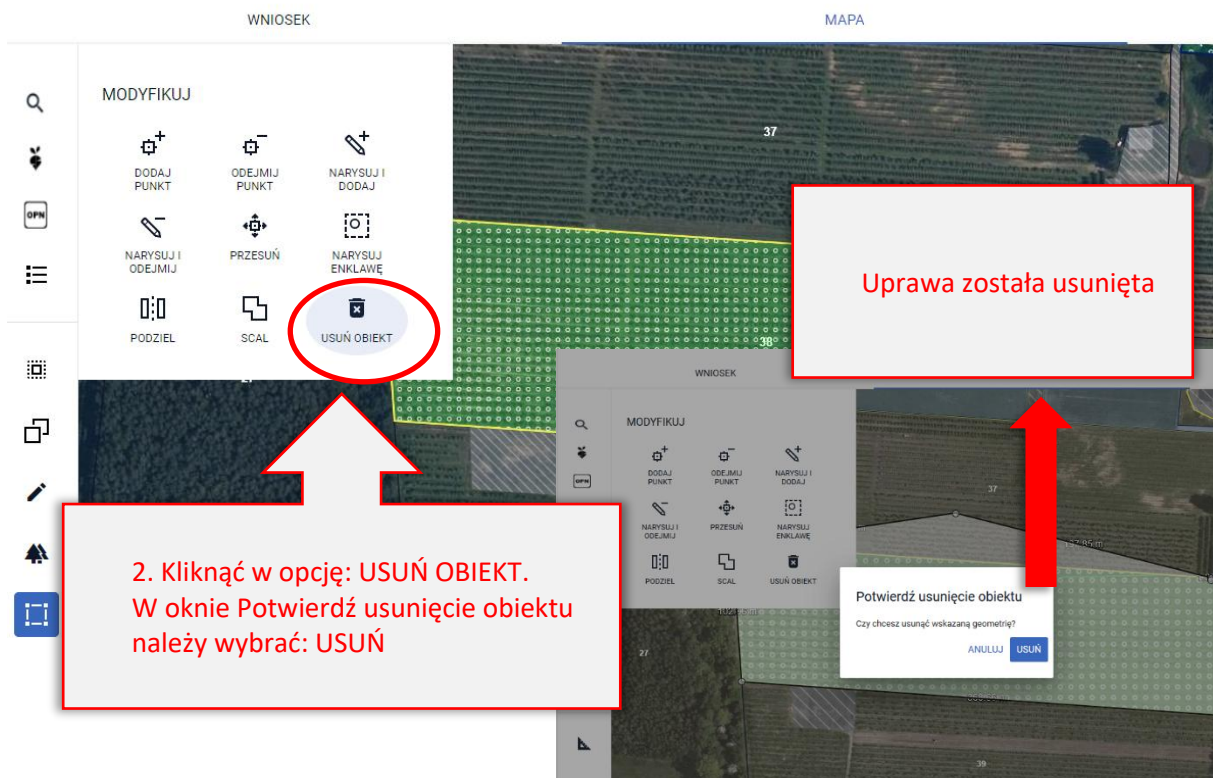
UWAGA!

W powyższym przypadku należy także przejść do sekcji: **Rozbieżności** w zakładce: **WNIOSEK**. Niezbędne jest uzupełnienie pola „Opis” gdzie należy wpisać informację, dlaczego granica uprawy została narysowana w ten sposób oraz w ramach załącznika dołączyć skan dokumentu potwierdzającego zmianę przebiegu granicy działki.

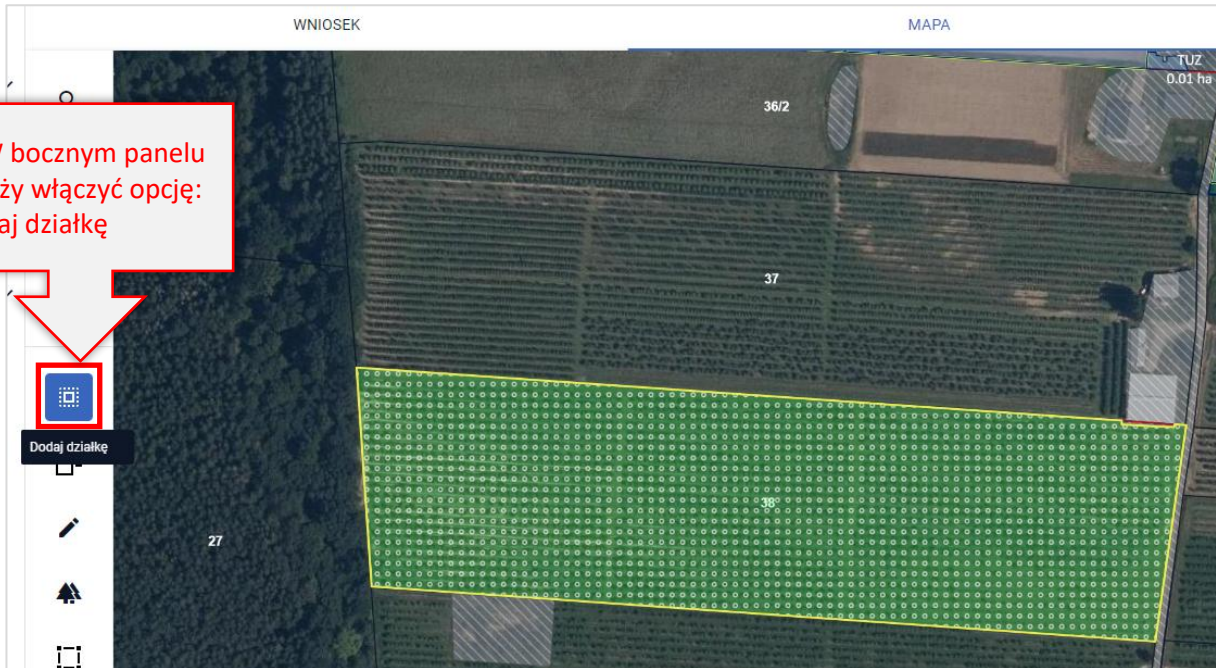


- B. Uprawa została narysowana prawidłowo, w moim posiadaniu jest także część działki 37 a więc do wniosku powinna zostać dodana także działka 37.


➔ **NALEŻY PRZEJŚĆ DO ZAKŁADKI MAPA, USUNĄĆ UPRAWĘ, DODAC DZIAŁKĘ 37, PONOWNIE UTWORZYĆ UPRAWĘ**



3. W bocznym panelu należy włączyć opcję: Dodaj działkę



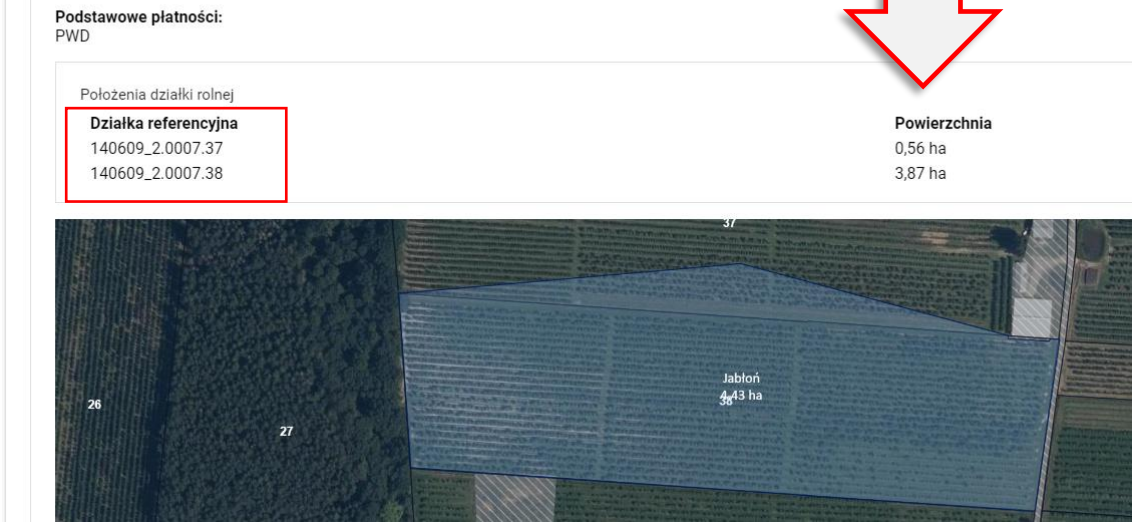
4. Należy kliknąć wewnątrz działki 37. Działka 37 zostaje dodana do wniosku.






6. Po narysowaniu uprawy, należy wybrać roślinę i wnioskowane wsparcie/płatności.

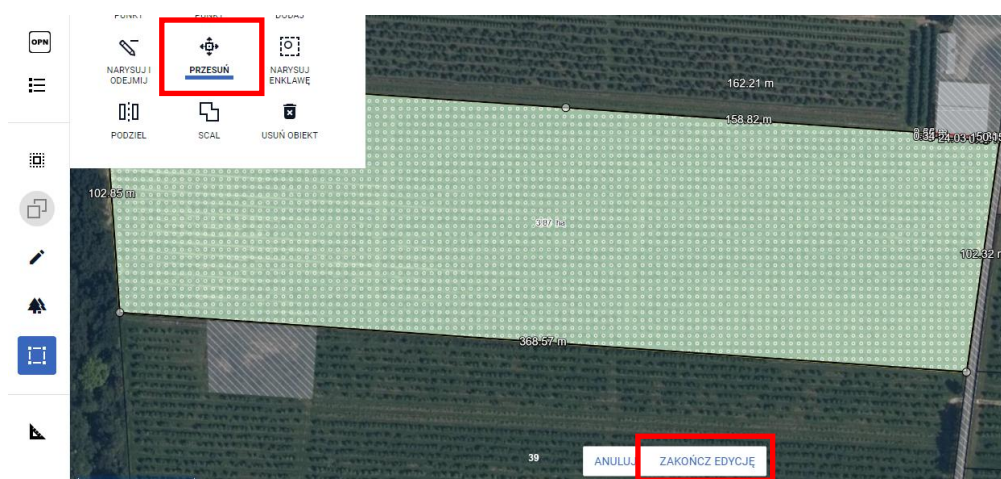
Przy ponownym generowaniu działki rolnej uwzględniane są już obie działki dodane do wniosku 38 i 37.



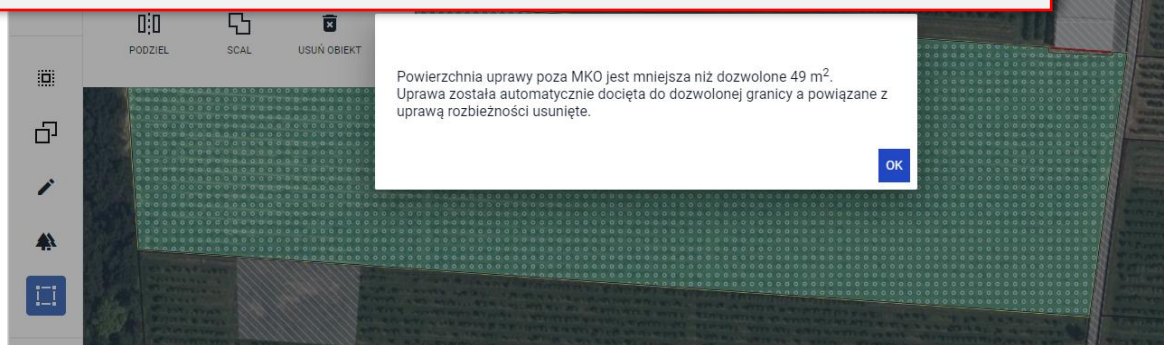
C. Uprawa została błędnie narysowana, w rzeczywistości mój sad jest położony tylko na działce 38.

➔ NALEŻY PRZEJŚĆ DO ZAKŁADKI MAPY I POPRAWIĆ GRANICE UPRAWY

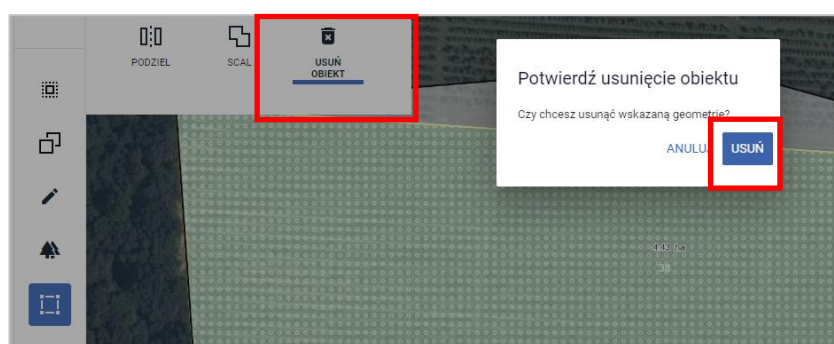




W przykładzie podczas rysowania uprawy poza działkami z wniosku została zgłoszona rozbieżność. Teraz uprawa została dostosowana do działek we wniosku, dodatkowo uprawa poza MKO jest teraz mniejsza niż 49m², dlatego rozbieżność jest usuwana i pojawia się komunikat jak poniżej.



➔ MOŻLIWE JEST TAKŻE USUNIĘCIE UPRAWY I NARYSOWANIE JEJ PONOWNIE



Po wykonaniu powyższych czynności działki rolne zostaną wygenerowane prawidłowo.

Powierzchnie deklarowane (Działki rolne)

A Jabłoń Powierzchnia: 3,87 ha


Podstawowe płatności:
PwD

Położenia działki rolnej

Działka referencyjna
140609_2.0007.38

Powierzchnia
3,87 ha

Przy generowaniu działki rolnej uwzględniana jest tylko dodana do wniosku działka 38.



9.2. Grunty niezgłoszone do płatności

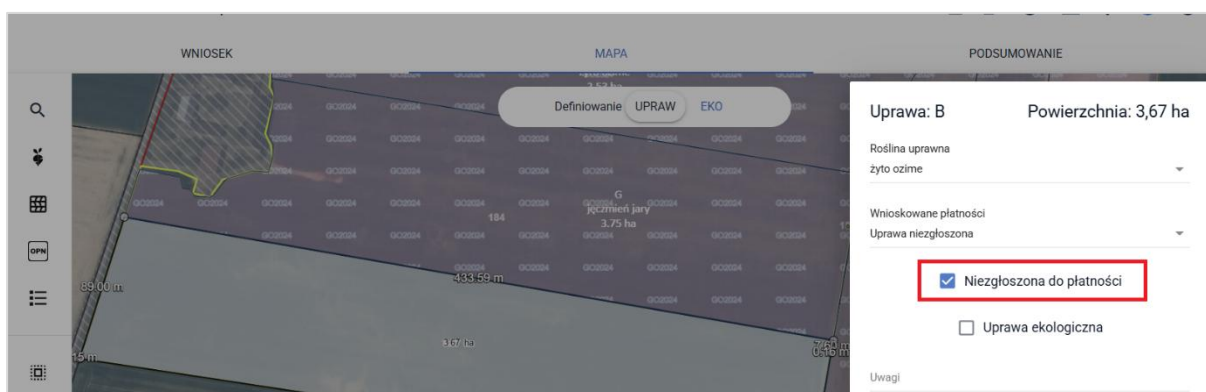
W kampanii 2026 powierzchnie, których rolnik nie zgłasza do płatności np. ze względu na brak posiadania tytułu prawnego, będą tworzyły obiekty działek rolnych z przypisanym indywidualnie oznaczeniem. W efekcie będą to działki rolne niezgłoszone do płatności obejmujące obszary potencjalnie kwalifikujące się do przyznania płatności (ujęte także w polu Powierzchnia kwalifikującego się hektara ogółem), do których rolnik nie wnosi o żadne płatności i zaznaczył podczas ich deklaracji na mapie, w oknie edycji danych uprawy, checkbox „Niezgłoszona do płatności” Takie powierzchnie powinny być położone na obszarze kwalifikującym się do przyznania płatności (MKO).

Deklaracja działki rolnej niezgłoszonej do płatności odbywa się w zakładce: MAPA na analogicznych zasadach jak deklaracja upraw zgłaszanych do płatności z tą różnicą, że zaznaczone automatycznie przez aplikację płatności, które do danej rośliny przysługują, należy:

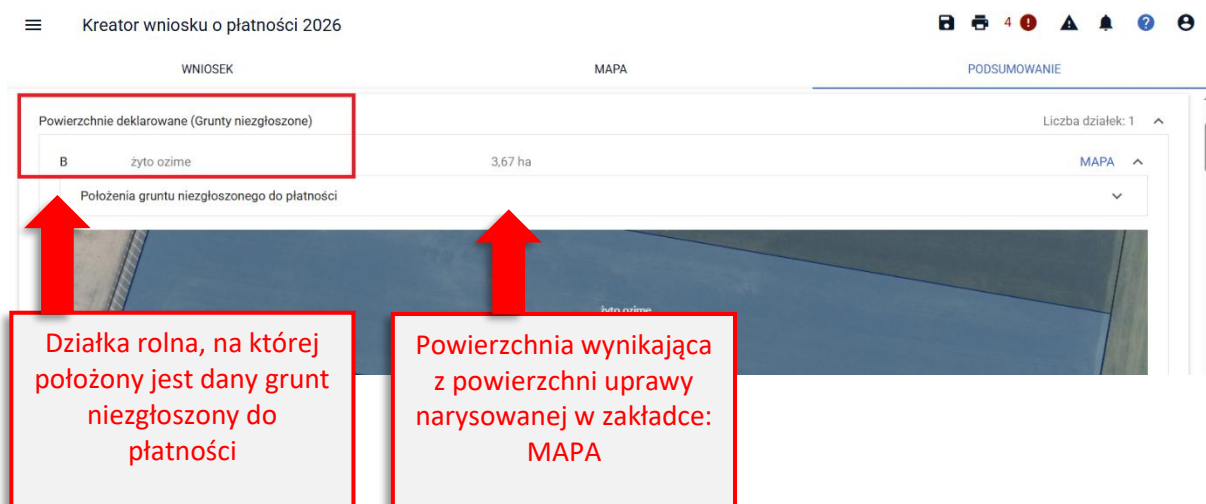
a) odznaczyć wszystkie płatności jakie aplikacja automatycznie przyporządkowała do tej uprawy,



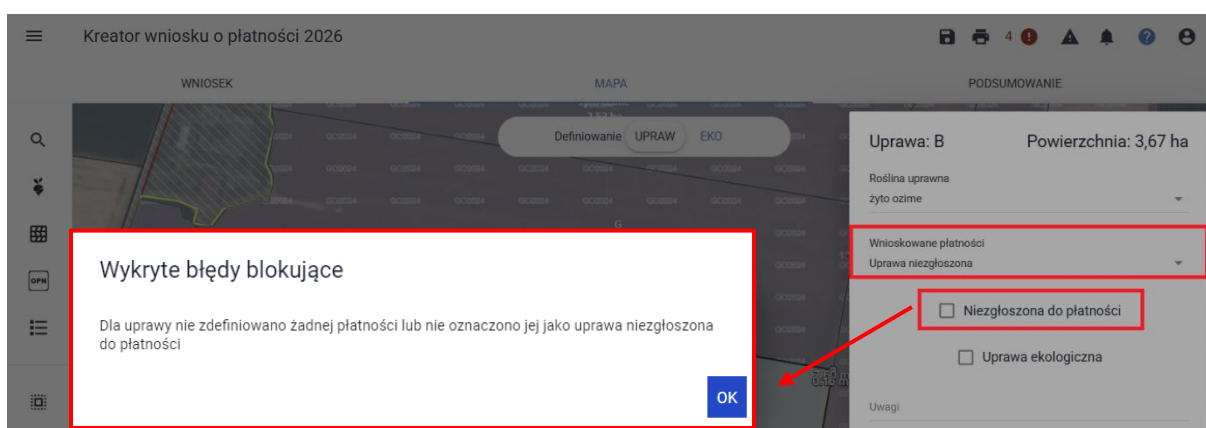
b) zaznaczyć checkbox „Niezgłoszona do płatności”.



Na tej podstawie aplikacja automatycznie wygeneruje działkę rolną z cechą niezgłoszona do płatności, która będzie prezentowana w panelu Powierzchnie deklarowane (Grunty niezgłoszone) w zakładce **PODSUMOWANIE**.



W przypadku, gdy dla uprawy narysowanej na MAPIE rolnik odznaczy automatycznie zaznaczone przez aplikację płatności i nie zaznaczy przy tym checkbox'a: „Uprawa niezgłoszona” aplikacja zgłosi komunikat blokujący uniemożliwiający tym samym zapis danych uprawy do czasu poprawy.



10. Spółdzielnie

Od kampanii 2026, w aplikacji dodana została funkcjonalność zasilenia danych w zakresie rejestru badań lustracyjnych spółdzielni w oparciu o dane historyczne z poprzedniego roku. Oznacza to, że uzupełniając wymagane pola w poprzedniej kampanii, na wniosku personalizowanym na kampanię 2026 nie będzie konieczności ponownego wprowadzania danych, chyba że od ostatniego badania lustracyjnego lub wpisu do KRS miało więcej niż 3 lata. Wówczas należy wprowadzić nowe dane – zgodne ze stanem faktycznym daty nowego badania lustracyjnego.

Rozbudowie uległa również podsekcja Dane o badaniu lustracyjnym w kontekście dodania nowego pola Data wpisu do KRS.

Jeśli data wpisu do KRS jest datą odległą (np. wpis miał miejsce w 2002 roku), należy mieć na względzie okres obowiązywania ostatniego – aktualnego badania lustracyjnego.

Spółdzielnie

Dane w niniejszym panelu należy wypełnić w przypadku, gdy Twoje gospodarstwo stanowi spółdzielnię i chcesz zwiększyć obowiązujące limity.

Ubiegam się o przyznanie płatności jako spółdzielnia i wnioskuję o przyznanie tych płatności z uwzględnieniem liczby członków spółdzielni.

Liczba członków spółdzielni

30

Dane o badaniu lustracyjnym

Sekcję należy wypełnić w przypadku, gdy minęło łącznie więcej niż 3 lata względem daty ostatniego badania lustracyjnego lub względem daty wpisu do KRS

Numer KRS spółdzielni
[Redacted]

Data wpisu do KRS
Wybierz datę

Data badania lustracyjnego
2022-10-30

Nazwa podmiotu wykonującego badanie lustracyjne
[Redacted]

Dane historyczne (przekazane do ARiMR w poprzednim roku)

Numer KRS spółdzielni [Redacted]	Data wpisu do KRS 2002-11-29
Data badania lustracyjnego 2022-10-30	Nazwa podmiotu wykonującego badanie lustracyjne [Redacted]

Jeśli aplikacja zidentyfikuje, że od ostatniej daty badania lustracyjnego minęło więcej niż 3 lata (i data wpisu do KRS jest również starsza niż 3 lata) wygeneruje błąd kontroli kompletności jak na poniższym zrzucie.

Kreator wniosku o płatności 2026

WNIOSEK MAPA

Numer KRS spółdzielni
[Redacted]

Data wpisu do KRS
Wybierz datę

Data badania lustracyjnego
2022-10-30

Nazwa podmiotu wykonującego badanie lustrac...
[Redacted]

Dane historyczne (przekazane do ARiMR w poprzednim roku)

Numer KRS spółdzielni [Redacted]	Data wpisu do KRS 2002-11-29
Data badania lustracyjnego 2022-10-30	Nazwa podmiotu wykonującego badanie lustracyjne [Redacted]

Powierzchnia gruntów rolnych zadeklarowanych w ramach Podstawowego wsparcia dochodów (PwD) i płatności redystrybucyjnej (RED) oraz upraw niezgłoszonych do płatności jest większa niż 300,00 ha. W związku z powyższym jeżeli nie zostało zaznaczone, że wnioskujący jest spółdzielnią i wnioskuje o uwzględnienie liczby członków, płatność redystrybucyjna nie zostanie przyznana.

Wskazano, iż wnioskodawca stanowi spółdzielnię, a nie podano daty badania lustracyjnego lub data ta wskazuje na poddanie się badaniu lustracyjnemu wcześniej niż w roku 2023.

Nie zgłoszono wnioskowania w ramach ekoschematu Dobrostan zwierząt, pomimo iż w roku ubiegłym wnioskowano o płatności do tego ekoschematu.

Na działce referencyjnej 302807_2_0013.170/5 wrysowano / zgłoszono uprawy, których łączna powierzchnia przekracza maksymalny kwalifikowalny obszar uprawiony do płatności MKO. Jeżeli dla działki zgłoszono rozbieżność a deklaracja jest zgodna ze stanem faktycznym wniosek może być wystany z błędem.

Wskazano, iż wnioskodawca stanowi spółdzielnię, a nie podano daty badania lustracyjnego lub data ta wskazuje na poddanie się badaniu lustracyjnemu wcześniej niż w roku 2023.

11. Warunkowość społeczna

W przypadku, gdy składającym wniosek jest pracodawca lub osoba na rzecz której jest świadczona praca przez osoby fizyczne, w zakładce: WNIOSEK w panelu: Warunkowość społeczna, należy zaznaczyć checkbox:

Jestem pracodawcą zatrudniającym pracowników na podstawie umowy o pracę albo przedsiębiorcą/inną jednostką organizacyjną, na rzecz którego jest świadczona praca przez osoby fizyczne, w tym przez osoby wykonujące na własny rachunek działalność gospodarczą, bez względu na podstawę świadczenia tej pracy

The screenshot shows the 'Warunkowość społeczna' section of the application form. At the top, there is a navigation bar with 'WNIOSEK', 'MAPA', and 'PODSUMOWANIE'. Below this, the section title 'Warunkowość społeczna' is displayed. A note states: 'Obowiązek wypełnienia niniejszej sekcji dotyczy jedynie pracodawców lub osób na rzecz których jest świadczona praca przez osoby fizyczne'. A checkbox is checked, with the text: 'Jestem pracodawcą zatrudniającym pracowników na podstawie umowy o pracę albo przedsiębiorcą/inną jednostką organizacyjną, na rzecz którego jest świadczona praca przez osoby fizyczne, w tym przez osoby wykonujące na własny rachunek działalność gospodarczą, bez względu na podstawę świadczenia tej pracy'.

12. WARUNKOWOŚĆ (NORMY GAEC)

Na warunkowość składają się wymogi podstawowe w zakresie zarządzania (wymogi SMR) oraz normy dobrej kultury rolnej zgodnej z ochroną środowiska (normy GAEC), odnoszące się do następujących obszarów: (a) klimat i środowisko, (b) zdrowie publiczne, zdrowie zwierząt i zdrowie roślin, (c) dobrostan zwierząt.

Są to wymogi obowiązkowe, które muszą spełniać rolnicy ubiegający się o płatności bezpośrednio oraz płatności w ramach interwencji II filaru. W przypadku braku ich przestrzegania przez rolnika, dokonywane będzie odpowiednie zmniejszenie przyznawanych płatności. Poniżej przedstawiono spełnienie lub zwolnienia w ramach norm na podstawie deklaracji:

12.1. Norma GAEC2

Od kampanii 2025 obowiązuje przestrzeganie wymogów na obszarach torfowisk i obszarów podmokłych objętych normą GAEC2.

Na wyznaczonych obszarach podmokłych i torfowiskach rolnicy są zobowiązani do przestrzegania określonych wymogów, tj.:

na trwałych użytkach zielonych:

- nie przekształca się ich i nie zaoruje, z wyłączeniem możliwości wykonania zabiegu renowacji z zastosowaniem płytkiej uprawy gleby i podsiewu nie częściej niż raz na 4 lata,
- nie wydobywa się z nich torfu,
- nie buduje się na nich i nie odnawia rowów i instalacji drenujących do odwadniania lub odprowadzania wody z terenu;

na gruntach ornych:

- nie zaoruje się ich, z wyłączeniem możliwości płytkiej uprawy gleby do głębokości 15 cm,
- nie wydobywa się z nich torfu,

- nie buduje się na nich i nie odnawia rowów i instalacji drenażujących do odwadniania lub odprowadzania wody z terenu.

W aplikacji eWniosekPlus rolnik ma możliwość zobrazowania zasięgu warstwy GAEC2, jest ona wyświetlana automatycznie w zakładce MAPA, u tych producentów, których działki znajdują się na obszarze występowania przedmiotowej normy



Jednocześnie, w przypadku występowania warstwy GAEC2, aplikacja eWniosekPlus generuje błędy:

1. W przypadku deklaracji uprawy stanowiącej **TUZ potencjalny** na obszarach **referencyjnych stanowiących TUZ oraz objętych normą GAEC2**, aplikacja zgłosi przedmiotowy błąd informujący, iż brak przestrzegania normy GAEC2.



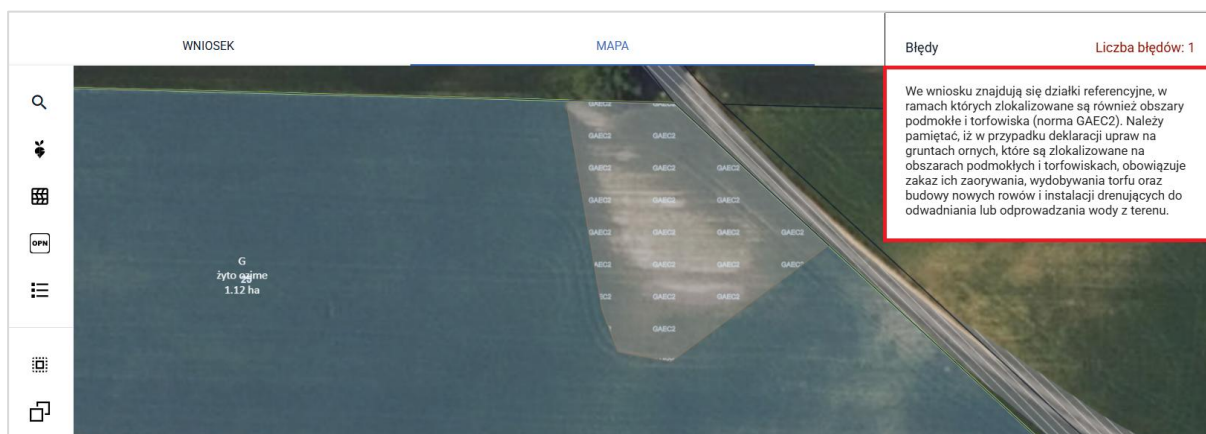
2. W sytuacji deklaracji uprawy stanowiącej **uprawę orną, trwałą lub sad** na obszarach **referencyjnych stanowiących TUZ oraz objętych normą GAEC2**, aplikacja zgłosi przedmiotowy błąd, iż brak przestrzegania zakazu przekształcania lub zaorywania TUZ spowoduje konsekwencje w postaci nałożenia kar z tytułu niespełnienia normy GAEC2.



Dla wskazanej uprawy automatycznie utworzono rozbieżności. W zakładce WNIOSEK, sekcja: Rozbieżności, rolnik uzupełnia automatycznie wskazany opis rozbieżności, może również dodać załącznik lub poprawić deklarację uprawy. Zgłoszona rozbieżność wymusza przeprowadzenie analizy przez ARiMR w zakresie poprawności wyznaczenia warstwy.



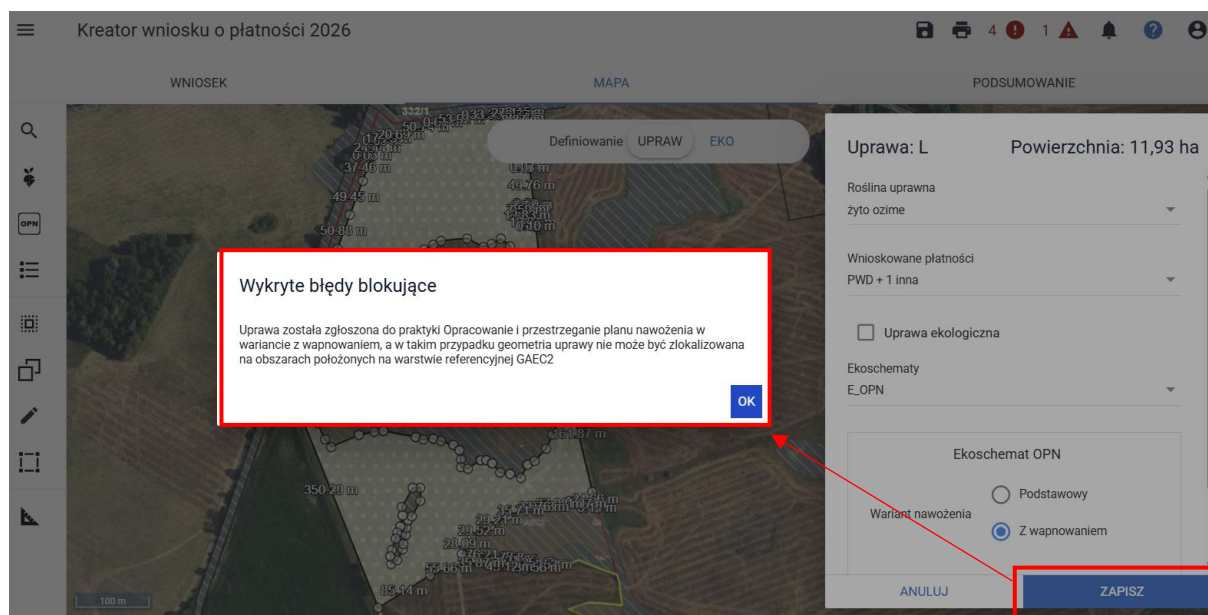
3. W przypadku **występowania** na danej działce referencyjnej **obszaru normy GAEC2 na gruntach ornych** oraz deklaracji na działce rolnej uprawy ornej, aplikacja zgłosi błąd kompletności informujący o nieprzestrzeganiu normy GAEC2.



Od kampanii 2026, w przypadku praktyki Opracowanie i przestrzeganie planu nawożenia – wariant z wapnowaniem, punkty nie są przyznawane do powierzchni gruntów ornych i trwałych użytków zielonych objętych normą GAEC 2 - Ochrona terenów podmokłych i torfowisk.

Przekłada się to na brak możliwości wnioskowania o E_OPN w wariantcie z wapnowaniem dla działek rolnych położonych na obszarze występowania normy GAEC2 ze względu na fakt, że jednym z wymogów normy GAEC2 jest zakaz wapnowania.

Próba takiej deklaracji na danej działce zakończy się wygenerowaniem w aplikacji eWnioskiPlus błędu blokującego zapis danych uprawy, a jeśli z jakichkolwiek przyczyn rolnik nie dokona edycji danych uprawy, która jest położona na warstwie GAEC2, przy próbie wysyłki wniosku, aplikacja zablokuje taką możliwość do czasu poprawy danych opisowych i zmiany wariantu na podstawowy.



12.2. Norma GAEC7

W kampanii 2026 rolnik posiadający gospodarstwo o **powierzchni powyżej 30 ha gruntów rolnych**, zobowiązany jest do spełnienia normy GAEC7 poprzez spełnienie jednego z warunków:

- ❖ Zmiana uprawy w plonie głównym na powierzchni co najmniej 40% gruntów ornych w stosunku do roku poprzedniego oraz prowadzenie uprawy na tym samym obszarze nie dłużej niż 3 lata, z zaznaczeniem, że przy ustaleniu spełnienia tego warunku bierze się pod uwagę uprawę w plonie głównym prowadzoną nie wcześniej niż w 2023 r. tj. dla kampanii 2026 będzie to odpowiednio rok 2023, 2024 i 2025

UWAGA! W przypadku warunku zmianowania muszą zostać spełnione OBA warunki (pokrycie 40 % oraz tzw. 3-lątka).

- ❖ Dywersyfikacja upraw

Dla gospodarstw o powierzchni:

- od 10 do 30 ha gruntów ornych należy posiadać 2 uprawy, z tym, że największa uprawa nie może stanowić więcej niż 75% w strukturze zasiewów;

- powyżej 30 ha gruntów ornych należy posiadać 3 uprawy, z tym, że największa uprawa nie może stanowić więcej niż 75%, a dwie uprawy główne nie więcej niż 95% w strukturze zasiewów.

Od 2026 roku rolnicy, których maksymalna wielkość gospodarstwa nie przekracza 30 hektarów użytków rolnych zadeklarowanych we wniosku o przyznanie płatności są zwolnieni z kontroli i kar w zakresie normy GAEC 7.

Aplikacja eWniosekPlus podczas deklarowania przez rolnika upraw w gospodarstwie, na bieżąco weryfikuje spełnienie jednego jak i drugiego warunku w zakładce: **WNIOSEK** oraz **PODSUMOWANIE** w sekcji: **Normy GAEC7**.

UWAGA: Rolnik nie musi w aplikacji eWniosekPlus wybierać dodatkowo którym z wariantów zamierza zrealizować normę GAEC7. Spełnienie jednego z ww. warunków jest wystarczające do spełnienia normy GAEC7.

Normy GAEC7

Niniejsze wyliczenia mają jedynie charakter wstępny. Dane zdefiniowane we wniosku będą weryfikowane na etapie prowadzonego postępowania administracyjnego, uwzględniającego wyniki wszystkich obowiązkowych kontroli (w tym kontroli upraw ekologicznych w ramach jednostek certyfikujących), które mogą mieć wpływ na poniższe wyliczenia. Wymóg normy GAEC7 może być spełniony poprzez zmianowanie lub dywersyfikację.

UWAGA!!!

Aby wymóg zmianowania był spełniony, konieczne jest łączne spełnienie warunków w odniesieniu do sprawdzeń gruntów ornych z poprzedniej kampanii oraz w zakresie prowadzenia takiej samej uprawy w plonie głównym nie dłużej niż 3 lata

Wyniki kontroli GAEC7 – zmianowanie	
Łączna powierzchnia gruntów ornych (z wyłączeniem upraw ekologicznych) w gospodarstwie	21,40 ha
Łączna powierzchnia, na której dokonano zmiany deklaracji uprawy ornej w plonie głównym względem deklaracji w roku poprzednim	14,47 ha
Procent powierzchni, w odniesieniu do której dokonano zmiany deklaracji gruntów ornych	67,62%
Czy wymóg GAEC7 w zakresie pokrycia gruntu ornego spełniony w gospodarstwie	TAK
Czy wymóg GAEC7 w zakresie prowadzenia takiej samej uprawy w plonie głównym nie dłużej niż 3 lata został spełniony w gospodarstwie	NIE
Listę oznaczeń upraw / działek rolnych, na których dłużej niż 3 lata prowadzone są w plonie głównym takie same uprawy	D, F

☰ Kreator wniosku o płatności 2026
MAPA
PODSUMOWANIE

UWAGA!!!

Aby wymóg zmianowania był spełniony, konieczne jest łączne spełnienie warunków w odniesieniu do sprawdzeń gruntów ornych z poprzedniej kampanii oraz w zakresie prowadzenia takiej samej uprawy w plonie głównym nie dłużej niż 3 lata

Wyniki kontroli GAEC7 – zmianowanie	
Łączna powierzchnia gruntów ornych (z wyłączeniem upraw ekologicznych) w gospodarstwie	21,40 ha
Łączna powierzchnia, na której dokonano zmiany deklaracji uprawy ornej w plonie głównym względem deklaracji w roku poprzednim	14,47 ha
Procent powierzchni, w odniesieniu do której dokonano zmiany deklaracji gruntów ornych	67,62%
Czy wymóg GAEC7 w zakresie pokrycia gruntu ornego spełniony w gospodarstwie	TAK
Czy wymóg GAEC7 w zakresie prowadzenia takiej samej uprawy w plonie głównym nie dłużej niż 3 lata został spełniony w gospodarstwie	NIE
Listę oznaczeń upraw / działek rolnych, na których dłużej niż 3 lata prowadzone są w plonie głównym takie same uprawy	D, F

Wyniki kontroli GAEC7 - dywersyfikacja			
Łączna powierzchnia gruntów ornych (z wyłączeniem upraw ekologicznych)			21,40 ha
	Uprawa	Powierzchnia	Procent
1	Pszonżyto ozime	8,01 ha	37,43%
2	Lucerna	4,78 ha	22,34%
3	Kukurydza	3,54 ha	16,54%

Czy spełnione wymagania GAEC7 w zakresie dywersyfikacji TAK

- ❖ Zmiana uprawy w plonie głównym na powierzchni co najmniej 40% gruntów ornych w stosunku do roku 2025 oraz prowadzenie tej samej uprawy na tym samym obszarze nie dłużej niż 3 lata

W przypadku, gdy grunty rolne w gospodarstwie obejmują łączną powierzchnię powyżej 30 ha a powierzchnia gruntów ornych przekracza 10 ha rolnik powinien na nich prowadzić uprawy w taki sposób, aby na powierzchni co najmniej 40% gruntów ornych była prowadzona inna uprawa w plonie głównym niż uprawa prowadzona w tym plonie w roku poprzednim tj. w 2025. oraz na powierzchni wszystkich gruntów ornych taka sama uprawa w plonie głównym nie była prowadzona dłużej niż 3 lata, przy czym przy ustaleniu spełnienia tego warunku bierze się pod uwagę uprawę w plonie głównym prowadzoną nie wcześniej niż w 2023

Zgodnie z przepisami, powyższy warunek uznaje się za spełniony, jeżeli:

1) na danej powierzchni:

- a) w uprawę w plonie głównym zostanie wprowadzona wsiewka i ta wsiewka będzie utrzymywana co najmniej do wysiewu kolejnej uprawy w plonie głównym lub co najmniej przez 8 tygodni od dnia zbioru uprawy w plonie głównym wskazanego w rejestrze lub
- b) po zbiorze uprawy w plonie głównym zostanie wprowadzony:
 - międzyplon ozimy utworzony przez wysiew co najmniej jednego gatunku roślin, który tworzy okrywę roślinną co najmniej od dnia 1 listopada danego roku do dnia 15 lutego kolejnego roku również ten zadeklarowany w ramach ekoschematu Międzyplony i wsiewki śródplonowe oraz Materiał siewny kategorii elitarny lub materiał siewny kategorii kwalifikowany jako praktyka dodatkowa, przy czym po dniu 15 listopada dopuszcza się mulczowanie tych międzyplonów, lub
 - międzyplon ścierniskowy:
 - utworzony przez wysiew co najmniej jednego gatunku roślin w okresie od dnia 1 lipca do dnia 20 sierpnia, również ten zadeklarowany w ramach ekoschematu Materiał siewny kategorii elitarny lub materiał siewny kategorii kwalifikowany jako praktyka dodatkowa
 - utrzymywany co najmniej do dnia 15 października lub przez co najmniej 8 tygodni od dnia wysiewu, o którym mowa powyżej, wskazanego w rejestrze.

2) dla wskazanych powyżej zabiegów rolnik zobowiązany jest prowadzić rejestr zabiegów agrotechnicznych na formularzu opracowanym przez ARiMR i udostępnionym na jej stronie internetowej, który zawiera informacje o wykonanych zabiegach agrotechnicznych, w szczególności datę i rodzaj wykonanego zabiegu agrotechnicznego, numer działki ewidencyjnej, na której został wykonany ten zabieg, powierzchnię oraz rodzaj uprawy objętej tym zabiegiem, i który jest przechowywany przez okres niezbędny do ustalenia spełnienia tego warunku,

Rolnik nie ma obowiązku stosowania zmianowania upraw w odniesieniu do gruntów ugorowanych oraz następujących upraw w plonie głównym:

- 1) roślin bobowatych,
- 2) traw lub innych zielnych roślin pastewnych,
- 3) mieszanek roślin bobowatych drobnonasiennych z trawami,
- 4) upraw wieloletnich
- 5) kukurydzy – plantacji nasiennej.

UWAGA: Deklaracja powyższych upraw w plonie głównym jest równoznaczna z uwzględnieniem powierzchni tych upraw przy weryfikacji spełnienia wymogu zmianowania upraw na co najmniej 40% gruntów ornych.

❖ Dywersyfikacja upraw

W przypadku spełnienia normy GAEC7 poprzez dywersyfikację upraw, warunkiem jest prowadzenie odpowiedniej liczby upraw w zależności od powierzchni gruntów ornych w gospodarstwie:

- 1) od 10 do 30 ha gruntów ornych, należy użytkować 2 uprawy, z tym że największa uprawa nie może stanowić więcej niż 75%,
- 2) powyżej 30 ha gruntów ornych, należy użytkować 3 uprawy, z tym że największa uprawa nie może stanowić więcej niż 75%, a dwie uprawy główne nie więcej niż 95%.

W celu spełnienia normy GAEC7 poprzez zmianowania oraz dywersyfikację upraw, za uprawę uznaje się:

- 1) rodzaj roślin;
- 2) formę jarą i ozimą tego samego rodzaju roślin;
- 3) gatunek roślin z rodzin:
 - a) kapustowatych (Brassicaceae), b) psiankowatych (Solanaceae), c) dyniowatych (Cucurbitaceae);
- 4) grunt ugorowany;
- 5) trawy lub inne zielne rośliny pastewne.

❖ Zwolnienie z przestrzegania normy GAEC7

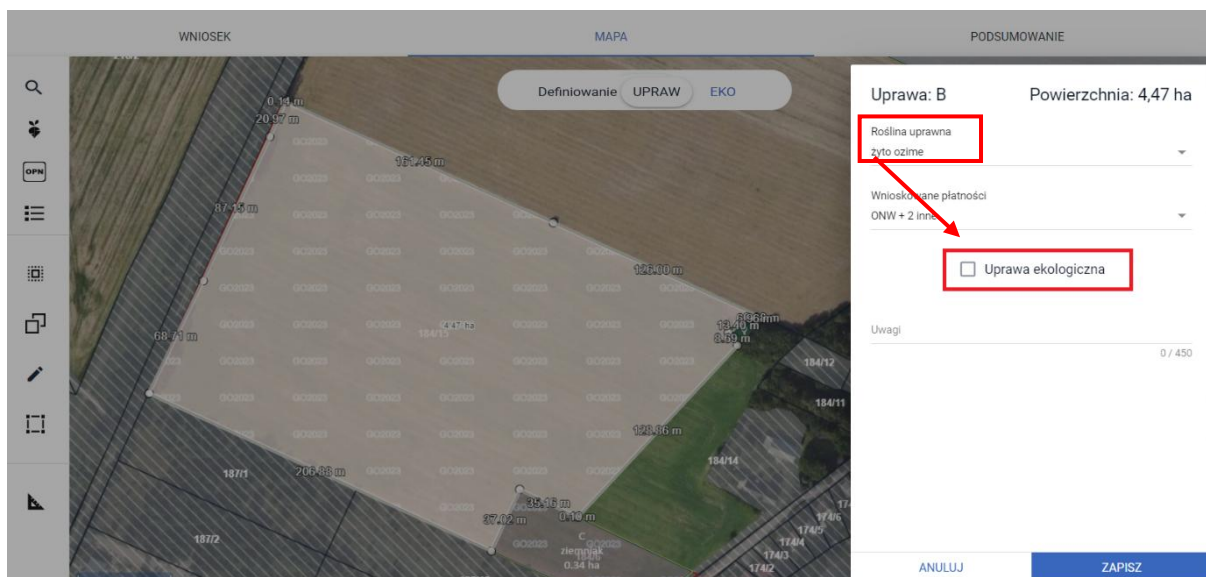
Rolnik może zostać zwolniony z konieczności wypełnienia normy GAEC7 w dwóch przypadkach, jeżeli:

- 1) 75% powierzchni gruntów ornych w jego gospodarstwie jest:
 - a) wykorzystywanych do produkcji traw lub innych zielnych roślin pastewnych lub
 - b) ugorowanych, lub
 - c) wykorzystywanych do uprawy roślin bobowatych
lub
- 2) 75% powierzchni użytków rolnych kwalifikujących się do płatności bezpośrednich, płatności w ramach interwencji związanych ze środowiskiem, klimatem oraz płatności ONW:
 - a) stanowią trwałe użytki zielone lub
 - b) jest wykorzystywanych do produkcji traw lub innych zielnych roślin pastewnych

❖ Zwolnienie z przestrzegania normy GAEC7 w przypadku prowadzenia produkcji ekologicznej

Zgodnie z Rozporządzeniem Parlamentu Europejskiego i Rady(UE) 2025/2649 z dnia 19 grudnia 2025 r. (tzw. rozporządzenie Omnibus) **rolników certyfikowanych** zgodnie z rozporządzeniem 2018/848 w sprawie produkcji ekologicznej i znakowania produktów ekologicznych i uchylające rozporządzenie Rady (WE) nr 834/2007 w odniesieniu do działek ekologicznych, w tym w okresie konwersji **uznaje się za spełniających normy GAEC 1, 3, 4, 5, 6 i 7** Należy jednak zaznaczyć, że zwolnienie to będzie realizowane wyłącznie do gruntów, na których prowadzenie produkcji ekologicznej potwierdzi Jednostka Certyfikująca.

W związku z powyższym zanim rolnik zaznaczy checkbox: 'Uprawa ekologiczna' w trakcie deklaracji działki rolnej (w zakładce definiowania UPRAW),



należy przeanalizować zasadność wskazywania uprawy jako uprawa ekologiczna, tym bardziej, że powierzchnia takiej działki odliczana jest od sumarycznej powierzchni gruntów ornych i dla takiej działki nie są wykonywane sprawdzenia spełnienia normy. Ostateczna weryfikacja czy dana uprawa zostanie uznana za ekologiczną będzie realizowane na dalszym etapie obsługi, po przekazaniu do ARiMR przez Jednostki Certyfikujące danych w tym zakresie.

W odniesieniu do gruntów ornych w gospodarstwie nieobjętych produkcją ekologiczną, warunki spełnienia normy GAEC7 stosuje się, jeżeli te grunty obejmują powierzchnię powyżej 10 ha przy spełnieniu najpierw wejściowego warunku tj. powierzchnia użytków rolnych jest większa niż 30 ha.

Obsługa w aplikacji eWniosekPlus w zakresie spełnienia Normy GAEC7

Jeżeli aplikacja eWniosekPlus na podstawie danych z personalizacji wniosków na kampanię 2026 wykryje, że powierzchnia użytków rolnych w gospodarstwie przekracza 29,5 ha (warunek w aplikacji) i jednocześnie powierzchnia gruntów ornych przekroczy 9,5 ha (warunek w aplikacji) w zakładce: **WNIOSEK** pojawi się sekcja: **Normy GAEC7**

Działki referencyjne	Uprawy	Wyszukaj działkę
041304_5.0004.AR_1.2/3 Górowatki, Więcbork - obszar wiejski, sępoleński, KULJAWSKO-POMORSKIE	Uprawy: E	Hektar kwalifikowany: 8,01 ha Grunty orne: 8,01 ha
041304_5.0007.28 Klarynowo, Więcbork - obszar wiejski, sępoleński, KULJAWSKO-POMORSKIE	Uprawy: D, C, B, F, A, K, L	Hektar kwalifikowany: 13,39 ha Grunty orne: 13,39 ha
301904_5.0004.180 DZWIERSZNO WIELKIE, Łobżenica - obszar wiejski, piłski, WIELKOPOLSKIE	Uprawy: G	Hektar kwalifikowany: 15,72 ha Grunty orne: 0,00 ha

Suma GO = 21,4 tj. >9,5 ha

Suma UR >29,5 ha

Sekcja GAEC7 jest widoczna

Jeśli powierzchnia użytków rolnych przekracza 29,5 ha (warunek w aplikacji), ale łączna powierzchnia gruntów ornych jest mniejsza niż 9,5 ha (warunek w aplikacji) sekcja GAEC7 nie jest prezentowana.

Kreator wniosku o płatności 2026

WNIOSEK MAPA PODSUMOWANIE

Wyszukaj działkę

041304_5.0004.AR_1.2/3 Górowatki, Więcbork - obszar wiejski, sępoleński, KUJAWSKO-POMORSKIE	Uprawy: E	MKO: 24,17 ha	Hektar kwalifikowany: 8,01 ha Grunty orne: 0,00 ha
041304_5.0007.28 Klarynowo, Więcbork - obszar wiejski, sępoleński, KUJAWSKO-POMORSKIE	Uprawy: D, C, B, F, L, K, A		Hektar kwalifikowany: 13,39 ha Grunty orne: 8,41 ha
301904_5.0004.180 DZWIERSZNO WIELKIE, Łobżenica - obszar wiejski, piłski, WIELKOPOLSKIE	Uprawy: G		Hektar kwalifikowany: 15,72 ha Grunty orne: 0,00 ha

Suma GO = 8,41 tj. < 9,5 ha

Suma UR > 29,5 ha

WYŚWIETL POWIERZCHNIE REFERENCYJNE DLA WSZYSTKICH DZIAŁEK
EKSPORTUJ DO CSV EKSPORTUJ DO GML EKSPORTUJ DO SHP

Powierzchnie deklarowane (Działki rolne)	Liczba działek: 9
Ekoschemat Rolnictwo Węglowe	
Ekoschemat MSEIK	
Spółdzielnie	
Warunkowość społeczna	

Brak sekcji GAEC7

Po kliknięciu w sekcję w zakresie Normy GAEC7 aplikacja zaprezentuje wstępne procentowe wyliczenia oraz informacje o spełnieniu/niespełnieniu wymogów w ramach Normy GAEC7. Należy mieć jednak na uwadze, że wszystkie wyliczenia mają charakter wstępny, a dane zdefiniowane we wniosku będą weryfikowane na etapie prowadzonego postępowania administracyjnego, uwzględniającego wyniki wszystkich obowiązkowych kontroli, w tym wyników z monitoringu satelitarnego, które mogą mieć wpływ na zaprezentowane wyliczenia.

Kreator wniosku o płatności 2026

WNIOSEK MAPA PODSUMOWANIE

Normy GAEC7

Niniejsze wyliczenia mają jedynie charakter wstępny. Dane zdefiniowane we wniosku będą weryfikowane na etapie prowadzonego postępowania administracyjnego, uwzględniającego wyniki wszystkich obowiązkowych kontroli (w tym kontroli upraw ekologicznych w ramach jednostek certyfikujących), które mogą mieć wpływ na poniższe wyliczenia. Wymóg normy GAEC7 może być spełniony poprzez zmianowanie lub dywersyfikację.

UWAGA!!!

Aby wymóg zmianowania był spełniony, konieczne jest łączne spełnienie warunków w odniesieniu do sprawdzeń gruntów ornych z poprzedniej kampanii oraz w zakresie prowadzenia takiej samej uprawy w plonie głównym nie dłużej niż 3 lata

Wyniki kontroli GAEC7 – zmianowanie

Łączna powierzchnia gruntów ornych (z wyłączeniem upraw ekologicznych) w gospodarstwie	21,40 ha
Łączna powierzchnia, na której dokonano zmiany deklaracji uprawy ornej w plonie głównym względem deklaracji w roku poprzednim	14,47 ha
Procent powierzchni, w odniesieniu do której dokonano zmiany deklaracji gruntów ornych	67,62%
Czy wymóg GAEC7 w zakresie pokrycia gruntu ornego spełniony w gospodarstwie	TAK
Czy wymóg GAEC7 w zakresie prowadzenia takiej samej uprawy w plonie głównym nie dłużej niż 3 lata został spełniony w gospodarstwie	NIE
Listę oznaczeń upraw / działek rolnych, na których dłużej niż 3 lata prowadzone są w plonie głównym takie same uprawy	D, F

Wyniki kontroli GAEC7 - dywersyfikacja

W sekcji Normy GAEC7 prezentowane są informacje o spełnieniu warunku prowadzenia na gruntach ornych w gospodarstwie co najmniej trzech różnych uprawy (w sytuacji gdy GO>30 ha), przy czym:

- 1) uprawa o największej powierzchni nie może zajmować więcej niż 75 % gruntów ornych,
- 2) dwie uprawy o największej powierzchni nie mogą łącznie zajmować więcej niż 95% gruntów ornych.

Wyniki kontroli GAEC7 - dywersyfikacja

Łączna powierzchnia gruntów ornych (z wyłączeniem upraw ekologicznych) 21,40 ha

	Uprawa	Powierzchnia	Procent
1	Pszonżyto ozime	8,01 ha	37,43%
2	Lucerna	4,78 ha	22,34%
3	Kukurydza	3,54 ha	16,54%

Czy spełnione wymagania GAEC7 w zakresie dywersyfikacji TAK

W sekcji Normy GAEC7 prezentowane są również informacje o zwolnieniach z konieczności realizacji wymogów normy GAEC7.

Dotyczy to sytuacji, w której 75% **gruntów ornych** gospodarstwie wykorzystywanych jest do produkcji traw lub innych zielnych roślin pastewnych lub ugorowanych lub wykorzystywanych do uprawy roślin bobowatych.

Zwolnieniom, o których mowa podlegają również gospodarstwa, w których ponad 75% **użytków rolnych** stanowią trwałe użytki zielone lub jest wykorzystywanych do produkcji traw lub innych zielnych roślin pastewnych.

Zwolnienie z wymogów GAEC7

Udział powierzchni gruntów ornych wykorzystywanych do produkcji traw, innych zielnych roślin pastewnych, ugorowanych lub wykorzystywanych do uprawy roślin bobowatych drobno i grubonasiennych	30,19%
--	--------

Udział powierzchni trwałych użytków zielonych, traw i innych zielnych roślin pastewnych w powierzchni użytków rolnych w gospodarstwie	59,75%
---	--------

Czy rolnik zwolniony z wymogów GAEC7	NIE
--------------------------------------	-----

Jeśli rolnik w 2025 roku deklarował mniej niż 29,5 ha użytków rolnych, przy pierwszym zalogowaniu do aplikacji w 2026 r. i uruchomieniu spersonalizowanego na tej podstawie wniosku, nie będzie prezentowana sekcja: Normy GAEC7 w zakładce WNIOSEK.

Jeśli w trakcie wypełniania pierwszego – spersonalizowanego na podstawie wniosku z 2025 r. rolnik zwiększając w 2026 r. powierzchnię użytków rolnych przekroczy 29,5 ha i jednocześnie powierzchnia gruntów ornych przekroczy 9,5 ha, sekcja Normy GAEC7 zostanie aktywowana.

Jeśli w trakcie wypełniania pierwszego – spersonalizowanego na podstawie wniosku z 2025 r. rolnik zwiększając w 2026 r. powierzchnię użytków rolnych przekroczy 29,5 ha i jednocześnie powierzchnia gruntów ornych nie przekroczy 9,5 ha, sekcja Normy GAEC7 nie zostanie aktywowana.

W przypadku, gdy rolnik logując się po raz pierwszy do aplikacji w 2026 roku będzie mieć aktywną sekcję: Normy GAEC7, ale w trakcie wypełniania wniosku usunie część działek, w wyniku czego powierzchnia użytków rolnych nie przekroczy 29,5 ha lub jeśli użytki rolne nadal będą stanowiły powierzchnię powyżej 29,5 ha ale powierzchnia gruntów ornych spadnie poniżej 9,50 ha sekcja nie będzie już wyświetlana. Aplikacja w powyższych zakresach działa dynamicznie i dostosowuje prezentację do sekcji Normy GAEC7 w zależności od powierzchni użytków rolnych w gospodarstwie i zadeklarowanych upraw na gruntach ornych.

Na potrzeby weryfikacji drugiego wymogu (tzw. 3-latki) wprowadzono nową warstwę GIS, prezentowaną na mapie dynamicznie w zależności od powierzchni użytków rolnych w gospodarstwie.

Rolnicy, którzy nie przekraczają sumarycznej powierzchni 29,5 ha użytków rolnych nie będą mieć prezentowanych warstw związanych z normą GAEC7 tj. GRUNTY ORNE 2025 i Uprawa 2023-2025 (GAEC7).

Warstwa **GRUNTY ORNE 2025** jest brana pod uwagę w przypadku weryfikacji wariantu zmianowania, w którym na powierzchni co najmniej 40 % gruntów ornych była prowadzona inna uprawa w plonie głównym niż uprawa prowadzona w tym plonie w roku poprzednim;

Warstwa **Uprawa 2023-2025 (GAEC7)** – jest uwzględniana w przypadku weryfikacji drugiego wariantu zmianowania gdzie na powierzchni wszystkich gruntów ornych taka sama uprawa w plonie głównym nie była prowadzona dłużej niż 3 lata, przy czym przy ustaleniu spełnienia tego warunku bierze się pod uwagę uprawę w plonie głównym prowadzoną nie wcześniej niż w 2023 r. Jeśli dana uprawa znajduje się na tej warstwie oznacza to, że tą samą rośliną, rolnik deklarował na tym samym obszarze w roku 2023, 2024 i 2025. Ponadto, oznacza to również, że rolnik nie zastosował po zbiorze uprawy w plonie głównym (w roku 2025) wysiewu międzyplonów lub wsiewki.

Obie warstwy można wyłączyć/włączyć z poziomu zakładki MAPA poprzez funkcjonalność Warstwy i dalej w sekcji Geometrie z poprzednich kampanii.



Aplikacja jako wynik analizy nie spełnienia warunku zmianowania prezentuje oznaczenia działek rolnych, na których nie zostały spełnione wymagania, które narzuca norma GAEC7 tj. rolnik nie dokonał zmian w strukturze zasiewów na powierzchni co najmniej 40 % w stosunku do roku poprzedniego oraz prowadził uprawy na tych samych obszarach dłużej niż 3 lata.

Aby wymóg zmianowania był spełniony, konieczne jest łączne spełnienie warunków w odniesieniu do sprawdzeń gruntów ornych z poprzedniej kampanii oraz w zakresie prowadzenia takiej samej uprawy w plonie głównym nie dłużej niż 3 lata

Wyniki kontroli GAEC7 – zmianowanie

Łączna powierzchnia gruntów ornych (z wyłączeniem upraw ekologicznych) w gospodarstwie	101,19 ha
Łączna powierzchnia, na której dokonano zmiany deklaracji uprawy ornej w plonie głównym względem deklaracji w roku poprzednim	1,84 ha
Procent powierzchni, w odniesieniu do której dokonano zmiany deklaracji gruntów ornych	1,82%
Czy wymóg GAEC7 w zakresie pokrycia gruntu ornego spełniony w gospodarstwie	NIE
Lista oznaczeń upraw / działek rolnych, na których nie dokonano zmiany struktury upraw	AH, E, BI, L, BV, AS, AX, T, BO, X, AL, BU, AC, AA, AU, K, AY, P, AI, AN, H, BM, AK, AP, BG, BL, BF, BY, BS, AF, AG, I, BT, B, C, O, AO, AW, AB, BW, BE, Q, AD, V, S, BQ, R, A, N, BB, W, BJ, U, Y, AM, BD, BA, AV, AJ, BK
Czy wymóg GAEC7 w zakresie prowadzenia takiej samej uprawy w plonie głównym nie dłużej niż 3 lata został spełniony w gospodarstwie	NIE
Listę oznaczeń upraw / działek rolnych, na których dłużej niż 3 lata prowadzone są w plonie głównym takie same uprawy	BI, L, T, BM, AP, BL, BT, V, N, BA

1,82% < 40%

Jeśli rolnik dokona zmiany w strukturze zasiewów aplikacja dynamicznie przeliczy i zaprezentuje wynikowe dane.

Należy mieć na uwadze, że w przypadku wariantu „dokonania zmiany struktury zasiewów na co najmniej 40% powierzchni gruntów ornych w gospodarstwie” aplikacja identyfikując jako zadeklarowaną uprawę:

- 1) roślinę bobowatą,
- 2) trawę lub inne zielne rośliny pastewne,
- 3) mieszankę roślin bobowatych drobnonasiennych z trawami,
- 4) uprawę wieloletnią
- 5) kukurydzę – plantację nasienną

automatycznie oznacza działki jako te, na których dokonano zmiany struktury zasiewów na powierzchni gruntów ornych w gospodarstwie.

Również te uprawy w plonie głównym, po zbiorze których nastąpi wysiew międzyplonu lub wsiewki w ramach praktyki Międzyplon ozime i wsiewki (ekoschemat Rolnictwo węglowe) oraz międzyplonu ozimego i ścierniskowego w ramach ekoschematu Materiał siewny kategorii elitarny i kwalifikowany jako dodatkowej praktyki wymaganej w ramach jego realizacji zostaną automatycznie oznaczone jako te, na których dokonano zmiany struktury zasiewów i będą one doliczone do tych gruntów, które spełniają warunek w gospodarstwie.

W przypadku 2 warunku zmianowania, tj. prowadzenia tej samej uprawy na tym samym obszarze nie dłużej niż 3 lata, jeśli rolnik nie dokona zmiany rośliny uprawnej na kampanię 2026 a jego działka leży na warstwie Uprawa główna 2023-2025 (GAEC7) deklaracja międzyplonów po plonie głównym w roku 2026 nie przerywa ciągłości deklaracji tej samej uprawy tzn. nie zostanie w takim przypadku przerwana ciągłość deklaracji tej samej uprawy po raz 4-ty.

W sytuacji jeśli rolnik w latach 2023-2025 deklarował tą samą roślinę ale po zbiorze plonu głównego wysiał międzyplon lub wsiewkę czyli de facto przerwał ciągłość deklaracji tej samej rośliny, jego działka w kampanii 2026 nie znajdzie się na warstwie Uprawa Główna 2023-2025 (GAEC7).

Fakt, że działki znajdują się na przedmiotowej warstwie oznacza, że w latach 2023-2025 deklarowana była taka sama roślina a także, że po zbiorze plonu głównego w ww. latach, nie wysiano międzyplonu lub wsiewki.

Przykłady realizacji zmianowania lub dywersyfikacji w celu spełnienia normy GAEC7:

a) Rolnik w 2026 r. deklaruje powierzchnię powyżej 30 ha użytków rolnych oraz powyżej 10 ha gruntów ornych.

W przypadku, gdy rolnik loguje się po raz pierwszy do aplikacji eWniosekPlus w 2026 roku mając zadeklarowaną powierzchnię użytków rolnych powyżej 29,5 ha (warunek aplikacji) w tym powierzchnię ponad 9,5 ha gruntów ornych (warunek aplikacji), może zweryfikować spełnienie wymogów GAEC7 w zakresie zmian uprawy w plonie głównym na powierzchni co najmniej 40% gruntów ornych w stosunku do roku 2025 oraz prowadzenia takiej samej uprawy w plonie głównym nie dłużej niż 3 lata w zakładce WNIOSEK, sekcja: Normy GAEC7.

☰ Kreator wniosku o płatności 2026 🗄️ 🖨️ 13 📌 4 ⚠️ 1 🔔 🔄 🌐

WNIOSEK	MAPA	PODSUMOWANIE
UWAGA!!!		
Aby wymóg zmianowania był spełniony, konieczne jest łączne spełnienie warunków w odniesieniu do sprawdzeń gruntów ornych z poprzedniej kampanii oraz w zakresie prowadzenia takiej samej uprawy w plonie głównym nie dłużej niż 3 lata		
Wyniki kontroli GAEC7 – zmianowanie		
Łączna powierzchnia gruntów ornych (z wyłączeniem upraw ekologicznych) w gospodarstwie		101,19 ha
Łączna powierzchnia, na której dokonano zmiany deklaracji uprawy ornej w plonie głównym względem deklaracji w roku poprzednim		1,84 ha
Procent powierzchni, w odniesieniu do której dokonano zmiany deklaracji gruntów ornych		1,82%
Czy wymóg GAEC7 w zakresie pokrycia gruntu ornego spełniony w gospodarstwie		NIE
Lista oznaczeń upraw / działek rolnych, na których nie dokonano zmiany struktury upraw	AH, E, BI, L, BV, AS, AX, T, BO, X, AL, BU, AC, AA, AU, K, AY, P, AI, AN, H, BM, AK, AP, BG, BL, BF, BY, BS, AF, AG, I, BT, B, C, O, AO, AW, AB, BW, BE, Q, AD, V, S, BQ, R, A, N, BB, W, BJ, U, Y, AM, BD, BA, AV, AJ, BK	
Czy wymóg GAEC7 w zakresie prowadzenia takiej samej uprawy w plonie głównym nie dłużej niż 3 lata został spełniony w gospodarstwie		NIE
Listę oznaczeń upraw / działek rolnych, na których dłużej niż 3 lata prowadzone są w plonie głównym takie same uprawy		BI, L, T, BM, AP, BL, BT, V, N, BA

Aplikacja wskazuje rolnikowi

- łączną powierzchnię gruntów ornych (z wyłączeniem upraw ekologicznych) w gospodarstwie:
- łączną powierzchnię, na której dokonano zmiany deklaracji uprawy ornej w plonie głównym względem deklaracji w roku poprzednim,
- procent powierzchni w odniesieniu do której dokonano zmiany deklaracji gruntów ornych
- wynik analizy w zakresie pokrycia gruntu ornego w gospodarstwie
- wynik analizy w zakresie prowadzenia w gospodarstwie takiej samej uprawy w plonie głównym nie dłużej niż 3 lata

Łączna powierzchnia, na której dokonano zmiany deklaracji uprawy ornej w plonie głównym względem deklaracji w roku poprzednim	1,84 ha
Procent powierzchni, w odniesieniu do której dokonano zmiany deklaracji gruntów ornych	1,82%
Czy wymóg GAEC7 w zakresie pokrycia gruntu ornego spełniony w gospodarstwie	NIE
Czy wymóg GAEC7 w zakresie prowadzenia takiej samej uprawy w plonie głównym nie dłużej niż 3 lata został spełniony w gospodarstwie	NIE

A także listę oznaczeń upraw / działek rolnych, na której nie dokonano zmiany struktury upraw oraz na których te same uprawy były prowadzone dłużej niż 3 lata

Lista oznaczeń upraw / działek rolnych, na których nie dokonano zmiany struktury upraw

AH, E, BI, L, BV, AS, AX, T, BO, X, AL, BU, AC, AA, AU, K, AY, P, AI, AN, H, BM, AK, AP, BG, BL, BF, BY, BS, AF, AG, I, BT, B, C, O, AO, AW, AB, BW, BE, Q, AD, V, S, BQ, R, A, N, BB, W, BJ, U, Y, AM, BD, BA, AV, AJ, BK

Listę oznaczeń upraw / działek rolnych, na których dłużej niż 3 lata prowadzone są w plonie głównym takie same uprawy

BI, L, T, BM, AP, BL, BT, V, N, BA

W zakresie dywersyfikacji prowadzenia co najmniej trzech różnych upraw, rolnik również ma możliwość sprawdzenia spełnienia wymogu dywersyfikacji w sekcji Normy GAEC7. Prezentowane są w niej zarówno same uprawy jak i wartości procentowe wskazujące na udział danej grupy upraw w strukturze zasiewów dla gruntów ornych:

Wyniki kontroli GAEC7 - dywersyfikacja

Łączna powierzchnia gruntów ornych (z wyłączeniem upraw ekologicznych)

101,19 ha

	Uprawa	Powierzchnia	Procent
1	Pszenica ozima	31,96 ha	31,58%
2	Żyto ozime	27,67 ha	27,34%
3	Kapusta rzepak-ozimy	23,03 ha	22,76%

Czy spełnione wymagania GAEC7 w zakresie dywersyfikacji

TAK

W celu spełnienia wymogów:

- zmiany uprawy w plonie głównym na powierzchni co najmniej 40% gruntów ornych w stosunku do roku 2025 oraz prowadzenia tej samej uprawy na tym samym obszarze nie dłużej niż 3 lata rolnik dokonuje zmian w deklaracji upraw w roku 2026 na zakładce: **MAPA** uwzględniając, że za uprawę uznaje się: rodzaj roślin; formy jare i ozime tego samego rodzaju roślin; gatunki roślin z rodzin: a) kapustowatych (Brassicaceae), b) psiankowatych (Solanaceae), c) dyniowatych (Cucurbitaceae); grunt ugorowany; a także trawy lub inne zielne rośliny pastewne.

☰ Kreator wniosku o płatności 2026

📄 🖨️ 13 🚫 4 ⚠️ 1 🔔 ? 🌐

WNIOSEK
MAPA
PODSUMOWANIE

[AU]	ozima	[0,59 ha]		
[BQ]	pszenica zwyczajna ozima	[0,78 ha]		
[I]	pszenica zwyczajna ozima	[0,79 ha]		
[AS]	pszenica zwyczajna ozima	[0,80 ha]		
[BS]	pszenica zwyczajna ozima	[1,13 ha]		
[H]	pszenica zwyczajna ozima	[1,37 ha]		
[AC]	pszenica zwyczajna ozima	[1,40 ha]		
[AK]	pszenica zwyczajna ozima	[1,64 ha]		
[AD]	pszenica zwyczajna ozima	[2,57 ha]		

Zmian w deklaracji dokonano dla następujących działek:

AH, E, BI, L, BV, AS, AX, T, BO, X, AL, BU, AC, AA, AU, K, AY, P, AI oraz AN, ponadto, na działkach BM oraz V po zbiorze plonu głównego została zrealizowana praktyka wysiewu międzyplonu ozimego w ramach ekoschematu Rolnictwo węglowe.

Wyniki dokonanych zmian prezentuje poniższy zrzut. % powierzchni, w odniesieniu do której dokonano zmiany deklaracji gruntów ornych zwiększył się do wartości 41,2 tym samym przekroczył wymaganą wartość 40. Etykieta prezentująca wynik pokrycia gruntu ornego przyjęła wartość TAK. Nie są w takiej sytuacji prezentowane oznaczenia działek, na których w dalszym ciągu nie dokonano zmiany deklaracji.

Wyniki kontroli GAEC7 – zmianowanie	
Łączna powierzchnia gruntów ornych (z wyłączeniem upraw ekologicznych) w gospodarstwie	101,19 ha
Łączna powierzchnia, na której dokonano zmiany deklaracji uprawy ornej w plonie głównym względem deklaracji w roku poprzednim	41,69 ha
Procent powierzchni, w odniesieniu do której dokonano zmiany deklaracji gruntów ornych	41,20%
Czy wymóg GAEC7 w zakresie pokrycia gruntu ornego spełniony w gospodarstwie	TAK
Czy wymóg GAEC7 w zakresie prowadzenia takiej samej uprawy w plonie głównym nie dłużej niż 3 lata został spełniony w gospodarstwie	NIE

Listę oznaczeń upraw / działek rolnych, na których dłużej niż 3 lata prowadzone są w plonie głównym takie same uprawy AP, BL, BT, N, BA, BM, V

Natomiast w gospodarstwie nadal są uprawy, które w 2026 roku zostały zadeklarowane po raz 4-ty zatem aplikacja prezentuje w dalszym ciągu oznaczenia działek, na których dłużej niż 3 lata prowadzone są te same uprawy.

Na działkach BM i V zastosowany został międzyplon ozimy w ramach realizacji praktyki MPW ekoschematu Rolnictwo węglowe. Działki te zostały uwzględnione w wyliczeniach dot. powierzchni, w odniesieniu do której dokonano zmiany deklaracji gruntów ornych natomiast nie wpłynęły na przerwanie ciągłości deklaracji tej samej rośliny po raz 4-ty stąd nadal widnieją one na liście oznaczeń.

Jeśli co najmniej jeden z warunków zmianowania otrzymał wynikową wartość na NIE, warunek ten nie został spełniony. Rolnik w takiej sytuacji może na wyszczególnionych działkach zmienić strukturę zasiewu lub zweryfikować czy przedmiotową normę może spełnić poprzez dywersyfikację upraw co potwierdza poniższy zrzut.

Wyniki kontroli GAEC7 - dywersyfikacja

Łączna powierzchnia gruntów ornych (z wyłączeniem upraw ekologicznych) 101,19 ha

	Uprawa	Powierzchnia	Procent
1	Pszenica ozima	24,20 ha	23,92%
2	Kapusta rzepak-ozimy	20,31 ha	20,07%
3	Żyto ozime	19,42 ha	19,19%

Czy spełnione wymagania GAEC7 w zakresie dywersyfikacji TAK



W przypadku deklaracji w 2025 r. rośliny której nie można zadeklarować w 2026 przy pierwszym zalogowaniu do aplikacji eWniosekPlus dla wskazanej działki rolnej będzie prezentowany komunikat: 'brak rośliny uprawnej' w celu wyboru rośliny na rok 2026.



Pomijając fakt, że aplikacja nie pozwoli na wysłanie wniosku, w którym istnieje choć jedna etykieta „brak rośliny uprawnej”, brak deklaracji konkretnej rośliny przekłada się na powierzchnie uwzględniane w sprawdzeniach w zakresie normy GAEC7. Aplikacja nie wiedząc czy grunt oznaczony etykietą „brak rośliny uprawnej” stanowi grunt orny nie uwzględnia tej powierzchni w sumie wszystkich gruntów ornym w gospodarstwie. A to przekłada się na sytuację, w której warunki zmianowania mogą nie zostać spełnione.

Na poniższym zrzucie widoczne jest niespełnienie zmianowania. Aplikacja nie uwzględniła powierzchni 4,47 ha w łącznej powierzchni gruntów ornym a co za tym idzie uprawa z etykietą „brak rośliny uprawnej” jest „transparentna” i traktowana w taki sposób jakby w ogóle nie była zadeklarowana.

niniejsze wyliczenia mają jedynie charakter wstępny. Dane zorientowane we wniosku będą weryfikowane na etapie prowadzonego postępowania administracyjnego, uwzględniającego wyniki wszystkich obowiązkowych kontroli (w tym kontroli upraw ekologicznych w ramach jednostek certyfikujących), które mogą mieć wpływ na poniższe wyliczenia. Wymóg normy GAEC7 może być spełniony poprzez zmianowanie lub dywersyfikację.

UWAGA!!!

Aby wymóg zmianowania był spełniony, konieczne jest łączne spełnienie warunków w odniesieniu do sprawdzeń gruntów ornych z poprzedniej kampanii oraz w zakresie prowadzenia takiej samej uprawy w plonie głównym nie dłużej niż 3 lata

Wyniki kontroli GAEC7 – zmianowanie

Łączna powierzchnia gruntów ornych (z wyłączeniem upraw ekologicznych) w gospodarstwie	96,72 ha
Łączna powierzchnia, na której dokonano zmiany deklaracji uprawy ornej w plonie głównym względem deklaracji w roku poprzednim	37,22 ha
Procent powierzchni, w odniesieniu do której dokonano zmiany deklaracji gruntów ornych	38,48%
Czy wymóg GAEC7 w zakresie pokrycia gruntu ornego spełniony w gospodarstwie	NIE
Lista oznaczeń upraw / działek rolnych, na których nie dokonano zmiany struktury upraw	O, B, C, BD, AV, I, BY, BW, Q, AF, H, AO, AG, U, N, AM, BK, AJ, AW, BJ, W, AD, AB, BT, R, BF, BA, Y, BB, BQ, BL, AP, A, BG, BE, BS, AK, S
Czy wymóg GAEC7 w zakresie prowadzenia takiej samej uprawy w plonie głównym nie dłużej niż 3 lata został spełniony w gospodarstwie	NIE
Listę oznaczeń upraw / działek rolnych, na których dłużej niż 3 lata prowadzone są w plonie głównym takie same uprawy	N, BT, BA, BL, BM, AP

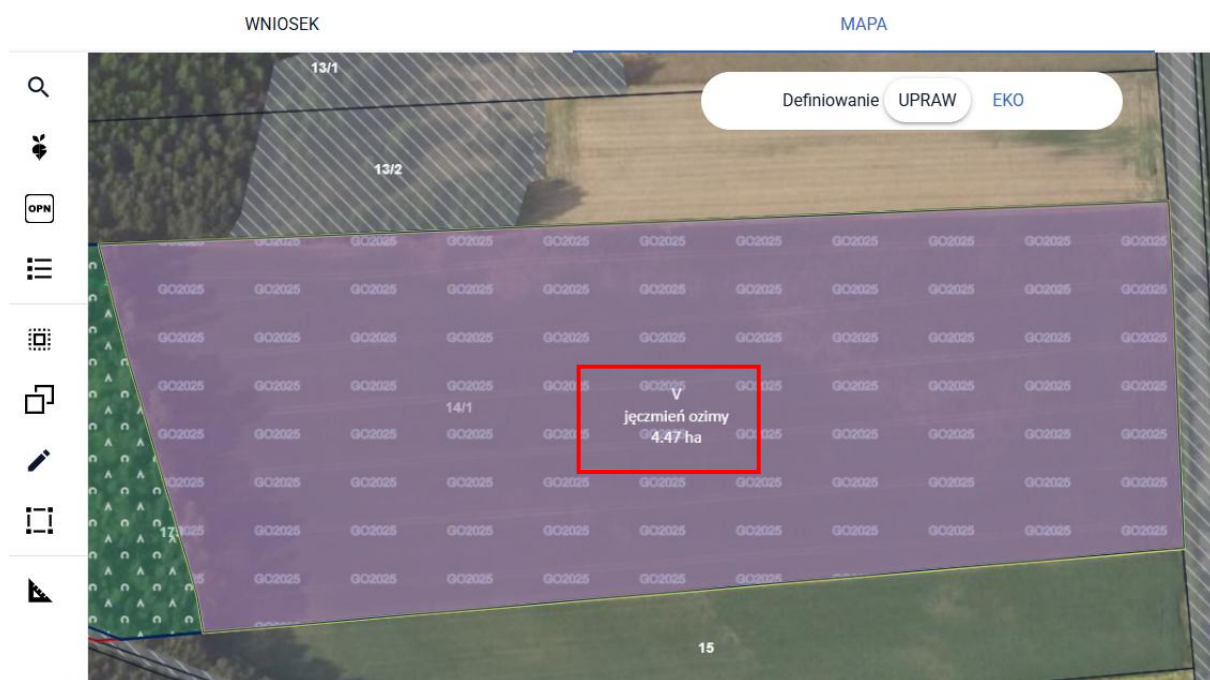
W przypadku dywersyfikacji upraw, warunki zostały spełnione.

Wyniki kontroli GAEC7 - dywersyfikacja

Łączna powierzchnia gruntów ornych (z wyłączeniem upraw ekologicznych)	96,72 ha
Czy spełnione wymagania GAEC7 w zakresie dywersyfikacji	TAK

	Uprawa	Powierzchnia	Procent
1	Pszenica ozima	24,20 ha	25,02%
2	Kapusta rzepak-ozimy	20,31 ha	21,00%
3	Żyto ozime	14,95 ha	15,46%

Zmiana rośliny uprawnej w kampanii 2026 na podstawie aktualnego słownika gatunków,



wpływa (w przykładzie) na spełnienie warunku w zakresie zmian uprawy w plonie głównym na powierzchni co najmniej 40% gruntów ornych oraz dywersyfikacji trzech różnych upraw.

Wyniki kontroli GAEC7 – zmianowanie

Łączna powierzchnia gruntów ornych (z wyłączeniem upraw ekologicznych) w gospodarstwie	101,19 ha
Łączna powierzchnia, na której dokonano zmiany deklaracji uprawy ornej w plonie głównym względem deklaracji w roku poprzednim	41,69 ha
Procent powierzchni, w odniesieniu do której dokonano zmiany deklaracji gruntów ornych	41,20%
Czy wymóg GAEC7 w zakresie pokrycia gruntu ornego spełniony w gospodarstwie	TAK
Czy wymóg GAEC7 w zakresie prowadzenia takiej samej uprawy w plonie głównym nie dłużej niż 3 lata został spełniony w gospodarstwie	NIE
Listę oznaczeń upraw / działek rolnych, na których dłużej niż 3 lata prowadzone są w plonie głównym takie same uprawy	N, BT, BA, BL, BM, AP

Wyniki kontroli GAEC7 - dywersyfikacja

Łączna powierzchnia gruntów ornych (z wyłączeniem upraw ekologicznych) **101,19 ha**

	Uprawa	Powierzchnia	Procent
1	Pszenica ozima	24,20 ha	23,92%
2	Kapusta rzepak-ozimy	20,31 ha	20,07%
3	Żyto ozime	14,95 ha	14,77%

Czy spełnione wymagania GAEC7 w zakresie dywersyfikacji **TAK**

Aplikacja informuje w tym przypadku, że na powierzchni 4,47 ha została zmieniona powierzchnia upraw, co miało wpływ na procent powierzchni w odniesieniu do której dokonano zmiany struktury upraw a także na fakt, iż uprawa V nie pojawiła się na liście oznaczeń działek, na których dłużej niż 3 lata prowadzone są w plonie głównym takie same uprawy.

Niemniej jednak całościowy warunek zmianowania nie został spełniony ponieważ dla co najmniej jednego wariantu wynikowa etykieta przyjęła wartość NIE.

Wyniki kontroli GAEC7 – zmianowanie

Łączna powierzchnia gruntów ornych (z wyłączeniem upraw ekologicznych) w gospodarstwie	101,19 ha
Łączna powierzchnia, na której dokonano zmiany deklaracji uprawy ornej w plonie głównym względem deklaracji w roku poprzednim	41,69 ha
Procent powierzchni, w odniesieniu do której dokonano zmiany deklaracji gruntów ornych	41,20%
Czy wymóg GAEC7 w zakresie pokrycia gruntu ornego spełniony w gospodarstwie	TAK
Czy wymóg GAEC7 w zakresie prowadzenia takiej samej uprawy w plonie głównym nie dłużej niż 3 lata został spełniony w gospodarstwie	NIE
Listę oznaczeń upraw / działek rolnych, na których dłużej niż 3 lata prowadzone są w plonie głównym takie same uprawy	N, BT, BA, BL, BM, AP

Mimo faktu niespełnienia warunków wynikających z przepisów w zakresie zmianowania, dla powyższego przypadku norma GAEC7 została spełniona poprzez dywersyfikację upraw.

b) Rolnik w 2026 r. zwiększa powierzchnię użytków rolnych powyżej 30 ha w tym gruntów ornych powyżej 10 ha w stosunku do 2025 r.

W przypadku, gdy rolnik logując się po raz pierwszy do aplikacji eWniosekPlus w 2026 roku w ramach obsługi wniosku dodał działki referencyjne oraz powierzchnie deklarowane (działek rolnych) przez co zwiększył powierzchnię użytków rolnych powyżej 29,5 ha w tym gruntów ornych powyżej 9,5 ha (wartości w aplikacji) podlega wymogom w ramach normy GAEC7. Dodatkowo nowo dodane powierzchnie gruntów ornych zaliczają się do tej części gruntów, które spełniają wymogi normy GAEC7 w zakresie zmiany uprawy w plonie głównym na powierzchni co najmniej 40% gruntów ornych oraz prowadzenia tej samej uprawy na gruncie nie dłużej niż 3 lata, a także dywersyfikacji prowadzenia co najmniej trzech różnych upraw.

c) Rolnik po raz pierwszy składa wnioszek w 2026 roku (nie składał w roku 2025)

W przypadku, gdy rolnik po raz pierwszy wnioskuje o przyznanie płatności w 2026 w aplikacji eWnioskiPlus w ramach dodawanych działek referencyjnych oraz powierzchni deklarowanych (działek rolnych) automatycznie spełnia wymaganie zmiany uprawy w plonie głównym na powierzchni co najmniej 40% gruntów ornych.

Wyniki kontroli GAEC7 – zmianowanie

Łączna powierzchnia gruntów ornych (z wyłączeniem upraw ekologicznych) w gospodarstwie	104,94 ha
Łączna powierzchnia, na której dokonano zmiany deklaracji uprawy ornej w plonie głównym względem deklaracji w roku poprzednim	104,94 ha
Procent powierzchni, w odniesieniu do której dokonano zmiany deklaracji gruntów ornych	100,00%
Czy wymóg GAEC7 w zakresie pokrycia gruntu ornego spełniony w gospodarstwie	TAK
Czy wymóg GAEC7 w zakresie prowadzenia takiej samej uprawy w plonie głównym nie dłużej niż 3 lata został spełniony w gospodarstwie	TAK

Norma GAEC7 jest również spełniona w przypadku, gdy w roku 2026 prowadzone są co najmniej trzy różne uprawy.

Wyniki kontroli GAEC7 - dywersyfikacja

Łączna powierzchnia gruntów ornych (z wyłączeniem upraw ekologicznych) 104,94 ha

	Uprawa	Powierzchnia	Procent
1	Kapusta rzepak-ozimy	42,99 ha	40,97%
2	Kukurydza	37,26 ha	35,51%
3	Pszenica ozima	24,69 ha	23,53%

Czy spełnione wymagania GAEC7 w zakresie dywersyfikacji TAK

Dodatkowo, należy wskazać, że rolnikowi przysługuje zwolnienie z przestrzegania normy GAEC7 w sytuacji, gdy:

- 75% **gruntów ornych** gospodarstwie wykorzystywanych jest do produkcji traw lub innych zielnych roślin pastewnych lub ugorowanych lub wykorzystywanych do uprawy roślin bobowatych,
- 75% **użytków rolnych** stanowią trwałe użytki zielone lub jest wykorzystywanych do produkcji traw lub innych zielnych roślin pastewnych.

W prezentowanym przypadku rolnik nie spełnia warunków do zwolnienia, dlatego ten zakres ma wartość NIE.

Zwolnienie z wymogów GAEC7

Udział powierzchni gruntów ornych wykorzystywanych do produkcji traw, innych zielnych roślin pastewnych, ugorowanych lub wykorzystywanych do uprawy roślin bobowatych drobno i grubonasiennych	0,00%
Udział powierzchni trwałych użytków zielonych, traw i innych zielnych roślin pastewnych w powierzchni użytków rolnych w gospodarstwie	0,00%
Czy rolnik zwolniony z wymogów GAEC7	NIE

d) Rolnik deklarował w 2025 r. rośliny bobowate, trawy lub inne zielne rośliny pastewne, mieszanki roślin bobowatych drobnonasiennych z trawami, upraw wieloletnich.

W przypadku, gdy rolnik logując się do aplikacji eWnioskiPlus w 2026 roku wśród roślin spersonalizowanych na podstawie wniosku z 2025 roku, deklarował w plonie głównym: rośliny bobowate, trawy lub inne zielne rośliny pastewne, mieszanki roślin bobowatych drobnonasiennych z trawami lub upraw wieloletnich, na co najmniej 40% gruntów ornych i analogiczne uprawy są prowadzone w 2026 roku, **to wymaganie GAEC7 jest spełnione. W przypadku zmiany struktury zasiewu w 2025 roku, procent spełnienia może ulec zmianie.**

W przykładzie wskazano rolnika, który w 2025 r. deklarował m.in.:

- **pszenżyto ozime**
na łącznej powierzchni 8,01 ha, co stanowiło 37,43% całości gruntów ornych,
- **lucernę mieszańcową**
na łącznej powierzchni 4,78 ha, co stanowiło 22,34% całości gruntów ornych,
- **kukurydzę,**
na łącznej powierzchni 3,54 ha, co stanowiło 16,54% całości gruntów ornych,
- trawy na gruntach ornych
na łącznej powierzchni 1,68 ha, co stanowiło 7,85% całości gruntów ornych
- TUZ
na łącznej powierzchni 15,72 ha
- żyto ozime
na łącznej powierzchni 3,39 ha, co stanowiło 15,84% całości gruntów ornych

The image shows two screenshots from a web application. The left screenshot, titled 'Kreator wniosku o płatności 2026', displays a 'LISTA UPRAW' (Crop List) with various entries. The right screenshot, titled 'Podgląd wniosku o płatności 2025', shows a detailed view of a specific crop entry.

Opis uprawy	Powierzchnia (ha)	Identyfikator
[D] kukurydza na kiszonce	3,54	
[C] lucerna mieszańcowa	1,53	
[A] lucerna mieszańcowa	1,60	
[K] lucerna mieszańcowa	1,65	
[E] pszenżyto ozime	8,01	
[B] Trawy na gruntach ornych	1,68	
[G] TUZ	15,72	
[F] żyto ozime	1,66	
[L] żyto ozime	1,73	

The right screenshot shows details for entry 'E pszenżyto ozime' (8,01 ha, ONW_232). It includes the following information:

- Płatności do ekoschematów
- Ekoschemat: E_MPW
- Miedzyplon
- Roślina w międzyplonie: pszenżyto ozime, rzepak ozimy

The background of the right screenshot shows an aerial map of agricultural fields with various plots labeled (e.g., 3/2, 3/1, 2/3, E pszenżyto ozime 8.01 ha).

Tym samym rolnik spełnił wymaganie **GAEC7 dywersyfikacji prowadzenia co najmniej trzech różnych upraw**, tj. uprawa o największej powierzchni nie może zajmować więcej niż 75% gruntów ornych (pszenżyto ozime– 37,43%), dwie uprawy o największej powierzchni nie mogą łącznie zajmować więcej niż 95% gruntów ornych (pszenżyto ozime 37,43% oraz lucerna 22,34% razem 59,77%).

Wynik spełnienia wymagania dywersyfikacji został zaprezentowany w sekcji: Norma GAEC7

Wyniki kontroli GAEC7 - dywersyfikacja

Łączna powierzchnia gruntów ornych (z wyłączeniem upraw ekologicznych) 21,40 ha

	Uprawa	Powierzchnia	Procent
1	Pszenżyto ozime	8,01 ha	37,43%
2	Lucerna	4,78 ha	22,34%
3	Kukurydza	3,54 ha	16,54%

Czy spełnione wymagania GAEC7 w zakresie dywersyfikacji TAK

Z uwagi na deklarację w 2025 r. roślin bez zmiany w 2026 roku: lucerny mieszańcowej oraz traw na gruntach ornych co stanowiło łącznie 30,19 % w ich całości oraz faktu, że w 2025 roku dla deklaracji pszenżyta ozimego o pow. 8,01 ha zadeklarowano międzyplon w ramach E_MPW,

Podgląd wniosku o płatności 2025

WNIOSEK

E	pszenżyto ozime	8,01 ha	ONW_2327, PWD_2327, UPP_2327
Płatności do ekoschematów			
Ekoschemat: E_MPW			
<input checked="" type="checkbox"/> Międzyplon			
Roślina w międzyplonie: pszenżyto ozime, rzepak ozimy			
Ekoschemat: E_ZSU			
Położenia działki rolnej			

powierzchnia ta w 2026 również została doliczona do powierzchni, na której dokonano zmiany deklaracji uprawy ornej w plonie głównym względem deklaracji w roku poprzednim co dało łączną powierzchnię 66,72% gruntów ornych na których zmianie uległa struktura upraw w stosunku do roku poprzedniego.

Wyniki kontroli GAEC7 – zmianowanie

Łączna powierzchnia gruntów ornych (z wyłączeniem upraw ekologicznych) w gospodarstwie	21,40 ha
Łączna powierzchnia, na której dokonano zmiany deklaracji uprawy ornej w plonie głównym względem deklaracji w roku poprzednim	14,47 ha
Procent powierzchni, w odniesieniu do której dokonano zmiany deklaracji gruntów ornych	67,62%
Czy wymóg GAEC7 w zakresie pokrycia gruntu ornego spełniony w gospodarstwie	TAK
Czy wymóg GAEC7 w zakresie prowadzenia takiej samej uprawy w plonie głównym nie dłużej niż 3 lata został spełniony w gospodarstwie	NIE
Listę oznaczeń upraw / działek rolnych, na których dłużej niż 3 lata prowadzone są w plonie głównym takie same uprawy	D, F

Jednocześnie nie został spełniony warunek prowadzenia upraw nie dłużej niż 3 lata na działkach D i F w związku z tym warunek zmianowania nie został spełniony.

Wyniki kontroli GAEC7 – zmianowanie

Łączna powierzchnia gruntów ornych (z wyłączeniem upraw ekologicznych) w gospodarstwie	21,40 ha
Łączna powierzchnia, na której dokonano zmiany deklaracji uprawy ornej w plonie głównym względem deklaracji w roku poprzednim	14,47 ha
Procent powierzchni, w odniesieniu do której dokonano zmiany deklaracji gruntów ornych	67,62%
Czy wymóg GAEC7 w zakresie pokrycia gruntu ornego spełniony w gospodarstwie	TAK
Czy wymóg GAEC7 w zakresie prowadzenia takiej samej uprawy w plonie głównym nie dłużej niż 3 lata został spełniony w gospodarstwie	NIE
Listę oznaczeń upraw / działek rolnych, na których dłużej niż 3 lata prowadzone są w plonie głównym takie same uprawy	D, F

UWAGA: W przypadku deklaracji w 2025 r. np. rośliny 'kukurydza na kisonkę' i wysiewie w 2026 roku kukurydzy z przeznaczeniem na ziarno, nie zostanie spełniony wymóg zmianowania, ponieważ kukurydza na ziarno i kukurydza na kisonkę należą do jednej grupy upraw (rodzaju): kukurydza.

12.3. Norma GAEC9

Aplikacja eWniosekPlus w 2026 realizuje sprawdzenie w zakresie:

- ❖ weryfikacji powierzchni i zadeklarowanej uprawy na obszarach, dla których została wyznaczona warstwa: **Obszary cenne 2023**.

Obszary trwałych użytków zielonych wrażliwych pod względem środowiskowym określone zostały w rozporządzeniu Ministra Rolnictwa i Rozwoju Wsi w sprawie wyznaczenia trwałych użytków zielonych wrażliwych pod względem środowiskowym.

Przedmiotowa warstwa jest dostępna w zakładce: 'MAPA' po prawej stronie klikając w: 'Warstwy', grupa: 'Obszary chronione'.



W odniesieniu do normy GAEC9, w ramach kontroli kompletności wniosku sprawdzane jest czy na działce referencyjnej, na której zgodnie z danymi w bazie referencyjnej ARiMR znajduje się trwały użytek zielony wrażliwy pod względem środowiskowym, rolnik zadeklarował uprawę TUZ, a więc powierzchnia ta użytkowana jest jako trwały użytek zielony i czy jej powierzchnia pokrywa się z tą, która wynika z bazy referencyjnej.

Uwaga!

W przypadku wyznaczonych trwałych użytków zielonych wartościowych pod względem środowiskowym, obowiązkowa praktyka w ramach warunkowości polega na:

- zakazie przekształcania i zaorywania wyznaczonych TUZ wartościowych pod względem środowiskowym,
- obowiązku ponownego przekształcenia danego obszaru w trwałe użytki zielone w przypadku jego przekształcenia lub zaorania,
- terminowym wypełnieniu obowiązku przywrócenia TUZ wartościowych pod względem środowiskowym – nie później niż do 31 maja roku następującego po roku złożenia wniosku o przyznanie płatności bezpośrednich.

Przekształcenie, w tym zaoranie, trwałych użytków zielonych wartościowych pod względem środowiskowym skutkować będzie zmniejszeniem przyznaných płatności w odniesieniu do całego gospodarstwa.

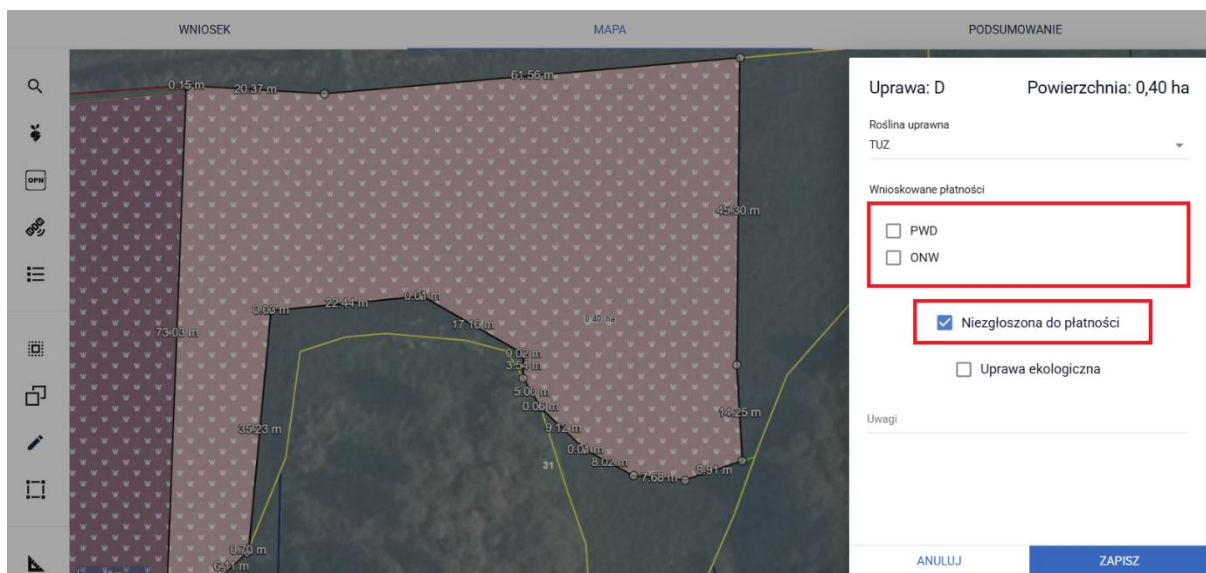
Błąd dotyczący niespełnienia warunku zakazu przekształcania lub zaorywania trwałych użytków zielonych wyznaczonych jako cenne na obszarach Natura 2000 w ramach normy GAEC9 generowany jest również w przypadku częściowego jego zaorania i wskazania na tym obszarze innej rośliny niż TUZ.

The screenshot shows the 'Kreator wniosku o płatności 2026' interface. The map displays a parcel of 0.40 ha of winter wheat (złoty ozime) with a red box highlighting the error message in the 'Błędy' panel. The error message states: 'Dla uprawy D zyto ozime o powierzchni 0.4 nie został spełniony warunek zakazu przekształcania lub zaorywania trwałych użytków zielonych wyznaczonych jako cenne na obszarach Natura 2000 w ramach normy GAEC9.' Another error message is visible below it: 'Dla uprawy D stanowiącej uprawę orną, trwałą lub sad zidentyfikowano, iż geometria uprawy jest zlokalizowana na obszarach referencyjnych stanowiących TUZ. Dla wskazanej uprawy automatycznie utworzono rozbieżności - należy w zakładce WNIOSEK, sekcja: Rozbieżności uzupełnić opis rozbieżności lub dostosować geometrię / deklarację uprawy.'

Jeśli deklaracja TUZ pokrywa się z powierzchnią wynikającą z bazy referencyjnej błędy kompletności nie są generowane.

Uwaga!

W przypadku, gdy część trwałego użytku zielonego wrażliwego pod względem środowiskowym została we wniosku zadeklarowana jako TUZ z cechą „niezgłoszona do płatności” (po odznaczeniu wszystkich wnioskowań do płatności) nie stanowi to podstawy do nakładania sankcji na rolnika – grunt nadal jest utrzymywany jako trwałe użytki zielone, nie jest tylko zgłaszany do płatności.

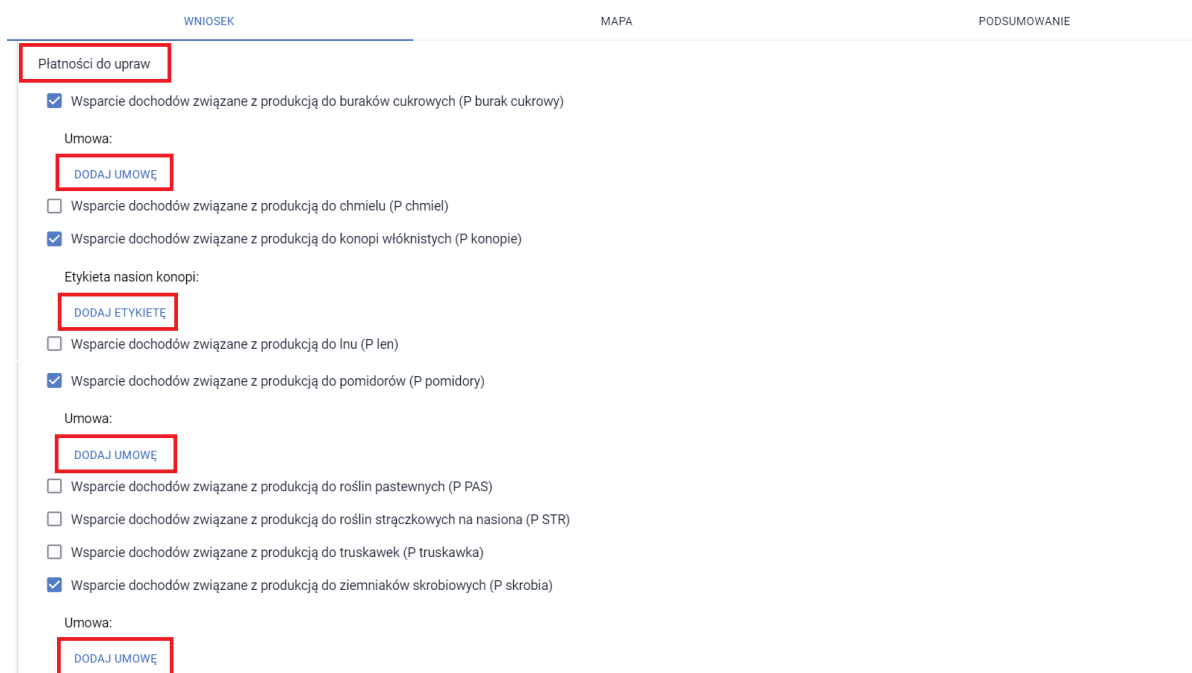


13. ZAŁĄCZNIKI

W ramach obsługi:

- ❖ wsparcia dochodu związanego z produkcją do:
 - buraków cukrowych (P burak cukrowy),
 - wsparcia dochodu związanego z produkcją do konopi włóknistych (P konopie),
 - wsparcia dochodu związanego z produkcją do pomidorów (P pomidory),
 - wsparcia dochodu związanego z produkcją do ziemniaków skrobiowych (P skrobia),
 - płatności dla młodych rolników (MRO) (potwierdzenie wykształcenia),

załączniki dodawane są z poziomym wnioskowania - w sekcji: **Płatności**.



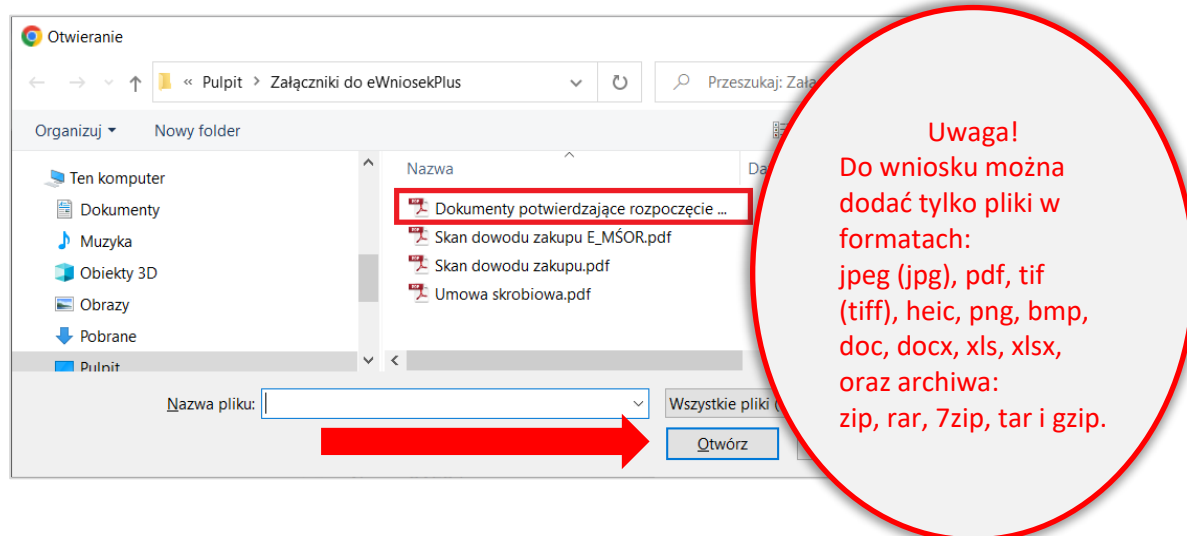
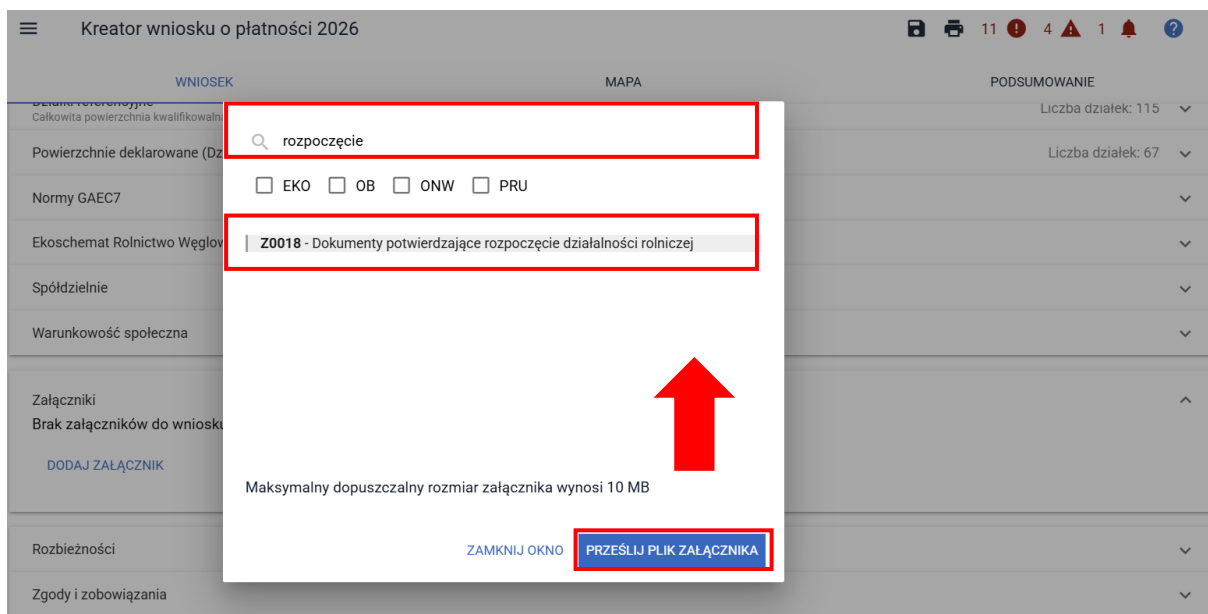
WNIOSEK	MAPA	PODSUMOWANIE
<input checked="" type="checkbox"/> Płatność dla młodych rolników (MRO)		
Oświadczam, że:		
<input checked="" type="radio"/> Samodzielnie prowadzę gospodarstwo rolne		
<input type="radio"/> Pozostaję w związku małżeńskim i razem prowadzimy gospodarstwo rolne		
<input type="radio"/> faktyczną i trwałą kontrolę nad osobą prawną sprawują osoby wskazane w oświadczeniu o osobach sprawujących faktyczną i trwałą kontrolę nad osobą prawną		
<input type="radio"/> faktyczną i trwałą kontrolę nad grupą osób, w tym nad spółką cywilną lub jednostką organizacyjną nieposiadającą osobowości prawnej, sprawują samodzielnie lub wspólnie z innymi rolnikami (którym nadano numer identyfikacyjny) osoby wskazane w oświadczeniu o osobach sprawujących faktyczną i trwałą kontrolę nad grupą osób		
Potwierdzenie wykształcenia i stażu:		
<div style="border: 1px solid red; padding: 2px; display: inline-block;">DODAJ POTWIERDZENIE WYKSZTAŁCENIA / STAŻU</div>		

W celu dodania załącznika innego typu niż wskazano wyżej, w sekcji: **ZAŁĄCZNIKI** w zakładce: **WNIOSEK**, należy wybrać: **DODAJ ZAŁĄCZNIK**.

☰ Kreator wniosku o płatności 2026
📄 🖨️ 11 🚫 4 ⚠️ 1 🔔 ? ↻

WNIOSEK	MAPA	PODSUMOWANIE
Całkowita powierzchnia kwalifikowalna do płatności PWD: 102,89 ha		Liczba działek: 115 ▾
Powierzchnie deklarowane (Działki rolne)		Liczba działek: 67 ▾
Normy GAEC7		▾
Ekoschemat Rolnictwo Węglowe		▾
Spółdzielnie		▾
Warunkowość społeczna		▾
Załączniki Brak załączników do wniosku. DODAJ ZAŁĄCZNIK		▾
Rozbieżności		▾
Zgody i zobowiązania		▾

Z poziomu dodawania załączników do wniosku dostępna jest funkcjonalność wyszukiwania typu załącznika. Na formatce wyboru typu załącznika znajduje się pole tekstowe, w ramach którego istnieje możliwość wprowadzenia fragmentu nazwy typu załącznika co zawęży prezentowaną listę i uruchamia wyszukiwanie. Po wskazaniu wybranego typu załącznika aplikacja uaktywnia przycisk **PRZEŚLIJ PLIK ZAŁĄCZNIKA**, po wyborze którego prezentowane jest okno, w którym należy wskazać lokalizację dołączanego pliku. Prezentowana jest również informacja o maksymalnym dopuszczalnym rozmiarze dodawanego załącznika.



Po wskazaniu wybranego załącznika należy użyć przycisku Otwórz, po czym dany załącznik zostaje dodany do listy załączników.

WNIOSEK MAPA PODSUMOWANIE

Całkowita powierzchnia kwalifikowalna do płatności PWD: 102,89 ha Liczba działek: 115

Powierzchnie deklarowane (Działki rolne) Liczba działek: 67

Normy GAEC7

Ekoschemat Rolnictwo Węglowe

Spółdzielnie

Warunkowość społeczna

Załączniki Liczba załączników: 1

Dokumenty potwierdzające rozpoczęcie działalności rolniczej.docx

Z0018 - Dokumenty potwierdzające rozpoczęcie działalności rolniczej

Czy załącznik zawiera wymagane elementy/podpisy

[DODAJ ZAŁĄCZNIK](#)

Po dodaniu załącznika należy zamknąć okno.
Dodany załącznik jest widoczny na liście załączników do wniosku

Uwaga! Załączniki w postaci skanów powinny zawierać wszystkie strony skanowanego dokumentu. Powinny też być wykonane w taki sposób, aby były czytelne. Po dołączeniu załącznika należy przejrzeć dany załącznik by w razie konieczności usunąć go i dołączyć poprawny skan lub zdjęcie oraz potwierdzić czy dodany załącznik zawiera wymagane elementy/podpisy poprzez zaznaczenie checkbox'a przy etykiecie „Czy załącznik zawiera wymagane elementy/podpisy”.

Po dodaniu załącznika dostępny jest jego przegląd oraz ikona kosza służąca do usunięcia załącznika. Uwaga! Przegląd załącznika jest dostępny po zapisaniu wniosku ROBOCZEGO (dopiero wtedy dodany plik jest zapisany na serwerze).

Załączniki Liczba załączników: 1

Dokumenty potwierdzające rozpoczęcie działalności rolniczej.pdf

Z0018 - Dokumenty potwierdzające rozpoczęcie działalności rolniczej

Podgląd załącznika będzie dostępny po zapisaniu danych wniosku.

Czy załącznik zawiera wymagane elementy/podpisy

- ❖ dla wnioskowań o ekoschemat **Materiał siewny kategorii kwalifikowany lub materiał siewny kategorii elitarny** załączniki są dodawane z poziomu zakładki „Wniosek” w sekcji Ekoschemat MSEiK w podsekcji Faktury MSEiK oraz „Załączniki”

W zakładce WNIOSEK poprzez podsekcję Faktury MSEiK należy dołączyć wymagany załącznik, wybierając typ:

Z0369 – Skan dowodu zakupu materiału siewnego

– dla działek deklarowanych do płatności do ekoschematu E_MSEiK

W zakładce WNIOSEK poprzez sekcję Załączniki należy dołączyć wymagany załącznik, wybierając typ: **Z0368** – Oświadczenie o wykorzystaniu materiału siewnego kwalifikowanego do uprawy bez wnioskowania o ekoschemat E_MSEiK.

– dla działek z zaznaczonym checkbox'em „Zastosowano inny materiał siewny”

Spółdzielnie

Warunkowość społeczna

Załączniki Liczba załączników: 2

📎 Skan dowodu.pdf

Z0369 - Skan dowodu zakupu materiału siewnego

📎 Oświadczenie.pdf

Z0368 - Oświadczenie o wykorzystaniu materiału siewnego kwalifikowanego do uprawy bez wnoskowania o ekoschemat MSEiK Czy załącznik zawiera wymagane elementy/podpisy

[DODAJ ZAŁĄCZNIK](#)

14. Wsparcie dochodu związanego z produkcją do krów / Wsparcie dochodu związanego z produkcją do bydła

Deklaracja w zakresie wsparcia/płatności do zwierząt odbywa się w sekcji Płatności w zakładce WNIOSEK.

☰ Kreator wniosku o płatności 2026 📄 🖨️ 11 🚫 4 ⚠️ 1 🔔 ? 🗑️

WNIOSEK MAPA PODSUMOWANIE

Materiał siewny kategorii elitarny lub materiał siewny kategorii kwalifikowany (E_MSEiK)

Dobrostan zwierząt

Płatności do zwierząt

Wsparcie dochodów związane z produkcją do krów

Wsparcie dochodów związane z produkcją do bydła

Wsparcie dochodów związane z produkcją do owiec

Wsparcie dochodów związane z produkcją do kóz

Należy zaznaczyć wnioskowane wsparcie/płatność, co spowoduje wyświetlenie dodatkowego paska Zwierzęta zadeklarowane do płatności. Wcześniej, aplikacja wygeneruje także pomoc kontekstową z informacjami na temat tej interwencji.

☰ Kreator wniosku o płatności 2026 📄 🖨️ 12 🚫 4 ⚠️ 1 🔔 ? 🗑️

WNIOSEK MAPA PODSUMOWANIE

Materiał siewny kategorii elitarny lub materiał siewny kategorii kwalifikowany (E_MSEiK)

Dobrostan zwierząt

Płatności do zwierząt

Wsparcie dochodów związane z produkcją do krów

Wsparcie dochodów związane z produkcją do bydła

Zwierzęta zadeklarowane do płatności

Bydło

Wsparcie dochodów związane z produkcją do owiec

Wsparcie dochodów związane z produkcją do kóz

Następnie należy kliknąć w: **Zwierzęta zadeklarowane do płatności** w celu rozwinięcia sekcji do wprowadzania zwierząt.

Płatności do zwierząt

Wsparcie dochodów związane z produkcją do krów

Zwierzęta zadeklarowane do płatności
Krowy

Moje zwierzęta
Brak zadeklarowanych zwierząt.

[DODAJ](#) [USUŃ WSZYSTKIE](#) [POBIERZ Z IRZ](#)

0 / 15

Lista zwierząt spoza mojego gospodarstwa

Po rozwinięciu sekcji dotyczącej szczegółowej deklaracji w zakresie danego wsparcia/płatności należy wprowadzić znaki zwierząt (ręcznie lub pobrać z IRZPlus). Po kliknięciu w pole „Wprowadź zwierzę” aplikacja wyświetla komunikat: *Dodaj lub pobierz zwierzęta za pomocą przycisku POBIERZ Z IRZ.*

Płatności do zwierząt

Wsparcie dochodów związane z produkcją do krów

Wsparcie dochodów związane z produkcją do bydła

Zwierzęta zadeklarowane do płatności
Bydło

Moje zwierzęta
Brak zadeklarowanych zwierząt.

[DODAJ](#) [USUŃ WSZYSTKIE](#) [POBIERZ Z IRZ](#)

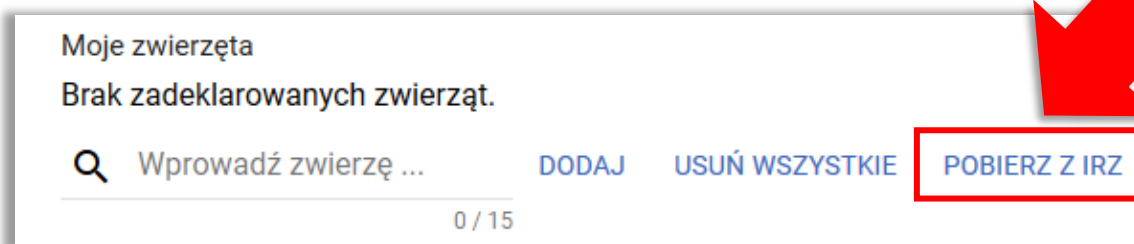
Dodaj lub pobierz zwierzęta za pomocą przycisku 'Pobierz z IRZ'.

Lista zwierząt spoza mojego gospodarstwa

W przypadku, gdy wnioskodawca posiada zwierzęta zarejestrowane w bazie IRZPlus możliwe jest pobranie zwierząt z bazy IRZ, bez konieczności wpisywania poszczególnych znaków zwierząt (przycisk POBIERZ Z IRZ).

W przypadku wsparcia dochodów związanych z produkcją do krów i do bydła, z bazy IRZPlus pobierane są znaki zwierząt spełniających warunki odpowiedniej płci i wieku, które są zarejestrowane w siedzibie stada danego rolnika na dzień wypełniania wniosku.

W celu pobrania zwierząt z IRZPlus dla wnioskodawcy należy użyć przycisku **POBIERZ Z IRZ**.



Moje zwierzęta
Brak zadeklarowanych zwierząt.

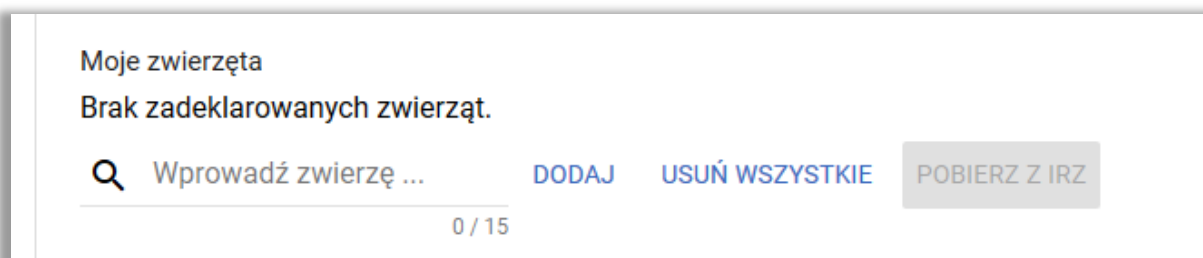
Wprowadź zwierzę ... DODAJ USUŃ WSZYSTKIE **POBIERZ Z IRZ**

0 / 15

UWAGA: Jeśli pobieranie zwierząt przez rolnika ma miejsce po dacie 15 maja to lista zwierząt pobrana z bazy IRZPlus nie zawiera zwierząt, urodziły się po dniu 15 maja danego roku. Płatność do bydła przysługuje do zwierząt urodzonych najpóźniej w dniu 15 maja 2026 roku.

Uwaga: Dodatkowo należy zwrócić uwagę na przyporządkowanie zwierząt do danej grupy płatności, np. jałówka/byk urodzony 15 maja 2024, w dniu 15 maja 2026 ma ponad 24 miesiące, a więc nie kwalifikuje się do wsparcia dochodów związanych z produkcją do bydła.

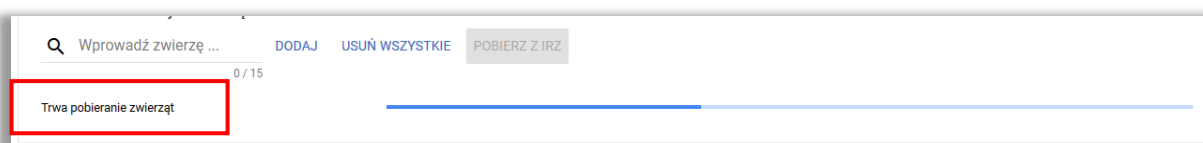
Po użyciu przycisku **POBIERZ Z IRZ** uruchamiana jest usługa, która pobiera zwierzęta z bazy identyfikacji i rejestracji zwierząt (IRZPlus) → przycisk jest wyszarzony.



Moje zwierzęta
Brak zadeklarowanych zwierząt.

Wprowadź zwierzę ... DODAJ USUŃ WSZYSTKIE POBIERZ Z IRZ

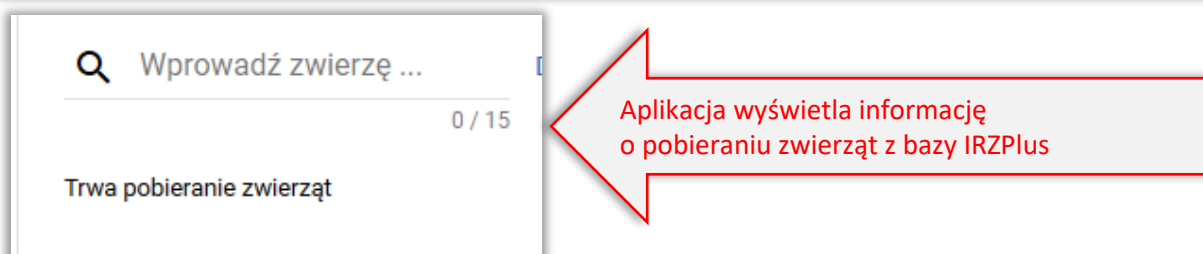
0 / 15



Wprowadź zwierzę ... DODAJ USUŃ WSZYSTKIE POBIERZ Z IRZ

0 / 15

Trwa pobieranie zwierząt

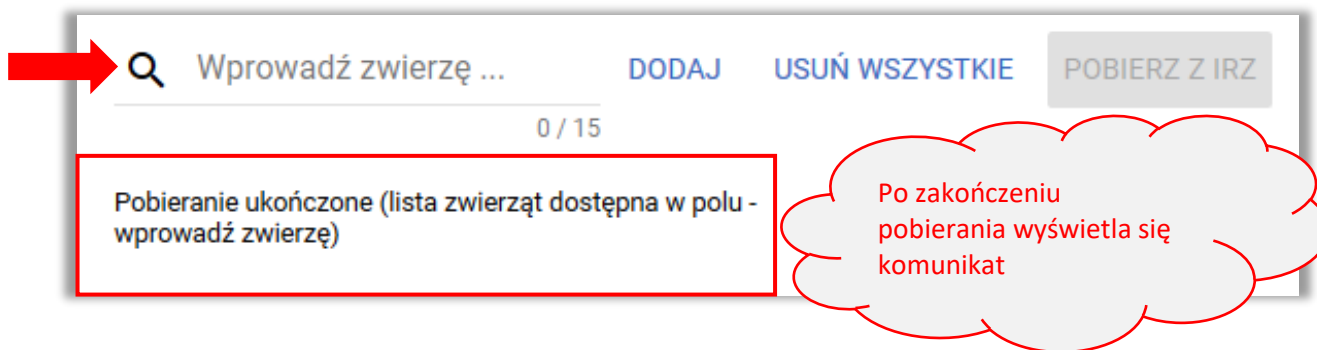


Wprowadź zwierzę ... DODAJ USUŃ WSZYSTKIE POBIERZ Z IRZ

0 / 15

Trwa pobieranie zwierząt

Aplikacja wyświetla informację o pobieraniu zwierząt z bazy IRZPlus



Aby wyświetlić listę pobranych z IRZ zwierząt należy kliknąć w polu „Wprowadź zwierzę”.

Na podstawie wyświetlonej listy rolnik może wybrać konkretne zwierzęta i dodać je do wniosku wybierając opcję DODAJ.

Płatności do zwierząt

Wsparcie dochodów związane z produkcją do krów

Zwierzęta zadeklarowane do płatności
Krowy

Moje zwierzęta
Brak zadeklarowanych zwierząt

Wprowadź zwierzę

PL00
 PL00
 PL00
 P PL00
 P PL00
 P PL00
 P PL00

darstwa

Uwaga!
Pomimo, automatycznego pobrania zwierząt, na rolniku ciąży obowiązek sprawdzenia czy zwierzęta spełniają warunki do przyznania wsparcia przed dodaniem ich do wniosku.

Płatności do zwierząt

Wsparcie dochodów związane z produkcją do krów

Zwierzęta zadeklarowane do płatności
Krowy

Moje zwierzęta
Brak zadeklarowanych zwierząt.

Wprowadź zwierzę ... DODAJ USUŃ WSZYSTKIE POBIERZ Z IRZ

PLO0
 PLO0
 PLO0
 P PLO0
 P PLO0
 P PLO0
 PLO0

Spośród zwierząt pobranych automatycznie należy wybrać i dodać te, które będą przetrzymywane przez wymagany okres **30 dni od dnia złożenia wniosku.**

Po dodaniu zwierzęcia, jego numer jest wyświetlony na Liście zwierząt.

Płatności do zwierząt

Wsparcie dochodów związane z produkcją do krów

Zwierzęta zadeklarowane do płatności Liczba zwierząt: 1
Krowy

Moje zwierzęta

Lista zwierząt

PLO0

Wprowadź zwierzę ... DODAJ USUŃ WSZYSTKIE POBIERZ Z IRZ

0 / 15

Na podstawie wyświetlonej listy rolnik może również z wykorzystaniem opcji DODAJ dodać kilka zaznaczonych zwierząt

Płatności do zwierząt


Wsparcie dochodów związane z produkcją do krów

Zwierzęta zadeklarowane do płatności
Krowy

Moje zwierzęta
Brak zadeklarowanych zwierząt.

Wprowadź zwierzę ... DODAJ USUŃ WSZYSTKIE POBIERZ Z IRZ

<input checked="" type="checkbox"/>	PL00	
<input checked="" type="checkbox"/>	PL00	
<input checked="" type="checkbox"/>	PL00	
<input checked="" type="checkbox"/>	PL00	
<input type="checkbox"/>	P	
<input type="checkbox"/>	P	
<input type="checkbox"/>	P	
<input checked="" type="checkbox"/>	PL00	



Po dodaniu zwierząt, ich numery są wyświetlone na Liście zwierząt.

Płatności do zwierząt

Wsparcie dochodów związane z produkcją do krów

Zwierzęta zadeklarowane do płatności
Krowy

Moje zwierzęta

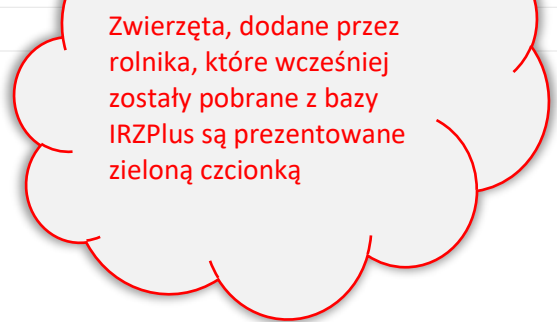
Lista zwierząt

PL00
PL00
PL00
PL00
PL00
PL00
PL00
PL00

Wprowadź zwierzę ... DODAJ USUŃ WSZYSTKIE POBIERZ Z IRZ

0 / 15

Liczba zwierząt: 7



Zwierzęta, dodane przez rolnika, które wcześniej zostały pobrane z bazy IRZPlus są prezentowane zieloną czcionką

Znaki zwierząt mogą być także wpisywane ręcznie. W tym celu należy wpisać znak zwierzęcia w polu „Wprowadź zwierzę”.

Płatności do zwierząt

Wsparcie dochodów związane z produkcją do krów

Zwierzęta zadeklarowane do płatności
Krowy

Liczba zwierząt: 7

Moje zwierzęta

Lista zwierząt

- PL00
- PL00
- PL00
- PL00
- PL00
- PL00
- PL00
- PL00
- PL00

Wpisz znak zwierzęcia

Q PL005

14 / 15

UWAGA!!!

W przypadku zwierząt dodawanych ręcznie, kryteria do uzyskania wsparcia NIE SĄ AUTOMATYCZNIE SPRAWDZANE przez aplikację, tzn. przed dodaniem wpisanego ręcznie znaku zwierzęcia należy upewnić się, że dodawane zwierzę jest odpowiedniej płci (wsparcie dochodów związane z produkcją do krów – samice), jest w odpowiednim wieku, a wymagane zgłoszenia do bazy IRZPlus zostały złożone w Biurze Powiatowym ARiMR lub na portalu IRZPlus i zostały spełnione wymagania w zakresie identyfikacji zwierząt oraz będzie ono przetrzymywane przez rolnika przez wymagany okres 30 dni od dnia złożenia wniosku.

Płatności do zwierząt

Wsparcie dochodów związane z produkcją do krów

Zwierzęta zadeklarowane do płatności
Krowy

Liczba zwierząt: 8

Moje zwierzęta

Lista zwierząt

- PL0053
- PL0057
- PL0054
- PL0054
- PL0053
- PL0053
- PL0057
- PL0053

Zwierzęta pobrane z bazy IRZPlus są wyświetlane zieloną czcionką.

Zwierzęta wpisane manualnie są wyświetlane czarną czcionką.

Q Wprowadź zwierzę ...

DODAJ USUŃ WSZYSTKIE POBIERZ Z IRZ

0 / 15

Dodane znaki zwierząt mogą być usuwane przy użyciu ikonki Usuń



wybierając konkretne zwierzę lub **USUŃ WSZYSTKIE**.

Płatności do zwierząt

Wsparcie dochodów związane z produkcją do krów

Zwierzęta zadeklarowane do płatności
Krowy

Liczba zwierząt: 8 ^

Moje zwierzęta

Lista zwierząt

PL005
PL005
PL005
PL005
PL005
PL005
PL005
PL005
PL005

USUŃ WSZYSTKIE

0 / 15

Wprowadź zwierzę ... DODAJ **USUŃ WSZYSTKIE** POBIERZ Z IRZ

Po użyciu przycisku **USUŃ WSZYSTKIE** aplikacja prosi o potwierdzenie usunięcia wszystkich zwierząt. Komunikat ten ma zapobiegać przypadkowemu usuwaniu zwierząt z wniosku.

Czy na pewno chcesz usunąć wszystkie zwierzęta z wniosku?

ANULUJ **USUŃ**

DODAJ **USUŃ WSZYSTKIE** POBIERZ Z IRZ

14.1 Zwierzęta zarejestrowane na małżonka

UWAGA!!!

W kampanii 2026 rolnik może w ramach wnioskowania o płatności do zwierząt wskazać **wyłącznie** zwierzęta, których posiadaczem jest on sam lub jego małżonek. Z zastrzeżeniem, że małżonek nie składa własnego wniosku, w którym ubiega się o te same płatności do zwierząt. Jeżeli rolnik zadeklaruje zwierzęta, które są w posiadaniu współwłaściciela, to do takich zwierząt płatność nie zostanie przyznana.

W przypadku, gdy zwierzęta są zarejestrowane w bazie IRZPlus na małżonka rolnika należy rozwinąć podsekcję: **Lista zwierząt spoza mojego gospodarstwa**.

The screenshot shows the 'Płatności do zwierząt' (Payments to animals) section. A checkbox for 'Wsparcie dochodów związane z produkcją do krów' is checked. Below, there is a section for 'Zwierzęta zadeklarowane do płatności' (Animals declared for payment) with a search bar and buttons for 'DODAJ', 'USUŃ WSZYSTKIE', and 'POBIERZ Z IRZ'. At the bottom, a dropdown menu is open, showing 'Lista zwierząt spoza mojego gospodarstwa' (Animals outside my farm) highlighted with a red box.

Następnie, należy wpisać znaki poszczególnych zwierząt manualnie w części Lista zwierząt spoza mojego gospodarstwa.

This is a close-up of the 'Lista zwierząt spoza mojego gospodarstwa' section. It shows a search bar with the text 'Wprowadź zwierzę ...' and a '0 / 15' character count. Below the search bar, the text 'Lista zwierząt spoza mojego gospodarstwa' and 'Brak zadeklarowanych zwierząt.' is displayed. A large red arrow points to this text. Below it, there are input fields for 'Dodaj zwierzę...' and 'Nr siedziby spoza gosp...' with buttons for 'DODAJ' and 'USUŃ WSZYSTKIE'. At the bottom, there is an input field for 'Numer współposiadac...'.

Moje zwierzęta
Brak zadeklarowanych zwierząt.

Wyszukaj zwierzę... DODAJ USUŃ WSZYSTKIE

0 / 14

Lista zwierząt spoza mojego gospodarstwa
Brak zadeklarowanych zwierząt.

Dodaj zwierzę...
PL005 [redacted] Nr siedziby spoza gosp... DODAJ USUŃ WSZYSTKIE

Numer współposiadac...

- Płatność do bydła
- Płatność do owiec
- Płatność do kóz

Po wpisaniu znaku zwierzęcia należy wprowadzić numer siedziby stada właściwego dla małżonka w polu Nr siedziby spoza gospodarstwa oraz numer identyfikacyjny małżonka w polu Numer współposiadacza.

Wprowadź zwierzę ... DODAJ USUŃ WSZYSTKIE POBIERZ Z IRZ

0 / 15

Lista zwierząt spoza mojego gospodarstwa
Brak zadeklarowanych zwierząt.

Dodaj zwierzę... Nr siedziby spoza gospodarstwa

PL005 [redacted]	111	DODAJ	USUŃ WSZYSTKIE
------------------	-----	-------	----------------

Wprowadź numer siedziby spoza gospodarstwa - Zgodnie z maską: XXXXXXXX-XXX, gdzie X oznacza tylko wartości cyfrowe

Numer współposiadac...



Aplikacja podpowiada jaki format ma numer siedziby stada

Lista zwierząt spoza mojego gospodarstwa
Brak zadeklarowanych zwierząt.

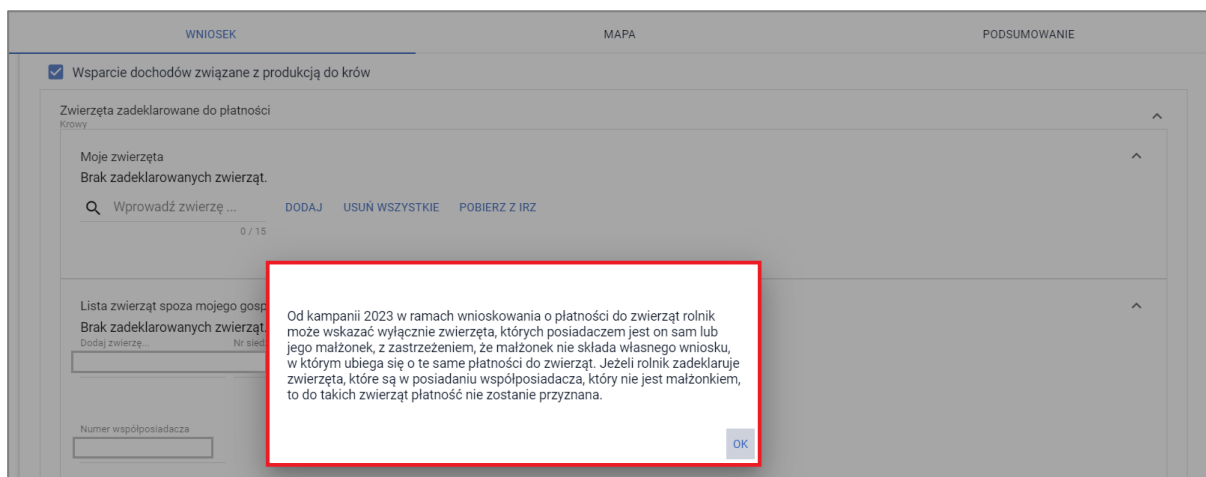
Dodaj zwierzę... Nr siedziby spoza gospodarstwa

PL005 [redacted]	11111111-111	DODAJ	USUŃ WSZYSTKIE
------------------	--------------	-------	----------------

Numer współposiadacza

111111111

Po wprowadzeniu danych małżonka (Numer współposiadacza) aplikacja zaprezentuje poniższy komunikat:



Od kampanii 2023 (również w 2026) rolnik może wnioskować o przyznanie płatności do zwierząt w przypadku, gdy zwierzęta były w posiadaniu małżonka rolnika ubiegającego się o przyznanie płatności związanych z produkcją do zwierząt, ale małżonek ten nie może wówczas ubiegać się o przyznanie tych płatności.

UWAGA!!! Począwszy od kampanii 2023 (również w 2026) w ramach wnioskowania o płatności do zwierząt, rolnik może wskazać wyłącznie zwierzęta, których posiadaczem jest on sam lub jego małżonek. Z zastrzeżeniem, że małżonek nie składa własnego wniosku, w którym ubiega się o te same płatności do zwierząt. Jeżeli rolnik zadeklaruje zwierzęta, które są w posiadaniu współposiadacza, który nie jest małżonkiem, to do takich zwierząt płatność nie zostanie przyznana.

UWAGA: Jeżeli rolnik zgłosił już do płatności zwierzęta współposiadacza, który nie jest małżonkiem to powinien je wycofać (ścieżka dotycząca wycofywania zwierząt opisana jest w rozdziale: [15. Wycofanie zwierząt ze wsparcia/płatności](#)).

W przypadku wnioskowania o zwierzęta małżonka, należy **obowiązkowo** dodać załączniki w zależności od wnioskowania o wsparcie dochodu związanego z produkcją:

Z0310 - Oświadczenie współposiadacza o wyrażeniu zgody na przyznanie płatności do krów,
Z0311 - Oświadczenie współposiadacza o wyrażeniu zgody na przyznanie płatności do bydła.

W kampanii 2026 Załączniki Z0310 i Z0311 są dodawane z poziomu sekcji: płatności do zwierząt. Po użyciu przycisku DODAJ OŚWIADCZENIE, aplikacja otworzy okno ze stacji roboczej do wskazania skanu przedmiotowego oświadczenia.

Płatności do zwierząt

Wsparcie dochodów związane z produkcją do krów
 Wsparcie dochodów związane z produkcją do bydła

Zwierzęta zadeklarowane do płatności Liczba zwierząt: 1

Bydło

Moje zwierzęta
Brak zadeklarowanych zwierząt.

Wprowadź zwierzę... DODAJ USUŃ WSZYSTKIE POBIERZ Z IRZ

0 / 15

Lista zwierząt spoza mojego gospodarstwa

Identyfikator	Czy wycofane	Zastępowane przez	Data zastąpienia	Akcje
PL00 [redacted] Nr siedziby: [redacted]	<input type="checkbox"/>			ZASTĄP WYCOFAJ

Dodaj zwierzę... Nr siedziby spoza gospodarstwa: [redacted] DODAJ USUŃ WSZYSTKIE

Numer współposiadacza
[redacted]

Załącznik:
[DODAJ OŚWIADCZENIE](#)

Po dodaniu załącznika należy pamiętać, aby zaznaczyć obowiązkowy checkbox, że załącznik posiada wszystkie wymagane elementy i podpisy.

Załącznik:

Oświadczenie bydło.pdf

Z0311 - Oświadczenie współposiadacza o wyrażeniu zgody na przyznanie płatności do bydła

Czy załącznik zawiera wymagane elementy/podpisy

Po dodaniu zwierząt, ich numery są wyświetlone na Liście zwierząt spoza mojego gospodarstwa.

Lista zwierząt spoza mojego gospodarstwa

Identyfikator	Czy wycofane	Zastępowane przez	Data zastąpienia	Akcje
PL00 [redacted] Nr siedziby: 111111111-111	<input type="checkbox"/>			ZASTĄP WYCOFAJ
PL00 [redacted] Nr siedziby: 111111111-111	<input type="checkbox"/>			ZASTĄP WYCOFAJ

Dodaj zwierzę... Nr siedziby spoza gospodarstwa: 111111111-111 DODAJ USUŃ WSZYSTKIE

Numer współposiadacza
111111111

Dołączony skan oświadczeń współposiadacza o wyrażeniu zgody na przyznanie płatności do bydła, krów widoczny jest w sekcji płatności dla zwierząt

Załącznik:

Oświadczenie bydło.pdf

Z0311 - Oświadczenie współposiadacza o wyrażeniu zgody na przyznanie płatności do bydła

Czy załącznik zawiera wymagane elementy/podpisy

oraz sekcji Załączniki:

Załączniki

Liczba załączników: 1

Oświadczenie bydło.pdf

Z0311 - Oświadczenie współposiadacza o wyrażeniu zgody na przyznanie płatności do bydła

Czy załącznik zawiera wymagane elementy/podpisy

W przypadku braku zaznaczenia na TAK checkbox'a przy etykiecie „Czy załącznik zawiera wymagane elementy/podpisy” aplikacja wygeneruje błąd kompletności.

📄 🖨️ 2 🚫 ⚠️ 🔔 ? 👤

Błędy Liczba błędów: 2

Dla załącznika Oświadczenie współposiadacza o wyrażeniu zgody na przyznanie płatności do krów nie potwierdzono, że zawiera wszystkie wymagane elementy i podpisy.

Dla załącznika Oświadczenie współposiadacza o wyrażeniu zgody na przyznanie płatności do bydła nie potwierdzono, że zawiera wszystkie wymagane elementy i podpisy.

Po potwierdzeniu, że załącznik zawiera wymagane elementy/podpisy powyższy błąd kompletności nie będzie już prezentowany.

Załącznik:

Oświadczenie bydło.pdf

Z0311 - Oświadczenie współposiadacza o wyrażeniu zgody na przyznanie płatności do bydła

Czy załącznik zawiera wymagane elementy/podpisy

Dla zwierząt spoza gospodarstwa rolnika możliwy jest wybór funkcjonalności usuwania, zastępowania i wycofywania jak w przypadku pozostałych zwierząt (zastępowanie i wycofywanie zwierzęcia jest możliwe we wnioskach stanowiących zmianę tj. z numerem co najmniej 0002).

BRAK ZWIERZĄT W BAZIE IRZPlus

W przypadku, gdy rolnik nie posiada w swojej siedzibie zwierząt spełniających kryteriów wieku i płci do wnioskowanego wsparcia/płatności, po użyciu opcji POBIERZ Z IRZ aplikacja wyświetli komunikat: *Nie znaleziono zwierzęcia. Aby dodać nowe zwierzę, podaj pełny identyfikator zwierzęcia.*

Płatności do zwierząt

Wsparcie dochodów związane z produkcją do krów

Zwierzęta zadeklarowane do płatności
Krowy

Moje zwierzęta
Brak zadeklarowanych zwierząt.

Wprowadź zwierzę ... DODAJ USUŃ WSZYSTKIE POBIERZ Z IRZ

Nie znaleziono zwierzęcia. Aby dodać nowe zwierzę, podaj pełny identyfikator zwierzęcia.

15. Zgłoszenie zastąpienia zwierzęcia

W przypadku, gdy w gospodarstwie rolnika zająd okoliczności związane z koniecznością zastąpienia zwierzęcia zgłoszonego wcześniej do wsparcia/płatności, należy przesłać ponownie wniosek o przyznanie płatności, który będzie traktowany jako *Zmiana do wniosku*. W ramach wprowadzania danych należy wpisać numer zwierzęcia zastępującego oraz podać datę zastąpienia.

W zakładce: WNIOSEK do sekcji: Płatności i rozwinąć sekcję dotyczącą danego wsparcia produkcji do zwierząt (wsparcia dochodu związanego z produkcją do krów/ wsparcia dochodu związanego z produkcją do bydła).

WNIOSEK MAPA PODSUMOWANIE

Płatności do zwierząt

Wsparcie dochodów związane z produkcją do krów

Zwierzęta zadeklarowane do płatności Krowy 3

Wsparcie dochodów związane z produkcją do bydła

Zwierzęta zadeklarowane do płatności Bydło Liczba zwierząt: 3

Należy kliknąć w nagłówek „Zwierzęta zadeklarowane do płatności”

Uwaga! W przypadku odznaczenia danego wsparcia/płatności znaki zwierząt są usuwane i po ponownym zaznaczeniu checkbox'u dla danego wsparcia/płatności należy ponownie wprowadzić dane.

WNIOSEK MAPA PODSUMOWANIE

Płatności do zwierząt

Wsparcie dochodów związane z produkcją do krów

Zwierzęta zadeklarowane do płatności Krowy Liczba zwierząt: 3

Moje zwierzęta

Identyfikator

Akcje

ZASTĄP WYCOFAJ

ZASTĄP WYCOFAJ

ZASTĄP WYCOFAJ

Dla zwierząt zgłoszonych we wniosku dostępne będą opcje ZASTĄP i WYCOFAJ

W celu zastąpienia zwierzęcia należy użyć opcji ZASTĄP.

WNIOSEK		MAPA		PODSUMOWANIE	
Płatności do zwierząt					
<input checked="" type="checkbox"/> Wsparcie dochodów związane z produkcją do krów					
Zwierzęta zadeklarowane do płatności					Liczba zwierząt: 3
Krowy					
Moje zwierzęta					
Identyfikator	Czy wycofane	Zastępowane przez	Data zastąpienia	Akcje	
	<input type="checkbox"/>			ZASTĄP	WYCOFAJ
	<input type="checkbox"/>			ZASTĄP	WYCOFAJ
	<input type="checkbox"/>			ZASTĄP	WYCOFAJ
<input type="text" value="Wprowadź zwierzę..."/> <input type="button" value="DODAJ"/> <input type="button" value="USUŃ WSZYSTKIE"/> <input type="button" value="POBIERZ Z IRZ"/>					
0 / 15					

Formularz zastępowania zwierząt

Identyfikator
PL00

Zastępowane przez

Wprowadź identyfikator zwierzęcia zastępującego

Data zastąpienia
05-03-2026

Po wyborze opcji ZASTĄP wyświetli się okno do wprowadzenia numeru zwierzęcia zastępującego i daty zastąpienia (pola obowiązkowe).
Data Zastąpienia domyślnie jest uzupełniona bieżącą datą.

ANULUJ

ZAPISZ

Do czasu uzupełnienia danych obowiązkowych opcja ZAPISZ jest nieaktywna.

Formularz zastępowania zwierząt

Identyfikator

PL00 [redacted]

Zastępowane przez

PL00 [redacted]

Data zastąpienia

05-03-2026

ANULUJ

ZAPISZ

Po wprowadzeniu danych należy użyć opcji ZAPISZ.

☰ Kreator wniosku o płatności 2026

WNIOSEK

Zwierzęta zadeklarowane do płatności

Bydło

Moje zwierzęta

Identyfikator	Czy wycofane	Zastępowane przez	Akcje
PL00 [redacted]	<input type="checkbox"/>		ZASTĄP WYCOFAJ [trash]
PL00 [redacted]	<input type="checkbox"/>	PL00 [redacted]	ZASTĄP WYCOFAJ [trash]
PL00 [redacted]	<input type="checkbox"/>	05-03-2026	ZASTĄP WYCOFAJ [trash]

🔍 Wprowadź zwierzę ... DODAJ USUŃ WSZYSTKIE POBIERZ Z IRZ

0 / 15

Pobieranie ukończone (lista zwierząt dostępna w polu - wprowadź zwierzę)

Lista zwierząt spoza mojego gospodarstwa

Po zapisaniu danych, we wniosku będzie prezentowany numer zwierzęcia zastępującego i data zastąpienia. Opcje ZASTĄP i WYCOFAJ są nieaktywne.

Na podstawie deklaracji zastąpienia zwierzęcia aplikacja wygeneruje automatycznie poza Oświadczeniem o zwierzętach zadeklarowanych do wsparcia/płatności, które zawiera także zwierzę zastępowane również załącznik do wniosku: Oświadczenie o zwierzętach zastępowanych do wsparcia/płatności ze wskazaniem zwierzęcia/zwierząt zastępowanych, zastępujących oraz dat zastąpienia. Nie ma konieczności dołączania dodatkowych załączników.

Imię i nazwisko/ nazwa pełna rolnika
Numer identyfikacyjny rolnika

Numer dokumentu

Znak sprawy

OŚWIADCZENIE o zwierzętach zastępowanych do płatności

Oświadczam, że zastępuję zwierzęta zadeklarowane do:

- wsparcia dochodów związanego z produkcją do krów,
- wsparcia dochodów związanego z produkcją do bydła,
- wsparcia dochodów związanego z produkcją do owiec,
- wsparcia dochodów związanego z produkcją do kóz.

Lp.	Numer identyfikacyjny zwierzęcia (bydła/krowy/owcy/kozy) zadeklarowanego do wsparcia	Numer identyfikacyjny zwierzęcia (bydła/krowy/owcy/kozy), którym zastępuje zwierzę zadeklarowane we wniosku o przyznanie płatności	Data zastąpienia zwierzęcia (dzień-miesiąc-rok)
1	PL00	PL00	05-03-2026

Oświadczam także, że znane mi są skutki składania fałszywych oświadczeń, wynikające z art. 297 §1 i §2 Kodeksu karnego (Dz. U. z 2025 r. poz. 383)

Następnie należy wysłać Zmianę do wniosku do ARiMR.

☰ Kreator wniosku o płatności 2026 📄 🖨️ 3 🔴 3 ⚠️ 2 🔔 ? 🔄

WNIOSEKMAPAPODSUMOWANIE

Płatności	Liczba płatności: 6
Rolnik aktywny zawodowo	▼
Działki referencyjne <small>Całkowita powierzchnia kwalifikowalna do płatności PWD: 30,10 ha</small>	Liczba działek: 37
Powierzchnie deklarywane (Działki rolne)	Liczba działek: 20
Normy GAEC7	▼
Podsumowanie powierzchni	▼
Spółdzielnie	▼
Warunkowość społeczna	▼
Załączniki	▼
Rozbieżności	▼
Zgody i zobowiązania	▼
<input checked="" type="checkbox"/> Potwierdzam poprawność danych	

← Wróć do MAPYWYŚLIJ WNIOSEK →

Wysłana Zmiana do wniosku znajduje się w zakładce WYŚLANE

Wnioski o przyznanie płatności

Aktualna treść wniosku wysłana do ARiMR - Wniosek o przyznanie płatności



[redacted] PLA-26-0002

Wniosek o przyznanie płatności
Wysłano do ARiMR: 2026-03-05 17:03
Status: przyjęty[WNIOSEK](#) [POTWIERDZENIE](#) [WYCOFAJ](#) [DRUKUJ](#)

Historia złożonych dokumentów



[redacted]-PLA-26-0001

Wniosek o przyznanie płatności
Wysłano do ARiMR: 2026-03-05 16:53
Status: przyjęty

16. Wycofanie zwierząt ze wsparcia/płatności

W przypadku, gdy rolnik chce wycofać ze Wsparcia/płatności zwierzę, które zostało zadeklarowane w pierwotnym wniosku należy przejść do sekcji Płatności w zakładce WNIOSEK i rozwinąć sekcję dotyczącą danego wsparcia/płatności do zwierząt (Wsparcia dochodów związanego z produkcją do krów/Wsparcia dochodów związanego z produkcją do bydła).

Uwaga! W przypadku odznaczenia danego wsparcia/płatności znaki zwierząt są usuwane i po ponownym zaznaczeniu checkbox'u dla danego wsparcia/płatności należy ponownie wprowadzić dane.

 Wsparcie dochodów związane z produkcją do krów



Zwierzęta zadeklarowane do płatności

Krowy

Liczba zwierząt: 3  Wsparcie dochodów związane z produkcją do bydła

Zwierzęta zadeklarowane do płatności

Bydło

Moje zwierzęta Lista zwierząt spoza mojego gospodarstwa 

Należy kliknąć w nagłówek „Zwierzęta zadeklarowane do płatności”

WNIOSEK MAPA PODSUMOWANIE

Wsparcie dochodów związane z produkcją do krów

Zwierzęta zadeklarowane do płatności
Krowy Liczba zwierząt: 3

Wsparcie dochodów związane z produkcją do bydła

Zwierzęta zadeklarowane do płatności
Bydło Liczba zwierząt: 3

Moje zwierzęta

Identyfikator	Czy wycofane	Zastępowane przez	Data zastępowania	Akcje
PL00	<input type="checkbox"/>			ZASTĄP WYCOFAJ
PL00	<input type="checkbox"/>	PL00	05-03-2026	ZASTĄP WYCOFAJ
PL00	<input type="checkbox"/>			ZASTĄP WYCOFAJ

Wprowadź zwierzę ... 0 / 15 DODAJ USUŃ WSZYSTKIE POBIERZ Z IRZ

Dla zwierząt zgłoszonych we wniosku dostępne będą opcje ZASTĄP i WYCOFAJ

W celu wycofania ze wsparcia/płatności zgłoszonego wcześniej zwierzęcia należy użyć opcji WYCOFAJ.

Czy na pewno chcesz wycofać zwierzę z płatności?

ANULUJ **WYCOFAJ**

Po użyciu opcji WYCOFAJ aplikacja wyświetla komunikat w celu potwierdzenia wycofania zwierzęcia ze wsparcia / płatności. Należy użyć przycisku WYCOFAJ.

Wsparcie dochodów związane z produkcją do krów

Zwierzęta zadeklarowane do płatności
Krowy Liczba zwierząt: 3

Wsparcie dochodów związane z produkcją do bydła

Zwierzęta zadeklarowane do płatności
Bydło Liczba zwierząt: 3

Moje zwierzęta

Identyfikator	Czy wycofane	Zastępowane przez
PL00	<input checked="" type="checkbox"/>	
PL00	<input type="checkbox"/>	PL00
PL00	<input type="checkbox"/>	

Wprowadź zwierzę ... 0 / 15 DODAJ USUŃ WSZYSTKIE POBIERZ Z IRZ

Po potwierdzeniu wycofania, dla wycofywanego ze wsparcia/płatności zwierzęcia, we wniosku jest zaznaczony checkbox „Czy wycofane”. Opcje ZASTĄP i WYCOFAJ są nieaktywne.

Na podstawie deklaracji wycofania zwierzęcia, aplikacja wygeneruje automatycznie poza Oświadczeniem o zwierzętach zadeklarowanych do wsparcia/płatności, które zawiera także zwierzę wycofywane również załącznik do wniosku: Oświadczenie o zwierzętach wycofanych ze wsparcia/płatności ze wskazaniem wycofywanego zwierzęcia/zwierząt. Nie ma konieczności dołączania dodatkowych załączników.

Imię i nazwisko/ nazwa pełna rolnika
Numer identyfikacyjny rolnika

Numer dokumentu

Znak sprawy

OŚWIADCZENIE o zwierzętach wycofanych z płatności

Oświadczam, że wycofuję następujące zwierzęta zadeklarowane do:

- wsparcia dochodów związanego z produkcją do krów,
 wsparcia dochodów związanego z produkcją do bydła.

Lp.	Numer identyfikacyjny zwierzęcia (bydła/krowy)	Lp.	Numer identyfikacyjny zwierzęcia (bydła/krowy)
1	PL00	2	

Oświadczam także, że znane mi są skutki składania fałszywych oświadczeń, wynikające z art. 297 §1 i §2 Kodeksu karnego (Dz. U. z 2025 r. poz. 383)

Następnie należy wysłać Zmianę do wniosku do ARiMR.

☰ Kreator wniosku o płatności 2026 🗨️ 🖨️ 3 🚫 3 ⚠️ 2 🔔 ? 👤

WNIOSEK	MAPA	PODSUMOWANIE
Płatności		Liczba płatności: 6
Rolnik aktywny zawodowo		
Działki referencyjne <small>Całkowita powierzchnia kwalifikowalna do płatności PWD: 30,10 ha</small>		Liczba działek: 37
Powierzchnie deklarowane (Działki rolne)		Liczba działek: 20
Normy GAEC7		
Podsumowanie powierzchni		
Spółdzielnie		
Warunkowość społeczna		
Załączniki		
Rozbieżności		
Zgody i zobowiązania		
<input checked="" type="checkbox"/> Potwierdzam poprawność danych		

← Wróć do MAPY WYŚLIJ WNIOSEK →

Wysłana Zmiana do wniosku znajduje się w zakładce **WYŚLANE**.

NOWE / AKTUALIZACJA

ROBOCZE

WYSLANE



[REDACTED]-PLA-26-0003

Wniosek o przyznanie płatności
Wysłano do ARiMR: 2026-03-05 17:12
Status: przyjęty

[WNIOSEK](#) [POTWIERDZENIE](#) [WYCOFAJ](#) [DRUKUJ](#)

Historia złożonych dokumentów



[REDACTED]-PLA-26-0001

Wniosek o przyznanie płatności
Wysłano do ARiMR: 2026-03-05 16:53
Status: przyjęty

[WNIOSEK](#) [POTWIERDZENIE](#) [DRUKUJ](#)



[REDACTED]-PLA-26-0002

17. Wsparcie dochodu związanego z produkcją do owiec /Wsparcie dochodu związanego z produkcją do kóz

W ramach deklaracji w zakresie wsparcia dochodu związanego z produkcją do owiec oraz wsparcia dochodu związanego z produkcją do kóz w przypadku, gdy zwierzęta w IRZPlus są zarejestrowane na wnioskodawcę należy wyłącznie zaznaczyć wnioskowanie o dane wsparcie/płatność.

Kreator wniosku o płatności 2026

WNIOSEK MAPA PODSUMOWANIE

- Wsparcie dochodów związane z produkcją do krów
- Wsparcie dochodów związane z produkcją do bydła
- Wsparcie dochodów związane z produkcją do owiec
- Wsparcie dochodów związane z produkcją do kóz

Numer współposiadac...

UWAGA!!!

W kampanii 2026, analogicznie jak w kampanii 2025 rolnik może w ramach wnioskowania o płatności do zwierząt wskazać **wyłącznie** zwierzęta, których posiadaczem jest on sam lub jego małżonek. Z zastrzeżeniem, że małżonek nie składa własnego wniosku z wnioskowaniem o te same płatności do zwierząt. Jeżeli rolnik zadeklaruje zwierzęta, które są w posiadaniu współposiadacza, to do takich zwierząt płatność nie zostanie przyznana.

W przypadku, gdy zwierzęta są zarejestrowane w bazie IRZPlus na małżonka rolnika należy wpisać numer producenta małżonka. Po wpisaniu numeru rolnika aplikacja wyświetli poniższy komunikat:

Wsparcie dochodów związane z produkcją do owiec

Numer współposiadacza

Załącznik:

DODAJ OŚWIADCZENIE

Wsparcie dochodów związane z p

Numer współposiadac...

Od kampanii 2023 w ramach wnioskowania o płatności do zwierząt rolnik może wskazać wyłącznie zwierzęta, których posiadaczem jest on sam lub jego małżonek, z zastrzeżeniem, że małżonek nie składa własnego wniosku, w którym ubiega się o te same płatności do zwierząt. Jeżeli rolnik zadeklaruje zwierzęta, które są w posiadaniu współposiadacza, który nie jest małżonkiem, to do takich zwierząt płatność nie zostanie przyznana.

OK

UWAGA!!! W kampanii 2026, analogicznie jak w kampanii 2025 w ramach wnioskowania o płatności do zwierząt rolnik może wskazać wyłącznie zwierzęta, których posiadaczem jest on sam lub jego małżonek, z zastrzeżeniem, że małżonek nie składa własnego wniosku, w którym ubiega się o te same płatności do zwierząt. Jeżeli rolnik zadeklaruje zwierzęta, które są w posiadaniu współposiadacza, który nie jest małżonkiem, to do takich zwierząt płatność nie zostanie przyznana.

UWAGA: Jeżeli rolnik zgłosił już do płatności zwierzęta współposiadacza, który nie jest małżonkiem to powinien je wycofać (ścieżka dotycząca wycofywania zwierząt opisana jest w rozdziale:

16. Wycofanie zwierząt ze wsparcia/płatności.

W przypadku wnioskowania o zwierzęta małżonka, należy **obowiązkowo** dodać załączniki w zależności od wnioskowania o wsparcie dochodu związanego z produkcją:

Z0312 - Oświadczenie współposiadacza o wyrażeniu zgody na przyznanie płatności do owiec,
Z0313 - Oświadczenie współposiadacza o wyrażeniu zgody na przyznanie płatności do kóz.

Od kampanii 2024 Załączniki Z0312 i Z0313 są dodawane z poziomu sekcji: płatności do zwierząt.
Po użyciu przycisku DODAJ OŚWIADCZENIE, aplikacja otworzy okno ze stacji roboczej do wskazania skanu przedmiotowego oświadczenia.

WNIOSZEK MAPA PODSUMOWANIE

Płatności do zwierząt

Wsparcie dochodów związane z produkcją do krów
 Wsparcie dochodów związane z produkcją do bydła
 Wsparcie dochodów związane z produkcją do owiec
 Wsparcie dochodów związane z produkcją do kóz

Numer współposiadacza
[input field]

Załącznik:
DODAJ OŚWIADCZENIE

Po dodaniu skanu oświadczenia będzie on prezentowany w sekcji płatności dla zwierząt oraz

Wsparcie dochodów związane z produkcją do kóz

Numer współposiadacza
[input field]

Załącznik:

Oświadczenie kozy.pdf [trash icon]

Z0313 - Oświadczenie współposiadacza o wyrażeniu zgody na przyznanie płatności do kóz

Czy załącznik zawiera wymagane elementy/podpisy

w sekcji Załączniki:

Załączniki Liczba załączników: 1 ^

Oświadczenie kozy.pdf [trash icon]

Z0313 - Oświadczenie współposiadacza o wyrażeniu zgody na przyznanie płatności do kóz

Czy załącznik zawiera wymagane elementy/podpisy

W sytuacji, gdy checkbox „Czy załącznik zawiera wymagane elementy/podpisy” nie zostanie zaznaczony na TAK, aplikacja zgłosi błąd kompletności.

Błędy Liczba błędów: 2

Dla załącznika Oświadczenie współposiadacza o wyrażeniu zgody na przyznanie płatności do kóz nie potwierdzono, że zawiera wszystkie wymagane elementy i podpisy.

Wsparcie dochodów związane z produkcją do kóz

Numer współposiadacza
[input field]

Załącznik:

Oświadczenie kozy.pdf [trash icon]

Z0313 - Oświadczenie współposiadacza o wyrażeniu zgody na przyznanie płatności do kóz

Czy załącznik zawiera wymagane elementy/podpisy