

Zarządzenie nr 15
Nadleśniczego Nadleśnictwa Gromnik
z dnia 20.03.2024 r.

w sprawie udostępnienia drogi leśnej nr 98 w km. 0+000 - 1+370 w leśnictwie Kąsna Górna na terenie Nadleśnictwa Gromnik dla ruchu pojazdami silnikowymi, zaprzęgowymi i motorowerami

(znak sprawy: SA.771.3.2024)

Na podstawie & 22 Statutu Państwowego Gospodarstwa Leśnego Lasy Państwowe stanowiącego załącznik do Zarządzenia Nr 50 Ministra Ochrony Środowiska, Zasobów Naturalnych i Leśnictwa z dnia 18 maja 1994 r. art. 35 ustawy z dnia 28 września 1991 r. o lasach (Dz.U. z 2023 r. poz. 1356 ze zm.), oraz § 6 Zarządzenia Nr 36 Dyrektora Generalnego Lasów Państwowych z dnia 28 maja 2021 r. w sprawie wprowadzenia wytycznych dotyczących korzystania z dróg leśnych, a także ich oznakowania i udostępniania dla ruchu pojazdami silnikowymi, zaprzęgowymi i motorowerami (zn.ZI.771.44.2021)

zarządzam, co następuje:

§ 1

1. Z dniem 25.03.2024 r. udostępniam do ruchu publicznego drogę leśną w/g wykazu który stanowi załącznik nr 1 do niniejszego zarządzenia.
2. Lokalizacja przedmiotowej drogi leśnej została przedstawiona na mapie poglądowej będącej załącznikiem nr 2 do niniejszego zarządzenia.

§ 2

1. Na drogach leśnych udostępnionych do ruchu publicznego mają zastosowanie przepisy Prawa o ruchu drogowym¹ oraz oznakowania drogi leśnej zgodnie z rozporządzeniem Ministrów Infrastruktury oraz Spraw Wewnętrznych i Administracji z dnia 31 lipca 2002 r. w sprawie znaków i sygnałów drogowych².
2. Szczegółowe zasady korzystania z dróg leśnych udostępnionych do ruchu publicznego dla pojazdów silnikowych, zaprzęgowych i motorowerów oraz sposób ich oznakowania określa regulamin wprowadzony Zarządzeniem nr 4 z dnia 21.01.2021 r. Nadleśniczego Nadleśnictwa Gromnik zamieszczony na stronie internetowej Nadleśnictwa, w zakładce „Informacje” oraz w BIP w zakładce „Zarządzenia i decyzje”.

¹ Ustawa z dnia 20 czerwca 1997 r. Prawo o ruchu drogowym (t.j. Dz. U. z 2023 poz. 1047 ze zm.)

² Rozporządzenie Ministrów Infrastruktury oraz Spraw Wewnętrznych i Administracji z dnia 31 lipca 2002 r. w sprawie znaków i sygnałów drogowych (t.j. Dz. U. z 2019 poz. 2310).

§ 3

Zobowiązuję specjalistę ds. budownictwa do zapewnienia do dnia 25.03.2024 r. oznakowania drogi leśnej nr 98 udostępnionej do ruchu publicznego zgodnie z projektem organizacji ruchu, o którym mowa w § 6.

§ 4

1. Drogi leśne udostępnione mogą być krótkotrwale wyłączane z ruchu publicznego. W okresie krótkotrwałego wyłączenia z udostępnienia drogi leśnej na oznakowaniu zostaną naniesione dwa krzyżujące się pasy barwy pomarańczowej lub nastąpi ich zasłonięcie.
2. W przypadku konieczności krótkotrwałego wyłączenia udostępnionej drogi leśnej na okres dłuższy niż 7 dni, zostanie wydana decyzja informująca o terminie krótkotrwałego wyłączenia.

§ 5

Zarządzenie niniejsze otrzymują osoby i instytucje ujęte w załączniku nr 3 do zarządzenia.

§ 6

Projekt organizacji ruchu, sporządzony stosownie do § 1 ust. 2 pkt 2 rozporządzenia Ministra Infrastruktury z dnia 23 września 2003 r. w sprawie szczegółowych warunków zarządzania ruchem na drogach oraz wykonywania nadzoru nad tym zarządzaniem (t. j. Dz. U. z 2017 poz. 784) został zawarty w opracowaniu stanowiący załącznik nr 4 do niniejszego zarządzenia.

§ 7

Zarządzenie wchodzi w życie z dniem 25.03.2024 r.



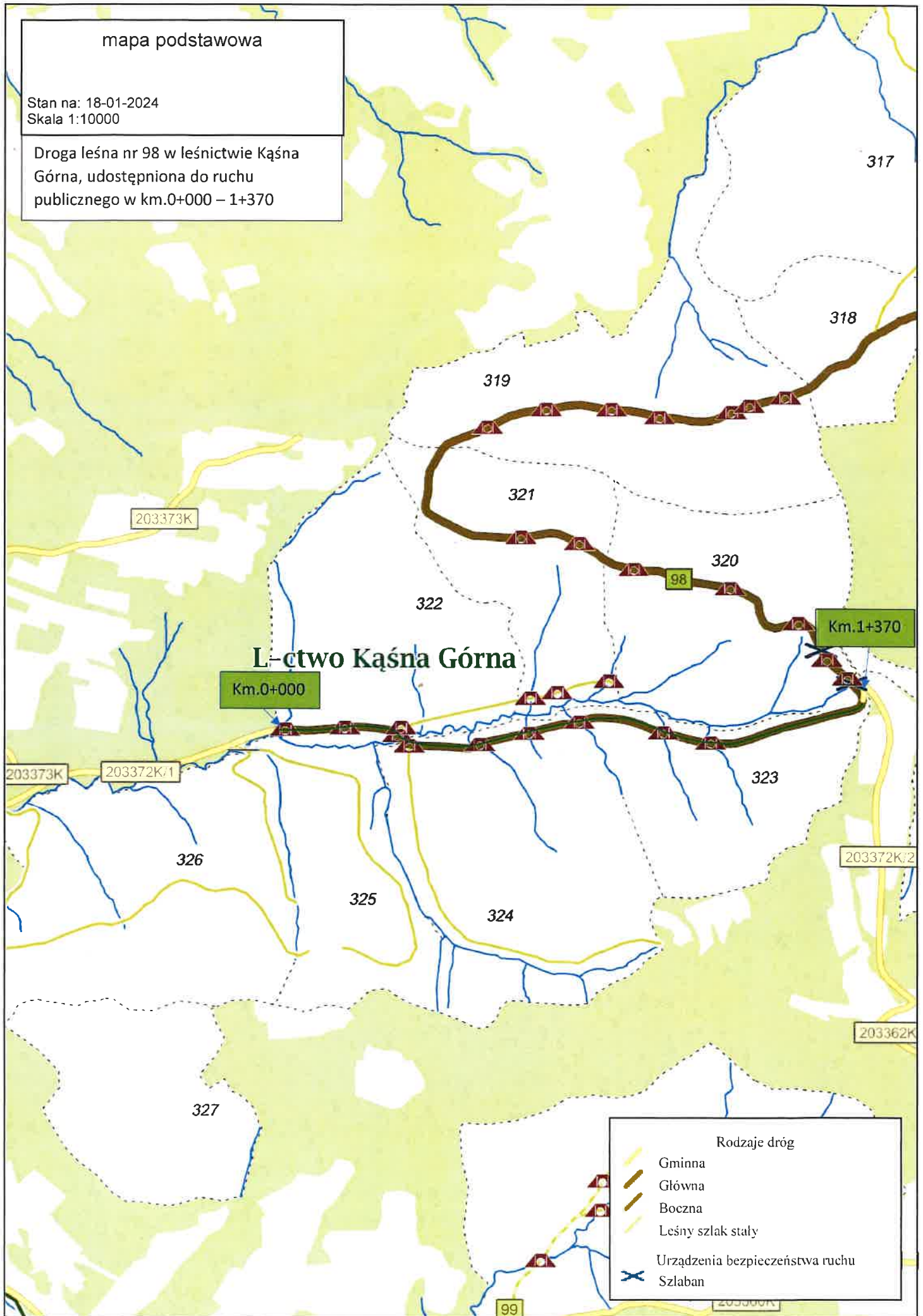
NADLEŚNICZY
Nadleśnictwa Gromnik
Grzegorz Wojciechowski

Sprawdzono pod względem
formalno-prawnym
dnia 20.03.2024 r. podpis *Marcin Bielecki*
ADWOKAT







mapa podstawowa

Stan na: 18-01-2024
Skala 1:10000

Droga leśna nr 98 w leśnictwie Kąsna Górna, udostępniona do ruchu publicznego w km.0+000 – 1+370



Rodzaje dróg

-  Gminna
-  Główna
-  Boczna
-  Leśny szlak stały
-  Urządzenia bezpieczeństwa ruchu
-  Szlaban

Załącznik nr 1 do Zarządzenia nr 16/2024
Nadleśniczego Nadleśnictwa Gromnik
z dnia 20.03.2024 r.

Wykaz - droga udostępniona do ruchu publicznego

Lp.	Nazwa drogi / nr dojazdu pozarowego	Nr inwentarzowy	Leśnictwo	Opis trasy (skąd/dokąd)	Przebieg przez oddziały leśne	Długość drogi (mb)	Czasowe udostępnienie drogi	Rodzaj nawierzchni
1.	Nr.98	220/178	Kaśna Górna	Droga leśna nr 98 w ciągu dróg gminnych nr.203372K/1 , 203372K/2	322,323,324	1370	-----	Droga utwardzona -- bitumiczna

NADLEŚNICZY
Nadleśnictwa Gromnik

Grzegorz Wojtanowski

Załącznik nr 3 do Zarządzenia nr 15/2024
Nadleśniczego Nadleśnictwa Gromnik
z dnia 20.03.2024 r.

Zarządzenie otrzymują:

1. Zastępca Nadleśniczego Nadleśnictwa Gromnik
2. Inżynier Nadzoru Nadleśnictwa Gromnik
3. Leśniczy Leśnictwa Kaśna Górna
4. Leśniczy Leśnictwa Zalasowa
5. Leśniczy Leśnictwa Skrzyszów
6. Leśniczy Leśnictwa Bogoniowice
7. Leśniczy Leśnictwa Bieśnik
8. Leśniczy Leśnictwa Pleśna
9. Leśniczy Leśnictwa Bistuszowa
10. Leśniczy Leśnictwa Burzyn
11. Straż Leśna Nadleśnictwa Gromnik

Treść Zarządzenia wyłącznie z załącznikami nr 1,2 otrzymują:

1. Urząd Gminy Ciężkowice
2. Urząd Gminy w Zakliczynie
3. Komenda Powiatowa Policji w Tarnowie
4. Komisariat Policji w Ciężkowicach
5. Komisariat Policji w Zakliczynie
6. Ciężkowicko - Rożnowski Park Krajobrazowy

**Projekt stałej organizacji ruchu
dla drogi leśnej nr 98 nr. inwentarzowy 220/178
w Leśnictwie Kaśna Górna
w m. Paleśnica**

Zarządca : **Nadleśnictwo Gromnik
ul. Generała Andersa 1
33-180 Gromnik**

Sporządził : **mgr inż Jan Obrzut**

INSPEKTOR NADZORU
Jan Obrzut
mgr inż. Jan Obrzut
upr. konstr.-inż. w zakresie dróg
Nr upr. UAN7342-110/91

Grybów 18.01.2024r

OPIS TECHNICZNY

do projektu stałej organizacji ruchu dla drogi leśnej nr 98 udostępnionej do ruchu publicznego

1 . Podstawa opracowania:

- a) Zarządzenie Nr 36 Dyrektora Generalnego Lasów Państwowych z dnia 28 maja 2021 roku w sprawie wytycznych dotyczących korzystania z dróg leśnych, a także ich oznakowania i udostępniania dla ruchu pojazdami silnikowymi, zaprzęgowymi i motorowerami (zn.ZI.771.44.2021)
- b) Ustawa z dnia 28 września 1991 roku o lasach (Dz. U. 2023 poz. 1356 ze zm.)
- c) Ustawa z dnia 20 czerwca 1997 roku Prawo o ruchu drogowym (Dz. U. 2020 poz. 110 ze zm.)
- d) Ustawa z dnia 21 marca 1985 roku o drogach publicznych (Dz. U. 2020 poz. 470 ze zm.)
- e) Ustawa z dnia 20 maja 1971 roku Kodeks wykroczeń (Dz. U. 2019 poz. 821 ze zm.)
- f) Rozporządzenie Ministra Infrastruktury z dnia 23 września 2003 roku w sprawie szczegółowych warunków zarządzania ruchem na drogach oraz wykonywania nadzoru nad tym zarządzaniem (Dz. U. 2017 poz. 784 ze zm.)
- g) Rozporządzenie Ministra Infrastruktury z dnia 3 lipca 2003 roku w sprawie szczegółowych warunków technicznych dla znaków i sygnałów drogowych oraz urządzeń bezpieczeństwa ruchu drogowego i warunków ich umieszczania na drogach (Dz. U. 2019 poz. 2311 ze zm.)

2. Cel i zakres opracowania.

Niniejsze opracowanie ma na celu określenie szczegółowych zasad korzystania z drogi leśnej nr 98 w związku udostępnieniem jej do ruchu publicznego dla pojazdów silnikowych, zaprzęgowych i motorowerów. Projekt przedstawia wytyczne dotyczące niezbędnego oznakowania drogi i kryteriów udostępnienia w wybranych charakterystycznych odcinkach wymagających wskazania i precyzyjnego wyjaśnienia co do wymogów poruszania się po analizowanej drodze. Opracowanie swym zakresem obejmuje leśną drogę nr 98 stanowiącą odcinek o długości 1370 m . Droga ta stanowi połączenie drogi gminnej nr 203372K/1 z drogą gminną 203372K/2. Drogi gminne są o nawierzchni asfaltowej. Droga leśna nr 98 położona jest w m. Paleńnica i Jamna na obszarze leśnictwa Kaśna Górna w Nadleśnictwie Gromnik nr. inwentarzowy 220/178. Przedmiotowa droga znajduje się na terenie gminy Zakliczyn w powiecie tarnowskim, województwie małopolskim.

3.Charakterystyka drogi:

Droga leśna nr 98 to droga z obustronnymi poboczami i jezdnią o jednym pasie ruchu. Charakterystyczne podstawowe parametry techniczne dla drogi na udostępnionym odcinku:

- a) długość udostępnionego odcinka drogi :1370 m
- b) szerokość jezdni :3,5m
- c) rodzaj nawierzchni : bitumiczna
- d) pobocza: 2x0,5m kruszywo łamane
- e) mijanki o nawierzchni tłuczniowej

4.Opis stanu istniejącego:

Wyjazd na udostępniony odcinek leśnej drogi nr 98 odbywa się bezpośrednio z drogi gminnej nr 203372K/1 w m. Paleśnica i poprzez drogę leśną nr 98 łączy się z drogą gminną nr 2033372K/2 . Jest to droga znajdująca się w gminie Zakliczyn ,powiecie tarnowskim, województwie małopolskim. Droga posiada nawierzchnię bitumiczną 3,5m z poszerzeniami na łukach, z obustronnymi poboczami 2x0,5m i lokalnymi poszerzeniami do 1,5m.W ciągu drogi nr 98 są mijanki o szer. 3,0m o nawierzchni tłuczniowej. W obrębie opracowania otoczenie drogi stanowią lasy.

Droga leśna nr 98 jest drogą służącą przede wszystkim do obsługi pojazdów wykonujących prace leśne, związane z prowadzoną gospodarką leśną. Ponadto droga ta wykorzystywana jest w celach związanych z ochroną przeciwpożarową kompleksów leśnych. Jest ona również dogodnym połączeniem miejscowości Paleśnica z miejscowością Jamna.

5.Opis projektowanych rozwiązań:

Założenia podmiotu zarządzającego drogą leśną nr 98 zakładają udostępnienie w/w drogi do ruchu publicznego na odcinku 1370 m licząc od km 0 + 000 .W związku z zamiarem udostępnienia powyższej drogi do ruchu publicznego wprowadza się stałą organizację ruchu .Organizacja ruchu obejmuje wykonanie oznakowania pionowego przedmiotowej drogi .

W tym celu na gruncie będącym w zarządzie Lasów Państwowych — Nadleśnictwa Gromnik należy oznakować drogę leśną nr 98 ustawiając znaki D-52 „strefa ruchu” i D-53 (koniec strefy ruchu) łącznie ze znakiem B-33 „ograniczenie prędkości do 30km/h” od km 0+000 i wyjazdu z drogi udostępnionej do ruchu publicznego . Znaki należy zamontować na jednym słupku.

Znaki umieścić w odległości 25m od punktu 0+000 strona prawa (połączenie drogi gminnej nr 203372K/1 z drogą leśną nr 98), taki sam komplet znaków należy umieścić w km 1+345 strona lewa.

Ponadto przedmiotową drogę leśną należy oznakować tablicami informacyjnymi „TL-2”. Tablicę TL-2 informującą o wjeździe na drogę leśną udostępnioną dla ruchu publicznego należy ustawić w odległości 20 m od punktu 0+000 (strona prawa), oraz w km 1+350 – strona lewa . Na tablicy widnieje informacja o zarządcy drogi. Poniżej znajdują się znaki ostrzegawcze nawiązujące do sytuacji drogowych jakie mogą spotkać uczestników ruchu drogowego. W stopce tablicy umieszczono kod QR – kod odnośnik do strony z regulaminem korzystania z dróg , adres strony www, oraz kontakt do Nadleśnictwa.

Lokalizacja znaków została pokazana na planie sytuacyjnym stałej organizacji ruchu.

6. Opis występujących zagrożeń i utrudnień:

Ponieważ droga leśna nr 98 stanowi drogę o jezdni z jednym pasem ruchu, na którym ruch pojazdów odbywa się na przemian w dwóch kierunkach, mogą występować utrudnienia związane z wymijaniem pojazdów jadących w kierunkach przeciwnych.

Na drodze leśnej mogą wystąpić ponadto różne zagrożenia i utrudnienia, związane z występowaniem niebezpiecznych zakrętów, spadków terenu, okresowego zaśnieżenia , zwierząt leśnych, ruchu pojazdów specjalistycznych oraz inne. Na przedmiotowej drodze mogą być wykonywane czynności przez podmioty do tego uprawnione z zakresu prowadzonej gospodarki leśnej m.in. załadunku surowca drzewnego. Mogą być wykonywane również roboty związane z remontami bieżącymi, utrzymaniem dróg i innych. W/w czynności mogą powodować czasową blokadę przejazdu i należy zachować szczególną ostrożność.

7. Sposób umieszczenia znaków:

Znaki należy umocowywać na bezpiecznych konstrukcjach wsporczych, wykonanych z materiałów trwałych. Nie wykonuje się z betonu tych części konstrukcji wsporczych, które wystają powyżej poziomu gruntu więcej niż 0,15 m. Konstrukcje wsporcze powinny posiadać aprobaty techniczne i certyfikaty potwierdzające zgodność z Polską Normą dotyczącą bezpieczeństwa konstrukcji wsporczych. Dopuszczalna odległość znaków mierzona od poziomu pobocza powinna wynosić minimum 2,0m od dolnej krawędzi znaku, w zależności od warunków terenowych. Znaki wykonać z folii odbłaskowej co najmniej I generacji. Wielkość znaków – małe.

Znaki na drogach z poboczem należy umieszczać tak, aby odległość znaku od krawędzi korony drogi była nie mniejsza niż 0,5 m. W przypadku gdy warunki terenowe nie pozwalają na umieszczenie znaku poza koroną drogi, znak powinien być umieszczony: a) na drogach z poboczami gruntowymi na poboczu w odległości nie mniejszej niż 0,50m od krawędzi jezdni. Na drogach wewnętrznych należy

stosować znaki wielkości: znaki małe (M) lub znaki mini (MI) określone zgodnie z rozporządzeniem Ministra Infrastruktury z dnia 3 lipca 2003 roku w sprawie szczegółowych warunków technicznych dla znaków i sygnałów drogowych oraz urządzeń bezpieczeństwa ruchu drogowego i warunków ich umieszczania na drogach (Dz U. 2019 poz. 2311 ze zm.). Zapisy wymienionego rozporządzenia w zakresie sposobu oznakowania, umieszczania znaków, ich wymiarów i mocowania stosuje się odpowiednio.

8.Przewidywany termin wprowadzenia przedmiotowej organizacji ruchu:

Przewidywany termin wprowadzenia stałej organizacji ruchu — po zatwierdzeniu projektu organizacji ruchu przez podmiot zarządzający drogą leśną — Nadleśniczego Nadleśnictwa Gromnik. Wprowadzenie stałej organizacji ruchu dla analizowanej udostępnianej drogi leśnej nastąpi w m-cu 02 –03. 2024r.

Projekt organizacji ruchu obejmujący swym zakresem wyłącznie drogę wewnętrzną zatwierdza podmiot zarządzający tą drogą i projekt ten nie wymaga żadnych opinii innych organów. Może zostać natomiast poddany na wniosek zainteresowanego ocenie przez organ sprawujący nadzór nad zarządzaniem ruchem.

9.Spis załączonych rysunków:

Nr rysunku	Nazwa rysunku	Zakres rysunku	Skala
Rys. 1.	Mapa podstawowa	zakres opracowania	1:10 000
Rys. 2.	Plan sytuacyjny	oznakowanie drogi leśna nr 98	1 :500

10.Zestawienie znaków i tablic:

L.p.	Nr znaku/tablicy	Nazwa znaku/tablicy	Rodzaj znaku/tablicy	Szt
1.	D-52	strefa ruchu	Informacyjne	2
2.	D-53	koniec strefy ruchu	Informacyjne	2
3.	B-33	ograniczenie prędkości -30km/h	Zakazu	2
4.	TL-2	Tablica informacyjna TL-2	informacyjne	2

11. Osoba odpowiedzialna za wyniesienie oznakowania w terenie i jego utrzymanie:

Osobą odpowiedzialną za umieszczenie oznakowania w terenie jest Specjalista ds. budownictwa Nadleśnictwa Gromnik, natomiast osobą odpowiedzialną za jego utrzymanie jest Leśniczy Leśnictwa Kaśna Górna.

12. Uwagi końcowe:

- na drogach leśnych udostępnionych do ruchu publicznego mają zastosowanie przepisy ustawy z dnia 20 czerwca 1997 roku Prawo o ruchu drogowym (Dz. U. 2020 poz. 110 ze zm.)
- strefa ruchu — oznacza obszar wyznaczony na drodze wewnętrznej, w którym obowiązują wszystkie przepisy drogowe, jak na drodze publicznej. Dlatego zarządca drogi ustanawiając strefę ruchu, jednocześnie informuje o konieczności stosowania się do przepisów.
Znak informacyjny D-53 ustawiony przed wjazdem na drogę publiczną oznacza jednocześnie konieczność ustąpienia pierwszeństwa innym pojazdom
- na wszystkich drogach leśnych obowiązuje ograniczenie prędkości do 30 km/h (o ile znaki drogowe nie stanowią inaczej)
- na drogach leśnych obowiązuje: zakaz wyprzedzania oraz używania sygnałów dźwiękowych
- w odniesieniu do dróg krzyżujących się, kierujący pojazdem jest obowiązany zachować szczególną ostrożność; w miejscach tych obowiązują zasady kolejności przejazdu jak na skrzyżowaniu równorzędnym, o ile zastosowane znaki drogowe nie wskazują inaczej
- podczas korzystania z dróg leśnych i konieczności zatrzymania pojazdu (awaria pojazdu) należy pozostawić pojazd w taki sposób, aby nie utrudniać poruszania się lub nie stwarzać zagrożenia dla innych użytkowników
- zarządca drogi nie ponosi odpowiedzialności za skutki nieprzestrzegania postanowień i wytycznych ustanowionych w związku z udostępnieniem dróg leśnych do ruchu publicznego

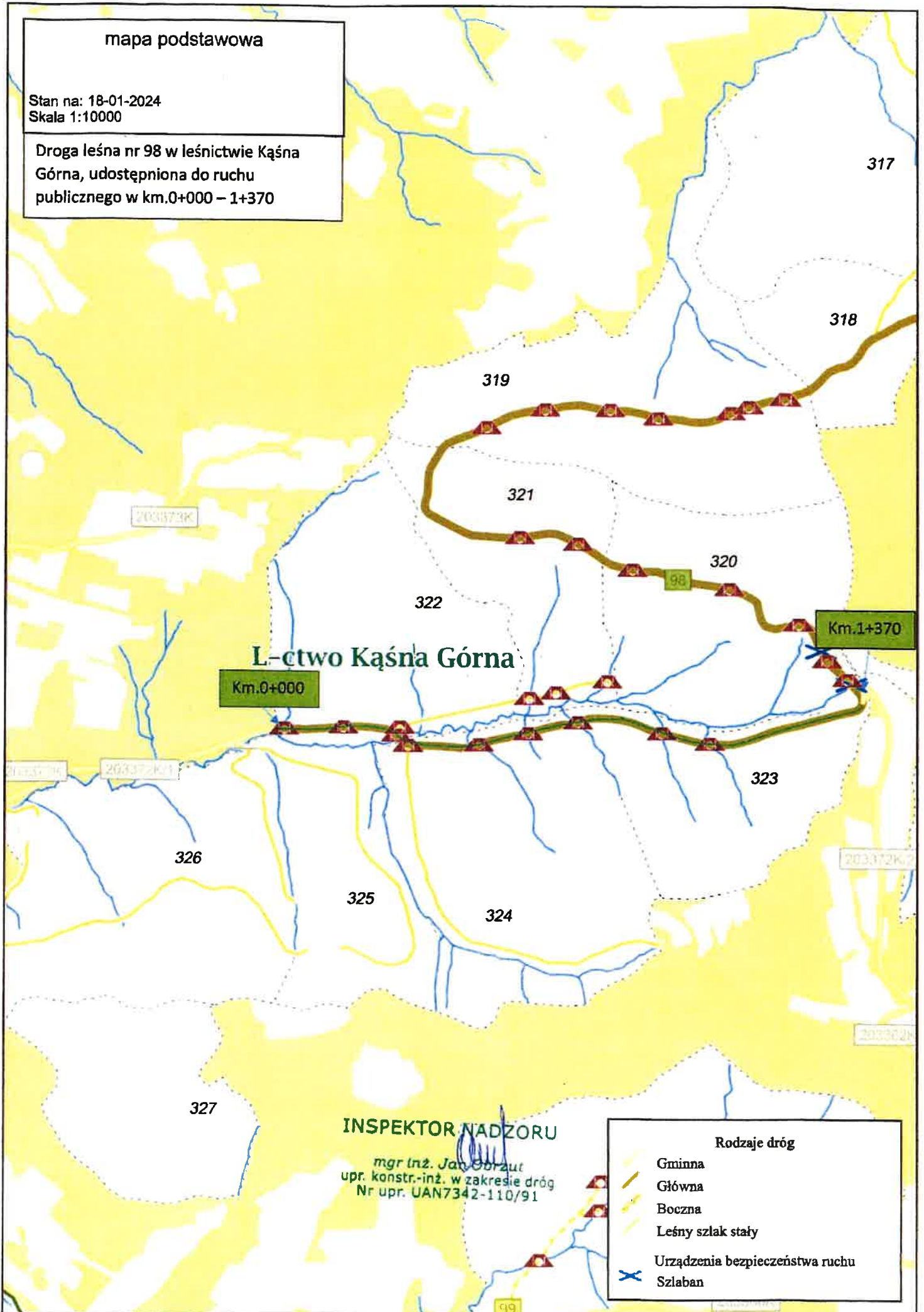
Wykonał :

INSPEKTOR NADZORU
Jan Górzut
mgr inż. Jan Górzut
upr. konstr.-inż. w zakresie dróg
Nr upr. UAN7342-110/91

mapa podstawowa

Stan na: 18-01-2024
Skala 1:10000

Droga leśna nr 98 w leśnictwie Kąsna
Górna, udostępniona do ruchu
publicznego w km.0+000 – 1+370



L-ctwo Kąsna Górna

Km.0+000

Km.1+370

INSPEKTOR NADZORU

mgr inż. Jan Gorzut
upr. konstr.-inż. w zakresie dróg
Nr upr. UAN7342-110/91

Rodzaje dróg

- Gminna
- Główna
- Boczna
- Leśny szlak stały
- Urządzenia bezpieczeństwa ruchu
- Szlaban

Droga Leśna nr 98

Tablica –TL- 2

Km 0+020

 **Nadleśnictwo Gromnik**

**Droga leśna
udostępniona do
ruchu publicznego**

Droga powiatowa nr 1392K - 8,3 km ↑

 Regulamin korzystania z dróg leśnych dostępny na stronie
www.gromnik.nr.gov.pl
tel. + 48 14 651 42 05

INSPEKTOR NADZORU
Jan Obrzut
mgr inż. Jan Obrzut
upr. konstr.-inż. w zakresie dróg
Nr upr. UAN7342-110/91

Droga Leśna nr 98

Tablica –TL- 2

Km 1+350



INSPEKTOR NADZORU
[Signature]
mgr inż. Jan Obrzut
upr. konstr.-inż. w zakresie dróg
Nr upr. UAN7342-110/91