

# POLSKA W ZASIĘGU

STACJONARNEGO  
DOSTĘPU DO  
INTERNETU



I KWARTAŁ  
2026



Minister  
Cyfryzacji



Instytut Łączności

PAŃSTWOWY INSTYTUT BADAWCZY

[internet.gov.pl](http://internet.gov.pl)



# Województwo lubuskie



## Spis treści

● Województwo lubuskie	8
● 1. Powiat gorzowski	13
● 1.1 Gmina Kostrzyn nad Odrą	17
● 1.2 Gmina Bogdaniec	22
● 1.3 Gmina Deszczno	27
● 1.4 Gmina Kłodawa	32
● 1.5 Gmina Lubiszyn	37
● 1.6 Gmina Santok	42
● 1.7 Gmina Witnica	48
● 2. Powiat krośnieński	53
● 2.1 Gmina Gubin	57
● 2.2 Gmina Bobrowice	63
● 2.3 Gmina Bytnica	68
● 2.4 Gmina Dąbie	73
● 2.5 Gmina Gubin	78
● 2.6 Gmina Krosno Odrzańskie	83
● 2.7 Gmina Maszewo	89
● 3. Powiat międzyrzecki	94
● 3.1 Gmina Bledzew	98
● 3.2 Gmina Międzyrzecz	103
● 3.3 Gmina Przytoczna	109
● 3.4 Gmina Pszczew	114
● 3.5 Gmina Skwierzyna	119
● 3.6 Gmina Trzciel	124
● 4. Powiat nowosolski	129
● 4.1 Gmina Nowa Sól	133
● 4.2 Gmina Bytom Odrzański	139
● 4.3 Gmina Kolsko	144
● 4.4 Gmina Kożuchów	149
● 4.5 Gmina Nowa Sól	155
● 4.6 Gmina Nowe Miasteczko	160

● 4.7 Gmina Otyń	165
● 4.8 Gmina Siedlisko	170
● 5. Powiat słubicki	175
● 5.1 Gmina Cybinka	179
● 5.2 Gmina Górzycza	184
● 5.3 Gmina Ośno Lubuskie	189
● 5.4 Gmina Rzepin	194
● 5.5 Gmina Słubice	199
● 6. Powiat strzelecko-drezdenecki	205
● 6.1 Gmina Dobiegniew	209
● 6.2 Gmina Drezdenko	214
● 6.3 Gmina Stare Kurowo	219
● 6.4 Gmina Strzelce Krajeńskie	224
● 6.5 Gmina Zwierzyn	230
● 7. Powiat sulęciński	235
● 7.1 Gmina Krzeszyce	239
● 7.2 Gmina Lubniewice	244
● 7.3 Gmina Słońsk	249
● 7.4 Gmina Sulęcín	254
● 7.5 Gmina Torzym	259
● 8. Powiat świebodziński	264
● 8.1 Gmina Lubrza	268
● 8.2 Gmina Łagów	273
● 8.3 Gmina Skąpe	278
● 8.4 Gmina Szczaniec	283
● 8.5 Gmina Świebodzin	288
● 8.6 Gmina Zbąszynek	294
● 9. Powiat zielonogórski	299
● 9.1 Gmina Babimost	303
● 9.2 Gmina Bojadła	308
● 9.3 Gmina Czerwieńsk	312
● 9.4 Gmina Kargowa	317
● 9.5 Gmina Nowogród Bobrzański	322

● 9.6 Gmina Sulechów	327
● 9.7 Gmina Świdnica	333
● 9.8 Gmina Trzebiechów	338
● 9.9 Gmina Zabór	343
● 10. Powiat żagański	348
● 10.1 Gmina Gozdnicza	352
● 10.2 Gmina Żagań	357
● 10.3 Gmina Brzeźnica	363
● 10.4 Gmina Łłowa	367
● 10.5 Gmina Małomice	372
● 10.6 Gmina Niegostawice	377
● 10.7 Gmina Szprotawa	382
● 10.8 Gmina Wymiarki	387
● 10.9 Gmina Żagań	392
● 11. Powiat żarski	397
● 11.1 Gmina Łęknica	402
● 11.2 Gmina Żary	407
● 11.3 Gmina Brody	413
● 11.4 Gmina Jasień	416
● 11.5 Gmina Lipinki Łużyckie	422
● 11.6 Gmina Lubsko	427
● 11.7 Gmina Przewóz	433
● 11.8 Gmina Trzebiel	438
● 11.9 Gmina Tuplice	443
● 11.10 Gmina Żary	448
● 12. Powiat wschowski	454
● 12.1 Gmina Sława	458
● 12.2 Gmina Szlichtyngowa	463
● 12.3 Gmina Wschowa	468
● 13. Powiat Gorzów Wielkopolski	473
● 14. Powiat Zielona Góra	479

# Województwo lubuskie

TERC: 08

## Statystyki ogólne

W województwie są 215 044 punkty adresowe. Na koniec marca 2026 roku w zasięgu stacjonarnego dostępu do usług szerokopasmowych było 170 517 punktów adresowych. Na wskazanym obszarze były 80 432 białe plamy NGA, w tym 44 527 pozostało bez żadnego zasięgu. Od 1 stycznia 2023 do 31 marca 2026 roku obywatele zgłosili 11 672 zapotrzebowania na internet i 352 weryfikacje danych w systemie internet.gov.pl.

Na terenie województwa działa 100 przedsiębiorców telekomunikacyjnych świadczących usługi stacjonarnego dostępu do usług szerokopasmowych, w tym:

- 70 świadczących wyłącznie usługi detaliczne;
- 8 świadczących wyłącznie usługi hurtowe;
- 22 świadczących usługi hurtowo-detaliczne.

W tabeli nr 1 przedstawiono liczbę zasięgów i punktów adresowych w zasięgu na terenie województwa.

<b>Tabela 1: Liczba zasięgów i punktów adresowych w zasięgu na terenie województwa.</b>			
<b>Powiat</b>	<b>Liczba zasięgów zgłoszonych przez podmioty zobowiązane do raportowania</b>	<b>Liczba punktów adresowych objętych zasięgiem</b>	<b>Liczba punktów adresowych ogółem</b>
gorzowski TERC: 0801	77 544	14 774	21 669
krośnieński TERC: 0802	64 780	9 453	13 765
międzyrzecki TERC: 0803	66 493	10 524	13 010
nowosolski TERC: 0804	105 927	16 168	19 490
słubicki TERC: 0805	48 992	7 331	11 072
strzelecko-drezdenecki TERC: 0806	57 036	9 365	11 849
sulęciński TERC: 0807	47 735	7 404	9 291
świebodziński TERC: 0808	61 850	8 482	12 847
zielonogórski			

Powiat	Liczba zasięgów zgłoszonych przez podmioty zobowiązane do raportowania	Liczba punktów adresowych objętych zasięgiem	Liczba punktów adresowych ogółem
TERC: 0809	105 405	15 542	20 142
żagański TERC: 0810	85 226	12 205	15 430
żarski TERC: 0811	117 834	18 017	20 755
wschowski TERC: 0812	75 670	9 639	10 510
Gorzów Wielkopolski TERC: 0861	84 780	11 419	13 075
Zielona Góra TERC: 0862	148 846	20 194	22 139
<b>SUMA</b>	<b>1 148 118</b>	<b>170 517</b>	<b>215 044</b>

W tabeli nr 2 przedstawiono liczbowy i procentowy podział na punkty adresowe w zależności od rodzaju zasięgu na terenie województwa.

Tabela 2: Podział na rodzaje usług i zasięgów.		
	Liczba adresów	Udział %
Rzeczywisty	151 373	70,39%
Hurtowy (wyłącznie)	16 565	7,70%
Teoretyczny (wyłącznie)	2 579	1,20%
Brak zasięgu	44 527	20,71%
<b>SUMA</b>	<b>215 044</b>	<b>100%</b>

## Zasięg sieci

W tabeli nr 3 przedstawiono liczbowo i procentowo liczbę zasięgów oraz liczbę punktów adresowych na terenie województwa w zależności od przepustowości.

Tabela 3: Liczba zasięgów i adresów w podziale na przepustowość.				
Przepustowość [Mb/s]	Liczba zasięgów	Udział %	Liczba punktów adresowych	Udział %
2	51 188	4,46%	1 148	0,67%
10	13 020	1,13%	276	0,16%
20	5 928	0,52%	116	0,07%
30	80 869	7,04%	8 085	4,74%
40	25 567	2,23%	2 382	1,40%
50	89 174	7,77%	15 991	9,38%
60	23 792	2,07%	4 418	2,59%
70	9 994	0,87%	1 799	1,06%
80	3 361	0,29%	1 604	0,94%

Przepustowość [Mb/s]	Liczba zasięgów	Udział %	Liczba punktów adresowych	Udział %
90	1 786	0,16%	86	0,05%
100	26 285	2,29%	3 829	2,25%
200	1 176	0,10%	95	0,06%
300	3 858	0,34%	858	0,50%
400	1	0,00%	0	0,00%
500	574	0,05%	5	0,00%
600	40 120	3,49%	4 322	2,53%
700	887	0,08%	351	0,21%
800	100	0,01%	22	0,01%
900	104 190	9,07%	1 223	0,72%
1000	560 317	48,80%	72 197	42,34%
2000	94 071	8,19%	43 593	25,57%
3000	0	0,00%	0	0,00%
4000	16	0,00%	2	0,00%
5000	4 324	0,38%	2 016	1,18%
6000	14	0,00%	8	0,00%
7000	0	0,00%	0	0,00%
8000	4 178	0,36%	2 842	1,67%
9000	0	0,00%	0	0,00%
10000	3 328	0,29%	3 249	1,91%
<b>SUMA</b>	<b>1 148 118</b>	<b>100%</b>	<b>170 517</b>	<b>100%</b>

W tabeli nr 4 przedstawiono liczbę zasięgów w województwie w zależności od rodzaju medium.

**Tabela 4: Liczba zasięgów z podziałem na medium.**

Medium	Liczba zasięgów	Udział %
światłowodowe	754 885	65,75%
kablowe współosiowe miedziane	61 894	5,39%
kablowe parowe miedziane	220 538	19,21%
radiowe (FWA)	110 801	9,65%
<b>SUMA</b>	<b>1 148 118</b>	<b>100%</b>

## Plany inwestycyjne (komercyjne)

W województwie zgłoszone zostały plany inwestycyjne obejmujące 35 651 punktów adresowych, w tym 33 167 unikalnych punktów adresowych.

W tabeli nr 5 przedstawiono liczbę punktów adresowych na terenie województwa, objętych planami inwestycyjnymi do zrealizowania ze środków własnych inwestorów.

<b>Tabela 5: Liczba punktów adresowych ze zgłoszonymi planami inwestycyjnymi finansowanymi ze środków własnych inwestora.</b>	
<b>Powiat</b>	<b>Liczba punktów adresowych objętych planami inwestycyjnymi</b>
gorzowski TERC: 0801	5 224
krośnieński TERC: 0802	3 641
międzyrzecki TERC: 0803	1 020
nowosolski TERC: 0804	6 841
słubicki TERC: 0805	1 665
strzelecko-drezdenecki TERC: 0806	141
sulęciński TERC: 0807	658
świebodziński TERC: 0808	2 343
zielonogórski TERC: 0809	2 396
żagański TERC: 0810	863
żarski TERC: 0811	4 627
wschowski TERC: 0812	838
Gorzów Wielkopolski TERC: 0861	2 021
Zielona Góra TERC: 0862	3 373
<b>SUMA</b>	<b>35 651</b>

## Plany inwestycyjne realizowane ze środków publicznych

W województwie realizowane są plany inwestycyjne ze środków publicznych obejmujące 15 705 punktów adresowych. Realizowanych jest 13 projektów z KPO i 0 projektów z FER. Dane pochodzą z systemu SIMBA i odnoszą się do umów o dofinansowanie zawartych do dnia 31 marca 2026.

W tabeli nr 6 przedstawiono liczbę punktów adresowych na terenie województwa, objętych planami inwestycyjnymi do zrealizowania ze środków publicznych.

<b>Tabela 6: Liczba punktów adresowych ze zgłoszonymi planami inwestycyjnymi realizowanymi ze środków publicznych.</b>	
<b>Powiat</b>	<b>Liczba punktów adresowych objętych planami inwestycyjnymi</b>
gorzowski TERC: 0801	2 212

<b>Powiat</b>	<b>Liczba punktów adresowych objętych planami inwestycyjnymi</b>
krośnieński TERC: 0802	915
międzyrzecki TERC: 0803	679
nowosolski TERC: 0804	1 199
słubicki TERC: 0805	0
strzelecko-drezdenecki TERC: 0806	3 159
sulęciński TERC: 0807	0
świebodziński TERC: 0808	430
zielonogórski TERC: 0809	168
żagański TERC: 0810	1 262
żarski TERC: 0811	2 806
wschowski TERC: 0812	2 652
Gorzów Wielkopolski TERC: 0861	3
Zielona Góra TERC: 0862	220
<b>SUMA</b>	<b>15 705</b>

# 1. Powiat gorzowski

TERC: 0801

## Statystyki ogólne

W powiecie jest 21 669 punktów adresowych. Na koniec marca 2026 roku w zasięgu stacjonarnego dostępu do usług szerokopasmowych były 14 774 punkty adresowe. Na wskazanym obszarze były 10 562 białe plamy NGA, w tym 6 895 pozostało bez żadnego zasięgu. Od 1 stycznia 2023 do 31 marca 2026 roku obywatele zgłosili 1 548 zapotrzebowań na internet i 43 weryfikacje danych w systemie internet.gov.pl.

Na terenie powiatu działa 31 przedsiębiorców telekomunikacyjnych świadczących usługi stacjonarnego dostępu do usług szerokopasmowych, w tym:

- 20 świadczących wyłącznie usługi detaliczne;
- 4 świadczących wyłącznie usługi hurtowe;
- 7 świadczących usługi hurtowo-detaliczne.

W tabeli nr 1.1 przedstawiono liczbę zasięgów i punktów adresowych w zasięgu na terenie powiatu.

Tabela 1.1: Liczba zasięgów i punktów adresowych w zasięgu na terenie powiatu.			
Gmina	Liczba zasięgów zgłoszonych przez podmioty zobowiązane do raportowania	Liczba punktów adresowych objętych zasięgiem	Liczba punktów adresowych ogółem
Kostrzyn nad Odrą TERC: 0801011	16 477	2 167	2 807
Bogdaniec TERC: 0801022	5 924	1 036	2 261
Deszczno TERC: 0801032	10 037	2 602	4 087
Kłodawa TERC: 0801042	11 021	2 916	3 682
Lubiszyn TERC: 0801052	6 455	1 629	2 258
Santok TERC: 0801062	8 812	1 889	3 252
Witnica TERC: 0801073	18 818	2 535	3 322
<b>SUMA</b>	<b>77 544</b>	<b>14 774</b>	<b>21 669</b>

W tabeli nr 1.2 przedstawiono liczbowy i procentowy podział na punkty adresowe w zależności od rodzaju zasięgu na terenie powiatu.

<b>Tabela 1.2: Podział na rodzaje usług i zasięgów.</b>		
	<b>Liczba adresów</b>	<b>Udział %</b>
Rzeczywisty	13 533	62,45%
Hurtowy (wyłącznie)	1 099	5,07%
Teoretyczny (wyłącznie)	142	0,66%
Brak zasięgu	6 895	31,82%
<b>SUMA</b>	<b>21 669</b>	<b>100%</b>

## Zasięgi sieci

W tabeli nr 1.3 przedstawiono liczbowo i procentowo liczbę zasięgów oraz liczbę punktów adresowych na terenie powiatu w zależności od przepustowości.

<b>Tabela 1.3: Liczba zasięgów i adresów w podziale na przepustowość.</b>				
<b>Przepustowość [Mb/s]</b>	<b>Liczba zasięgów</b>	<b>Udział %</b>	<b>Liczba punktów adresowych</b>	<b>Udział %</b>
2	3 637	4,69%	201	1,36%
10	788	1,02%	24	0,16%
20	37	0,05%	0	0,00%
30	5 326	6,87%	656	4,44%
40	1 276	1,65%	212	1,43%
50	5 940	7,66%	1 947	13,18%
60	1 258	1,62%	296	2,00%
70	763	0,98%	179	1,21%
80	242	0,31%	152	1,03%
90	0	0,00%	0	0,00%
100	217	0,28%	128	0,87%
200	8	0,01%	2	0,01%
300	1 005	1,30%	392	2,65%
400	0	0,00%	0	0,00%
500	0	0,00%	0	0,00%
600	104	0,13%	1	0,01%
700	0	0,00%	0	0,00%
800	0	0,00%	0	0,00%
900	7 899	10,19%	52	0,35%
1000	46 020	59,35%	8 963	60,67%
2000	2 371	3,06%	1 207	8,17%
3000	0	0,00%	0	0,00%
4000	0	0,00%	0	0,00%

Przepustowość [Mb/s]	Liczba zasięgów	Udział %	Liczba punktów adresowych	Udział %
5000	578	0,75%	289	1,96%
6000	0	0,00%	0	0,00%
7000	0	0,00%	0	0,00%
8000	75	0,10%	73	0,49%
9000	0	0,00%	0	0,00%
10000	0	0,00%	0	0,00%
<b>SUMA</b>	<b>77 544</b>	<b>100%</b>	<b>14 774</b>	<b>100%</b>

W tabeli nr 1.4 przedstawiono liczbę zasięgów w powiecie w zależności od rodzaju medium.

<b>Tabela 1.4: Liczba zasięgów z podziałem na medium.</b>		
Medium	Liczba zasięgów	Udział %
światłowodowe	56 853	73,32%
kablowe współosiowe miedziane	656	0,85%
kablowe parowe miedziane	14 266	18,40%
radiowe (FWA)	5 769	7,44%
<b>SUMA</b>	<b>77 544</b>	<b>100%</b>

## Plany inwestycyjne (komercyjne)

W powiecie zgłoszone zostały plany inwestycyjne obejmujące 5 224 punkty adresowe, w tym 5 189 unikalnych punktów adresowych.

W tabeli nr 1.5 przedstawiono liczbę punktów adresowych na terenie powiatu, objętych planami inwestycyjnymi do zrealizowania ze środków własnych inwestorów.

<b>Tabela 1.5: Liczba punktów adresowych ze zgłoszonymi planami inwestycyjnymi finansowanymi ze środków własnych inwestora.</b>	
Powiat	Liczba punktów adresowych objętych planami inwestycyjnymi
Kostrzyn nad Odrą TERC: 0801011	25
Bogdaniec TERC: 0801022	0
Deszczno TERC: 0801032	1 872
Kłodawa TERC: 0801042	1 725
Lubiszyn TERC: 0801052	118
Santok TERC: 0801062	1 452
Witnica TERC: 0801073	32
<b>SUMA</b>	<b>5 224</b>

## Plany inwestycyjne realizowane ze środków publicznych

W powiecie realizowane są plany inwestycyjne ze środków publicznych obejmujące 2 212 punktów adresowych. Realizowany jest 1 projekt z KPO i 0 projektów z FERC. Dane pochodzą z systemu SIMBA i odnoszą się do umów o dofinansowanie zawartych do dnia 31 marca 2026.

W tabeli nr 1.6 przedstawiono liczbę punktów adresowych na terenie powiatu, objętych planami inwestycyjnymi do zrealizowania ze środków publicznych.

<b>Tabela 1.6: Liczba punktów adresowych ze zgłoszonymi planami inwestycyjnymi realizowanymi ze środków publicznych.</b>	
<b>Gmina</b>	<b>Liczba punktów adresowych objętych planami inwestycyjnymi</b>
Kostrzyn nad Odrą TERC: 0801011	374
Bogdaniec TERC: 0801022	876
Deszczno TERC: 0801032	249
Kłodawa TERC: 0801042	0
Lubiszyn TERC: 0801052	292
Santok TERC: 0801062	0
Witnica TERC: 0801073	421
<b>SUMA</b>	<b>2 212</b>

# 1.1. Gmina Kostrzyn nad Odrą

TERC: 0801011

## Statystyki ogólne

W gminie jest 2 807 punktów adresowych. Na koniec marca 2026 roku w zasięgu stacjonarnego dostępu do usług szerokopasmowych było 2 167 punktów adresowych. Na wskazanym obszarze były 1 183 białe plamy NGA, w tym 640 pozostało bez żadnego zasięgu. Od 1 stycznia 2023 do 31 marca 2026 roku obywatele zgłosili 349 zapotrzebowań na internet i 4 weryfikacje danych w systemie internet.gov.pl.

W tabeli nr 1.1.1 przedstawiono przedsiębiorców telekomunikacyjnych działających na terenie gminy i świadczących usługi stacjonarnego dostępu do usług szerokopasmowych.

Tabela 1.1.1: Podmiot w zależności od rodzaju usług.			
Podmiot	Detal	Hurt	Hurt-Detal
"ATMAN" SPÓŁKA Z OGRANICZONĄ ODPOWIEDZIALNOŚCIĄ	X		
EXATEL SPÓŁKA AKCYJNA	X		
INEA SPÓŁKA Z OGRANICZONĄ ODPOWIEDZIALNOŚCIĄ	X		
"INSANT" SPÓŁKA Z OGRANICZONĄ ODPOWIEDZIALNOŚCIĄ	X		
NAUKOWA I AKADEMICKA SIEĆ KOMPUTEROWA - PAŃSTWOWY INSTYTUT BADAWCZY	X		
"NETIA" SPÓŁKA AKCYJNA			X
ORANGE POLSKA SPÓŁKA AKCYJNA	X	X	X
"P4 SPÓŁKA Z OGRANICZONĄ ODPOWIEDZIALNOŚCIĄ"	X		
POLKOMTEL SPÓŁKA Z OGRANICZONĄ ODPOWIEDZIALNOŚCIĄ	X		
POLSKI ŚWIATŁOWÓD OTWARTY SPÓŁKA Z OGRANICZONĄ ODPOWIEDZIALNOŚCIĄ		X	
RFC INTERNET SPÓŁKA Z OGRANICZONĄ ODPOWIEDZIALNOŚCIĄ	X		
"STARNET TELECOM" SPÓŁKA Z OGRANICZONĄ ODPOWIEDZIALNOŚCIĄ	X		
ŚWIATŁOWÓD INWESTYCJE SPÓŁKA Z OGRANICZONĄ ODPOWIEDZIALNOŚCIĄ		X	
"TK TELEKOM" SPÓŁKA Z OGRANICZONĄ ODPOWIEDZIALNOŚCIĄ			X
T-MOBILE POLSKA SPÓŁKA AKCYJNA	X		
TOWERLINK POLAND SPÓŁKA Z OGRANICZONĄ ODPOWIEDZIALNOŚCIĄ		X	
VECTRA SPÓŁKA AKCYJNA	X		

W tabeli nr 1.1.2 przedstawiono liczbowy i procentowy podział na punkty adresowe w zależności od rodzaju zasięgu na terenie gminy.

<b>Tabela 1.1.2: Podział na rodzaje usług i zasięgów.</b>		
	<b>Liczba adresów</b>	<b>Udział %</b>
Rzeczywisty	1 859	66,23%
Hurtowy (wyłącznie)	303	10,79%
Teoretyczny (wyłącznie)	5	0,18%
Brak zasięgu	640	22,80%
<b>SUMA</b>	<b>2 807</b>	<b>100%</b>

## Zasięgi sieci

W tabeli nr 1.1.3 przedstawiono liczbowo i procentowo liczbę zasięgów oraz liczbę punktów adresowych na terenie gminy w zależności od przepustowości.

<b>Tabela 1.1.3: Liczba zasięgów i adresów w podziale na przepustowość.</b>				
<b>Przepustowość [Mb/s]</b>	<b>Liczba zasięgów</b>	<b>Udział %</b>	<b>Liczba punktów adresowych</b>	<b>Udział %</b>
2	2 081	12,63%	158	7,29%
10	486	2,95%	16	0,74%
20	24	0,15%	0	0,00%
30	1 231	7,47%	166	7,66%
40	224	1,36%	12	0,55%
50	792	4,81%	159	7,34%
60	230	1,40%	11	0,51%
70	113	0,69%	10	0,46%
80	31	0,19%	11	0,51%
90	0	0,00%	0	0,00%
100	11	0,07%	4	0,18%
200	5	0,03%	0	0,00%
300	517	3,14%	95	4,38%
400	0	0,00%	0	0,00%
500	0	0,00%	0	0,00%
600	0	0,00%	0	0,00%
700	0	0,00%	0	0,00%
800	0	0,00%	0	0,00%
900	1 509	9,16%	0	0,00%
1000	7 857	47,68%	841	38,81%
2000	788	4,78%	395	18,23%
3000	0	0,00%	0	0,00%
4000	0	0,00%	0	0,00%

Przepustowość [Mb/s]	Liczba zasięgów	Udział %	Liczba punktów adresowych	Udział %
5000	578	3,51%	289	13,34%
6000	0	0,00%	0	0,00%
7000	0	0,00%	0	0,00%
8000	0	0,00%	0	0,00%
9000	0	0,00%	0	0,00%
10000	0	0,00%	0	0,00%
<b>SUMA</b>	<b>16 477</b>	<b>100%</b>	<b>2 167</b>	<b>100%</b>

W tabeli nr 1.1.4 przedstawiono liczbę zasięgów w gminie w zależności od rodzaju medium.

<b>Tabela 1.1.4: Liczba zasięgów z podziałem na medium.</b>		
Medium	Liczba zasięgów	Udział %
światłowodowe	10 740	65,18%
kablowe współosiowe miedziane	517	3,14%
kablowe parowe miedziane	4 559	27,67%
radiowe (FWA)	661	4,01%
<b>SUMA</b>	<b>16 477</b>	<b>100%</b>

## Plany inwestycyjne (komercyjne)

W gminie zostało zgłoszonych 25 planowanych inwestycji w punktach adresowych. Zgłoszone plany inwestycyjne przewidują objęcie w kolejnych 3 latach zasięgiem stacjonarnego dostępu do usług szerokopasmowych:

- 14 punktów adresowych znajdujących się już w zasięgu rzeczywistym;
- 0 punktów adresowych znajdujących się już w zasięgu wyłącznie hurtowym;
- 0 punktów adresowych znajdujących się już w zasięgu teoretycznym;
- 25 punktów adresowych znajdujących się w planie inwestycyjnym ze środków publicznych;
- 0 punktów adresowych znajdujących się w więcej niż jednym planie inwestycyjnym ze środków prywatnych;
- 11 punktów adresowych będących białymi plamami (bez zasięgu).

## Plany inwestycyjne realizowane ze środków publicznych

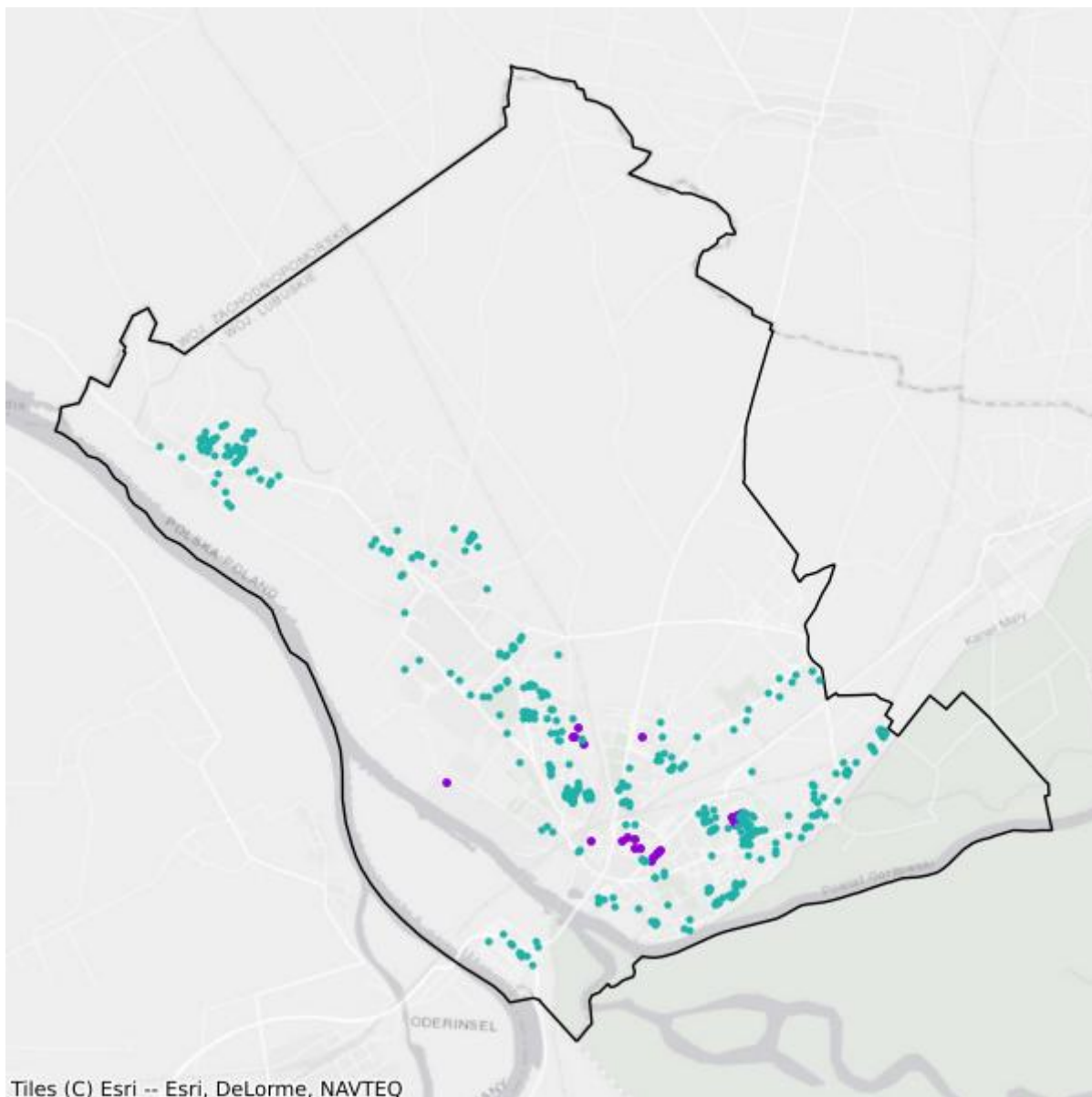
W gminie realizowane są plany inwestycyjne ze środków publicznych obejmujące 374 punkty adresowe. Realizowany jest 1 projekt z KPO i 0 projektów z FERC. Dane pochodzą z systemu SIMBA i odnoszą się do umów o dofinansowanie zawartych do dnia 31 marca 2026.

W tabeli nr 1.1.5 przedstawiono liczbę punktów adresowych na terenie gminy, objętych planami inwestycyjnymi do zrealizowania ze środków publicznych.

**Tabela 1.1.5: Liczba punktów adresowych ze zgłoszonymi planami inwestycyjnymi realizowanymi ze środków publicznych.**

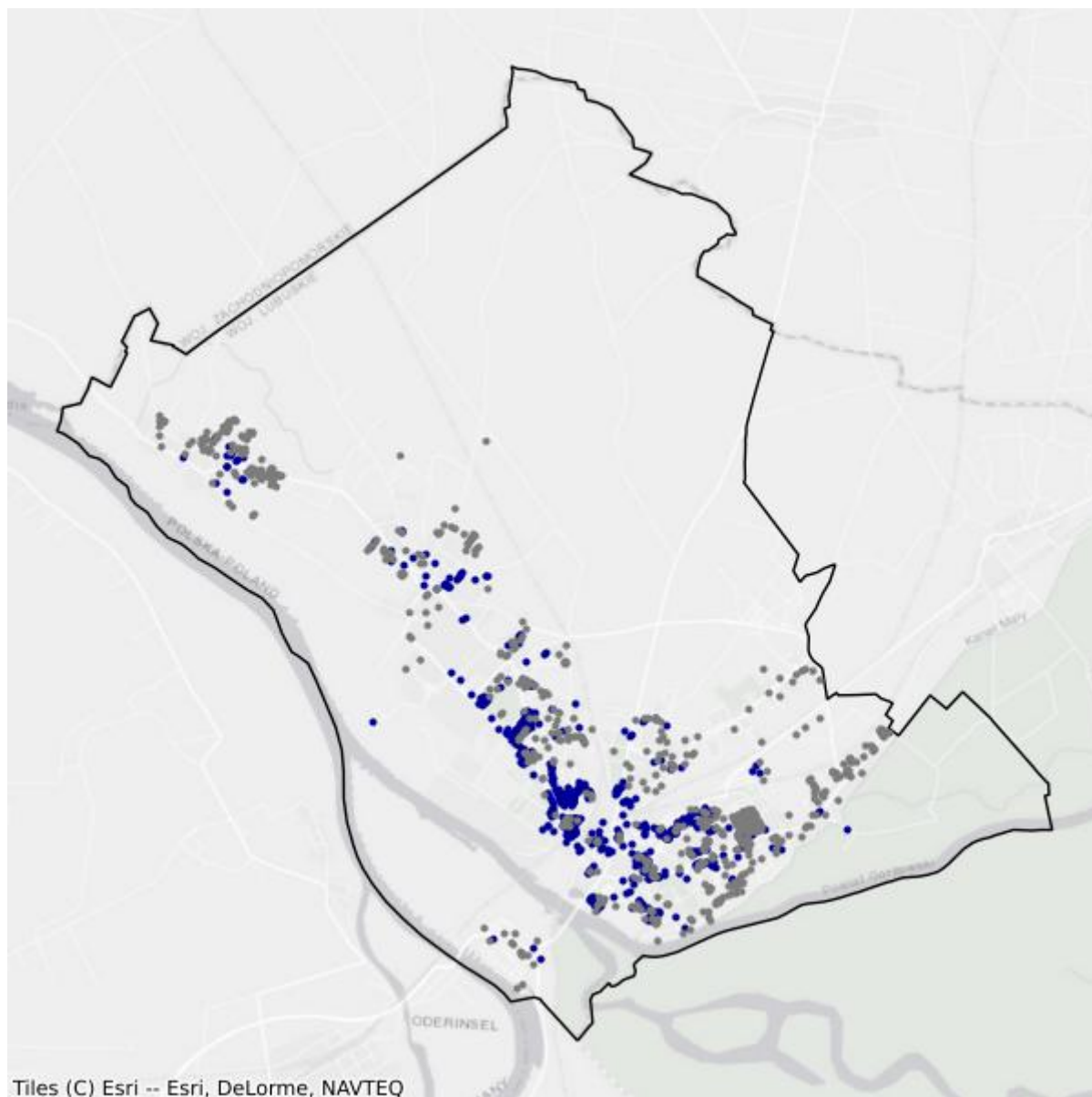
Numer projektu	Beneficjent	Liczba PA
KPOD.05.02-IW.06-0117/25	ORANGE POLSKA SPÓŁKA AKCYJNA	374
<b>SUMA</b>		<b>374</b>

## Mapa planów inwestycyjnych



- Plany inwestycyjne realizowane ze środków prywatnych
- Plany inwestycyjne realizowane ze środków publicznych

## Mapa białych plam



- Białe plamy
- W zasięgu poniżej 100 Mb/s

## 1.2. Gmina Bogdaniec

TERC: 0801022

### Statystyki ogólne

W gminie jest 2 261 punktów adresowych. Na koniec marca 2026 roku w zasięgu stacjonarnego dostępu do usług szerokopasmowych było 1 036 punktów adresowych. Na wskazanym obszarze były 1 344 białe plamy NGA, w tym 1 225 pozostało bez żadnego zasięgu. Od 1 stycznia 2023 do 31 marca 2026 roku obywatele zgłosili 255 zapotrzebowań na internet i 6 weryfikacji danych w systemie internet.gov.pl.

W tabeli nr 1.2.1 przedstawiono przedsiębiorców telekomunikacyjnych działających na terenie gminy i świadczących usługi stacjonarnego dostępu do usług szerokopasmowych.

Tabela 1.2.1: Podmiot w zależności od rodzaju usług.			
Podmiot	Detal	Hurt	Hurt-Detal
EXATEL SPÓŁKA AKCYJNA	X		
MULTIMEDIA POLSKA SPÓŁKA Z OGRANICZONĄ ODPOWIEDZIALNOŚCIĄ			X
NAUKOWA I AKADEMICKA SIEĆ KOMPUTEROWA - PAŃSTWOWY INSTYTUT BADAWCZY	X		
"NETIA" SPÓŁKA AKCYJNA			X
"NET-LINE" SPÓŁKA Z OGRANICZONĄ ODPOWIEDZIALNOŚCIĄ	X		
NVVI INTERNET MARKETING PAWEŁ SZYMANOWSKI			X
ORANGE POLSKA SPÓŁKA AKCYJNA		X	X
"P4 SPÓŁKA Z OGRANICZONĄ ODPOWIEDZIALNOŚCIĄ"	X		
POLKOMTEL SPÓŁKA Z OGRANICZONĄ ODPOWIEDZIALNOŚCIĄ	X		
RFC INTERNET SPÓŁKA Z OGRANICZONĄ ODPOWIEDZIALNOŚCIĄ	X		
"TK TELEKOM" SPÓŁKA Z OGRANICZONĄ ODPOWIEDZIALNOŚCIĄ			X
T-MOBILE POLSKA SPÓŁKA AKCYJNA	X		
TOMASZ MAZUR U3D	X		
TOWERLINK POLAND SPÓŁKA Z OGRANICZONĄ ODPOWIEDZIALNOŚCIĄ		X	
VECTRA SPÓŁKA AKCYJNA	X		
WOJCIECH LIS - KOMPUTEROWE STUDIO GRAFIKI	X		

W tabeli nr 1.2.2 przedstawiono liczbowy i procentowy podział na punkty adresowe w zależności od rodzaju zasięgu na terenie gminy.

**Tabela 1.2.2: Podział na rodzaje usług i zasięgów.**

	<b>Liczba adresów</b>	<b>Udział %</b>
Rzeczywisty	919	40,65%
Hurtowy (wyłącznie)	81	3,58%
Teoretyczny (wyłącznie)	36	1,59%
Brak zasięgu	1 225	54,18%
<b>SUMA</b>	<b>2 261</b>	<b>100%</b>

## Zasięgi sieci

W tabeli nr 1.2.3 przedstawiono liczbowo i procentowo liczbę zasięgów oraz liczbę punktów adresowych na terenie gminy w zależności od przepustowości.

**Tabela 1.2.3: Liczba zasięgów i adresów w podziale na przepustowość.**

<b>Przepustowość [Mb/s]</b>	<b>Liczba zasięgów</b>	<b>Udział %</b>	<b>Liczba punktów adresowych</b>	<b>Udział %</b>
2	0	0,00%	0	0,00%
10	0	0,00%	0	0,00%
20	0	0,00%	0	0,00%
30	291	4,91%	51	4,92%
40	60	1,01%	15	1,45%
50	194	3,27%	8	0,77%
60	77	1,30%	16	1,54%
70	40	0,68%	8	0,77%
80	29	0,49%	21	2,03%
90	0	0,00%	0	0,00%
100	4	0,07%	2	0,19%
200	2	0,03%	1	0,10%
300	108	1,82%	60	5,79%
400	0	0,00%	0	0,00%
500	0	0,00%	0	0,00%
600	30	0,51%	0	0,00%
700	0	0,00%	0	0,00%
800	0	0,00%	0	0,00%
900	771	13,01%	10	0,97%
1000	4 302	72,62%	828	79,92%
2000	16	0,27%	16	1,54%
3000	0	0,00%	0	0,00%
4000	0	0,00%	0	0,00%
5000	0	0,00%	0	0,00%
6000	0	0,00%	0	0,00%

Przepustowość [Mb/s]	Liczba zasięgów	Udział %	Liczba punktów adresowych	Udział %
7000	0	0,00%	0	0,00%
8000	0	0,00%	0	0,00%
9000	0	0,00%	0	0,00%
10000	0	0,00%	0	0,00%
<b>SUMA</b>	<b>5 924</b>	<b>100%</b>	<b>1 036</b>	<b>100%</b>

W tabeli nr 1.2.4 przedstawiono liczbę zasięgów w gminie w zależności od rodzaju medium.

<b>Tabela 1.2.4: Liczba zasięgów z podziałem na medium.</b>		
Medium	Liczba zasięgów	Udział %
światłowodowe	5 083	85,80%
kablowe współosiowe miedziane	40	0,68%
kablowe parowe miedziane	534	9,01%
radiowe (FWA)	267	4,51%
<b>SUMA</b>	<b>5 924</b>	<b>100%</b>

## Plany inwestycyjne (komercyjne)

W gminie zostało zgłoszonych 0 planowanych inwestycji w punktach adresowych. Zgłoszone plany inwestycyjne przewidują objęcie w kolejnych 3 latach zasięgiem stacjonarnego dostępu do usług szerokopasmowych:

- 0 punktów adresowych znajdujących się już w zasięgu rzeczywistym;
- 0 punktów adresowych znajdujących się już w zasięgu wyłącznie hurtowym;
- 0 punktów adresowych znajdujących się już w zasięgu teoretycznym;
- 0 punktów adresowych znajdujących się w planie inwestycyjnym ze środków publicznych;
- 0 punktów adresowych znajdujących się w więcej niż jednym planie inwestycyjnym ze środków prywatnych;
- 0 punktów adresowych będących białymi plamami (bez zasięgu).

## Plany inwestycyjne realizowane ze środków publicznych

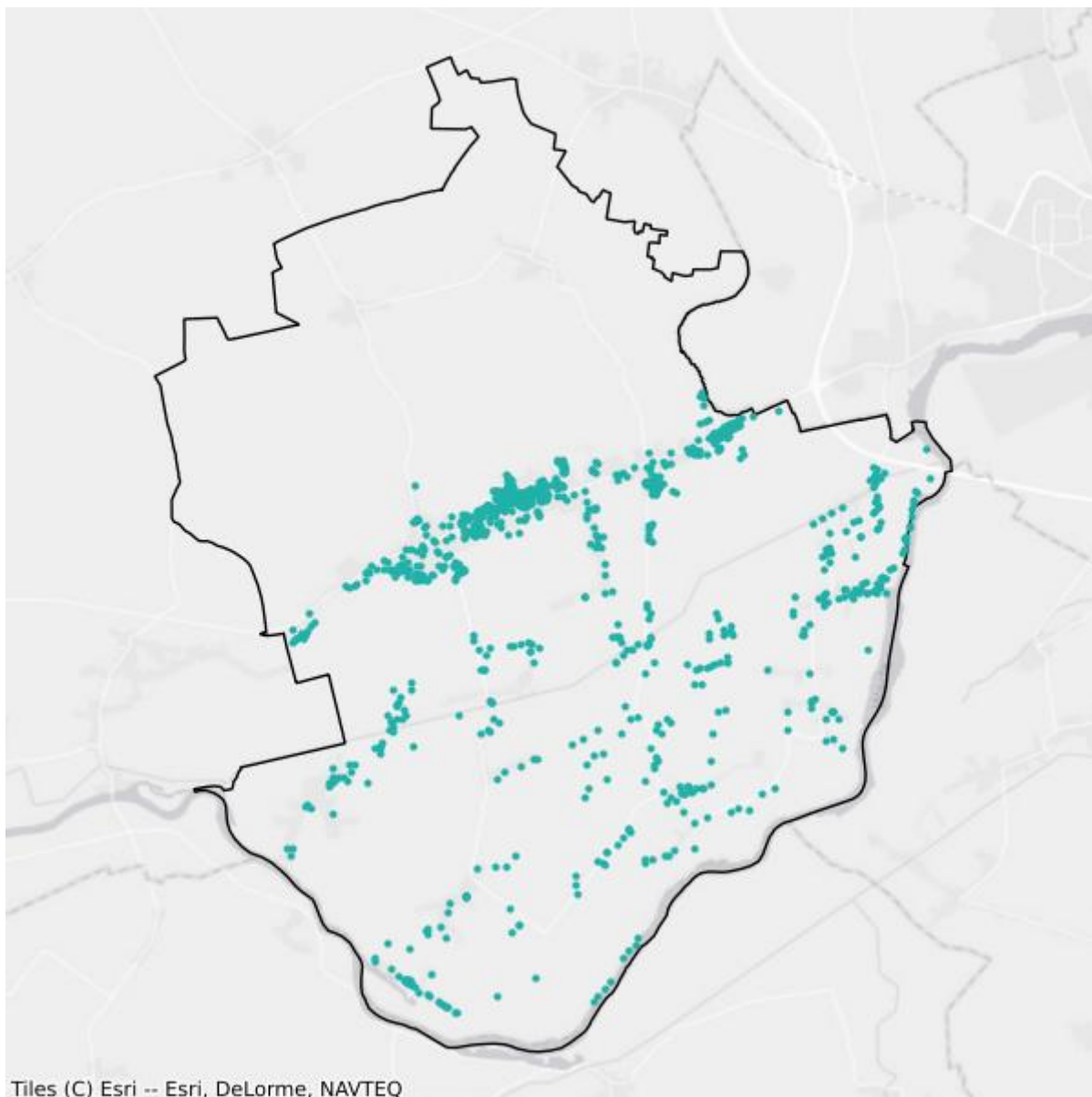
W gminie realizowane są plany inwestycyjne ze środków publicznych obejmujące 876 punktów adresowych. Realizowany jest 1 projekt z KPO i 0 projektów z FERC. Dane pochodzą z systemu SIMBA i odnoszą się do umów o dofinansowanie zawartych do dnia 31 marca 2026.

W tabeli nr 1.2.5 przedstawiono liczbę punktów adresowych na terenie gminy, objętych planami inwestycyjnymi do zrealizowania ze środków publicznych.

**Tabela 1.2.5: Liczba punktów adresowych ze zgłoszonymi planami inwestycyjnymi realizowanymi ze środków publicznych.**

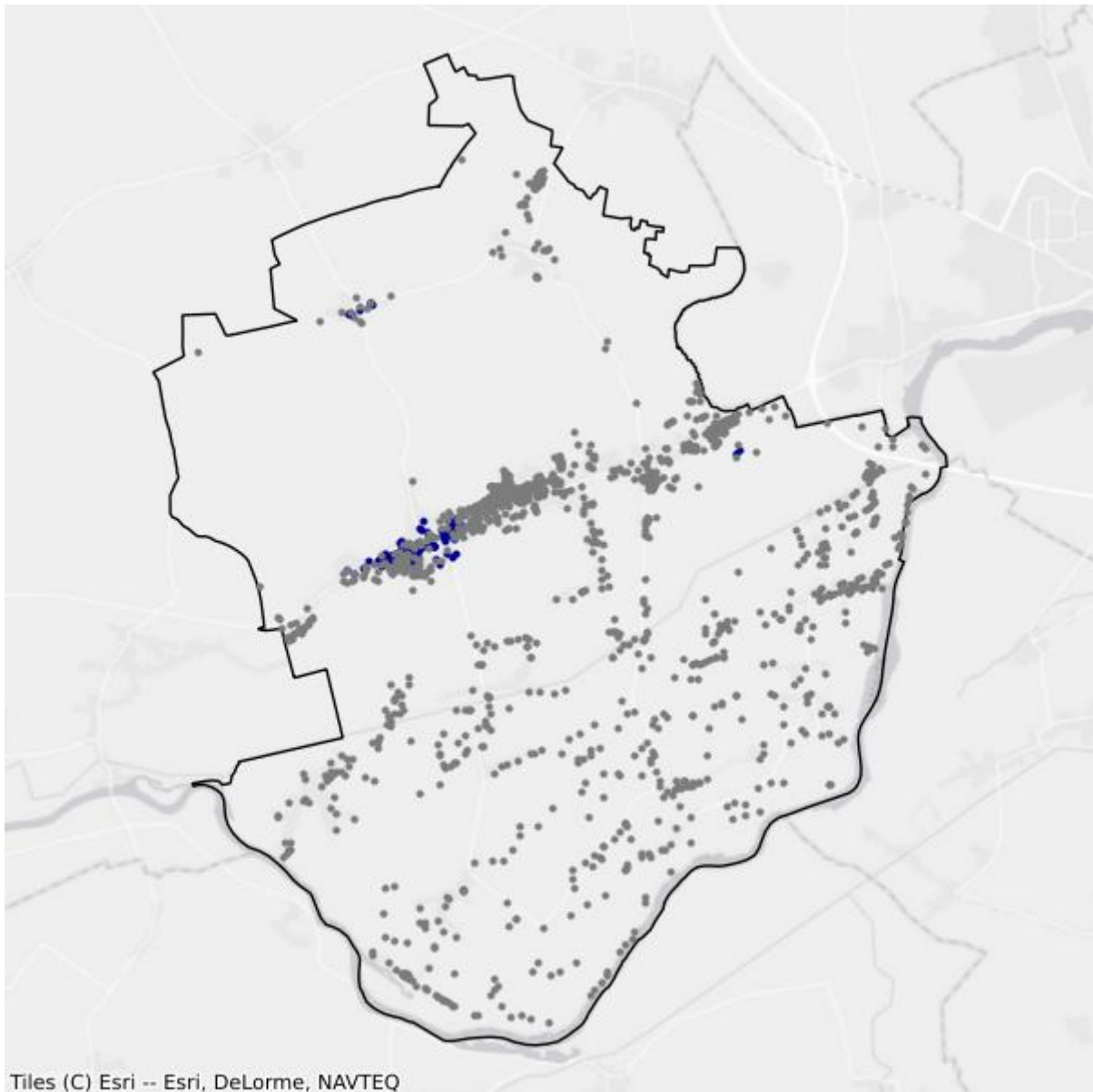
Numer projektu	Beneficjent	Liczba PA
KPOD.05.02-IW.06-0117/25	ORANGE POLSKA SPÓŁKA AKCYJNA	876
<b>SUMA</b>		<b>876</b>

## Mapa planów inwestycyjnych



- Plany inwestycyjne realizowane ze środków prywatnych
- Plany inwestycyjne realizowane ze środków publicznych

## Mapa białych plam



- Białe plamy
- W zasięgu poniżej 100 Mb/s

## 1.3. Gmina Deszczno

TERC: 0801032

### Statystyki ogólne

W gminie jest 4 087 punktów adresowych. Na koniec marca 2026 roku w zasięgu stacjonarnego dostępu do usług szerokopasmowych były 2 602 punkty adresowe. Na wskazanym obszarze było 2 278 białych plam NGA, w tym 1 485 pozostało bez żadnego zasięgu. Od 1 stycznia 2023 do 31 marca 2026 roku obywatele zgłosili 213 zapotrzebowań na internet i 6 weryfikacji danych w systemie internet.gov.pl.

W tabeli nr 1.3.1 przedstawiono przedsiębiorców telekomunikacyjnych działających na terenie gminy i świadczących usługi stacjonarnego dostępu do usług szerokopasmowych.

Tabela 1.3.1: Podmiot w zależności od rodzaju usług.			
Podmiot	Detal	Hurt	Hurt-Detal
EXATEL SPÓŁKA AKCYJNA	X		
GTS POLAND SPÓŁKA Z OGRANICZONĄ ODPOWIEDZIALNOŚCIĄ		X	
INEA SPÓŁKA Z OGRANICZONĄ ODPOWIEDZIALNOŚCIĄ	X		
NAUKOWA I AKADEMICKA SIEĆ KOMPUTEROWA - PAŃSTWOWY INSTYTUT BADAWCZY	X		
"NETIA" SPÓŁKA AKCYJNA			X
"NET-LINE" SPÓŁKA Z OGRANICZONĄ ODPOWIEDZIALNOŚCIĄ	X		X
NVVI INTERNET MARKETING PAWEŁ SZYMANOWSKI			X
ORANGE POLSKA SPÓŁKA AKCYJNA	X	X	X
"P4 SPÓŁKA Z OGRANICZONĄ ODPOWIEDZIALNOŚCIĄ"	X		
POLKOMTEL SPÓŁKA Z OGRANICZONĄ ODPOWIEDZIALNOŚCIĄ	X		
RFC INTERNET SPÓŁKA Z OGRANICZONĄ ODPOWIEDZIALNOŚCIĄ	X		
STANET SPÓŁKA Z OGRANICZONĄ ODPOWIEDZIALNOŚCIĄ	X		
ŚWIATŁOWÓD INWESTYCJE SPÓŁKA Z OGRANICZONĄ ODPOWIEDZIALNOŚCIĄ		X	
T-MOBILE POLSKA SPÓŁKA AKCYJNA	X		
TOMASZ MAZUR U3D	X		
VECTRA SPÓŁKA AKCYJNA	X		
WOJCIECH LIS - KOMPUTEROWE STUDIO GRAFIKI	X		

W tabeli nr 1.3.2 przedstawiono liczbowy i procentowy podział na punkty adresowe w zależności od rodzaju zasięgu na terenie gminy.

<b>Tabela 1.3.2: Podział na rodzaje usług i zasięgów.</b>		
	<b>Liczba adresów</b>	<b>Udział %</b>
Rzeczywisty	2 355	57,62%
Hurtowy (wyłącznie)	205	5,02%
Teoretyczny (wyłącznie)	42	1,03%
Brak zasięgu	1 485	36,33%
<b>SUMA</b>	<b>4 087</b>	<b>100%</b>

## Zasięgi sieci

W tabeli nr 1.3.3 przedstawiono liczbowo i procentowo liczbę zasięgów oraz liczbę punktów adresowych na terenie gminy w zależności od przepustowości.

<b>Tabela 1.3.3: Liczba zasięgów i adresów w podziale na przepustowość.</b>				
<b>Przepustowość [Mb/s]</b>	<b>Liczba zasięgów</b>	<b>Udział %</b>	<b>Liczba punktów adresowych</b>	<b>Udział %</b>
2	0	0,00%	0	0,00%
10	0	0,00%	0	0,00%
20	0	0,00%	0	0,00%
30	447	4,45%	103	3,96%
40	143	1,42%	36	1,38%
50	1 508	15,02%	559	21,48%
60	200	1,99%	53	2,04%
70	84	0,84%	25	0,96%
80	26	0,26%	17	0,65%
90	0	0,00%	0	0,00%
100	8	0,08%	1	0,04%
200	0	0,00%	0	0,00%
300	106	1,06%	77	2,96%
400	0	0,00%	0	0,00%
500	0	0,00%	0	0,00%
600	0	0,00%	0	0,00%
700	0	0,00%	0	0,00%
800	0	0,00%	0	0,00%
900	974	9,70%	0	0,00%
1000	6 247	62,24%	1 582	60,80%
2000	294	2,93%	149	5,73%
3000	0	0,00%	0	0,00%
4000	0	0,00%	0	0,00%

Przepustowość [Mb/s]	Liczba zasięgów	Udział %	Liczba punktów adresowych	Udział %
5000	0	0,00%	0	0,00%
6000	0	0,00%	0	0,00%
7000	0	0,00%	0	0,00%
8000	0	0,00%	0	0,00%
9000	0	0,00%	0	0,00%
10000	0	0,00%	0	0,00%
<b>SUMA</b>	<b>10 037</b>	<b>100%</b>	<b>2 602</b>	<b>100%</b>

W tabeli nr 1.3.4 przedstawiono liczbę zasięgów w gminie w zależności od rodzaju medium.

<b>Tabela 1.3.4: Liczba zasięgów z podziałem na medium.</b>		
Medium	Liczba zasięgów	Udział %
światłowodowe	7 424	73,97%
kablowe współosiowe miedziane	0	0,00%
kablowe parowe miedziane	1 093	10,89%
radiowe (FWA)	1 520	15,14%
<b>SUMA</b>	<b>10 037</b>	<b>100%</b>

## Plany inwestycyjne (komercyjne)

W gminie zostały zgłoszone 1 872 planowane inwestycje w punktach adresowych. Zgłoszone plany inwestycyjne przewidują objęcie w kolejnych 3 latach zasięgiem stacjonarnego dostępu do usług szerokopasmowych:

- 937 punktów adresowych znajdujących się już w zasięgu rzeczywistym;
- 27 punktów adresowych znajdujących się już w zasięgu wyłącznie hurtowym;
- 39 punktów adresowych znajdujących się już w zasięgu teoretycznym;
- 1 872 punkty adresowe znajdujące się w planie inwestycyjnym ze środków publicznych;
- 4 punkty adresowe znajdujące się w więcej niż jednym planie inwestycyjnym ze środków prywatnych;
- 865 punktów adresowych będących białymi plamami (bez zasięgu).

## Plany inwestycyjne realizowane ze środków publicznych

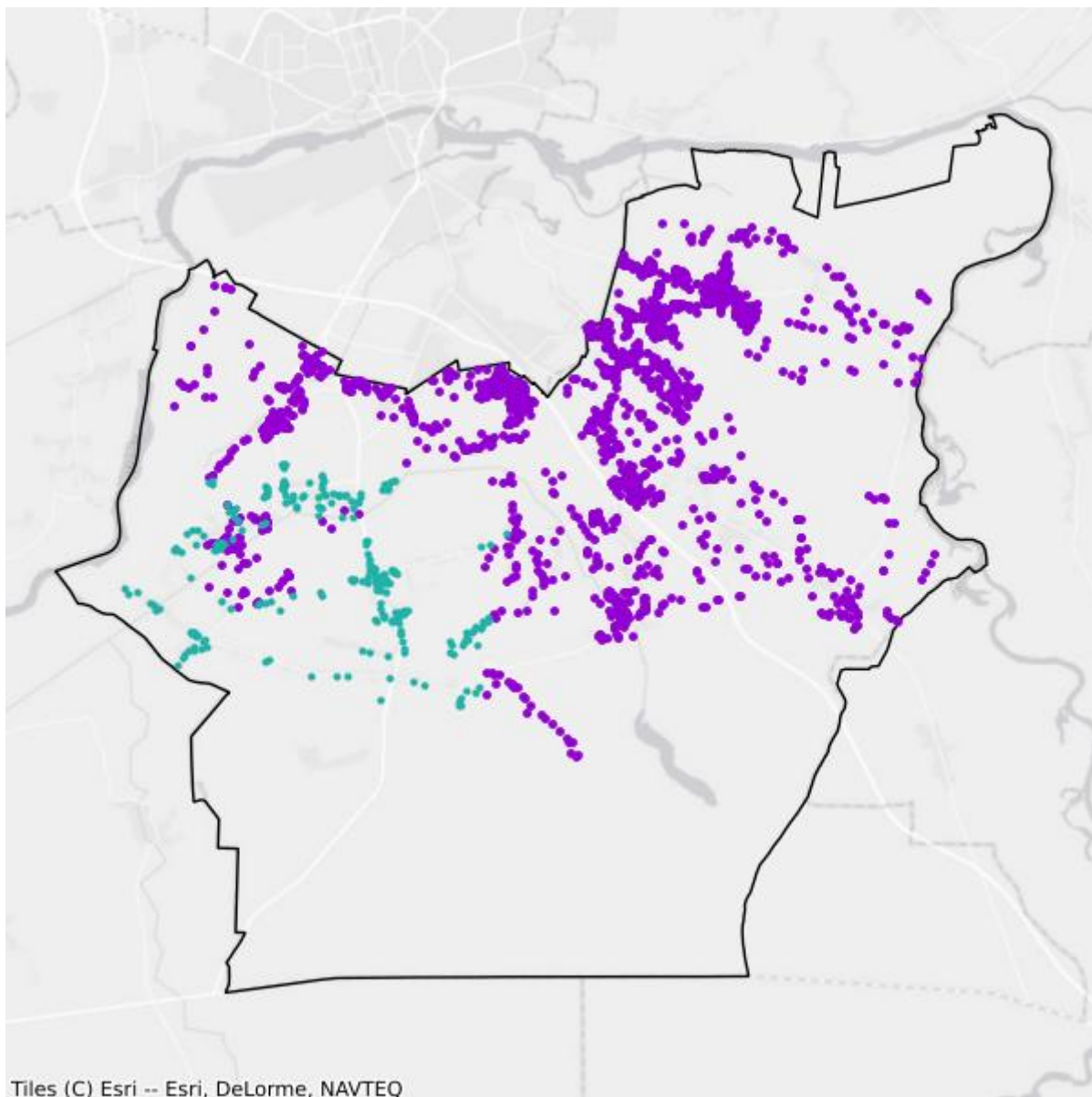
W gminie realizowane są plany inwestycyjne ze środków publicznych obejmujące 249 punktów adresowych. Realizowany jest 1 projekt z KPO i 0 projektów z FER. Dane pochodzą z systemu SIMBA i odnoszą się do umów o dofinansowanie zawartych do dnia 31 marca 2026.

W tabeli nr 1.3.5 przedstawiono liczbę punktów adresowych na terenie gminy, objętych planami inwestycyjnymi do zrealizowania ze środków publicznych.

**Tabela 1.3.5: Liczba punktów adresowych ze zgłoszonymi planami inwestycyjnymi realizowanymi ze środków publicznych.**

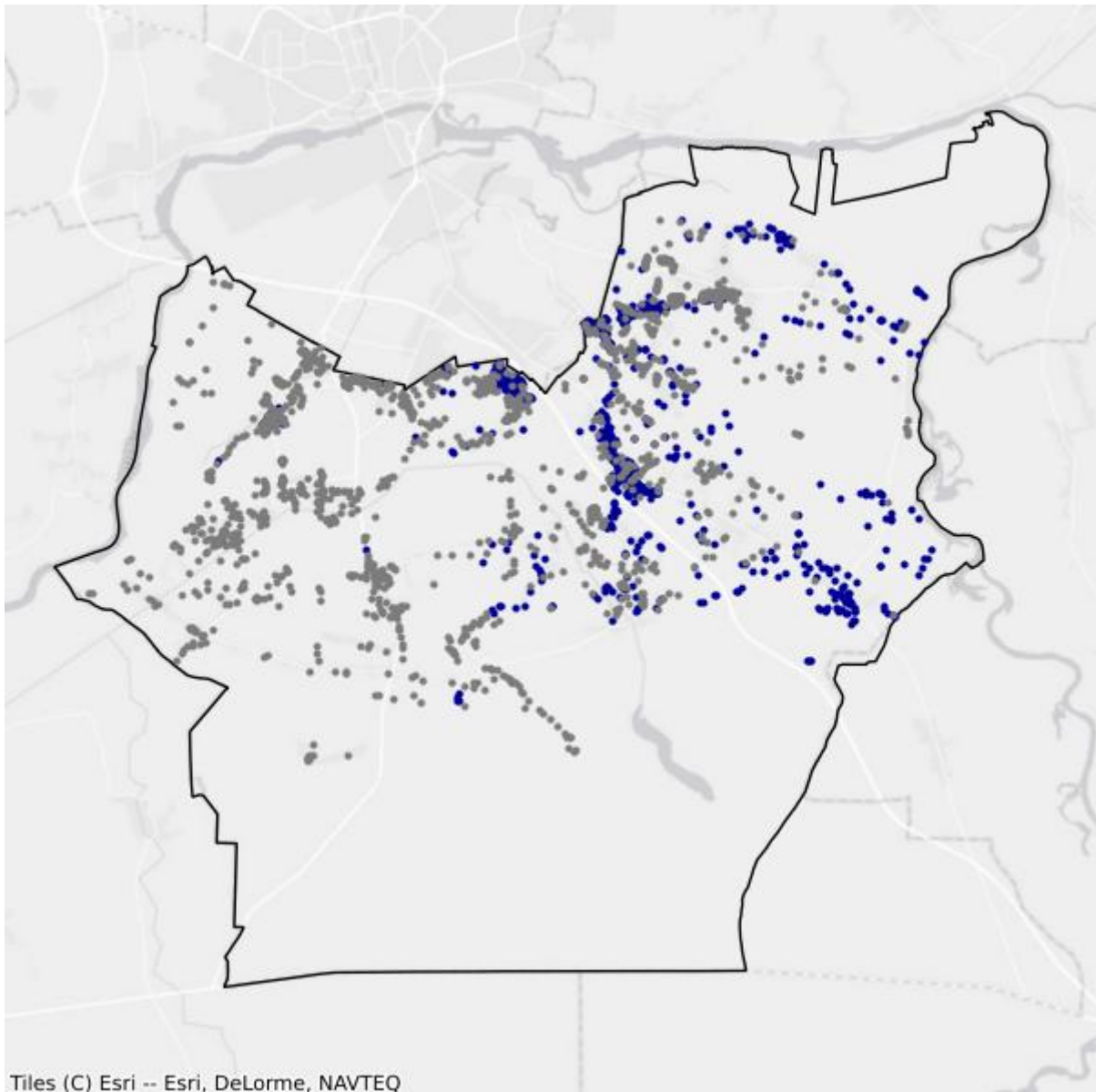
Numer projektu	Beneficjent	Liczba PA
KPOD.05.02-IW.06-0117/25	ORANGE POLSKA SPÓŁKA AKCYJNA	249
<b>SUMA</b>		<b>249</b>

## Mapa planów inwestycyjnych



- Plany inwestycyjne realizowane ze środków prywatnych
- Plany inwestycyjne realizowane ze środków publicznych

## Mapa białych plam



- Białe plamy
- W zasięgu poniżej 100 Mb/s

## 1.4. Gmina Kłodawa

TERC: 0801042

### Statystyki ogólne

W gminie są 3 682 punkty adresowe. Na koniec marca 2026 roku w zasięgu stacjonarnego dostępu do usług szerokopasmowych było 2 916 punktów adresowych. Na wskazanym obszarze było 1 650 białych plam NGA, w tym 766 pozostało bez żadnego zasięgu. Od 1 stycznia 2023 do 31 marca 2026 roku obywatele zgłosili 191 zapotrzebowań na internet i 4 weryfikacje danych w systemie internet.gov.pl.

W tabeli nr 1.4.1 przedstawiono przedsiębiorców telekomunikacyjnych działających na terenie gminy i świadczących usługi stacjonarnego dostępu do usług szerokopasmowych.

<b>Tabela 1.4.1: Podmiot w zależności od rodzaju usług.</b>			
<b>Podmiot</b>	<b>Detal</b>	<b>Hurt</b>	<b>Hurt-Detal</b>
EXATEL SPÓŁKA AKCYJNA	X		
INEA SPÓŁKA Z OGRANICZONĄ ODPOWIEDZIALNOŚCIĄ	X		
MULTIMEDIA POLSKA SPÓŁKA Z OGRANICZONĄ ODPOWIEDZIALNOŚCIĄ			X
NAUKOWA I AKADEMICKA SIEĆ KOMPUTEROWA - PAŃSTWOWY INSTYTUT BADAWCZY	X		
"NETIA" SPÓŁKA AKCYJNA			X
"NET-LINE" SPÓŁKA Z OGRANICZONĄ ODPOWIEDZIALNOŚCIĄ	X	X	
NVVI INTERNET MARKETING PAWEŁ SZYMANOWSKI			X
ORANGE POLSKA SPÓŁKA AKCYJNA	X	X	X
"P4 SPÓŁKA Z OGRANICZONĄ ODPOWIEDZIALNOŚCIĄ"	X		
POLKOMTEL SPÓŁKA Z OGRANICZONĄ ODPOWIEDZIALNOŚCIĄ	X		
RFC INTERNET SPÓŁKA Z OGRANICZONĄ ODPOWIEDZIALNOŚCIĄ	X		
STANET SPÓŁKA Z OGRANICZONĄ ODPOWIEDZIALNOŚCIĄ	X		
ŚWIATŁOWÓD INWESTYCJE SPÓŁKA Z OGRANICZONĄ ODPOWIEDZIALNOŚCIĄ		X	
T-MOBILE POLSKA SPÓŁKA AKCYJNA	X		
TOMASZ MAZUR U3D	X		
TOWERLINK POLAND SPÓŁKA Z OGRANICZONĄ ODPOWIEDZIALNOŚCIĄ		X	
VECTRA SPÓŁKA AKCYJNA	X		

W tabeli nr 1.4.2 przedstawiono liczbowy i procentowy podział na punkty adresowe w zależności od rodzaju zasięgu na terenie gminy.

<b>Tabela 1.4.2: Podział na rodzaje usług i zasięgów.</b>		
	<b>Liczba adresów</b>	<b>Udział %</b>
Rzeczywisty	2 687	72,98%
Hurtowy (wyłącznie)	205	5,57%
Teoretyczny (wyłącznie)	24	0,65%
Brak zasięgu	766	20,80%
<b>SUMA</b>	<b>3 682</b>	<b>100%</b>

## Zasięgi sieci

W tabeli nr 1.4.3 przedstawiono liczbowo i procentowo liczbę zasięgów oraz liczbę punktów adresowych na terenie gminy w zależności od przepustowości.

<b>Tabela 1.4.3: Liczba zasięgów i adresów w podziale na przepustowość.</b>				
<b>Przepustowość [Mb/s]</b>	<b>Liczba zasięgów</b>	<b>Udział %</b>	<b>Liczba punktów adresowych</b>	<b>Udział %</b>
2	0	0,00%	0	0,00%
10	0	0,00%	0	0,00%
20	0	0,00%	0	0,00%
30	942	8,55%	133	4,56%
40	286	2,60%	59	2,02%
50	1 704	15,46%	566	19,41%
60	178	1,62%	56	1,92%
70	108	0,98%	35	1,20%
80	49	0,44%	35	1,20%
90	0	0,00%	0	0,00%
100	7	0,06%	3	0,10%
200	0	0,00%	0	0,00%
300	169	1,53%	103	3,53%
400	0	0,00%	0	0,00%
500	0	0,00%	0	0,00%
600	21	0,19%	0	0,00%
700	0	0,00%	0	0,00%
800	0	0,00%	0	0,00%
900	1 006	9,13%	7	0,24%
1000	6 428	58,33%	1 855	63,61%
2000	123	1,12%	64	2,19%
3000	0	0,00%	0	0,00%
4000	0	0,00%	0	0,00%

Przepustowość [Mb/s]	Liczba zasięgów	Udział %	Liczba punktów adresowych	Udział %
5000	0	0,00%	0	0,00%
6000	0	0,00%	0	0,00%
7000	0	0,00%	0	0,00%
8000	0	0,00%	0	0,00%
9000	0	0,00%	0	0,00%
10000	0	0,00%	0	0,00%
<b>SUMA</b>	<b>11 021</b>	<b>100%</b>	<b>2 916</b>	<b>100%</b>

W tabeli nr 1.4.4 przedstawiono liczbę zasięgów w gminie w zależności od rodzaju medium.

<b>Tabela 1.4.4: Liczba zasięgów z podziałem na medium.</b>		
Medium	Liczba zasięgów	Udział %
światłowodowe	7 555	68,55%
kablowe współosiowe miedziane	28	0,25%
kablowe parowe miedziane	1 716	15,57%
radiowe (FWA)	1 722	15,62%
<b>SUMA</b>	<b>11 021</b>	<b>100%</b>

## Plany inwestycyjne (komercyjne)

W gminie zostało zgłoszonych 1 725 planowanych inwestycji w punktach adresowych. Zgłoszone plany inwestycyjne przewidują objęcie w kolejnych 3 latach zasięgiem stacjonarnego dostępu do usług szerokopasmowych:

- 1 065 punktów adresowych znajdujących się już w zasięgu rzeczywistym;
- 101 punktów adresowych znajdujących się już w zasięgu wyłącznie hurtowym;
- 18 punktów adresowych znajdujących się już w zasięgu teoretycznym;
- 0 punktów adresowych znajdujących się w planie inwestycyjnym ze środków publicznych;
- 23 punkty adresowe znajdujące się w więcej niż jednym planie inwestycyjnym ze środków prywatnych;
- 518 punktów adresowych będących białymi plamami (bez zasięgu).

## Plany inwestycyjne realizowane ze środków publicznych

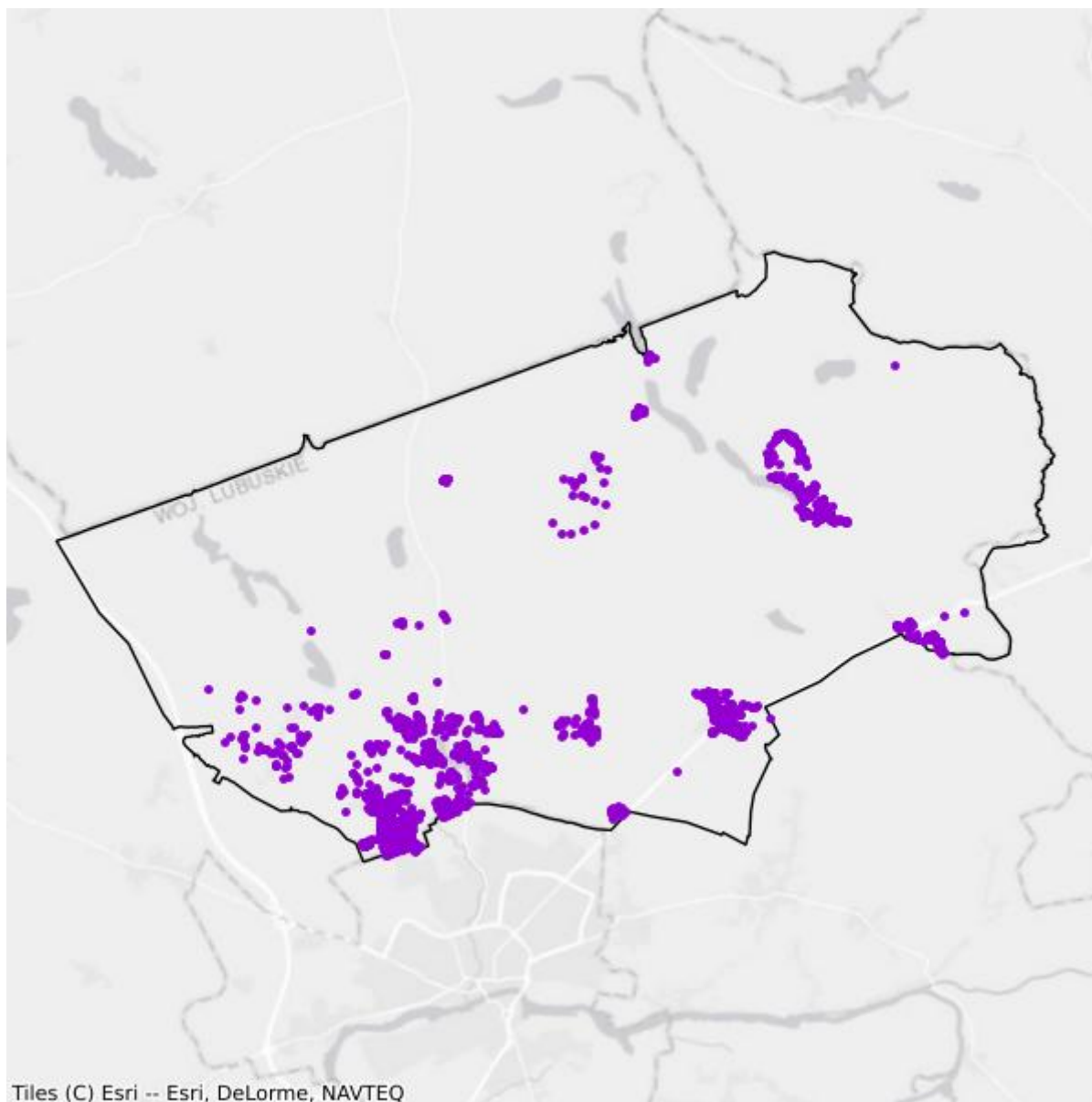
W gminie realizowane są plany inwestycyjne ze środków publicznych obejmujące 0 punktów adresowych. Realizowanych jest 0 projektów z KPO i 0 projektów z FERC. Dane pochodzą z systemu SIMBA i odnoszą się do umów o dofinansowanie zawartych do dnia 31 marca 2026.

W tabeli nr 1.4.5 przedstawiono liczbę punktów adresowych na terenie gminy, objętych planami inwestycyjnymi do zrealizowania ze środków publicznych.

**Tabela 1.4.5: Liczba punktów adresowych ze zgłoszonymi planami inwestycyjnymi realizowanymi ze środków publicznych.**

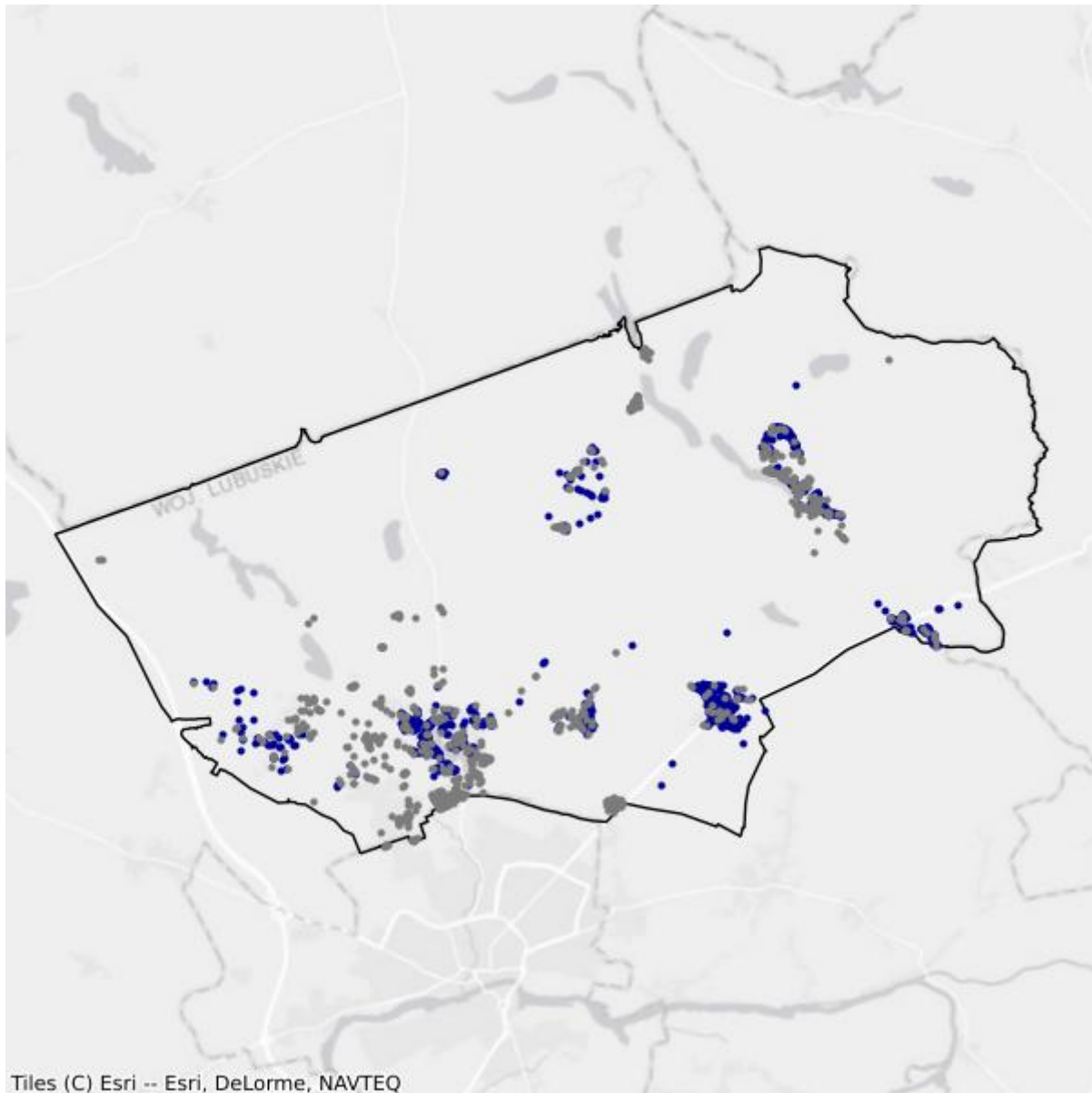
Numer projektu	Beneficjent	Liczba PA
Brak danych		

## Mapa planów inwestycyjnych



- Plany inwestycyjne realizowane ze środków prywatnych
- Plany inwestycyjne realizowane ze środków publicznych

## Mapa białych plam



- Białe plamy
- W zasięgu poniżej 100 Mb/s

# 1.5. Gmina Lubiszyn

TERC: 0801052

## Statystyki ogólne

W gminie jest 2 258 punktów adresowych. Na koniec marca 2026 roku w zasięgu stacjonarnego dostępu do usług szerokopasmowych było 1 629 punktów adresowych. Na wskazanym obszarze było 1 005 białych plam NGA, w tym 629 pozostało bez żadnego zasięgu. Od 1 stycznia 2023 do 31 marca 2026 roku obywatele zgłosili 99 zapotrzebowań na internet i 6 weryfikacji danych w systemie internet.gov.pl.

W tabeli nr 1.5.1 przedstawiono przedsiębiorców telekomunikacyjnych działających na terenie gminy i świadczących usługi stacjonarnego dostępu do usług szerokopasmowych.

Tabela 1.5.1: Podmiot w zależności od rodzaju usług.			
Podmiot	Detal	Hurt	Hurt-Detal
ARKNET ARKADIUSZ FIAŁEK	X		
EXATEL SPÓŁKA AKCYJNA	X		
NAUKOWA I AKADEMICKA SIEĆ KOMPUTEROWA - PAŃSTWOWY INSTYTUT BADAWCZY	X		
"NETIA" SPÓŁKA AKCYJNA			X
"NET-LINE" SPÓŁKA Z OGRANICZONĄ ODPOWIEDZIALNOŚCIĄ	X		X
NVVI INTERNET MARKETING PAWEŁ SZYMANOWSKI			X
ORANGE POLSKA SPÓŁKA AKCYJNA		X	X
"P4 SPÓŁKA Z OGRANICZONĄ ODPOWIEDZIALNOŚCIĄ"	X		
POLKOMTEL SPÓŁKA Z OGRANICZONĄ ODPOWIEDZIALNOŚCIĄ	X		
RFC INTERNET SPÓŁKA Z OGRANICZONĄ ODPOWIEDZIALNOŚCIĄ	X		
T-MOBILE POLSKA SPÓŁKA AKCYJNA	X		
TOMASZ MAZUR U3D	X		
VECTRA SPÓŁKA AKCYJNA	X		

W tabeli nr 1.5.2 przedstawiono liczbowy i procentowy podział na punkty adresowe w zależności od rodzaju zasięgu na terenie gminy.

Tabela 1.5.2: Podział na rodzaje usług i zasięgów.		
	Liczba adresów	Udział %
Rzeczywisty	1 531	67,80%

	<b>Liczba adresów</b>	<b>Udział %</b>
Hurtowy (wyłącznie)	75	3,32%
Teoretyczny (wyłącznie)	23	1,02%
Brak zasięgu	629	27,86%
<b>SUMA</b>	<b>2 258</b>	<b>100%</b>

## Zasięgi sieci

W tabeli nr 1.5.3 przedstawiono liczbowo i procentowo liczbę zasięgów oraz liczbę punktów adresowych na terenie gminy w zależności od przepustowości.

<b>Tabela 1.5.3: Liczba zasięgów i adresów w podziale na przepustowość.</b>					
<b>Przepustowość [Mb/s]</b>	<b>Liczba zasięgów</b>	<b>Udział %</b>	<b>Liczba punktów adresowych</b>	<b>Udział %</b>	
2	0	0,00%	0	0,00%	
10	0	0,00%	0	0,00%	
20	0	0,00%	0	0,00%	
30	534	8,27%	33	2,03%	
40	117	1,81%	19	1,17%	
50	381	5,90%	156	9,58%	
60	278	4,31%	93	5,71%	
70	155	2,40%	51	3,13%	
80	41	0,64%	24	1,47%	
90	0	0,00%	0	0,00%	
100	174	2,70%	114	7,00%	
200	0	0,00%	0	0,00%	
300	15	0,23%	8	0,49%	
400	0	0,00%	0	0,00%	
500	0	0,00%	0	0,00%	
600	0	0,00%	0	0,00%	
700	0	0,00%	0	0,00%	
800	0	0,00%	0	0,00%	
900	660	10,22%	2	0,12%	
1000	4 097	63,47%	1 126	69,12%	
2000	3	0,05%	3	0,18%	
3000	0	0,00%	0	0,00%	
4000	0	0,00%	0	0,00%	
5000	0	0,00%	0	0,00%	
6000	0	0,00%	0	0,00%	
7000	0	0,00%	0	0,00%	
8000	0	0,00%	0	0,00%	

Przepustowość [Mb/s]	Liczba zasięgów	Udział %	Liczba punktów adresowych	Udział %
9000	0	0,00%	0	0,00%
10000	0	0,00%	0	0,00%
<b>SUMA</b>	<b>6 455</b>	<b>100%</b>	<b>1 629</b>	<b>100%</b>

W tabeli nr 1.5.4 przedstawiono liczbę zasięgów w gminie w zależności od rodzaju medium.

<b>Tabela 1.5.4: Liczba zasięgów z podziałem na medium.</b>		
Medium	Liczba zasięgów	Udział %
światłowodowe	4 765	73,82%
kablowe współosiowe miedziane	0	0,00%
kablowe parowe miedziane	1 261	19,54%
radiowe (FWA)	429	6,65%
<b>SUMA</b>	<b>6 455</b>	<b>100%</b>

## Plany inwestycyjne (komercyjne)

W gminie zostało zgłoszonych 118 planowanych inwestycji w punktach adresowych. Zgłoszone plany inwestycyjne przewidują objęcie w kolejnych 3 latach zasięgiem stacjonarnego dostępu do usług szerokopasmowych:

- 74 punkty adresowe znajdujące się już w zasięgu rzeczywistym;
- 6 punktów adresowych znajdujących się już w zasięgu wyłącznie hurtowym;
- 6 punktów adresowych znajdujących się już w zasięgu teoretycznym;
- 118 punktów adresowych znajdujących się w planie inwestycyjnym ze środków publicznych;
- 0 punktów adresowych znajdujących się w więcej niż jednym planie inwestycyjnym ze środków prywatnych;
- 32 punkty adresowe będące białymi plamami (bez zasięgu).

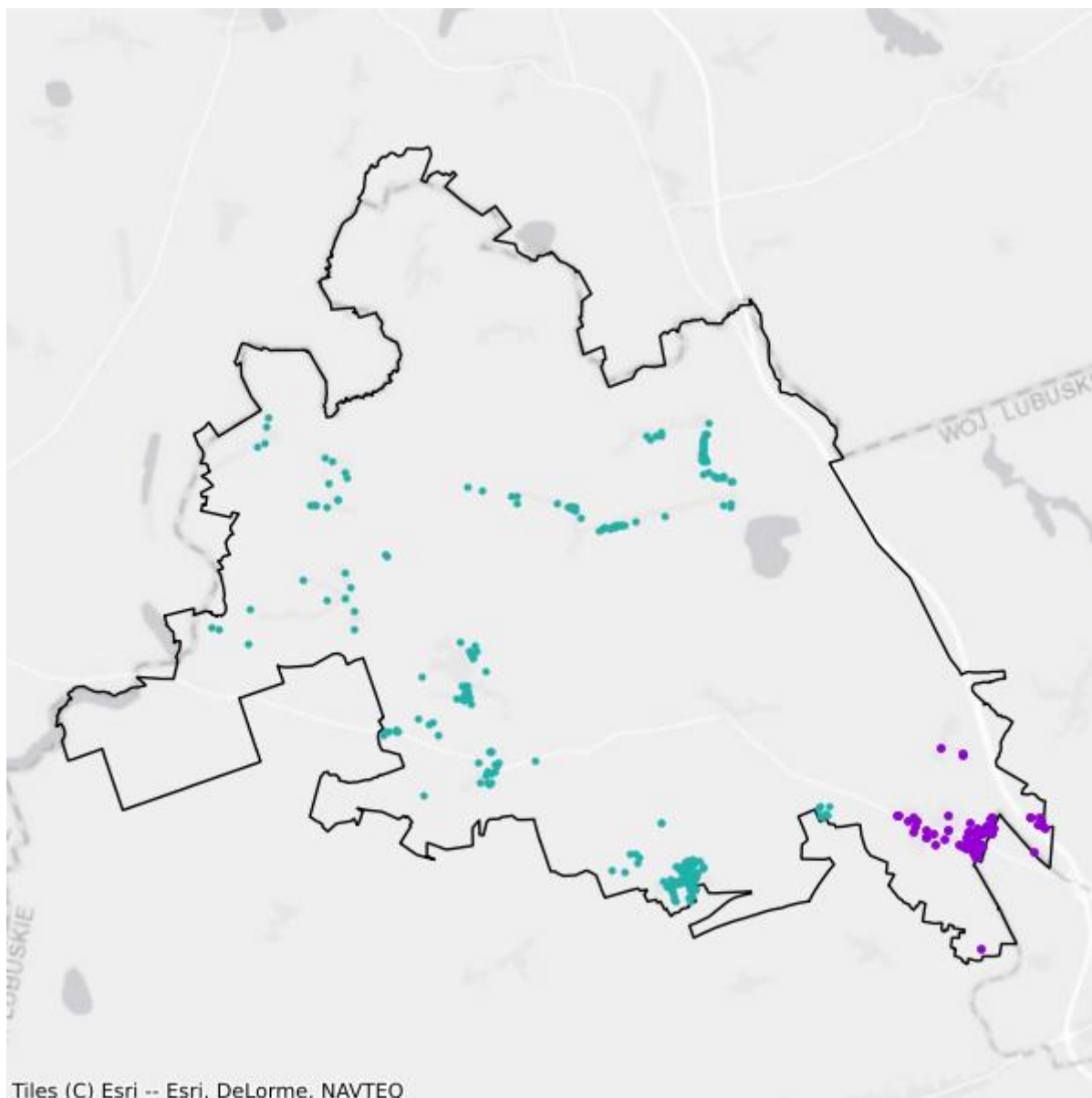
## Plany inwestycyjne realizowane ze środków publicznych

W gminie realizowane są plany inwestycyjne ze środków publicznych obejmujące 292 punkty adresowe. Realizowany jest 1 projekt z KPO i 0 projektów z FERC. Dane pochodzą z systemu SIMBA i odnoszą się do umów o dofinansowanie zawartych do dnia 31 marca 2026.

W tabeli nr 1.5.5 przedstawiono liczbę punktów adresowych na terenie gminy, objętych planami inwestycyjnymi do zrealizowania ze środków publicznych.

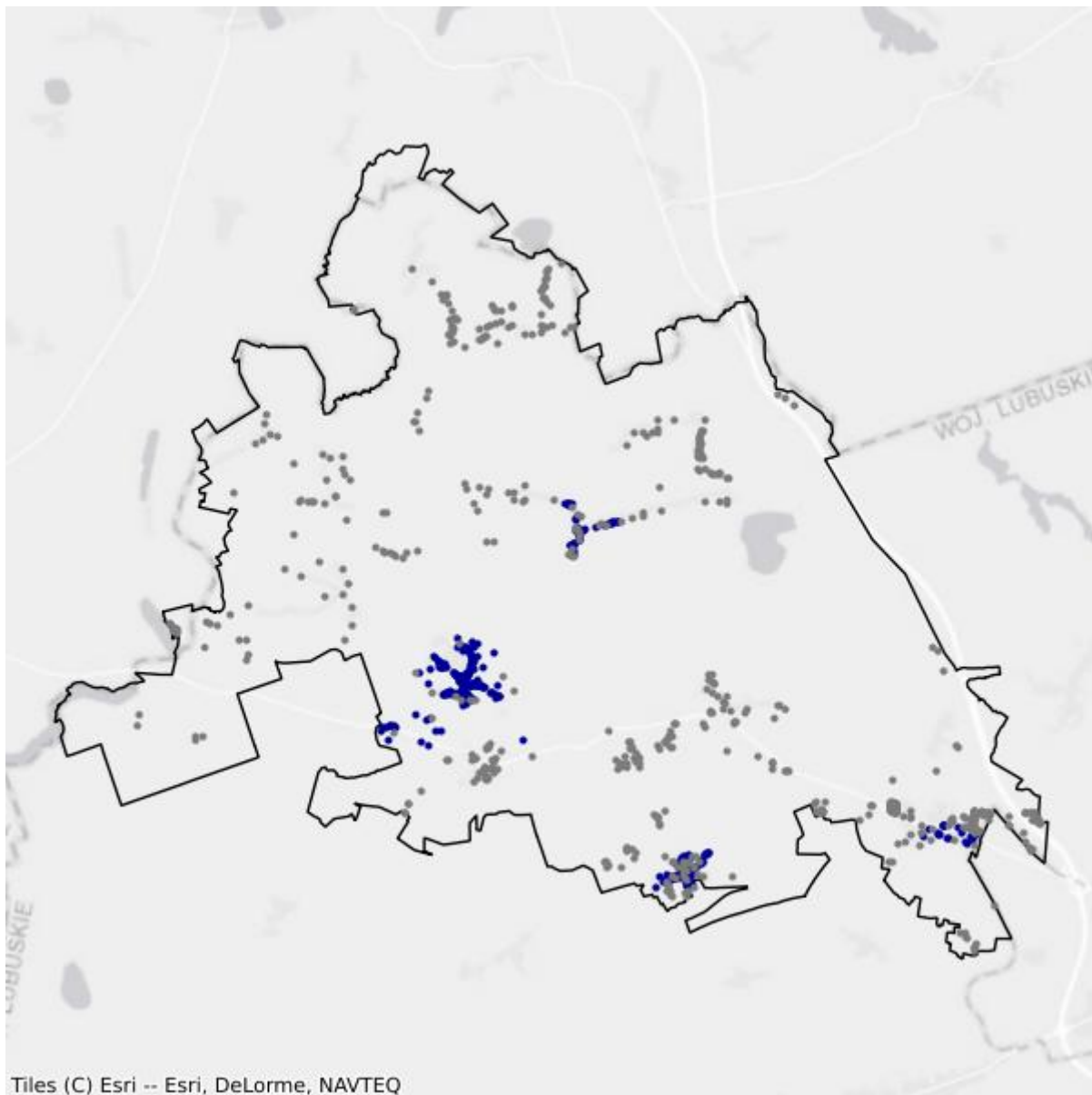
<b>Tabela 1.5.5: Liczba punktów adresowych ze zgłoszonymi planami inwestycyjnymi realizowanymi ze środków publicznych.</b>		
Numer projektu	Beneficjent	Liczba PA
KPOD.05.02-IW.06-0117/25	ORANGE POLSKA SPÓŁKA AKCYJNA	292
<b>SUMA</b>		<b>292</b>

## Mapa planów inwestycyjnych



- Plany inwestycyjne realizowane ze środków prywatnych
- Plany inwestycyjne realizowane ze środków publicznych

## Mapa białych plam



- Białe plamy
- W zasięgu poniżej 100 Mb/s

## 1.6. Gmina Santok

TERC: 0801062

### Statystyki ogólne

W gminie są 3 252 punkty adresowe. Na koniec marca 2026 roku w zasięgu stacjonarnego dostępu do usług szerokopasmowych było 1 889 punktów adresowych. Na wskazanym obszarze było 1 809 białych plam NGA, w tym 1 363 pozostały bez żadnego zasięgu. Od 1 stycznia 2023 do 31 marca 2026 roku obywatele zgłosili 234 zapotrzebowania na internet i 15 weryfikacji danych w systemie internet.gov.pl.

W tabeli nr 1.6.1 przedstawiono przedsiębiorców telekomunikacyjnych działających na terenie gminy i świadczących usługi stacjonarnego dostępu do usług szerokopasmowych.

<b>Tabela 1.6.1: Podmiot w zależności od rodzaju usług.</b>			
<b>Podmiot</b>	<b>Detal</b>	<b>Hurt</b>	<b>Hurt-Detal</b>
EXATEL SPÓŁKA AKCYJNA	X		
HAWA TELEKOM SPÓŁKA AKCYJNA W RESTRUKTURYZACJI			X
INEA SPÓŁKA Z OGRANICZONĄ ODPOWIEDZIALNOŚCIĄ	X		
MULTIMEDIA POLSKA BIZNES SPÓŁKA AKCYJNA	X		
MULTIMEDIA POLSKA SPÓŁKA Z OGRANICZONĄ ODPOWIEDZIALNOŚCIĄ		X	X
NAUKOWA I AKADEMICKA SIEĆ KOMPUTEROWA - PAŃSTWOWY INSTYTUT BADAWCZY	X		
"NETIA" SPÓŁKA AKCYJNA			X
"NET-LINE" SPÓŁKA Z OGRANICZONĄ ODPOWIEDZIALNOŚCIĄ	X		
NVVI INTERNET MARKETING PAWEŁ SZYMANOWSKI			X
ORANGE POLSKA SPÓŁKA AKCYJNA	X	X	X
"P4 SPÓŁKA Z OGRANICZONĄ ODPOWIEDZIALNOŚCIĄ"	X		
PC SOFT SYSTEMY TELEINFORMATYCZNE, JAN WITKO	X		
POLKOMTEL SPÓŁKA Z OGRANICZONĄ ODPOWIEDZIALNOŚCIĄ	X		
"PROVECTOR" SPÓŁKA Z OGRANICZONĄ ODPOWIEDZIALNOŚCIĄ	X		
RFC INTERNET SPÓŁKA Z OGRANICZONĄ ODPOWIEDZIALNOŚCIĄ	X		
ŚWIATŁOWÓD INWESTYCJE SPÓŁKA Z OGRANICZONĄ ODPOWIEDZIALNOŚCIĄ		X	
"TK TELEKOM" SPÓŁKA Z OGRANICZONĄ ODPOWIEDZIALNOŚCIĄ			X
T-MOBILE POLSKA SPÓŁKA AKCYJNA	X		

Podmiot	Detal	Hurt	Hurt-Detal
TOMASZ MAZUR U3D	X		
VECTRA SPÓŁKA AKCYJNA	X		
WOJCIECH LIS - KOMPUTEROWE STUDIO GRAFIKI	X		

W tabeli nr 1.6.2 przedstawiono liczbowy i procentowy podział na punkty adresowe w zależności od rodzaju zasięgu na terenie gminy.

Tabela 1.6.2: Podział na rodzaje usług i zasięgów.		
	Liczba adresów	Udział %
Rzeczywisty	1 793	55,14%
Hurtowy (wyłącznie)	84	2,58%
Teoretyczny (wyłącznie)	12	0,37%
Brak zasięgu	1 363	41,91%
<b>SUMA</b>	<b>3 252</b>	<b>100%</b>

## Zasięgi sieci

W tabeli nr 1.6.3 przedstawiono liczbowo i procentowo liczbę zasięgów oraz liczbę punktów adresowych na terenie gminy w zależności od przepustowości.

Tabela 1.6.3: Liczba zasięgów i adresów w podziale na przepustowość.				
Przepustowość [Mb/s]	Liczba zasięgów	Udział %	Liczba punktów adresowych	Udział %
2	6	0,07%	0	0,00%
10	0	0,00%	0	0,00%
20	1	0,01%	0	0,00%
30	332	3,77%	49	2,59%
40	172	1,95%	25	1,32%
50	609	6,91%	277	14,66%
60	168	1,91%	37	1,96%
70	183	2,08%	39	2,06%
80	34	0,39%	19	1,01%
90	0	0,00%	0	0,00%
100	3	0,03%	1	0,05%
200	1	0,01%	1	0,05%
300	90	1,02%	49	2,59%
400	0	0,00%	0	0,00%
500	0	0,00%	0	0,00%
600	53	0,60%	1	0,05%
700	0	0,00%	0	0,00%

Przepustowość [Mb/s]	Liczba zasięgów	Udział %	Liczba punktów adresowych	Udział %
800	0	0,00%	0	0,00%
900	992	11,26%	33	1,75%
1000	5 867	66,58%	1 169	61,88%
2000	226	2,56%	116	6,14%
3000	0	0,00%	0	0,00%
4000	0	0,00%	0	0,00%
5000	0	0,00%	0	0,00%
6000	0	0,00%	0	0,00%
7000	0	0,00%	0	0,00%
8000	75	0,85%	73	3,86%
9000	0	0,00%	0	0,00%
10000	0	0,00%	0	0,00%
<b>SUMA</b>	<b>8 812</b>	<b>100%</b>	<b>1 889</b>	<b>100%</b>

W tabeli nr 1.6.4 przedstawiono liczbę zasięgów w gminie w zależności od rodzaju medium.

**Tabela 1.6.4: Liczba zasięgów z podziałem na medium.**

Medium	Liczba zasięgów	Udział %
światłowodowe	7 148	81,12%
kablowe współosiowe miedziane	71	0,81%
kablowe parowe miedziane	1 044	11,85%
radiowe (FWA)	549	6,23%
<b>SUMA</b>	<b>8 812</b>	<b>100%</b>

## Plany inwestycyjne (komercyjne)

W gminie zostały zgłoszone 1 452 planowane inwestycje w punktach adresowych. Zgłoszone plany inwestycyjne przewidują objęcie w kolejnych 3 latach zasięgiem stacjonarnego dostępu do usług szerokopasmowych:

- 560 punktów adresowych znajdujących się już w zasięgu rzeczywistym;
- 52 punkty adresowe znajdujące się już w zasięgu wyłącznie hurtowym;
- 8 punktów adresowych znajdujących się już w zasięgu teoretycznym;
- 0 punktów adresowych znajdujących się w planie inwestycyjnym ze środków publicznych;
- 8 punktów adresowych znajdujących się w więcej niż jednym planie inwestycyjnym ze środków prywatnych;
- 824 punkty adresowe będące białymi plamami (bez zasięgu).

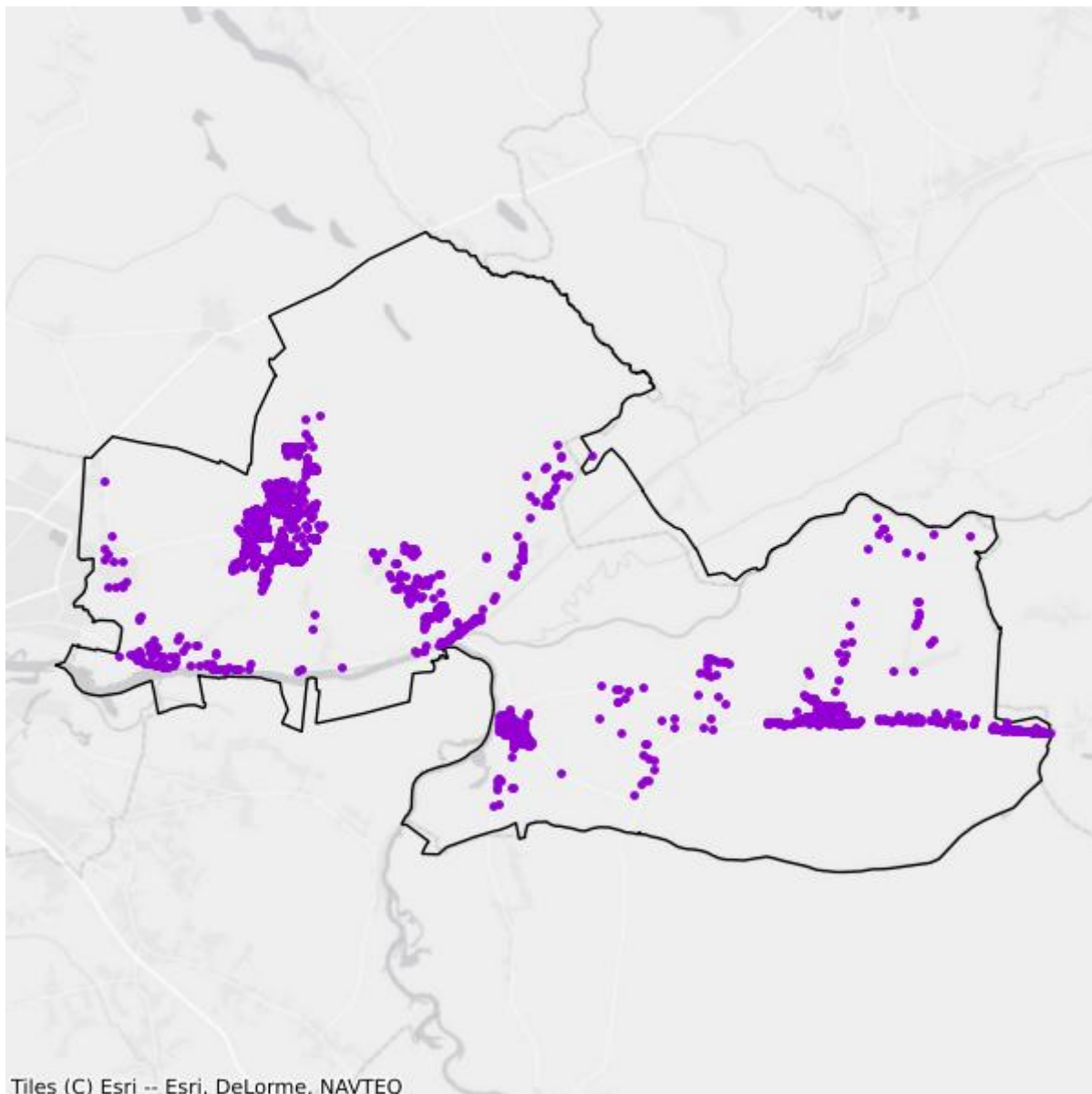
## Plany inwestycyjne realizowane ze środków publicznych

W gminie realizowane są plany inwestycyjne ze środków publicznych obejmujące 0 punktów adresowych. Realizowanych jest 0 projektów z KPO i 0 projektów z FERC. Dane pochodzą z systemu SIMBA i odnoszą się do umów o dofinansowanie zawartych do dnia 31 marca 2026.

W tabeli nr 1.6.5 przedstawiono liczbę punktów adresowych na terenie gminy, objętych planami inwestycyjnymi do zrealizowania ze środków publicznych.

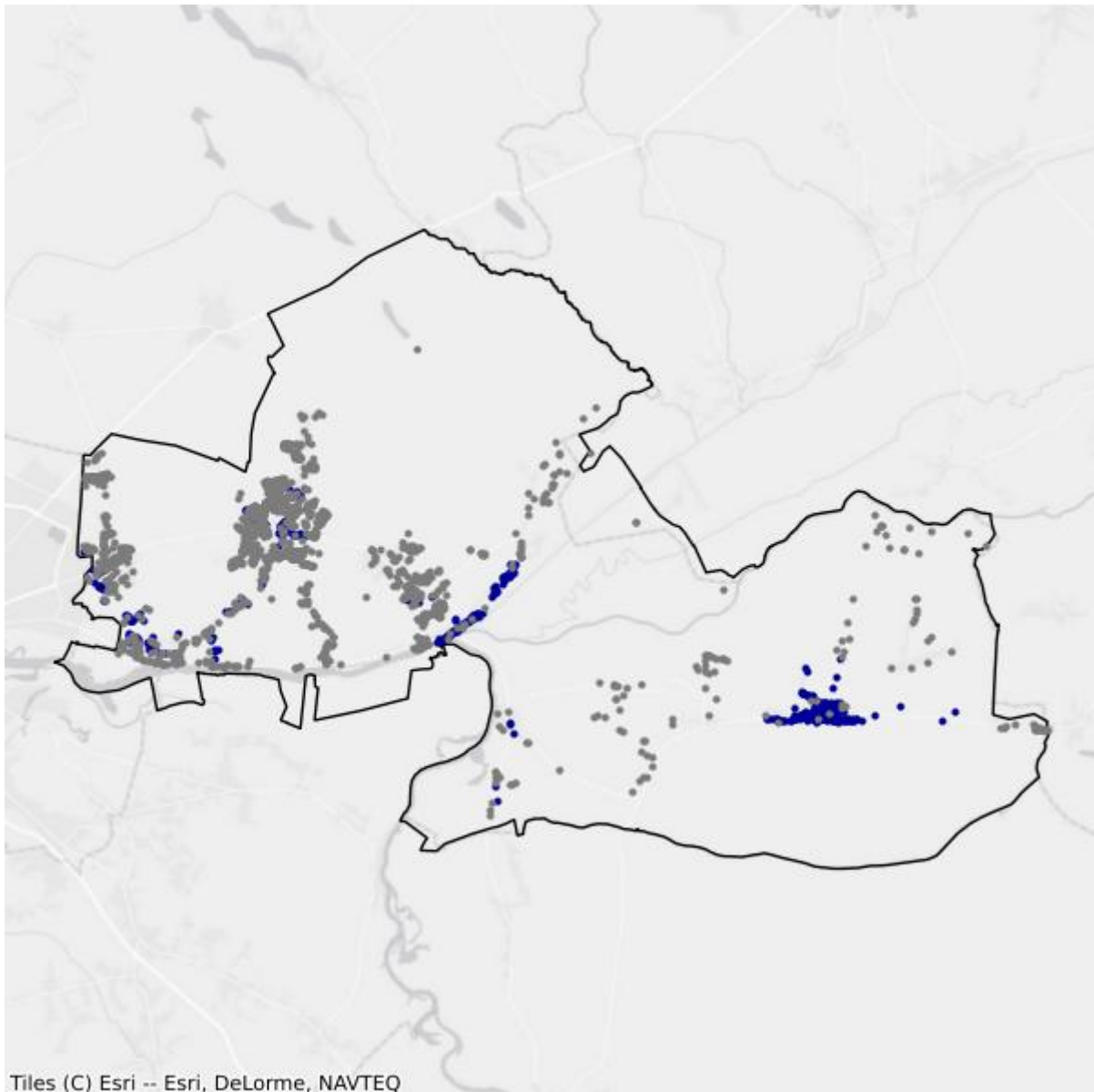
<b>Tabela 1.6.5: Liczba punktów adresowych ze zgłoszonymi planami inwestycyjnymi realizowanymi ze środków publicznych.</b>		
<b>Numer projektu</b>	<b>Beneficjent</b>	<b>Liczba PA</b>
Brak danych		

## Mapa planów inwestycyjnych



- Plany inwestycyjne realizowane ze środków prywatnych
- Plany inwestycyjne realizowane ze środków publicznych

## Mapa białych plam



- Białe plamy
- W zasięgu poniżej 100 Mb/s

# 1.7. Gmina Witnica

TERC: 0801073

## Statystyki ogólne

W gminie są 3 322 punkty adresowe. Na koniec marca 2026 roku w zasięgu stacjonarnego dostępu do usług szerokopasmowych było 2 535 punktów adresowych. Na wskazanym obszarze były 1 293 białe plamy NGA, w tym 787 pozostało bez żadnego zasięgu. Od 1 stycznia 2023 do 31 marca 2026 roku obywatele zgłosili 207 zapotrzebowań na internet i 2 weryfikacje danych w systemie internet.gov.pl.

W tabeli nr 1.7.1 przedstawiono przedsiębiorców telekomunikacyjnych działających na terenie gminy i świadczących usługi stacjonarnego dostępu do usług szerokopasmowych.

<b>Tabela 1.7.1: Podmiot w zależności od rodzaju usług.</b>			
<b>Podmiot</b>	<b>Detal</b>	<b>Hurt</b>	<b>Hurt-Detal</b>
EXATEL SPÓŁKA AKCYJNA	X		
INEA SPÓŁKA Z OGRANICZONĄ ODPOWIEDZIALNOŚCIĄ	X		
LANDTECH SPÓŁKA Z OGRANICZONĄ ODPOWIEDZIALNOŚCIĄ	X		
MARCIN STĄPÓR STA KOM	X		
NAUKOWA I AKADEMICKA SIEĆ KOMPUTEROWA - PAŃSTWOWY INSTYTUT BADAWCZY	X		
"NETIA" SPÓŁKA AKCYJNA			X
ORANGE POLSKA SPÓŁKA AKCYJNA	X	X	X
"P4 SPÓŁKA Z OGRANICZONĄ ODPOWIEDZIALNOŚCIĄ"	X		
POLKOMTEL SPÓŁKA Z OGRANICZONĄ ODPOWIEDZIALNOŚCIĄ	X		
RFC INTERNET SPÓŁKA Z OGRANICZONĄ ODPOWIEDZIALNOŚCIĄ	X		
ŚWIATŁOWÓD INWESTYCJE SPÓŁKA Z OGRANICZONĄ ODPOWIEDZIALNOŚCIĄ		X	
"TK TELEKOM" SPÓŁKA Z OGRANICZONĄ ODPOWIEDZIALNOŚCIĄ			X
T-MOBILE POLSKA SPÓŁKA AKCYJNA	X		
VECTRA SPÓŁKA AKCYJNA	X		

W tabeli nr 1.7.2 przedstawiono liczbowy i procentowy podział na punkty adresowe w zależności od rodzaju zasięgu na terenie gminy.

**Tabela 1.7.2: Podział na rodzaje usług i zasięgów.**

	<b>Liczba adresów</b>	<b>Udział %</b>
Rzeczywisty	2 389	71,91%
Hurtowy (wyłącznie)	146	4,39%
Teoretyczny (wyłącznie)	0	0,00%
Brak zasięgu	787	23,69%
<b>SUMA</b>	<b>3 322</b>	<b>100%</b>

## Zasięgi sieci

W tabeli nr 1.7.3 przedstawiono liczbowo i procentowo liczbę zasięgów oraz liczbę punktów adresowych na terenie gminy w zależności od przepustowości.

**Tabela 1.7.3: Liczba zasięgów i adresów w podziale na przepustowość.**

<b>Przepustowość [Mb/s]</b>	<b>Liczba zasięgów</b>	<b>Udział %</b>	<b>Liczba punktów adresowych</b>	<b>Udział %</b>
2	1 550	8,24%	43	1,70%
10	302	1,60%	8	0,32%
20	12	0,06%	0	0,00%
30	1 549	8,23%	121	4,77%
40	274	1,46%	46	1,81%
50	752	4,00%	222	8,76%
60	127	0,67%	30	1,18%
70	80	0,43%	11	0,43%
80	32	0,17%	25	0,99%
90	0	0,00%	0	0,00%
100	10	0,05%	3	0,12%
200	0	0,00%	0	0,00%
300	0	0,00%	0	0,00%
400	0	0,00%	0	0,00%
500	0	0,00%	0	0,00%
600	0	0,00%	0	0,00%
700	0	0,00%	0	0,00%
800	0	0,00%	0	0,00%
900	1 987	10,56%	0	0,00%
1000	11 222	59,63%	1 562	61,62%
2000	921	4,89%	464	18,30%
3000	0	0,00%	0	0,00%
4000	0	0,00%	0	0,00%
5000	0	0,00%	0	0,00%
6000	0	0,00%	0	0,00%

Przepustowość [Mb/s]	Liczba zasięgów	Udział %	Liczba punktów adresowych	Udział %
7000	0	0,00%	0	0,00%
8000	0	0,00%	0	0,00%
9000	0	0,00%	0	0,00%
10000	0	0,00%	0	0,00%
<b>SUMA</b>	<b>18 818</b>	<b>100%</b>	<b>2 535</b>	<b>100%</b>

W tabeli nr 1.7.4 przedstawiono liczbę zasięgów w gminie w zależności od rodzaju medium.

**Tabela 1.7.4: Liczba zasięgów z podziałem na medium.**

Medium	Liczba zasięgów	Udział %
światłowodowe	14 138	75,13%
kablowe współosiowe miedziane	0	0,00%
kablowe parowe miedziane	4 059	21,57%
radiowe (FWA)	621	3,30%
<b>SUMA</b>	<b>18 818</b>	<b>100%</b>

## Plany inwestycyjne (komercyjne)

W gminie zostały zgłoszone 32 planowane inwestycje w punktach adresowych. Zgłoszone plany inwestycyjne przewidują objęcie w kolejnych 3 latach zasięgiem stacjonarnego dostępu do usług szerokopasmowych:

- 4 punkty adresowe znajdujące się już w zasięgu rzeczywistym;
- 1 punkt adresowy znajdujący się już w zasięgu wyłącznie hurtowym;
- 0 punktów adresowych znajdujących się już w zasięgu teoretycznym;
- 32 punkty adresowe znajdujące się w planie inwestycyjnym ze środków publicznych;
- 0 punktów adresowych znajdujących się w więcej niż jednym planie inwestycyjnym ze środków prywatnych;
- 27 punktów adresowych będących białymi plamami (bez zasięgu).

## Plany inwestycyjne realizowane ze środków publicznych

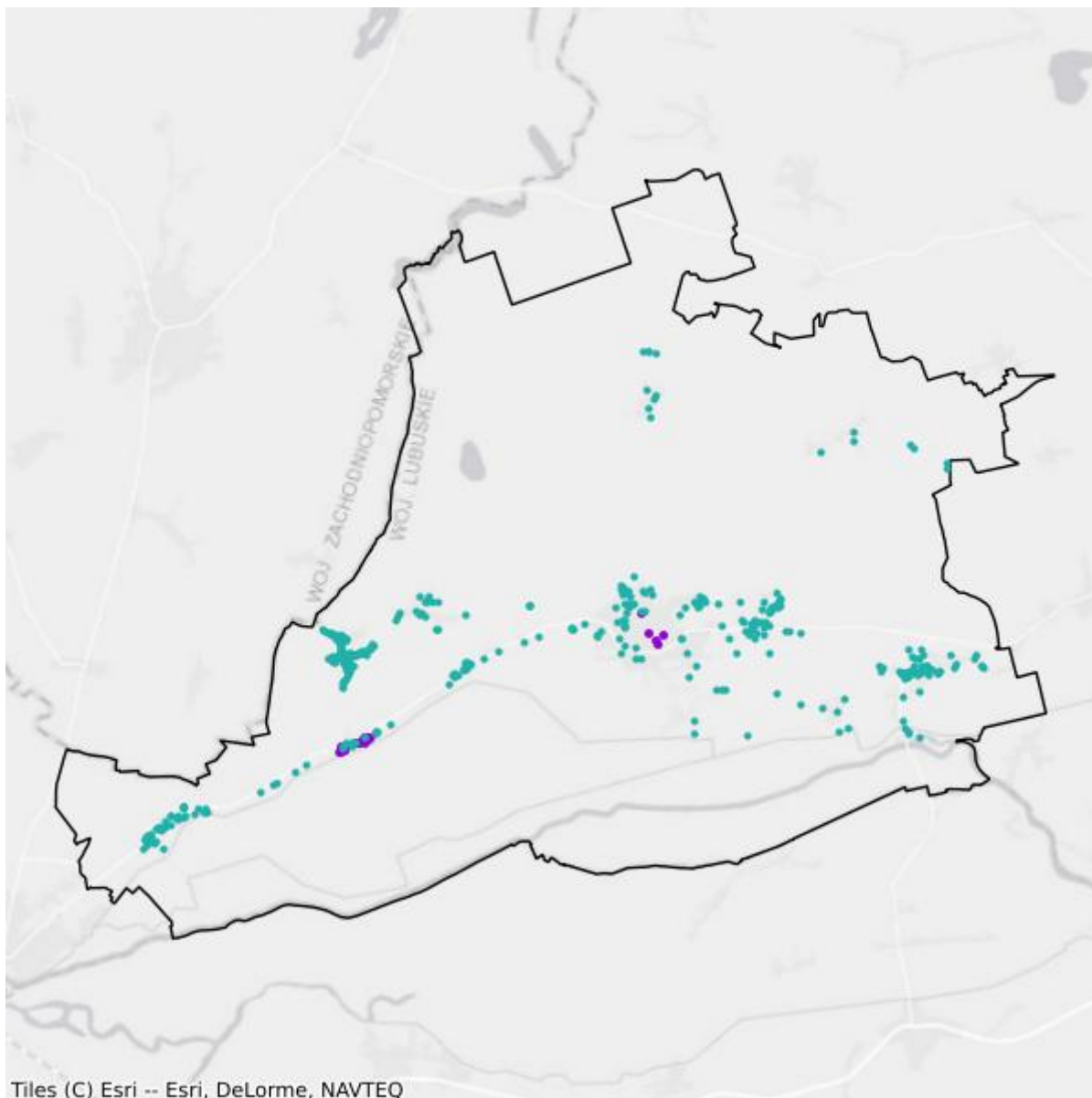
W gminie realizowane są plany inwestycyjne ze środków publicznych obejmujące 421 punktów adresowych. Realizowany jest 1 projekt z KPO i 0 projektów z FERC. Dane pochodzą z systemu SIMBA i odnoszą się do umów o dofinansowanie zawartych do dnia 31 marca 2026.

W tabeli nr 1.7.5 przedstawiono liczbę punktów adresowych na terenie gminy, objętych planami inwestycyjnymi do zrealizowania ze środków publicznych.

**Tabela 1.7.5: Liczba punktów adresowych ze zgłoszonymi planami inwestycyjnymi realizowanymi ze środków publicznych.**

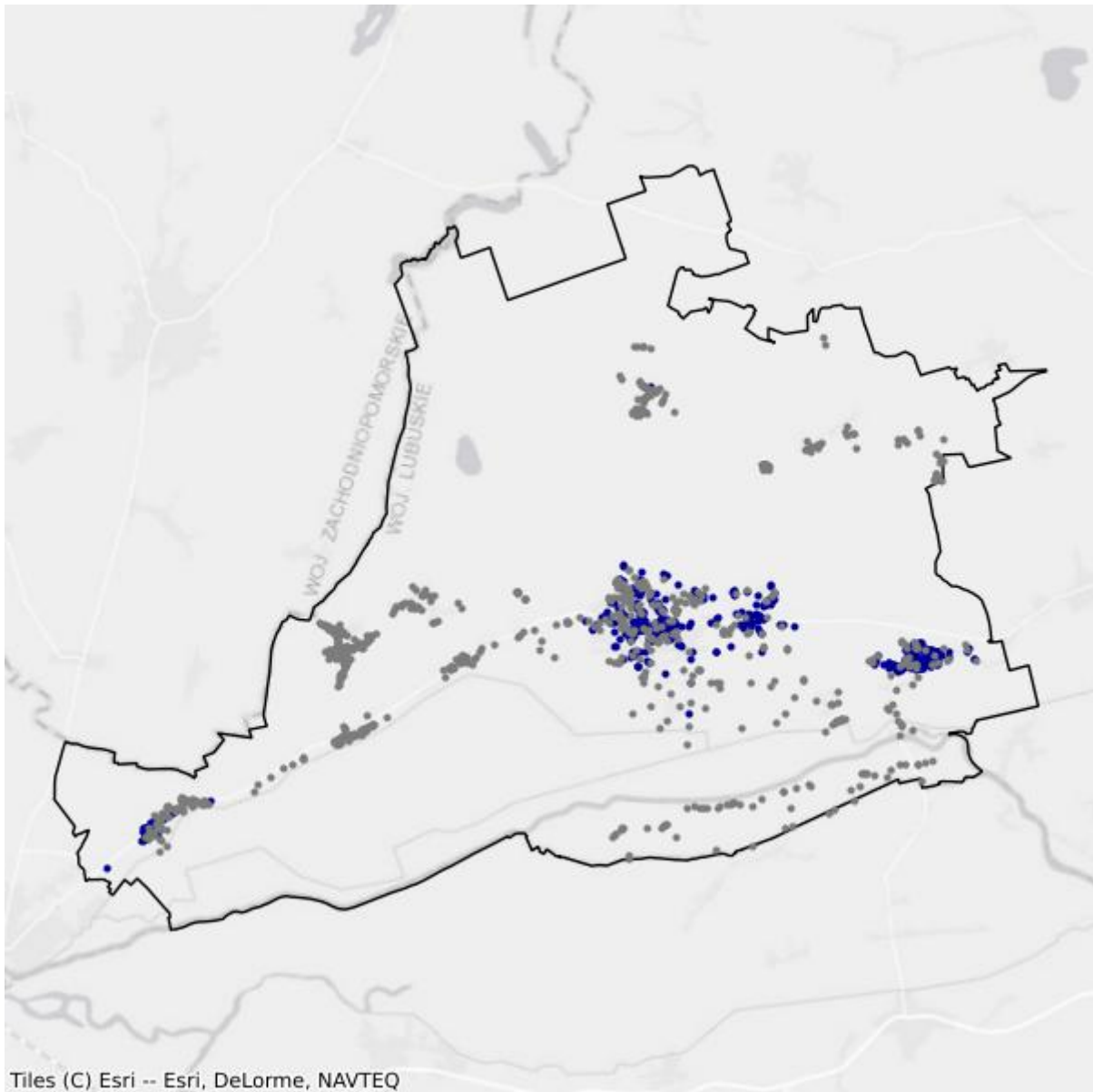
Numer projektu	Beneficjent	Liczba PA
KPOD.05.02-IW.06-0117/25	ORANGE POLSKA SPÓŁKA AKCYJNA	421
<b>SUMA</b>		<b>421</b>

## Mapa planów inwestycyjnych



- Plany inwestycyjne realizowane ze środków prywatnych
- Plany inwestycyjne realizowane ze środków publicznych

## Mapa białych plam



- Białe plamy
- W zasięgu poniżej 100 Mb/s

## 2. Powiat krośnieński

TERC: 0802

### Statystyki ogólne

W powiecie jest 13 765 punktów adresowych. Na koniec marca 2026 roku w zasięgu stacjonarnego dostępu do usług szerokopasmowych były 9 453 punkty adresowe. Na wskazanym obszarze było 6 488 białych plam NGA, w tym 4 312 pozostało bez żadnego zasięgu. Od 1 stycznia 2023 do 31 marca 2026 roku obywatele zgłosili 603 zapotrzebowania na internet i 22 weryfikacje danych w systemie internet.gov.pl.

Na terenie powiatu działa 23 przedsiębiorców telekomunikacyjnych świadczących usługi stacjonarnego dostępu do usług szerokopasmowych, w tym:

- 16 świadczących wyłącznie usługi detaliczne;
- 4 świadczących wyłącznie usługi hurtowe;
- 3 świadczących usługi hurtowo-detaliczne.

W tabeli nr 2.1 przedstawiono liczbę zasięgów i punktów adresowych w zasięgu na terenie powiatu.

<b>Tabela 2.1: Liczba zasięgów i punktów adresowych w zasięgu na terenie powiatu.</b>			
<b>Gmina</b>	<b>Liczba zasięgów zgłoszonych przez podmioty zobowiązane do raportowania</b>	<b>Liczba punktów adresowych objętych zasięgiem</b>	<b>Liczba punktów adresowych ogółem</b>
Gubin TERC: 0802011	23 243	2 691	3 160
Bobrowice TERC: 0802022	3 343	559	1 143
Bytnica TERC: 0802032	1 050	253	729
Dąbie TERC: 0802042	5 702	985	1 455
Gubin TERC: 0802052	4 261	872	2 363
Krosno Odrzańskie TERC: 0802063	23 115	3 502	3 973
Maszewo TERC: 0802072	4 066	591	942
<b>SUMA</b>	<b>64 780</b>	<b>9 453</b>	<b>13 765</b>

W tabeli nr 2.2 przedstawiono liczbowy i procentowy podział na punkty adresowe w zależności od rodzaju zasięgu na terenie powiatu.

<b>Tabela 2.2: Podział na rodzaje usług i zasięgów.</b>		
	<b>Liczba adresów</b>	<b>Udział %</b>
Rzeczywisty	8 305	60,33%
Hurtowy (wyłącznie)	1 088	7,90%
Teoretyczny (wyłącznie)	60	0,44%
Brak zasięgu	4 312	31,33%
<b>SUMA</b>	<b>13 765</b>	<b>100%</b>

## Zasięgi sieci

W tabeli nr 2.3 przedstawiono liczbowo i procentowo liczbę zasięgów oraz liczbę punktów adresowych na terenie powiatu w zależności od przepustowości.

<b>Tabela 2.3: Liczba zasięgów i adresów w podziale na przepustowość.</b>				
<b>Przepustowość [Mb/s]</b>	<b>Liczba zasięgów</b>	<b>Udział %</b>	<b>Liczba punktów adresowych</b>	<b>Udział %</b>
2	2 679	4,14%	144	1,52%
10	1 068	1,65%	48	0,51%
20	561	0,87%	43	0,45%
30	3 985	6,15%	548	5,80%
40	1 815	2,80%	278	2,94%
50	2 861	4,42%	535	5,66%
60	1 019	1,57%	237	2,51%
70	724	1,12%	182	1,93%
80	307	0,47%	151	1,60%
90	137	0,21%	10	0,11%
100	347	0,54%	94	0,99%
200	375	0,58%	33	0,35%
300	1	0,00%	0	0,00%
400	0	0,00%	0	0,00%
500	0	0,00%	0	0,00%
600	775	1,20%	58	0,61%
700	0	0,00%	0	0,00%
800	0	0,00%	0	0,00%
900	6 229	9,62%	6	0,06%
1000	36 506	56,35%	4 577	48,42%
2000	5 113	7,89%	2 232	23,61%
3000	0	0,00%	0	0,00%
4000	1	0,00%	1	0,01%

Przepustowość [Mb/s]	Liczba zasięgów	Udział %	Liczba punktów adresowych	Udział %
5000	0	0,00%	0	0,00%
6000	0	0,00%	0	0,00%
7000	0	0,00%	0	0,00%
8000	0	0,00%	0	0,00%
9000	0	0,00%	0	0,00%
10000	277	0,43%	276	2,92%
<b>SUMA</b>	<b>64 780</b>	<b>100%</b>	<b>9 453</b>	<b>100%</b>

W tabeli nr 2.4 przedstawiono liczbę zasięgów w powiecie w zależności od rodzaju medium.

<b>Tabela 2.4: Liczba zasięgów z podziałem na medium.</b>		
Medium	Liczba zasięgów	Udział %
światłowodowe	48 166	74,35%
kablowe współosiowe miedziane	1 251	1,93%
kablowe parowe miedziane	14 005	21,62%
radiowe (FWA)	1 358	2,10%
<b>SUMA</b>	<b>64 780</b>	<b>100%</b>

## Plany inwestycyjne (komercyjne)

W powiecie zgłoszone zostały plany inwestycyjne obejmujące 3 641 punktów adresowych, w tym 3 179 unikalnych punktów adresowych.

W tabeli nr 2.5 przedstawiono liczbę punktów adresowych na terenie powiatu, objętych planami inwestycyjnymi do zrealizowania ze środków własnych inwestorów.

<b>Tabela 2.5: Liczba punktów adresowych ze zgłoszonymi planami inwestycyjnymi finansowanymi ze środków własnych inwestora.</b>	
Powiat	Liczba punktów adresowych objętych planami inwestycyjnymi
Gubin TERC: 0802011	1 893
Bobrowice TERC: 0802022	105
Bytnica TERC: 0802032	526
Dąbie TERC: 0802042	149
Gubin TERC: 0802052	0
Krosno Odrzańskie TERC: 0802063	885
Maszewo TERC: 0802072	83
<b>SUMA</b>	<b>3 641</b>

## Plany inwestycyjne realizowane ze środków publicznych

W powiecie realizowane są plany inwestycyjne ze środków publicznych obejmujące 915 punktów adresowych. Realizowanych jest 5 projektów z KPO i 0 projektów z FERC. Dane pochodzą z systemu SIMBA i odnoszą się do umów o dofinansowanie zawartych do dnia 31 marca 2026.

W tabeli nr 2.6 przedstawiono liczbę punktów adresowych na terenie powiatu, objętych planami inwestycyjnymi do zrealizowania ze środków publicznych.

<b>Tabela 2.6: Liczba punktów adresowych ze zgłoszonymi planami inwestycyjnymi realizowanymi ze środków publicznych.</b>	
<b>Gmina</b>	<b>Liczba punktów adresowych objętych planami inwestycyjnymi</b>
Gubin TERC: 0802011	256
Bobrowice TERC: 0802022	0
Bytnica TERC: 0802032	0
Dąbie TERC: 0802042	0
Gubin TERC: 0802052	408
Krosno Odrzańskie TERC: 0802063	251
Maszewo TERC: 0802072	0
<b>SUMA</b>	<b>915</b>

## 2.1. Gmina Gubin

TERC: 0802011

### Statystyki ogólne

W gminie jest 3 160 punktów adresowych. Na koniec marca 2026 roku w zasięgu stacjonarnego dostępu do usług szerokopasmowych było 2 691 punktów adresowych. Na wskazanym obszarze były 964 białe plamy NGA, w tym 469 pozostało bez żadnego zasięgu. Od 1 stycznia 2023 do 31 marca 2026 roku obywatele zgłosili 202 zapotrzebowania na internet i 9 weryfikacji danych w systemie internet.gov.pl.

W tabeli nr 2.1.1 przedstawiono przedsiębiorców telekomunikacyjnych działających na terenie gminy i świadczących usługi stacjonarnego dostępu do usług szerokopasmowych.

Tabela 2.1.1: Podmiot w zależności od rodzaju usług.			
Podmiot	Detal	Hurt	Hurt-Detal
EXATEL SPÓŁKA AKCYJNA	X		
INEA SPÓŁKA Z OGRANICZONĄ ODPOWIEDZIALNOŚCIĄ	X		
LANDTECH SPÓŁKA Z OGRANICZONĄ ODPOWIEDZIALNOŚCIĄ	X		
MULTIMEDIA POLSKA SPÓŁKA Z OGRANICZONĄ ODPOWIEDZIALNOŚCIĄ		X	
NAUKOWA I AKADEMICKA SIEĆ KOMPUTEROWA - PAŃSTWOWY INSTYTUT BADAWCZY	X		
"NETIA" SPÓŁKA AKCYJNA			X
ORANGE POLSKA SPÓŁKA AKCYJNA	X	X	X
"P4 SPÓŁKA Z OGRANICZONĄ ODPOWIEDZIALNOŚCIĄ"	X		
POLKOMTEL SPÓŁKA Z OGRANICZONĄ ODPOWIEDZIALNOŚCIĄ	X		
RFC INTERNET SPÓŁKA Z OGRANICZONĄ ODPOWIEDZIALNOŚCIĄ	X		
STANET SPÓŁKA Z OGRANICZONĄ ODPOWIEDZIALNOŚCIĄ	X		
ŚWIATŁOWÓD INWESTYCJE SPÓŁKA Z OGRANICZONĄ ODPOWIEDZIALNOŚCIĄ		X	
TERRA TELEKOM SPÓŁKA Z OGRANICZONĄ ODPOWIEDZIALNOŚCIĄ	X		
T-MOBILE POLSKA SPÓŁKA AKCYJNA	X		
TOWERLINK POLAND SPÓŁKA Z OGRANICZONĄ ODPOWIEDZIALNOŚCIĄ		X	
VECTRA SPÓŁKA AKCYJNA	X		

W tabeli nr 2.1.2 przedstawiono liczbowy i procentowy podział na punkty adresowe w zależności od rodzaju zasięgu na terenie gminy.

**Tabela 2.1.2: Podział na rodzaje usług i zasięgów.**

	<b>Liczba adresów</b>	<b>Udział %</b>
Rzeczywisty	2 466	78,04%
Hurtowy (wyłącznie)	223	7,06%
Teoretyczny (wyłącznie)	2	0,06%
Brak zasięgu	469	14,84%
<b>SUMA</b>	<b>3 160</b>	<b>100%</b>

## Zasięgi sieci

W tabeli nr 2.1.3 przedstawiono liczbowo i procentowo liczbę zasięgów oraz liczbę punktów adresowych na terenie gminy w zależności od przepustowości.

**Tabela 2.1.3: Liczba zasięgów i adresów w podziale na przepustowość.**

<b>Przepustowość [Mb/s]</b>	<b>Liczba zasięgów</b>	<b>Udział %</b>	<b>Liczba punktów adresowych</b>	<b>Udział %</b>
2	175	0,75%	19	0,71%
10	821	3,53%	44	1,64%
20	558	2,40%	42	1,56%
30	1 674	7,20%	135	5,02%
40	990	4,26%	88	3,27%
50	899	3,87%	83	3,08%
60	302	1,30%	51	1,90%
70	60	0,26%	12	0,45%
80	45	0,19%	12	0,45%
90	136	0,59%	9	0,33%
100	318	1,37%	84	3,12%
200	31	0,13%	2	0,07%
300	1	0,00%	0	0,00%
400	0	0,00%	0	0,00%
500	0	0,00%	0	0,00%
600	775	3,33%	58	2,16%
700	0	0,00%	0	0,00%
800	0	0,00%	0	0,00%
900	1 886	8,11%	0	0,00%
1000	10 655	45,84%	348	12,93%
2000	3 917	16,85%	1 704	63,32%
3000	0	0,00%	0	0,00%
4000	0	0,00%	0	0,00%
5000	0	0,00%	0	0,00%
6000	0	0,00%	0	0,00%

Przepustowość [Mb/s]	Liczba zasięgów	Udział %	Liczba punktów adresowych	Udział %
7000	0	0,00%	0	0,00%
8000	0	0,00%	0	0,00%
9000	0	0,00%	0	0,00%
10000	0	0,00%	0	0,00%
<b>SUMA</b>	<b>23 243</b>	<b>100%</b>	<b>2 691</b>	<b>100%</b>

W tabeli nr 2.1.4 przedstawiono liczbę zasięgów w gminie w zależności od rodzaju medium.

**Tabela 2.1.4: Liczba zasięgów z podziałem na medium.**

Medium	Liczba zasięgów	Udział %
światłowodowe	16 470	70,86%
kablowe współosiowe miedziane	917	3,95%
kablowe parowe miedziane	5 602	24,10%
radiowe (FWA)	254	1,09%
<b>SUMA</b>	<b>23 243</b>	<b>100%</b>

## Plany inwestycyjne (komercyjne)

W gminie zostały zgłoszone 1 893 planowane inwestycje w punktach adresowych. Zgłoszone plany inwestycyjne przewidują objęcie w kolejnych 3 latach zasięgiem stacjonarnego dostępu do usług szerokopasmowych:

- 1 469 punktów adresowych znajdujących się już w zasięgu rzeczywistym;
- 66 punktów adresowych znajdujących się już w zasięgu wyłącznie hurtowym;
- 0 punktów adresowych znajdujących się już w zasięgu teoretycznym;
- 1 893 punkty adresowe znajdujące się w planie inwestycyjnym ze środków publicznych;
- 165 punktów adresowych znajdujących się w więcej niż jednym planie inwestycyjnym ze środków prywatnych;
- 191 punktów adresowych będących białymi plamami (bez zasięgu).

## Plany inwestycyjne realizowane ze środków publicznych

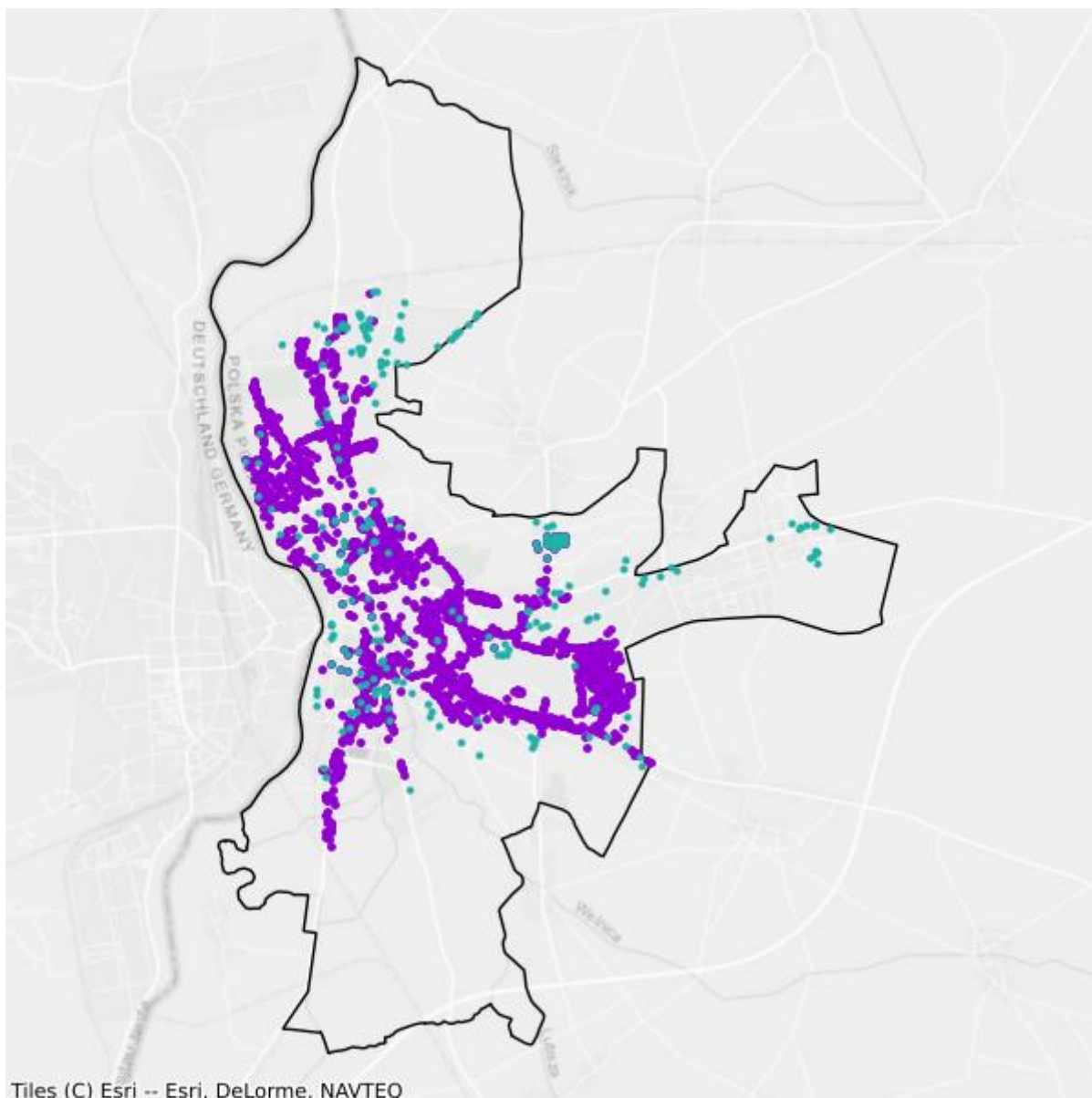
W gminie realizowane są plany inwestycyjne ze środków publicznych obejmujące 256 punktów adresowych. Realizowane są 3 projekty z KPO i 0 projektów z FERC. Dane pochodzą z systemu SIMBA i odnoszą się do umów o dofinansowanie zawartych do dnia 31 marca 2026.

W tabeli nr 2.1.5 przedstawiono liczbę punktów adresowych na terenie gminy, objętych planami inwestycyjnymi do zrealizowania ze środków publicznych.

**Tabela 2.1.5: Liczba punktów adresowych ze zgłoszonymi planami inwestycyjnymi realizowanymi ze środków publicznych.**

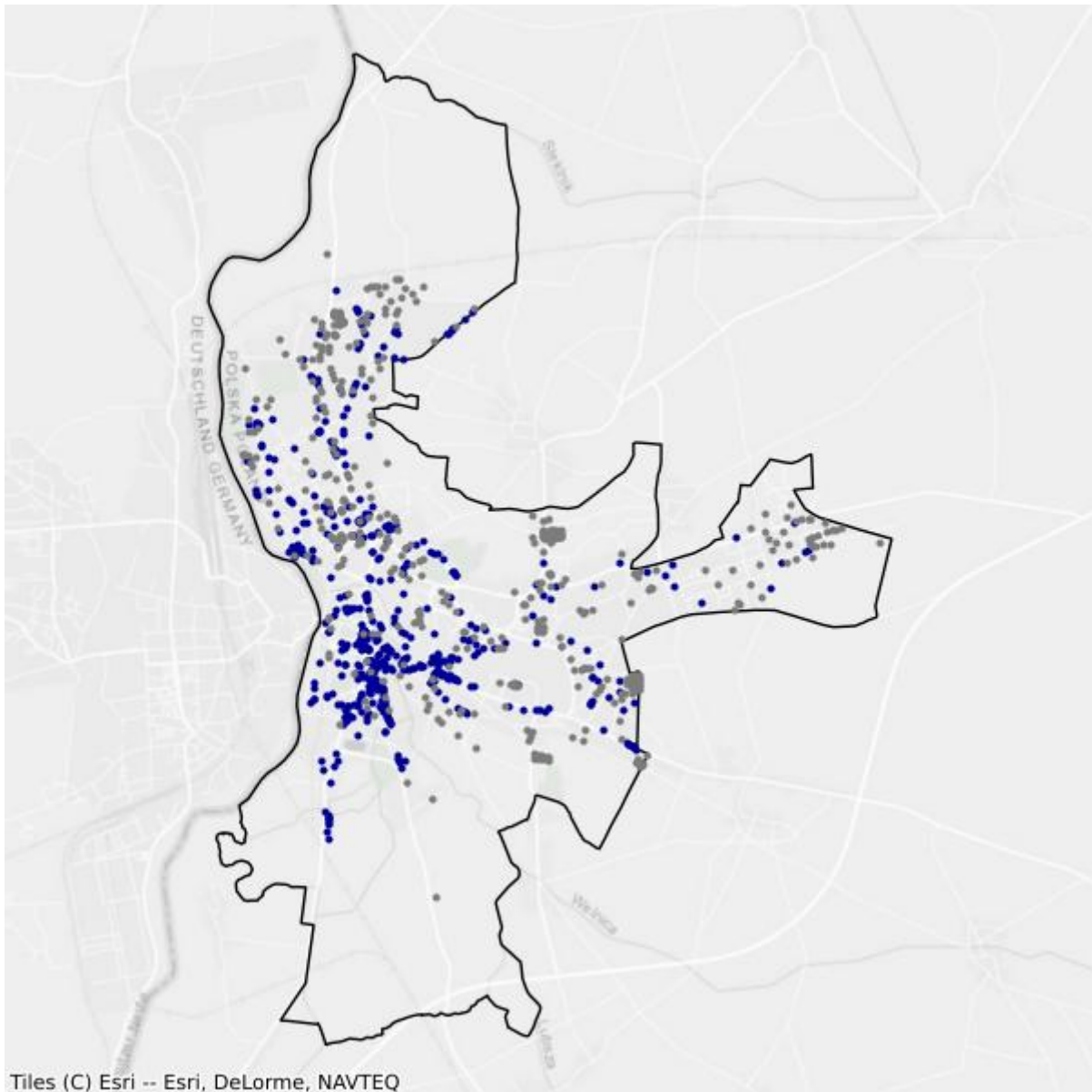
<b>Numer projektu</b>	<b>Beneficjent</b>	<b>Liczba PA</b>
KPOD.05.02-IW. 06-0159/25	FCA SPÓŁKA AKCYJNA	122
KPOD.05.02-IW. 06-0161/25	FCA SPÓŁKA AKCYJNA	68
KPOD.05.02-IW. 06-0162/25	WADOWICENET SPÓŁKA Z OGRANICZONĄ ODPOWIEDZIALNOŚCIĄ	66
<b>SUMA</b>		<b>256</b>

## Mapa planów inwestycyjnych



- Plany inwestycyjne realizowane ze środków prywatnych
- Plany inwestycyjne realizowane ze środków publicznych

## Mapa białych plam



- Białe plamy
- W zasięgu poniżej 100 Mb/s

## 2.2. Gmina Bobrowice

TERC: 0802022

### Statystyki ogólne

W gminie są 1 143 punkty adresowe. Na koniec marca 2026 roku w zasięgu stacjonarnego dostępu do usług szerokopasmowych było 559 punktów adresowych. Na wskazanym obszarze były 663 białe plamy NGA, w tym 584 pozostały bez żadnego zasięgu. Od 1 stycznia 2023 do 31 marca 2026 roku obywatele zgłosili 39 zapotrzebowań na internet i 0 weryfikacji danych w systemie internet.gov.pl.

W tabeli nr 2.2.1 przedstawiono przedsiębiorców telekomunikacyjnych działających na terenie gminy i świadczących usługi stacjonarnego dostępu do usług szerokopasmowych.

Tabela 2.2.1: Podmiot w zależności od rodzaju usług.			
Podmiot	Detal	Hurt	Hurt-Detal
EXATEL SPÓŁKA AKCYJNA	X		
INEA SPÓŁKA Z OGRANICZONĄ ODPOWIEDZIALNOŚCIĄ	X		
NAUKOWA I AKADEMICKA SIEĆ KOMPUTEROWA - PAŃSTWOWY INSTYTUT BADAWCZY	X		
"NETIA" SPÓŁKA AKCYJNA			X
ORANGE POLSKA SPÓŁKA AKCYJNA	X	X	X
"P4 SPÓŁKA Z OGRANICZONĄ ODPOWIEDZIALNOŚCIĄ"	X		
POLKOMTEL SPÓŁKA Z OGRANICZONĄ ODPOWIEDZIALNOŚCIĄ	X		
RFC INTERNET SPÓŁKA Z OGRANICZONĄ ODPOWIEDZIALNOŚCIĄ	X		
STANET SPÓŁKA Z OGRANICZONĄ ODPOWIEDZIALNOŚCIĄ	X		
ŚWIATŁOWÓD INWESTYCJE SPÓŁKA Z OGRANICZONĄ ODPOWIEDZIALNOŚCIĄ		X	
T-MOBILE POLSKA SPÓŁKA AKCYJNA	X		
TOWERLINK POLAND SPÓŁKA Z OGRANICZONĄ ODPOWIEDZIALNOŚCIĄ		X	
VECTRA SPÓŁKA AKCYJNA	X		

W tabeli nr 2.2.2 przedstawiono liczbowy i procentowy podział na punkty adresowe w zależności od rodzaju zasięgu na terenie gminy.

**Tabela 2.2.2: Podział na rodzaje usług i zasięgów.**

	<b>Liczba adresów</b>	<b>Udział %</b>
Rzeczywisty	533	46,63%
Hurtowy (wyłącznie)	26	2,27%
Teoretyczny (wyłącznie)	0	0,00%
Brak zasięgu	584	51,09%
<b>SUMA</b>	<b>1 143</b>	<b>100%</b>

## Zasięgi sieci

W tabeli nr 2.2.3 przedstawiono liczbowo i procentowo liczbę zasięgów oraz liczbę punktów adresowych na terenie gminy w zależności od przepustowości.

**Tabela 2.2.3: Liczba zasięgów i adresów w podziale na przepustowość.**

<b>Przepustowość [Mb/s]</b>	<b>Liczba zasięgów</b>	<b>Udział %</b>	<b>Liczba punktów adresowych</b>	<b>Udział %</b>
2	0	0,00%	0	0,00%
10	1	0,03%	0	0,00%
20	0	0,00%	0	0,00%
30	75	2,24%	19	3,40%
40	21	0,63%	7	1,25%
50	86	2,57%	26	4,65%
60	61	1,82%	18	3,22%
70	0	0,00%	0	0,00%
80	10	0,30%	9	1,61%
90	0	0,00%	0	0,00%
100	3	0,09%	2	0,36%
200	0	0,00%	0	0,00%
300	0	0,00%	0	0,00%
400	0	0,00%	0	0,00%
500	0	0,00%	0	0,00%
600	0	0,00%	0	0,00%
700	0	0,00%	0	0,00%
800	0	0,00%	0	0,00%
900	449	13,43%	0	0,00%
1000	2 629	78,64%	473	84,62%
2000	7	0,21%	4	0,72%
3000	0	0,00%	0	0,00%
4000	1	0,03%	1	0,18%
5000	0	0,00%	0	0,00%
6000	0	0,00%	0	0,00%

Przepustowość [Mb/s]	Liczba zasięgów	Udział %	Liczba punktów adresowych	Udział %
7000	0	0,00%	0	0,00%
8000	0	0,00%	0	0,00%
9000	0	0,00%	0	0,00%
10000	0	0,00%	0	0,00%
<b>SUMA</b>	<b>3 343</b>	<b>100%</b>	<b>559</b>	<b>100%</b>

W tabeli nr 2.2.4 przedstawiono liczbę zasięgów w gminie w zależności od rodzaju medium.

**Tabela 2.2.4: Liczba zasięgów z podziałem na medium.**

Medium	Liczba zasięgów	Udział %
światłowodowe	3 090	92,43%
kablowe współosiowe miedziane	0	0,00%
kablowe parowe miedziane	252	7,54%
radiowe (FWA)	1	0,03%
<b>SUMA</b>	<b>3 343</b>	<b>100%</b>

## Plany inwestycyjne (komercyjne)

W gminie zostało zgłoszonych 105 planowanych inwestycji w punktach adresowych. Zgłoszone plany inwestycyjne przewidują objęcie w kolejnych 3 latach zasięgiem stacjonarnego dostępu do usług szerokopasmowych:

- 54 punkty adresowe znajdujące się już w zasięgu rzeczywistym;
- 23 punkty adresowe znajdujące się już w zasięgu wyłącznie hurtowym;
- 0 punktów adresowych znajdujących się już w zasięgu teoretycznym;
- 0 punktów adresowych znajdujących się w planie inwestycyjnym ze środków publicznych;
- 0 punktów adresowych znajdujących się w więcej niż jednym planie inwestycyjnym ze środków prywatnych;
- 28 punktów adresowych będących białymi plamami (bez zasięgu).

## Plany inwestycyjne realizowane ze środków publicznych

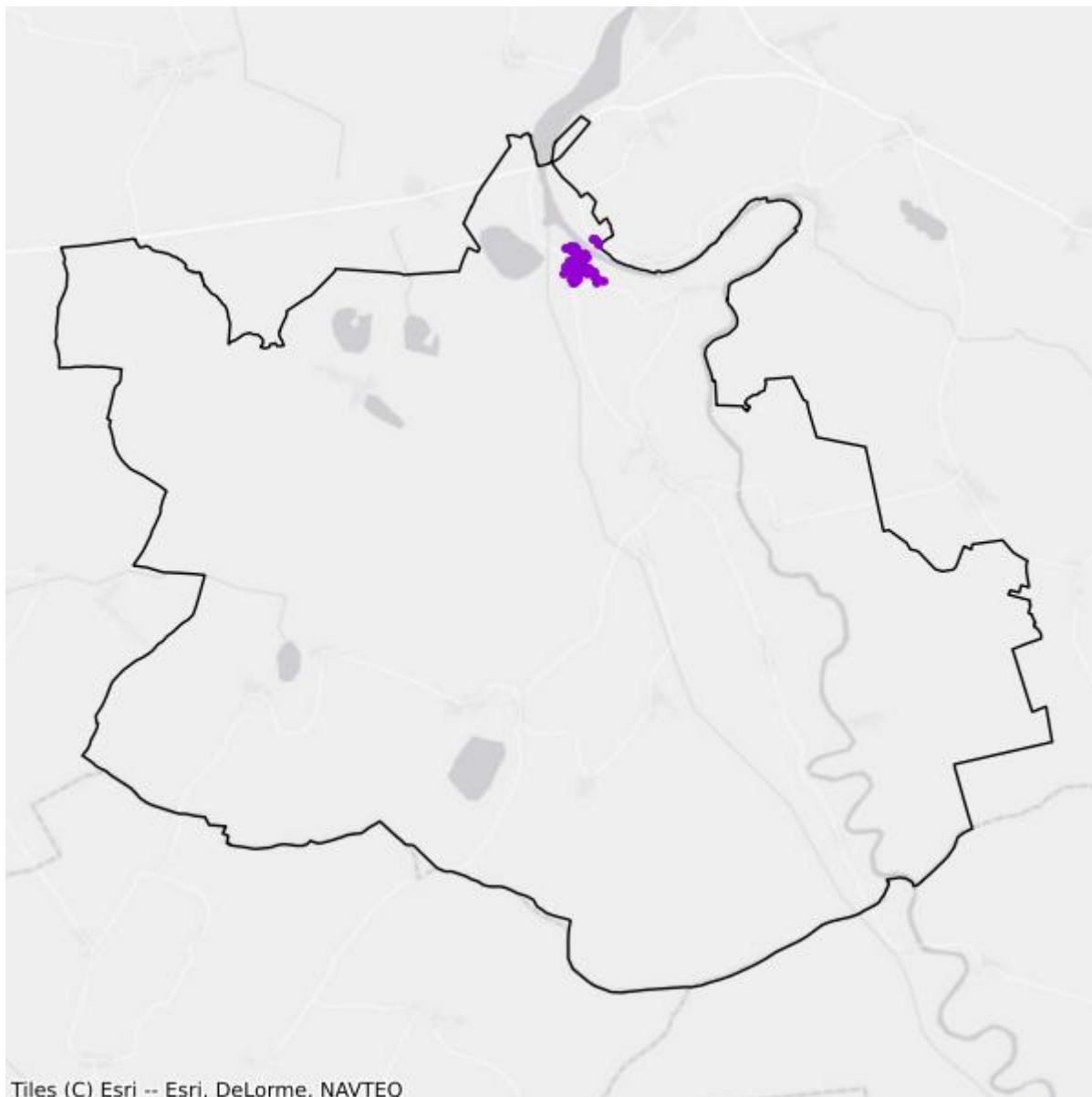
W gminie realizowane są plany inwestycyjne ze środków publicznych obejmujące 0 punktów adresowych. Realizowanych jest 0 projektów z KPO i 0 projektów z FERC. Dane pochodzą z systemu SIMBA i odnoszą się do umów o dofinansowanie zawartych do dnia 31 marca 2026.

W tabeli nr 2.2.5 przedstawiono liczbę punktów adresowych na terenie gminy, objętych planami inwestycyjnymi do zrealizowania ze środków publicznych.

**Tabela 2.2.5: Liczba punktów adresowych ze zgłoszonymi planami inwestycyjnymi realizowanymi ze środków publicznych.**

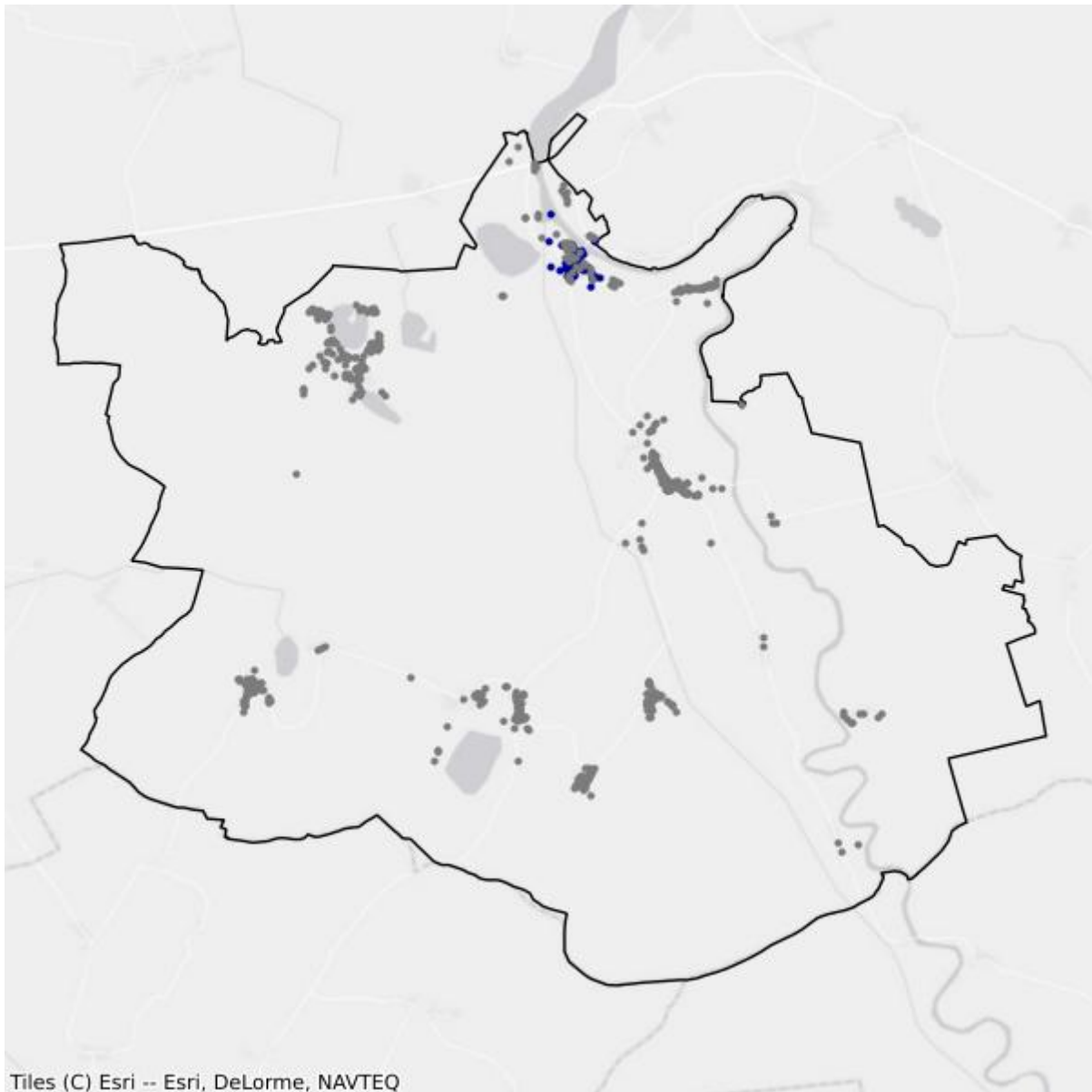
Numer projektu	Beneficjent	Liczba PA
Brak danych		

## Mapa planów inwestycyjnych



- Plany inwestycyjne realizowane ze środków prywatnych
- Plany inwestycyjne realizowane ze środków publicznych

## Mapa białych plam



- Białe plamy
- W zasięgu poniżej 100 Mb/s

## 2.3. Gmina Bytnica

TERC: 0802032

### Statystyki ogólne

W gminie jest 729 punktów adresowych. Na koniec marca 2026 roku w zasięgu stacjonarnego dostępu do usług szerokopasmowych były 253 punkty adresowe. Na wskazanym obszarze było 485 białych plam NGA, w tym 476 pozostało bez żadnego zasięgu. Od 1 stycznia 2023 do 31 marca 2026 roku obywatele zgłosili 21 zapotrzebowań na internet i 0 weryfikacji danych w systemie internet.gov.pl.

W tabeli nr 2.3.1 przedstawiono przedsiębiorców telekomunikacyjnych działających na terenie gminy i świadczących usługi stacjonarnego dostępu do usług szerokopasmowych.

<b>Tabela 2.3.1: Podmiot w zależności od rodzaju usług.</b>			
<b>Podmiot</b>	<b>Detal</b>	<b>Hurt</b>	<b>Hurt-Detal</b>
EXATEL SPÓŁKA AKCYJNA	X		
INEA SPÓŁKA Z OGRANICZONĄ ODPOWIEDZIALNOŚCIĄ	X		
NAUKOWA I AKADEMICKA SIEĆ KOMPUTEROWA - PAŃSTWOWY INSTYTUT BADAWCZY	X		
"NETIA" SPÓŁKA AKCYJNA			X
ORANGE POLSKA SPÓŁKA AKCYJNA	X	X	X
"P4 SPÓŁKA Z OGRANICZONĄ ODPOWIEDZIALNOŚCIĄ"	X		
POLKOMTEL SPÓŁKA Z OGRANICZONĄ ODPOWIEDZIALNOŚCIĄ	X		
RFC INTERNET SPÓŁKA Z OGRANICZONĄ ODPOWIEDZIALNOŚCIĄ	X		
ŚWIATŁOWÓD INWESTYCJE SPÓŁKA Z OGRANICZONĄ ODPOWIEDZIALNOŚCIĄ		X	
"TK TELEKOM" SPÓŁKA Z OGRANICZONĄ ODPOWIEDZIALNOŚCIĄ			X
T-MOBILE POLSKA SPÓŁKA AKCYJNA	X		
VECTRA SPÓŁKA AKCYJNA	X		
ZAKŁAD USŁUGOWY "PAWLUK" KRZYSZTOF PAWLUK	X		

W tabeli nr 2.3.2 przedstawiono liczbowy i procentowy podział na punkty adresowe w zależności od rodzaju zasięgu na terenie gminy.

**Tabela 2.3.2: Podział na rodzaje usług i zasięgów.**

	<b>Liczba adresów</b>	<b>Udział %</b>
Rzeczywisty	137	18,79%
Hurtowy (wyłącznie)	58	7,96%
Teoretyczny (wyłącznie)	58	7,96%
Brak zasięgu	476	65,29%
<b>SUMA</b>	<b>729</b>	<b>100%</b>

## Zasięgi sieci

W tabeli nr 2.3.3 przedstawiono liczbowo i procentowo liczbę zasięgów oraz liczbę punktów adresowych na terenie gminy w zależności od przepustowości.

**Tabela 2.3.3: Liczba zasięgów i adresów w podziale na przepustowość.**

<b>Przepustowość [Mb/s]</b>	<b>Liczba zasięgów</b>	<b>Udział %</b>	<b>Liczba punktów adresowych</b>	<b>Udział %</b>
2	0	0,00%	0	0,00%
10	0	0,00%	0	0,00%
20	0	0,00%	0	0,00%
30	119	11,33%	3	1,19%
40	75	7,14%	4	1,58%
50	41	3,90%	0	0,00%
60	45	4,29%	0	0,00%
70	24	2,29%	0	0,00%
80	51	4,86%	2	0,79%
90	0	0,00%	0	0,00%
100	2	0,19%	0	0,00%
200	0	0,00%	0	0,00%
300	0	0,00%	0	0,00%
400	0	0,00%	0	0,00%
500	0	0,00%	0	0,00%
600	0	0,00%	0	0,00%
700	0	0,00%	0	0,00%
800	0	0,00%	0	0,00%
900	73	6,95%	0	0,00%
1000	616	58,67%	241	95,26%
2000	4	0,38%	3	1,19%
3000	0	0,00%	0	0,00%
4000	0	0,00%	0	0,00%
5000	0	0,00%	0	0,00%
6000	0	0,00%	0	0,00%

Przepustowość [Mb/s]	Liczba zasięgów	Udział %	Liczba punktów adresowych	Udział %
7000	0	0,00%	0	0,00%
8000	0	0,00%	0	0,00%
9000	0	0,00%	0	0,00%
10000	0	0,00%	0	0,00%
<b>SUMA</b>	<b>1 050</b>	<b>100%</b>	<b>253</b>	<b>100%</b>

W tabeli nr 2.3.4 przedstawiono liczbę zasięgów w gminie w zależności od rodzaju medium.

**Tabela 2.3.4: Liczba zasięgów z podziałem na medium.**

Medium	Liczba zasięgów	Udział %
światłowodowe	695	66,19%
kablowe współosiowe miedziane	0	0,00%
kablowe parowe miedziane	355	33,81%
radiowe (FWA)	0	0,00%
<b>SUMA</b>	<b>1 050</b>	<b>100%</b>

## Plany inwestycyjne (komercyjne)

W gminie zostało zgłoszonych 526 planowanych inwestycji w punktach adresowych. Zgłoszone plany inwestycyjne przewidują objęcie w kolejnych 3 latach zasięgiem stacjonarnego dostępu do usług szerokopasmowych:

- 50 punktów adresowych znajdujących się już w zasięgu rzeczywistym;
- 50 punktów adresowych znajdujących się już w zasięgu wyłącznie hurtowym;
- 49 punktów adresowych znajdujących się już w zasięgu teoretycznym;
- 0 punktów adresowych znajdujących się w planie inwestycyjnym ze środków publicznych;
- 0 punktów adresowych znajdujących się w więcej niż jednym planie inwestycyjnym ze środków prywatnych;
- 377 punktów adresowych będących białymi plamami (bez zasięgu).

## Plany inwestycyjne realizowane ze środków publicznych

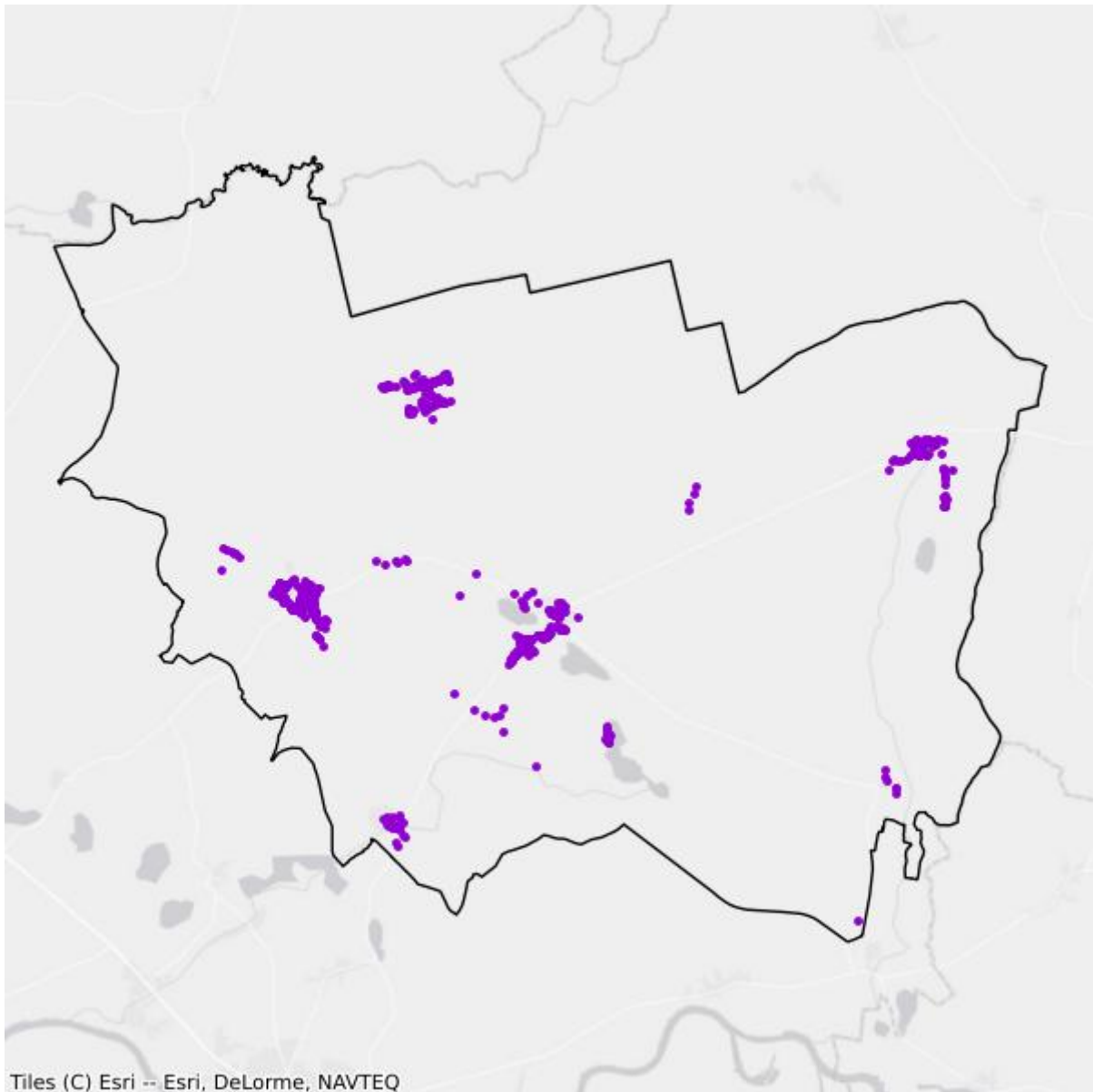
W gminie realizowane są plany inwestycyjne ze środków publicznych obejmujące 0 punktów adresowych. Realizowanych jest 0 projektów z KPO i 0 projektów z FER. Dane pochodzą z systemu SIMBA i odnoszą się do umów o dofinansowanie zawartych do dnia 31 marca 2026.

W tabeli nr 2.3.5 przedstawiono liczbę punktów adresowych na terenie gminy, objętych planami inwestycyjnymi do zrealizowania ze środków publicznych.

**Tabela 2.3.5: Liczba punktów adresowych ze zgłoszonymi planami inwestycyjnymi realizowanymi ze środków publicznych.**

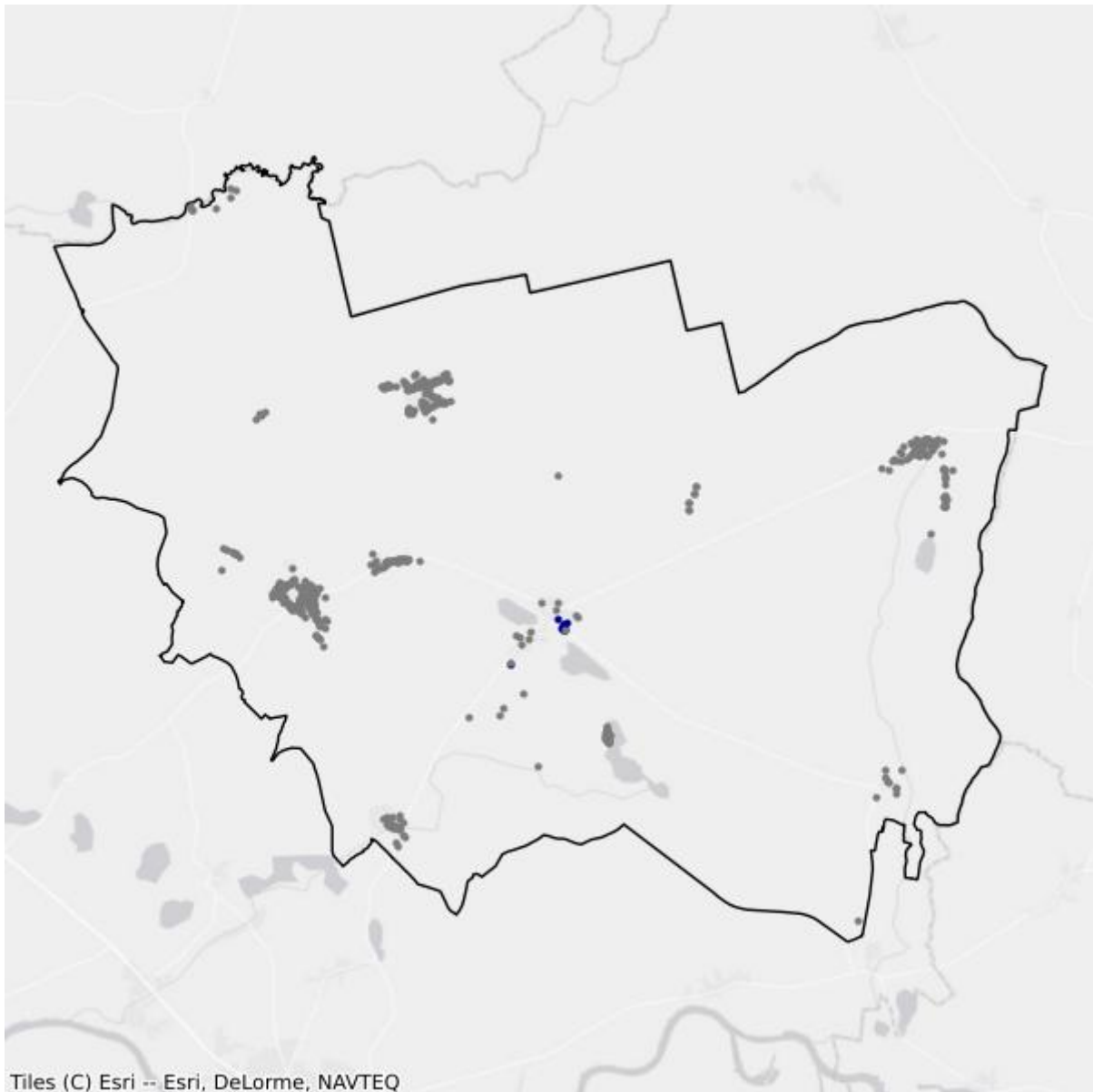
Numer projektu	Beneficjent	Liczba PA
Brak danych		

## Mapa planów inwestycyjnych



- Plany inwestycyjne realizowane ze środków prywatnych
- Plany inwestycyjne realizowane ze środków publicznych

## Mapa białych plam



- Białe plamy
- W zasięgu poniżej 100 Mb/s

## 2.4. Gmina Dąbie

TERC: 0802042

### Statystyki ogólne

W gminie jest 1 455 punktów adresowych. Na koniec marca 2026 roku w zasięgu stacjonarnego dostępu do usług szerokopasmowych było 985 punktów adresowych. Na wskazanym obszarze było 695 białych plam NGA, w tym 470 pozostało bez żadnego zasięgu. Od 1 stycznia 2023 do 31 marca 2026 roku obywatele zgłosili 98 zapotrzebowań na internet i 3 weryfikacje danych w systemie internet.gov.pl.

W tabeli nr 2.4.1 przedstawiono przedsiębiorców telekomunikacyjnych działających na terenie gminy i świadczących usługi stacjonarnego dostępu do usług szerokopasmowych.

<b>Tabela 2.4.1: Podmiot w zależności od rodzaju usług.</b>			
<b>Podmiot</b>	<b>Detal</b>	<b>Hurt</b>	<b>Hurt-Detal</b>
ELENGER POLSKA SPÓŁKA Z OGRANICZONĄ ODPOWIEDZIALNOŚCIĄ		X	
EXATEL SPÓŁKA AKCYJNA	X		
INEA SPÓŁKA Z OGRANICZONĄ ODPOWIEDZIALNOŚCIĄ	X		
NAUKOWA I AKADEMICKA SIEĆ KOMPUTEROWA - PAŃSTWOWY INSTYTUT BADAWCZY	X		
"NETIA" SPÓŁKA AKCYJNA			X
ORANGE POLSKA SPÓŁKA AKCYJNA	X	X	X
"P4 SPÓŁKA Z OGRANICZONĄ ODPOWIEDZIALNOŚCIĄ"	X		
POLKOMTEL SPÓŁKA Z OGRANICZONĄ ODPOWIEDZIALNOŚCIĄ	X		
RFC INTERNET SPÓŁKA Z OGRANICZONĄ ODPOWIEDZIALNOŚCIĄ	X		
ŚWIATŁOWÓD INWESTYCJE SPÓŁKA Z OGRANICZONĄ ODPOWIEDZIALNOŚCIĄ		X	
T-MOBILE POLSKA SPÓŁKA AKCYJNA	X		
VECTRA SPÓŁKA AKCYJNA	X		
ZAKŁAD USŁUGOWY "PAWLUK" KRZYSZTOF PAWLUK	X		

W tabeli nr 2.4.2 przedstawiono liczbowy i procentowy podział na punkty adresowe w zależności od rodzaju zasięgu na terenie gminy.

**Tabela 2.4.2: Podział na rodzaje usług i zasięgów.**

	<b>Liczba adresów</b>	<b>Udział %</b>
Rzeczywisty	875	60,14%
Hurtowy (wyłącznie)	110	7,56%
Teoretyczny (wyłącznie)	0	0,00%
Brak zasięgu	470	32,30%
<b>SUMA</b>	<b>1 455</b>	<b>100%</b>

## Zasięgi sieci

W tabeli nr 2.4.3 przedstawiono liczbowo i procentowo liczbę zasięgów oraz liczbę punktów adresowych na terenie gminy w zależności od przepustowości.

**Tabela 2.4.3: Liczba zasięgów i adresów w podziale na przepustowość.**

<b>Przepustowość [Mb/s]</b>	<b>Liczba zasięgów</b>	<b>Udział %</b>	<b>Liczba punktów adresowych</b>	<b>Udział %</b>
2	10	0,18%	0	0,00%
10	0	0,00%	0	0,00%
20	0	0,00%	0	0,00%
30	72	1,26%	42	4,26%
40	43	0,75%	21	2,13%
50	477	8,37%	121	12,28%
60	53	0,93%	20	2,03%
70	50	0,88%	19	1,93%
80	3	0,05%	2	0,20%
90	0	0,00%	0	0,00%
100	4	0,07%	1	0,10%
200	9	0,16%	0	0,00%
300	0	0,00%	0	0,00%
400	0	0,00%	0	0,00%
500	0	0,00%	0	0,00%
600	0	0,00%	0	0,00%
700	0	0,00%	0	0,00%
800	0	0,00%	0	0,00%
900	734	12,87%	4	0,41%
1000	4 231	74,20%	744	75,53%
2000	15	0,26%	10	1,02%
3000	0	0,00%	0	0,00%
4000	0	0,00%	0	0,00%
5000	0	0,00%	0	0,00%
6000	0	0,00%	0	0,00%

Przepustowość [Mb/s]	Liczba zasięgów	Udział %	Liczba punktów adresowych	Udział %
7000	0	0,00%	0	0,00%
8000	0	0,00%	0	0,00%
9000	0	0,00%	0	0,00%
10000	1	0,02%	1	0,10%
<b>SUMA</b>	<b>5 702</b>	<b>100%</b>	<b>985</b>	<b>100%</b>

W tabeli nr 2.4.4 przedstawiono liczbę zasięgów w gminie w zależności od rodzaju medium.

**Tabela 2.4.4: Liczba zasięgów z podziałem na medium.**

Medium	Liczba zasięgów	Udział %
światłowodowe	4 985	87,43%
kablowe współosiowe miedziane	0	0,00%
kablowe parowe miedziane	306	5,37%
radiowe (FWA)	411	7,21%
<b>SUMA</b>	<b>5 702</b>	<b>100%</b>

## Plany inwestycyjne (komercyjne)

W gminie zostało zgłoszonych 149 planowanych inwestycji w punktach adresowych. Zgłoszone plany inwestycyjne przewidują objęcie w kolejnych 3 latach zasięgiem stacjonarnego dostępu do usług szerokopasmowych:

- 6 punktów adresowych znajdujących się już w zasięgu rzeczywistym;
- 54 punkty adresowe znajdujące się już w zasięgu wyłącznie hurtowym;
- 0 punktów adresowych znajdujących się już w zasięgu teoretycznym;
- 0 punktów adresowych znajdujących się w planie inwestycyjnym ze środków publicznych;
- 8 punktów adresowych znajdujących się w więcej niż jednym planie inwestycyjnym ze środków prywatnych;
- 81 punktów adresowych będących białymi plamami (bez zasięgu).

## Plany inwestycyjne realizowane ze środków publicznych

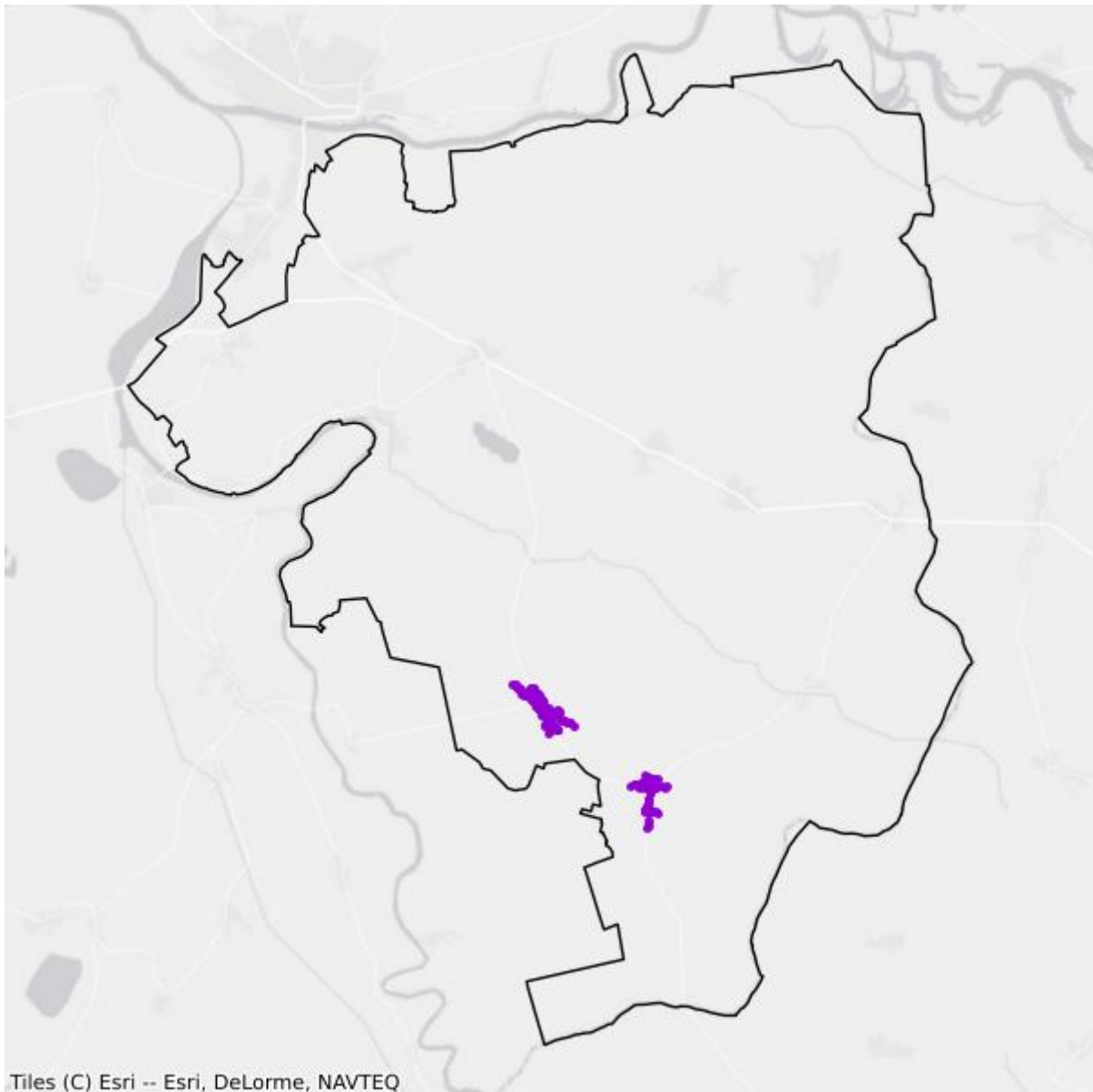
W gminie realizowane są plany inwestycyjne ze środków publicznych obejmujące 0 punktów adresowych. Realizowanych jest 0 projektów z KPO i 0 projektów z FERC. Dane pochodzą z systemu SIMBA i odnoszą się do umów o dofinansowanie zawartych do dnia 31 marca 2026.

W tabeli nr 2.4.5 przedstawiono liczbę punktów adresowych na terenie gminy, objętych planami inwestycyjnymi do zrealizowania ze środków publicznych.

**Tabela 2.4.5: Liczba punktów adresowych ze zgłoszonymi planami inwestycyjnymi realizowanymi ze środków publicznych.**

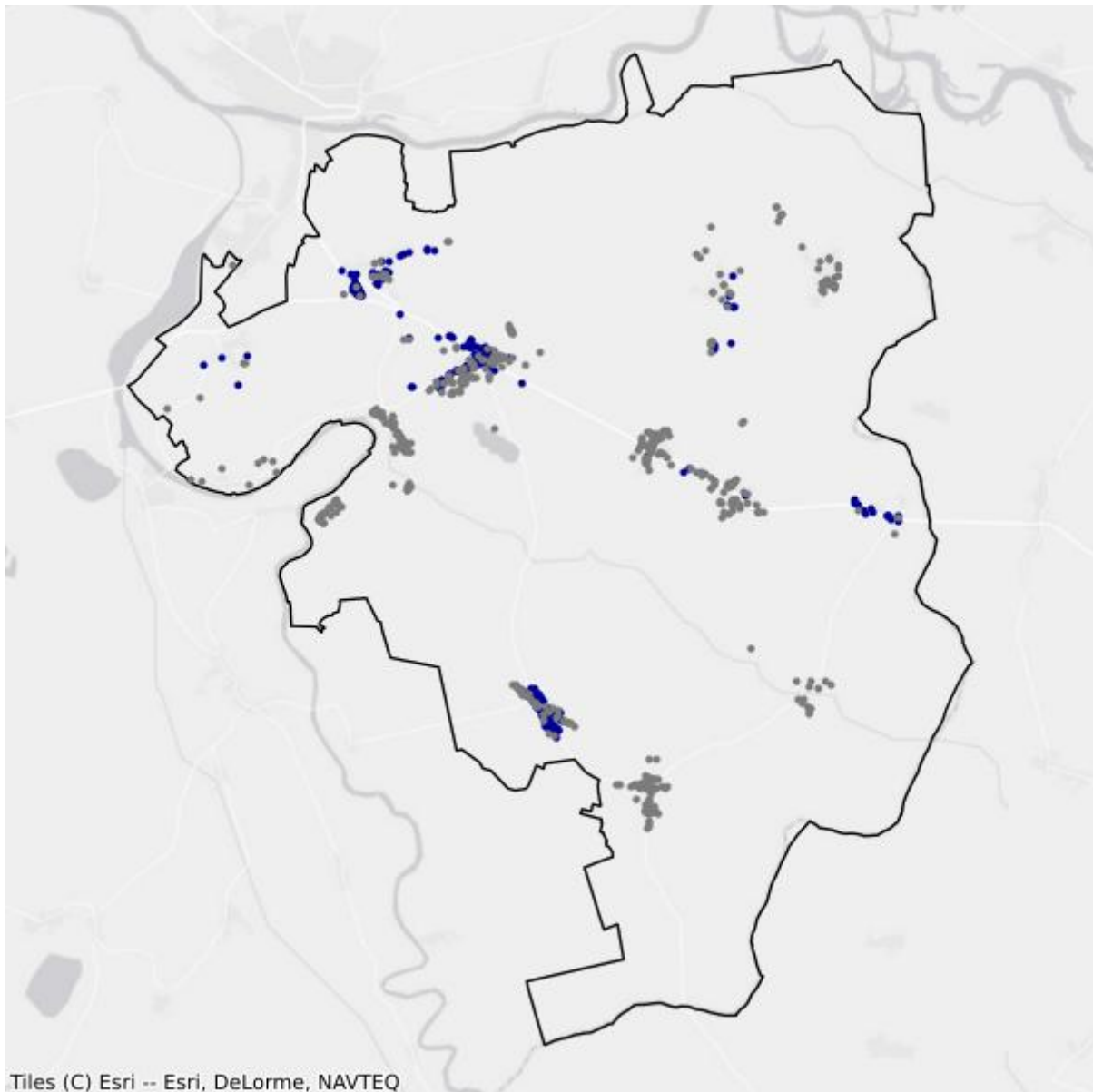
Numer projektu	Beneficjent	Liczba PA
Brak danych		

## Mapa planów inwestycyjnych



- Plany inwestycyjne realizowane ze środków prywatnych
- Plany inwestycyjne realizowane ze środków publicznych

## Mapa białych plam



- Białe plamy
- W zasięgu poniżej 100 Mb/s

## 2.5. Gmina Gubin

TERC: 0802052

### Statystyki ogólne

W gminie są 2 363 punkty adresowe. Na koniec marca 2026 roku w zasięgu stacjonarnego dostępu do usług szerokopasmowych były 872 punkty adresowe. Na wskazanym obszarze były 1 883 białe plamy NGA, w tym 1 491 pozostało bez żadnego zasięgu. Od 1 stycznia 2023 do 31 marca 2026 roku obywatele zgłosili 114 zapotrzebowań na internet i 4 weryfikacje danych w systemie internet.gov.pl.

W tabeli nr 2.5.1 przedstawiono przedsiębiorców telekomunikacyjnych działających na terenie gminy i świadczących usługi stacjonarnego dostępu do usług szerokopasmowych.

Tabela 2.5.1: Podmiot w zależności od rodzaju usług.			
Podmiot	Detal	Hurt	Hurt-Detal
NAUKOWA I AKADEMICKA SIEĆ KOMPUTEROWA - PAŃSTWOWY INSTYTUT BADAWCZY	X		
"NETIA" SPÓŁKA AKCYJNA			X
ORANGE POLSKA SPÓŁKA AKCYJNA		X	X
"P4 SPÓŁKA Z OGRANICZONĄ ODPOWIEDZIALNOŚCIĄ"	X		
POLKOMTEL SPÓŁKA Z OGRANICZONĄ ODPOWIEDZIALNOŚCIĄ	X		
RFC INTERNET SPÓŁKA Z OGRANICZONĄ ODPOWIEDZIALNOŚCIĄ	X		
T-MOBILE POLSKA SPÓŁKA AKCYJNA	X		
TOWERLINK POLAND SPÓŁKA Z OGRANICZONĄ ODPOWIEDZIALNOŚCIĄ		X	
VECTRA SPÓŁKA AKCYJNA	X		

W tabeli nr 2.5.2 przedstawiono liczbowy i procentowy podział na punkty adresowe w zależności od rodzaju zasięgu na terenie gminy.

Tabela 2.5.2: Podział na rodzaje usług i zasięgów.		
	Liczba adresów	Udział %
Rzeczywisty	778	32,92%
Hurtowy (wyłącznie)	94	3,98%
Teoretyczny (wyłącznie)	0	0,00%
Brak zasięgu	1 491	63,10%
<b>SUMA</b>	<b>2 363</b>	<b>100%</b>

## Zasięgi sieci

W tabeli nr 2.5.3 przedstawiono liczbowo i procentowo liczbę zasięgów oraz liczbę punktów adresowych na terenie gminy w zależności od przepustowości.

<b>Tabela 2.5.3: Liczba zasięgów i adresów w podziale na przepustowość.</b>				
<b>Przepustowość [Mb/s]</b>	<b>Liczba zasięgów</b>	<b>Udział %</b>	<b>Liczba punktów adresowych</b>	<b>Udział %</b>
2	2	0,05%	1	0,11%
10	0	0,00%	0	0,00%
20	0	0,00%	0	0,00%
30	290	6,81%	97	11,12%
40	174	4,08%	62	7,11%
50	178	4,18%	56	6,42%
60	138	3,24%	45	5,16%
70	148	3,47%	49	5,62%
80	103	2,42%	81	9,29%
90	1	0,02%	1	0,11%
100	7	0,16%	4	0,46%
200	0	0,00%	0	0,00%
300	0	0,00%	0	0,00%
400	0	0,00%	0	0,00%
500	0	0,00%	0	0,00%
600	0	0,00%	0	0,00%
700	0	0,00%	0	0,00%
800	0	0,00%	0	0,00%
900	474	11,12%	0	0,00%
1000	2 745	64,42%	475	54,47%
2000	1	0,02%	1	0,11%
3000	0	0,00%	0	0,00%
4000	0	0,00%	0	0,00%
5000	0	0,00%	0	0,00%
6000	0	0,00%	0	0,00%
7000	0	0,00%	0	0,00%
8000	0	0,00%	0	0,00%
9000	0	0,00%	0	0,00%
10000	0	0,00%	0	0,00%
<b>SUMA</b>	<b>4 261</b>	<b>100%</b>	<b>872</b>	<b>100%</b>

W tabeli nr 2.5.4 przedstawiono liczbę zasięgów w gminie w zależności od rodzaju medium.

**Tabela 2.5.4: Liczba zasięgów z podziałem na medium.**

Medium	Liczba zasięgów	Udział %
światłowodowe	3 226	75,71%
kablowe współosiowe miedziane	0	0,00%
kablowe parowe miedziane	1 017	23,87%
radiowe (FWA)	18	0,42%
<b>SUMA</b>	<b>4 261</b>	<b>100%</b>

## Plany inwestycyjne (komercyjne)

W gminie zostało zgłoszonych 0 planowanych inwestycji w punktach adresowych. Zgłoszone plany inwestycyjne przewidują objęcie w kolejnych 3 latach zasięgiem stacjonarnego dostępu do usług szerokopasmowych:

- 0 punktów adresowych znajdujących się już w zasięgu rzeczywistym;
- 0 punktów adresowych znajdujących się już w zasięgu wyłącznie hurtowym;
- 0 punktów adresowych znajdujących się już w zasięgu teoretycznym;
- 0 punktów adresowych znajdujących się w planie inwestycyjnym ze środków publicznych;
- 0 punktów adresowych znajdujących się w więcej niż jednym planie inwestycyjnym ze środków prywatnych;
- 0 punktów adresowych będących białymi plamami (bez zasięgu).

## Plany inwestycyjne realizowane ze środków publicznych

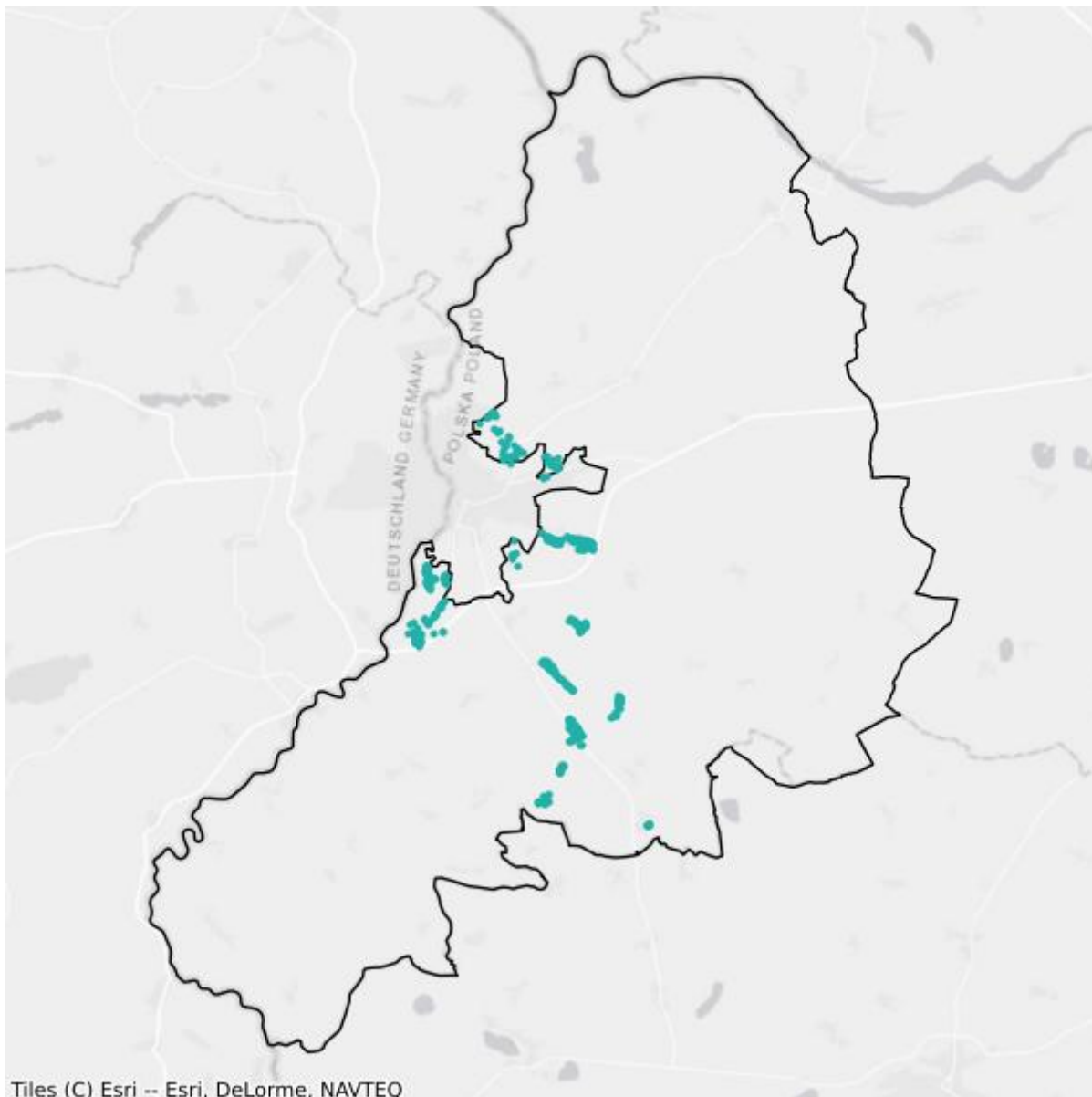
W gminie realizowane są plany inwestycyjne ze środków publicznych obejmujące 408 punktów adresowych. Realizowane są 3 projekty z KPO i 0 projektów z FER. Dane pochodzą z systemu SIMBA i odnoszą się do umów o dofinansowanie zawartych do dnia 31 marca 2026.

W tabeli nr 2.5.5 przedstawiono liczbę punktów adresowych na terenie gminy, objętych planami inwestycyjnymi do zrealizowania ze środków publicznych.

**Tabela 2.5.5: Liczba punktów adresowych ze zgłoszonymi planami inwestycyjnymi realizowanymi ze środków publicznych.**

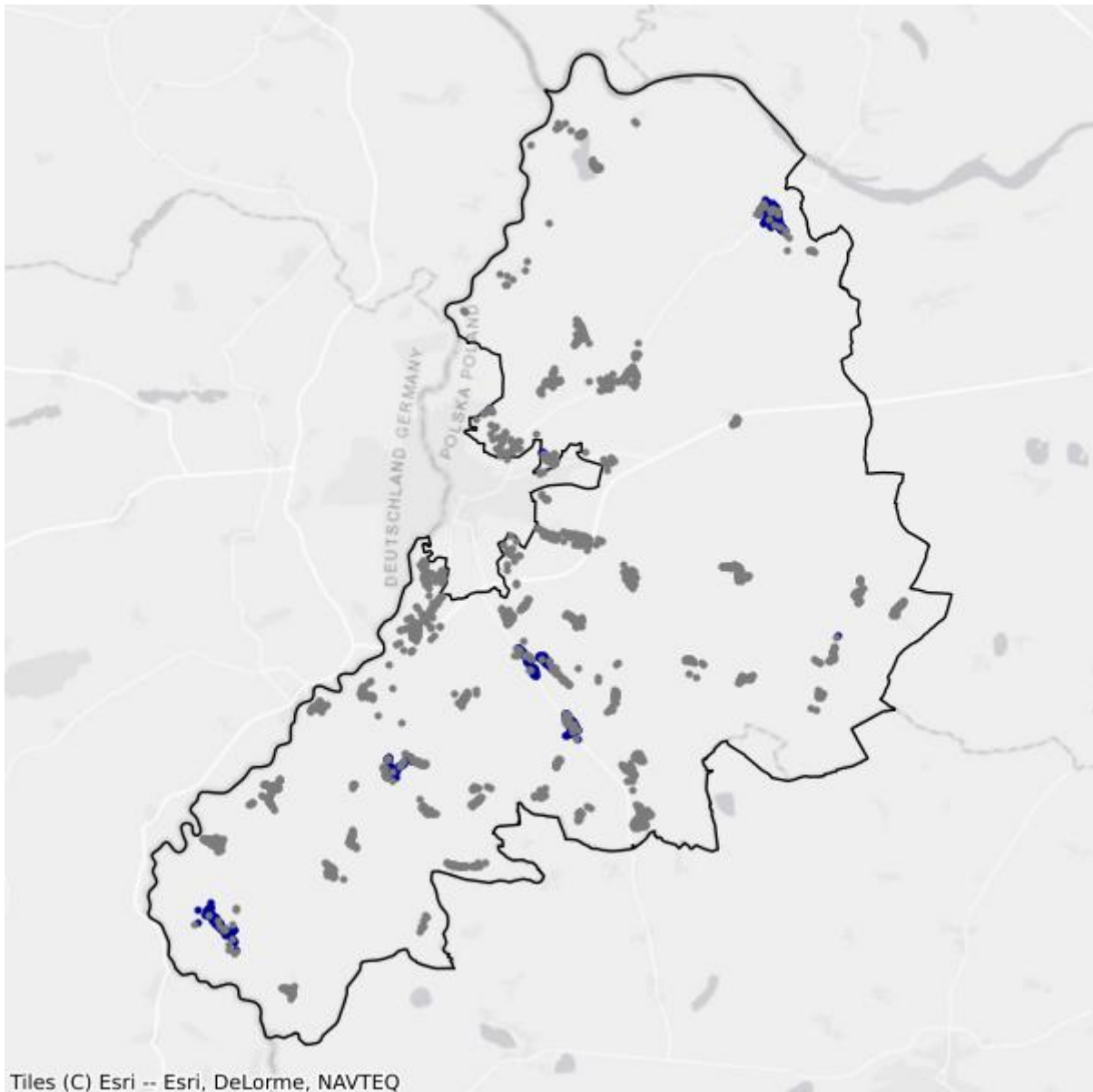
Numer projektu	Beneficjent	Liczba PA
KPOD.05.02-IW.06-0144/25	TMF POLAND TRUNET MACIEJ FILIPOWICZ	180
KPOD.05.02-IW.06-0159/25	FCA SPÓŁKA AKCYJNA	112
KPOD.05.02-IW.06-0161/25	FCA SPÓŁKA AKCYJNA	116
<b>SUMA</b>		<b>408</b>

## Mapa planów inwestycyjnych



- Plany inwestycyjne realizowane ze środków prywatnych
- Plany inwestycyjne realizowane ze środków publicznych

## Mapa białych plam



- Białe plamy
- W zasięgu poniżej 100 Mb/s

## 2.6. Gmina Krosno Odrzańskie

TERC: 0802063

### Statystyki ogólne

W gminie są 3 973 punkty adresowe. Na koniec marca 2026 roku w zasięgu stacjonarnego dostępu do usług szerokopasmowych były 3 502 punkty adresowe. Na wskazanym obszarze było 1 446 białych plam NGA, w tym 471 pozostało bez żadnego zasięgu. Od 1 stycznia 2023 do 31 marca 2026 roku obywatele zgłosili 123 zapotrzebowania na internet i 6 weryfikacji danych w systemie internet.gov.pl.

W tabeli nr 2.6.1 przedstawiono przedsiębiorców telekomunikacyjnych działających na terenie gminy i świadczących usługi stacjonarnego dostępu do usług szerokopasmowych.

Tabela 2.6.1: Podmiot w zależności od rodzaju usług.			
Podmiot	Detal	Hurt	Hurt-Detal
ELENGER POLSKA SPÓŁKA Z OGRANICZONĄ ODPOWIEDZIALNOŚCIĄ		X	
EXATEL SPÓŁKA AKCYJNA	X		
INEA SPÓŁKA Z OGRANICZONĄ ODPOWIEDZIALNOŚCIĄ	X		
MARCIN STĄPÓR STA KOM	X		
NAUKOWA I AKADEMICKA SIEĆ KOMPUTEROWA - PAŃSTWOWY INSTYTUT BADAWCZY	X		
"NETIA" SPÓŁKA AKCYJNA			X
ORANGE POLSKA SPÓŁKA AKCYJNA	X	X	X
"P4 SPÓŁKA Z OGRANICZONĄ ODPOWIEDZIALNOŚCIĄ"	X		
POLKOMTEL SPÓŁKA Z OGRANICZONĄ ODPOWIEDZIALNOŚCIĄ	X		
RFC INTERNET SPÓŁKA Z OGRANICZONĄ ODPOWIEDZIALNOŚCIĄ	X		
SANET ANETA GWIAZDOWSKA	X		
SŁAWOMIR MICHNIEWICZ PHU ODRAMEDIA	X		
STANET SPÓŁKA Z OGRANICZONĄ ODPOWIEDZIALNOŚCIĄ	X		
"STARNET TELECOM" SPÓŁKA Z OGRANICZONĄ ODPOWIEDZIALNOŚCIĄ	X		
ŚWIATŁOWÓD INWESTYCJE SPÓŁKA Z OGRANICZONĄ ODPOWIEDZIALNOŚCIĄ		X	
"TK TELEKOM" SPÓŁKA Z OGRANICZONĄ ODPOWIEDZIALNOŚCIĄ			X
T-MOBILE POLSKA SPÓŁKA AKCYJNA	X		
TOWERLINK POLAND SPÓŁKA Z OGRANICZONĄ ODPOWIEDZIALNOŚCIĄ		X	

Podmiot	Detal	Hurt	Hurt-Detal
VECTRA SPÓŁKA AKCYJNA	X		

W tabeli nr 2.6.2 przedstawiono liczbowy i procentowy podział na punkty adresowe w zależności od rodzaju zasięgu na terenie gminy.

Tabela 2.6.2: Podział na rodzaje usług i zasięgów.		
	Liczba adresów	Udział %
Rzeczywisty	2 925	73,62%
Hurtowy (wyłącznie)	577	14,52%
Teoretyczny (wyłącznie)	0	0,00%
Brak zasięgu	471	11,86%
<b>SUMA</b>	<b>3 973</b>	<b>100%</b>

## Zasięgi sieci

W tabeli nr 2.6.3 przedstawiono liczbowo i procentowo liczbę zasięgów oraz liczbę punktów adresowych na terenie gminy w zależności od przepustowości.

Tabela 2.6.3: Liczba zasięgów i adresów w podziale na przepustowość.				
Przepustowość [Mb/s]	Liczba zasięgów	Udział %	Liczba punktów adresowych	Udział %
2	2 492	10,78%	124	3,54%
10	246	1,06%	4	0,11%
20	3	0,01%	1	0,03%
30	1 755	7,59%	252	7,20%
40	512	2,22%	96	2,74%
50	1 180	5,10%	249	7,11%
60	419	1,81%	102	2,91%
70	442	1,91%	102	2,91%
80	95	0,41%	45	1,28%
90	0	0,00%	0	0,00%
100	9	0,04%	2	0,06%
200	335	1,45%	31	0,89%
300	0	0,00%	0	0,00%
400	0	0,00%	0	0,00%
500	0	0,00%	0	0,00%
600	0	0,00%	0	0,00%
700	0	0,00%	0	0,00%
800	0	0,00%	0	0,00%
900	2 024	8,76%	2	0,06%

Przepustowość [Mb/s]	Liczba zasięgów	Udział %	Liczba punktów adresowych	Udział %
1000	12 159	52,60%	1 708	48,77%
2000	1 168	5,05%	509	14,53%
3000	0	0,00%	0	0,00%
4000	0	0,00%	0	0,00%
5000	0	0,00%	0	0,00%
6000	0	0,00%	0	0,00%
7000	0	0,00%	0	0,00%
8000	0	0,00%	0	0,00%
9000	0	0,00%	0	0,00%
10000	276	1,19%	275	7,85%
<b>SUMA</b>	<b>23 115</b>	<b>100%</b>	<b>3 502</b>	<b>100%</b>

W tabeli nr 2.6.4 przedstawiono liczbę zasięgów w gminie w zależności od rodzaju medium.

<b>Tabela 2.6.4: Liczba zasięgów z podziałem na medium.</b>		
Medium	Liczba zasięgów	Udział %
światłowodowe	15 635	67,64%
kablowe współosiowe miedziane	334	1,44%
kablowe parowe miedziane	6 473	28,00%
radiowe (FWA)	673	2,91%
<b>SUMA</b>	<b>23 115</b>	<b>100%</b>

## Plany inwestycyjne (komercyjne)

W gminie zostało zgłoszonych 885 planowanych inwestycji w punktach adresowych. Zgłoszone plany inwestycyjne przewidują objęcie w kolejnych 3 latach zasięgiem stacjonarnego dostępu do usług szerokopasmowych:

- 310 punktów adresowych znajdujących się już w zasięgu rzeczywistym;
- 196 punktów adresowych znajdujących się już w zasięgu wyłącznie hurtowym;
- 0 punktów adresowych znajdujących się już w zasięgu teoretycznym;
- 885 punktów adresowych znajdujących się w planie inwestycyjnym ze środków publicznych;
- 289 punktów adresowych znajdujących się w więcej niż jednym planie inwestycyjnym ze środków prywatnych;
- 90 punktów adresowych będących białymi plamami (bez zasięgu).

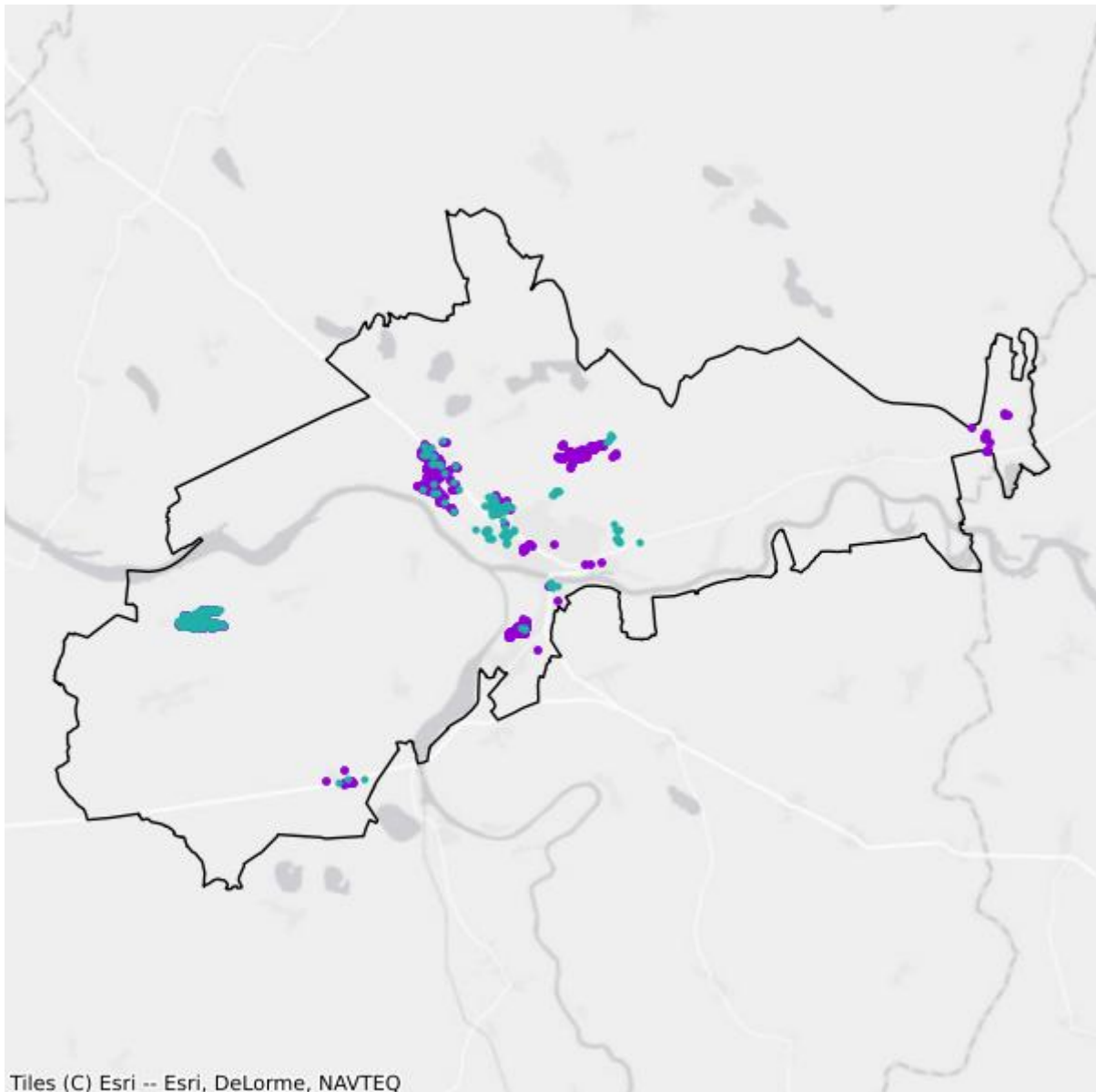
## Plany inwestycyjne realizowane ze środków publicznych

W gminie realizowane są plany inwestycyjne ze środków publicznych obejmujące 251 punktów adresowych. Realizowany jest 1 projekt z KPO i 0 projektów z FERC. Dane pochodzą z systemu SIMBA i odnoszą się do umów o dofinansowanie zawartych do dnia 31 marca 2026.

W tabeli nr 2.6.5 przedstawiono liczbę punktów adresowych na terenie gminy, objętych planami inwestycyjnymi do zrealizowania ze środków publicznych.

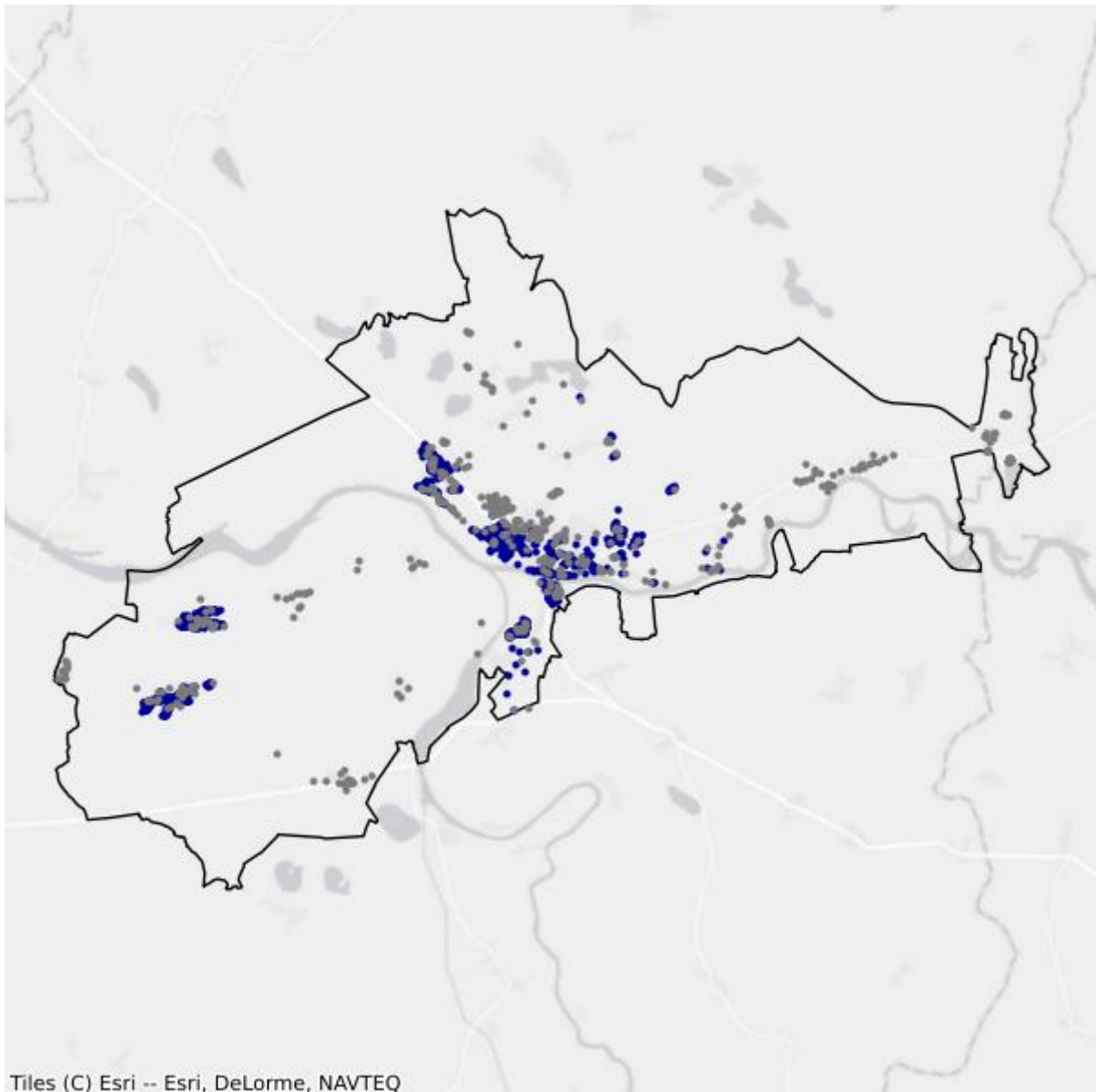
<b>Tabela 2.6.5: Liczba punktów adresowych ze zgłoszonymi planami inwestycyjnymi realizowanymi ze środków publicznych.</b>		
<b>Numer projektu</b>	<b>Beneficjent</b>	<b>Liczba PA</b>
KPOD.05.02-IW.06-0016/25	SaNET Aneta Gwiazdowska	251
<b>SUMA</b>		<b>251</b>

## Mapa planów inwestycyjnych



- Plany inwestycyjne realizowane ze środków prywatnych
- Plany inwestycyjne realizowane ze środków publicznych

## Mapa białych plam



- Białe plamy
- W zasięgu poniżej 100 Mb/s

## 2.7. Gmina Maszewo

TERC: 0802072

### Statystyki ogólne

W gminie są 942 punkty adresowe. Na koniec marca 2026 roku w zasięgu stacjonarnego dostępu do usług szerokopasmowych było 591 punktów adresowych. Na wskazanym obszarze były 352 białe plamy NGA, w tym 351 pozostało bez żadnego zasięgu. Od 1 stycznia 2023 do 31 marca 2026 roku obywatele zgłosili 6 zapotrzebowań na internet i 0 weryfikacji danych w systemie internet.gov.pl.

W tabeli nr 2.7.1 przedstawiono przedsiębiorców telekomunikacyjnych działających na terenie gminy i świadczących usługi stacjonarnego dostępu do usług szerokopasmowych.

Tabela 2.7.1: Podmiot w zależności od rodzaju usług.			
Podmiot	Detal	Hurt	Hurt-Detal
EXATEL SPÓŁKA AKCYJNA	X		
NAUKOWA I AKADEMICKA SIEĆ KOMPUTEROWA - PAŃSTWOWY INSTYTUT BADAWCZY	X		
"NETIA" SPÓŁKA AKCYJNA			X
ORANGE POLSKA SPÓŁKA AKCYJNA			X
"P4 SPÓŁKA Z OGRANICZONĄ ODPOWIEDZIALNOŚCIĄ"	X		
POLKOMTEL SPÓŁKA Z OGRANICZONĄ ODPOWIEDZIALNOŚCIĄ	X		
RFC INTERNET SPÓŁKA Z OGRANICZONĄ ODPOWIEDZIALNOŚCIĄ	X		
STANET SPÓŁKA Z OGRANICZONĄ ODPOWIEDZIALNOŚCIĄ	X		
T-MOBILE POLSKA SPÓŁKA AKCYJNA	X		
VECTRA SPÓŁKA AKCYJNA	X		

W tabeli nr 2.7.2 przedstawiono liczbowy i procentowy podział na punkty adresowe w zależności od rodzaju zasięgu na terenie gminy.

Tabela 2.7.2: Podział na rodzaje usług i zasięgów.		
	Liczba adresów	Udział %
Rzeczywisty	591	62,74%
Hurtowy (wyłącznie)	0	0,00%
Teoretyczny (wyłącznie)	0	0,00%

	<b>Liczba adresów</b>	<b>Udział %</b>
Brak zasięgu	351	37,26%
<b>SUMA</b>	<b>942</b>	<b>100%</b>

## Zasięgi sieci

W tabeli nr 2.7.3 przedstawiono liczbowo i procentowo liczbę zasięgów oraz liczbę punktów adresowych na terenie gminy w zależności od przepustowości.

<b>Tabela 2.7.3: Liczba zasięgów i adresów w podziale na przepustowość.</b>					
<b>Przepustowość [Mb/s]</b>	<b>Liczba zasięgów</b>	<b>Udział %</b>	<b>Liczba punktów adresowych</b>	<b>Udział %</b>	
2	0	0,00%	0	0,00%	
10	0	0,00%	0	0,00%	
20	0	0,00%	0	0,00%	
30	0	0,00%	0	0,00%	
40	0	0,00%	0	0,00%	
50	0	0,00%	0	0,00%	
60	1	0,02%	1	0,17%	
70	0	0,00%	0	0,00%	
80	0	0,00%	0	0,00%	
90	0	0,00%	0	0,00%	
100	4	0,10%	1	0,17%	
200	0	0,00%	0	0,00%	
300	0	0,00%	0	0,00%	
400	0	0,00%	0	0,00%	
500	0	0,00%	0	0,00%	
600	0	0,00%	0	0,00%	
700	0	0,00%	0	0,00%	
800	0	0,00%	0	0,00%	
900	589	14,49%	0	0,00%	
1000	3 471	85,37%	588	99,49%	
2000	1	0,02%	1	0,17%	
3000	0	0,00%	0	0,00%	
4000	0	0,00%	0	0,00%	
5000	0	0,00%	0	0,00%	
6000	0	0,00%	0	0,00%	
7000	0	0,00%	0	0,00%	
8000	0	0,00%	0	0,00%	
9000	0	0,00%	0	0,00%	

Przepustowość [Mb/s]	Liczba zasięgów	Udział %	Liczba punktów adresowych	Udział %
10000	0	0,00%	0	0,00%
<b>SUMA</b>	<b>4 066</b>	<b>100%</b>	<b>591</b>	<b>100%</b>

W tabeli nr 2.7.4 przedstawiono liczbę zasięgów w gminie w zależności od rodzaju medium.

<b>Tabela 2.7.4: Liczba zasięgów z podziałem na medium.</b>		
Medium	Liczba zasięgów	Udział %
światłowodowe	4 065	99,98%
kablowe współosiowe miedziane	0	0,00%
kablowe parowe miedziane	0	0,00%
radiowe (FWA)	1	0,02%
<b>SUMA</b>	<b>4 066</b>	<b>100%</b>

## Plany inwestycyjne (komercyjne)

W gminie zostały zgłoszone 83 planowane inwestycje w punktach adresowych. Zgłoszone plany inwestycyjne przewidują objęcie w kolejnych 3 latach zasięgiem stacjonarnego dostępu do usług szerokopasmowych:

- 1 punkt adresowy znajdujący się już w zasięgu rzeczywistym;
- 0 punktów adresowych znajdujących się już w zasięgu wyłącznie hurtowym;
- 0 punktów adresowych znajdujących się już w zasięgu teoretycznym;
- 0 punktów adresowych znajdujących się w planie inwestycyjnym ze środków publicznych;
- 0 punktów adresowych znajdujących się w więcej niż jednym planie inwestycyjnym ze środków prywatnych;
- 82 punkty adresowe będące białymi plamami (bez zasięgu).

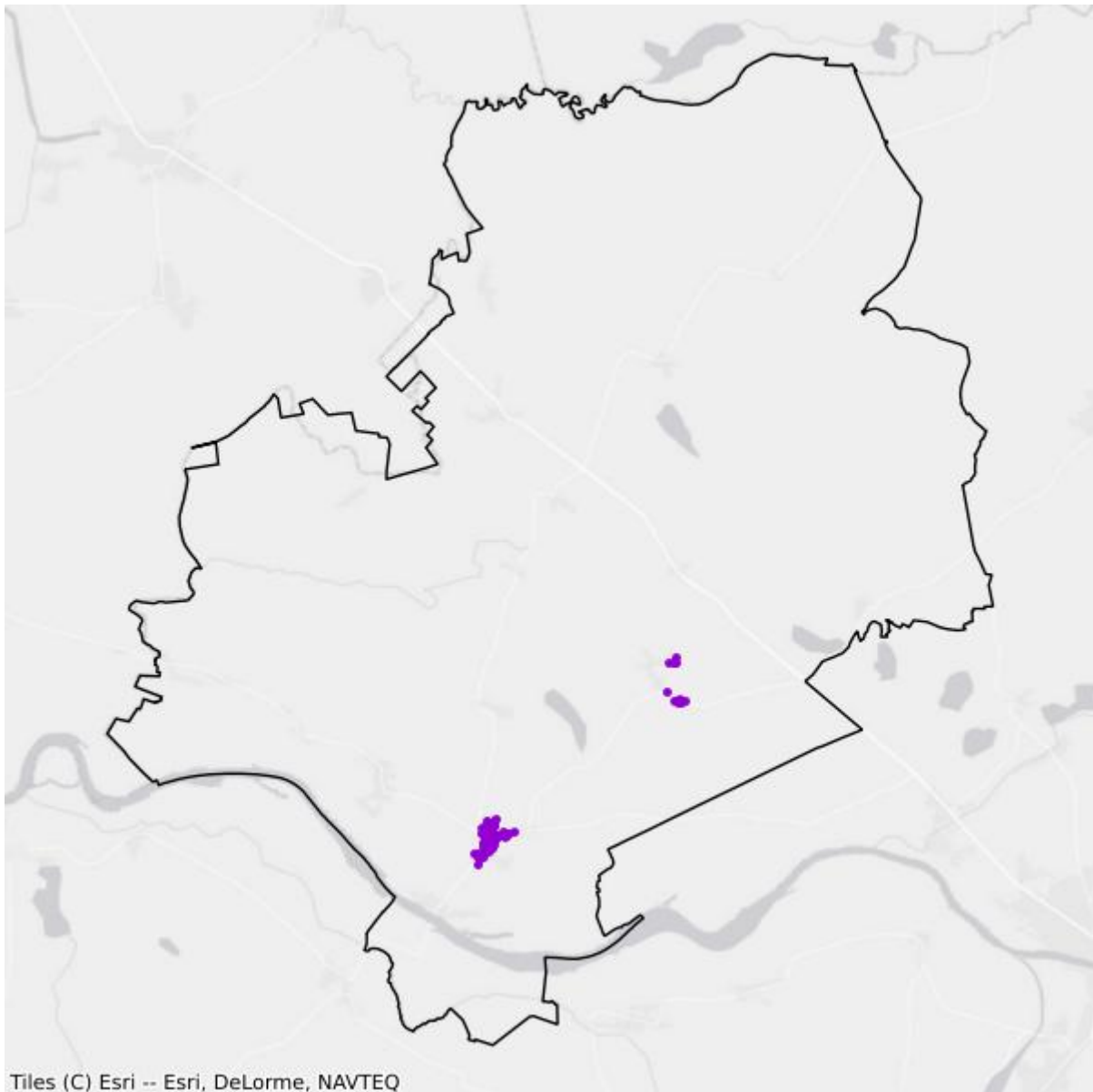
## Plany inwestycyjne realizowane ze środków publicznych

W gminie realizowane są plany inwestycyjne ze środków publicznych obejmujące 0 punktów adresowych. Realizowanych jest 0 projektów z KPO i 0 projektów z FERC. Dane pochodzą z systemu SIMBA i odnoszą się do umów o dofinansowanie zawartych do dnia 31 marca 2026.

W tabeli nr 2.7.5 przedstawiono liczbę punktów adresowych na terenie gminy, objętych planami inwestycyjnymi do zrealizowania ze środków publicznych.

<b>Tabela 2.7.5: Liczba punktów adresowych ze zgłoszonymi planami inwestycyjnymi realizowanymi ze środków publicznych.</b>		
Numer projektu	Beneficjent	Liczba PA
Brak danych		

## Mapa planów inwestycyjnych



- Plany inwestycyjne realizowane ze środków prywatnych
- Plany inwestycyjne realizowane ze środków publicznych

## Mapa białych plam



- Białe plamy
- W zasięgu poniżej 100 Mb/s

## 3. Powiat międzyrzecki

TERC: 0803

### Statystyki ogólne

W powiecie jest 13 010 punktów adresowych. Na koniec marca 2026 roku w zasięgu stacjonarnego dostępu do usług szerokopasmowych były 10 524 punkty adresowe. Na wskazanym obszarze było 4 880 białych plam NGA, w tym 2 486 pozostało bez żadnego zasięgu. Od 1 stycznia 2023 do 31 marca 2026 roku obywatele zgłosili 435 zapotrzebowań na internet i 8 weryfikacji danych w systemie internet.gov.pl.

Na terenie powiatu działa 30 przedsiębiorców telekomunikacyjnych świadczących usługi stacjonarnego dostępu do usług szerokopasmowych, w tym:

- 19 świadczących wyłącznie usługi detaliczne;
- 6 świadczących wyłącznie usługi hurtowe;
- 5 świadczących usługi hurtowo-detaliczne.

W tabeli nr 3.1 przedstawiono liczbę zasięgów i punktów adresowych w zasięgu na terenie powiatu.

<b>Tabela 3.1: Liczba zasięgów i punktów adresowych w zasięgu na terenie powiatu.</b>			
<b>Gmina</b>	<b>Liczba zasięgów zgłoszonych przez podmioty zobowiązane do raportowania</b>	<b>Liczba punktów adresowych objętych zasięgiem</b>	<b>Liczba punktów adresowych ogółem</b>
Bledzew TERC: 0803012	2 027	670	1 035
Międzyrzecz TERC: 0803023	35 472	4 347	4 797
Przytoczna TERC: 0803032	6 561	1 105	1 356
Pszczew TERC: 0803042	4 508	966	1 448
Skwierzyna TERC: 0803053	11 001	2 343	2 530
Trzciel TERC: 0803063	6 924	1 093	1 844
<b>SUMA</b>	<b>66 493</b>	<b>10 524</b>	<b>13 010</b>

W tabeli nr 3.2 przedstawiono liczbowy i procentowy podział na punkty adresowe w zależności od rodzaju zasięgu na terenie powiatu.

**Tabela 3.2: Podział na rodzaje usług i zasięgów.**

	<b>Liczba adresów</b>	<b>Udział %</b>
Rzeczywisty	8 940	68,72%
Hurtowy (wyłącznie)	524	4,03%
Teoretyczny (wyłącznie)	1 060	8,15%
Brak zasięgu	2 486	19,11%
<b>SUMA</b>	<b>13 010</b>	<b>100%</b>

## Zasięgi sieci

W tabeli nr 3.3 przedstawiono liczbowo i procentowo liczbę zasięgów oraz liczbę punktów adresowych na terenie powiatu w zależności od przepustowości.

**Tabela 3.3: Liczba zasięgów i adresów w podziale na przepustowość.**

<b>Przepustowość [Mb/s]</b>	<b>Liczba zasięgów</b>	<b>Udział %</b>	<b>Liczba punktów adresowych</b>	<b>Udział %</b>
2	2 528	3,80%	12	0,11%
10	231	0,35%	2	0,02%
20	26	0,04%	0	0,00%
30	9 030	13,58%	1 284	12,20%
40	1 337	2,01%	72	0,68%
50	3 543	5,33%	831	7,90%
60	676	1,02%	91	0,86%
70	405	0,61%	85	0,81%
80	109	0,16%	16	0,15%
90	1	0,00%	1	0,01%
100	159	0,24%	76	0,72%
200	1	0,00%	0	0,00%
300	14	0,02%	1	0,01%
400	0	0,00%	0	0,00%
500	1	0,00%	1	0,01%
600	1 833	2,76%	158	1,50%
700	0	0,00%	0	0,00%
800	0	0,00%	0	0,00%
900	6 385	9,60%	76	0,72%
1000	31 003	46,63%	2 561	24,33%
2000	7 498	11,28%	4 258	40,46%
3000	0	0,00%	0	0,00%
4000	0	0,00%	0	0,00%
5000	1 363	2,05%	649	6,17%
6000	0	0,00%	0	0,00%

Przepustowość [Mb/s]	Liczba zasięgów	Udział %	Liczba punktów adresowych	Udział %
7000	0	0,00%	0	0,00%
8000	0	0,00%	0	0,00%
9000	0	0,00%	0	0,00%
10000	350	0,53%	350	3,33%
<b>SUMA</b>	<b>66 493</b>	<b>100%</b>	<b>10 524</b>	<b>100%</b>

W tabeli nr 3.4 przedstawiono liczbę zasięgów w powiecie w zależności od rodzaju medium.

<b>Tabela 3.4: Liczba zasięgów z podziałem na medium.</b>		
Medium	Liczba zasięgów	Udział %
światłowodowe	46 430	69,83%
kablowe współosiowe miedziane	2 047	3,08%
kablowe parowe miedziane	9 939	14,95%
radiowe (FWA)	8 077	12,15%
<b>SUMA</b>	<b>66 493</b>	<b>100%</b>

## Plany inwestycyjne (komercyjne)

W powiecie zgłoszone zostały plany inwestycyjne obejmujące 1 020 punktów adresowych, w tym 1 020 unikalnych punktów adresowych.

W tabeli nr 3.5 przedstawiono liczbę punktów adresowych na terenie powiatu, objętych planami inwestycyjnymi do zrealizowania ze środków własnych inwestorów.

<b>Tabela 3.5: Liczba punktów adresowych ze zgłoszonymi planami inwestycyjnymi finansowanymi ze środków własnych inwestora.</b>	
Powiat	Liczba punktów adresowych objętych planami inwestycyjnymi
Bledzew TERC: 0803012	452
Międzyrzecz TERC: 0803023	147
Przytoczna TERC: 0803032	57
Pszczew TERC: 0803042	198
Skwierzyna TERC: 0803053	119
Trzciel TERC: 0803063	47
<b>SUMA</b>	<b>1 020</b>

## Plany inwestycyjne realizowane ze środków publicznych

W powiecie realizowane są plany inwestycyjne ze środków publicznych obejmujące 679 punktów adresowych. Realizowany jest 1 projekt z KPO i 0 projektów z FERC. Dane pochodzą z systemu SIMBA i odnoszą się do umów o dofinansowanie zawartych do dnia 31 marca 2026.

W tabeli nr 3.6 przedstawiono liczbę punktów adresowych na terenie powiatu, objętych planami inwestycyjnymi do zrealizowania ze środków publicznych.

<b>Tabela 3.6: Liczba punktów adresowych ze zgłoszonymi planami inwestycyjnymi realizowanymi ze środków publicznych.</b>	
<b>Gmina</b>	<b>Liczba punktów adresowych objętych planami inwestycyjnymi</b>
Bledzew TERC: 0803012	0
Międzyrzecz TERC: 0803023	0
Przytoczna TERC: 0803032	0
Pszczew TERC: 0803042	370
Skwierzyna TERC: 0803053	0
Trzciel TERC: 0803063	309
<b>SUMA</b>	<b>679</b>

## 3.1. Gmina Bledzew

TERC: 0803012

### Statystyki ogólne

W gminie jest 1 035 punktów adresowych. Na koniec marca 2026 roku w zasięgu stacjonarnego dostępu do usług szerokopasmowych było 670 punktów adresowych. Na wskazanym obszarze było 465 białych plam NGA, w tym 365 pozostało bez żadnego zasięgu. Od 1 stycznia 2023 do 31 marca 2026 roku obywatele zgłosili 35 zapotrzebowań na internet i 1 weryfikację danych w systemie internet.gov.pl.

W tabeli nr 3.1.1 przedstawiono przedsiębiorców telekomunikacyjnych działających na terenie gminy i świadczących usługi stacjonarnego dostępu do usług szerokopasmowych.

Tabela 3.1.1: Podmiot w zależności od rodzaju usług.			
Podmiot	Detal	Hurt	Hurt-Detal
COMASOFT RAFAŁ PIETRASZKO SPÓŁKA JAWNA	X		
ELENGER POLSKA SPÓŁKA Z OGRANICZONĄ ODPOWIEDZIALNOŚCIĄ		X	
EXATEL SPÓŁKA AKCYJNA	X		
INEA SPÓŁKA Z OGRANICZONĄ ODPOWIEDZIALNOŚCIĄ	X		
MARCIN STĄPÓR STA KOM	X		
NAUKOWA I AKADEMICKA SIEĆ KOMPUTEROWA - PAŃSTWOWY INSTYTUT BADAWCZY	X		
"NETIA" SPÓŁKA AKCYJNA			X
ORANGE POLSKA SPÓŁKA AKCYJNA	X	X	X
"P4 SPÓŁKA Z OGRANICZONĄ ODPOWIEDZIALNOŚCIĄ"	X		
POLKOMTEL SPÓŁKA Z OGRANICZONĄ ODPOWIEDZIALNOŚCIĄ	X		
RFC INTERNET SPÓŁKA Z OGRANICZONĄ ODPOWIEDZIALNOŚCIĄ	X		
ŚWIATŁOWÓD INWESTYCJE SPÓŁKA Z OGRANICZONĄ ODPOWIEDZIALNOŚCIĄ		X	
T-MOBILE POLSKA SPÓŁKA AKCYJNA	X		
VECTRA SPÓŁKA AKCYJNA	X		
WOJCIECH LIS - KOMPUTEROWE STUDIO GRAFIKI	X		

W tabeli nr 3.1.2 przedstawiono liczbowy i procentowy podział na punkty adresowe w zależności od rodzaju zasięgu na terenie gminy.

**Tabela 3.1.2: Podział na rodzaje usług i zasięgów.**

	<b>Liczba adresów</b>	<b>Udział %</b>
Rzeczywisty	406	39,23%
Hurtowy (wyłącznie)	128	12,37%
Teoretyczny (wyłącznie)	136	13,14%
Brak zasięgu	365	35,27%
<b>SUMA</b>	<b>1 035</b>	<b>100%</b>

## Zasięgi sieci

W tabeli nr 3.1.3 przedstawiono liczbowo i procentowo liczbę zasięgów oraz liczbę punktów adresowych na terenie gminy w zależności od przepustowości.

**Tabela 3.1.3: Liczba zasięgów i adresów w podziale na przepustowość.**

<b>Przepustowość [Mb/s]</b>	<b>Liczba zasięgów</b>	<b>Udział %</b>	<b>Liczba punktów adresowych</b>	<b>Udział %</b>
2	0	0,00%	0	0,00%
10	0	0,00%	0	0,00%
20	0	0,00%	0	0,00%
30	159	7,84%	32	4,78%
40	159	7,84%	3	0,45%
50	390	19,24%	63	9,40%
60	142	7,01%	2	0,30%
70	45	2,22%	0	0,00%
80	8	0,39%	0	0,00%
90	0	0,00%	0	0,00%
100	2	0,10%	1	0,15%
200	1	0,05%	0	0,00%
300	0	0,00%	0	0,00%
400	0	0,00%	0	0,00%
500	0	0,00%	0	0,00%
600	0	0,00%	0	0,00%
700	0	0,00%	0	0,00%
800	0	0,00%	0	0,00%
900	81	4,00%	0	0,00%
1000	488	24,07%	90	13,43%
2000	437	21,56%	364	54,33%
3000	0	0,00%	0	0,00%
4000	0	0,00%	0	0,00%
5000	0	0,00%	0	0,00%
6000	0	0,00%	0	0,00%

Przepustowość [Mb/s]	Liczba zasięgów	Udział %	Liczba punktów adresowych	Udział %
7000	0	0,00%	0	0,00%
8000	0	0,00%	0	0,00%
9000	0	0,00%	0	0,00%
10000	115	5,67%	115	17,16%
<b>SUMA</b>	<b>2 027</b>	<b>100%</b>	<b>670</b>	<b>100%</b>

W tabeli nr 3.1.4 przedstawiono liczbę zasięgów w gminie w zależności od rodzaju medium.

<b>Tabela 3.1.4: Liczba zasięgów z podziałem na medium.</b>		
Medium	Liczba zasięgów	Udział %
światłowodowe	1 095	54,02%
kablowe współosiowe miedziane	21	1,04%
kablowe parowe miedziane	630	31,08%
radiowe (FWA)	281	13,86%
<b>SUMA</b>	<b>2 027</b>	<b>100%</b>

## Plany inwestycyjne (komercyjne)

W gminie zostały zgłoszone 452 planowane inwestycje w punktach adresowych. Zgłoszone plany inwestycyjne przewidują objęcie w kolejnych 3 latach zasięgiem stacjonarnego dostępu do usług szerokopasmowych:

- 261 punktów adresowych znajdujących się już w zasięgu rzeczywistym;
- 46 punktów adresowych znajdujących się już w zasięgu wyłącznie hurtowym;
- 0 punktów adresowych znajdujących się już w zasięgu teoretycznym;
- 0 punktów adresowych znajdujących się w planie inwestycyjnym ze środków publicznych;
- 0 punktów adresowych znajdujących się w więcej niż jednym planie inwestycyjnym ze środków prywatnych;
- 145 punktów adresowych będących białymi plamami (bez zasięgu).

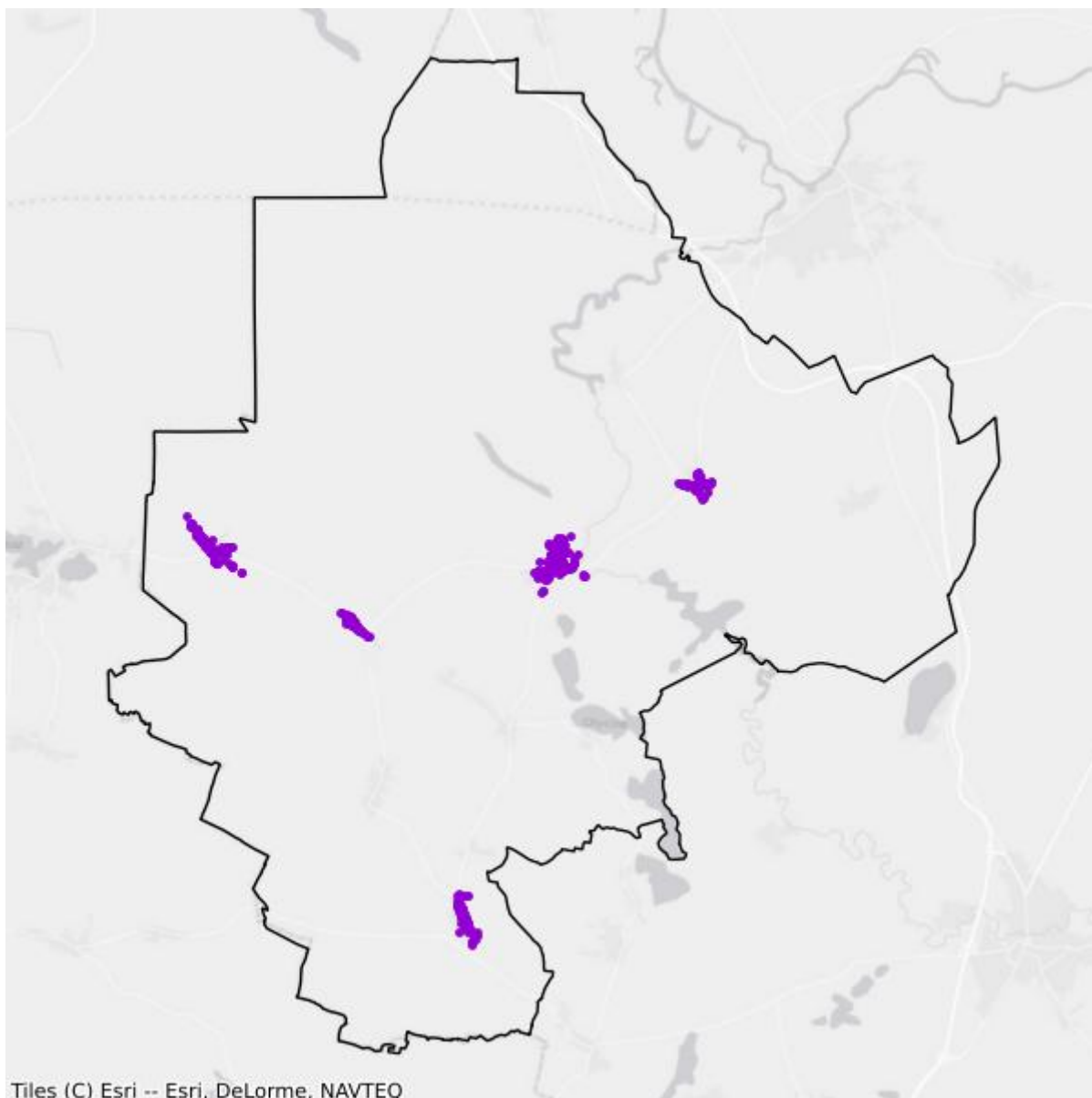
## Plany inwestycyjne realizowane ze środków publicznych

W gminie realizowane są plany inwestycyjne ze środków publicznych obejmujące 0 punktów adresowych. Realizowanych jest 0 projektów z KPO i 0 projektów z FERC. Dane pochodzą z systemu SIMBA i odnoszą się do umów o dofinansowanie zawartych do dnia 31 marca 2026.

W tabeli nr 3.1.5 przedstawiono liczbę punktów adresowych na terenie gminy, objętych planami inwestycyjnymi do zrealizowania ze środków publicznych.

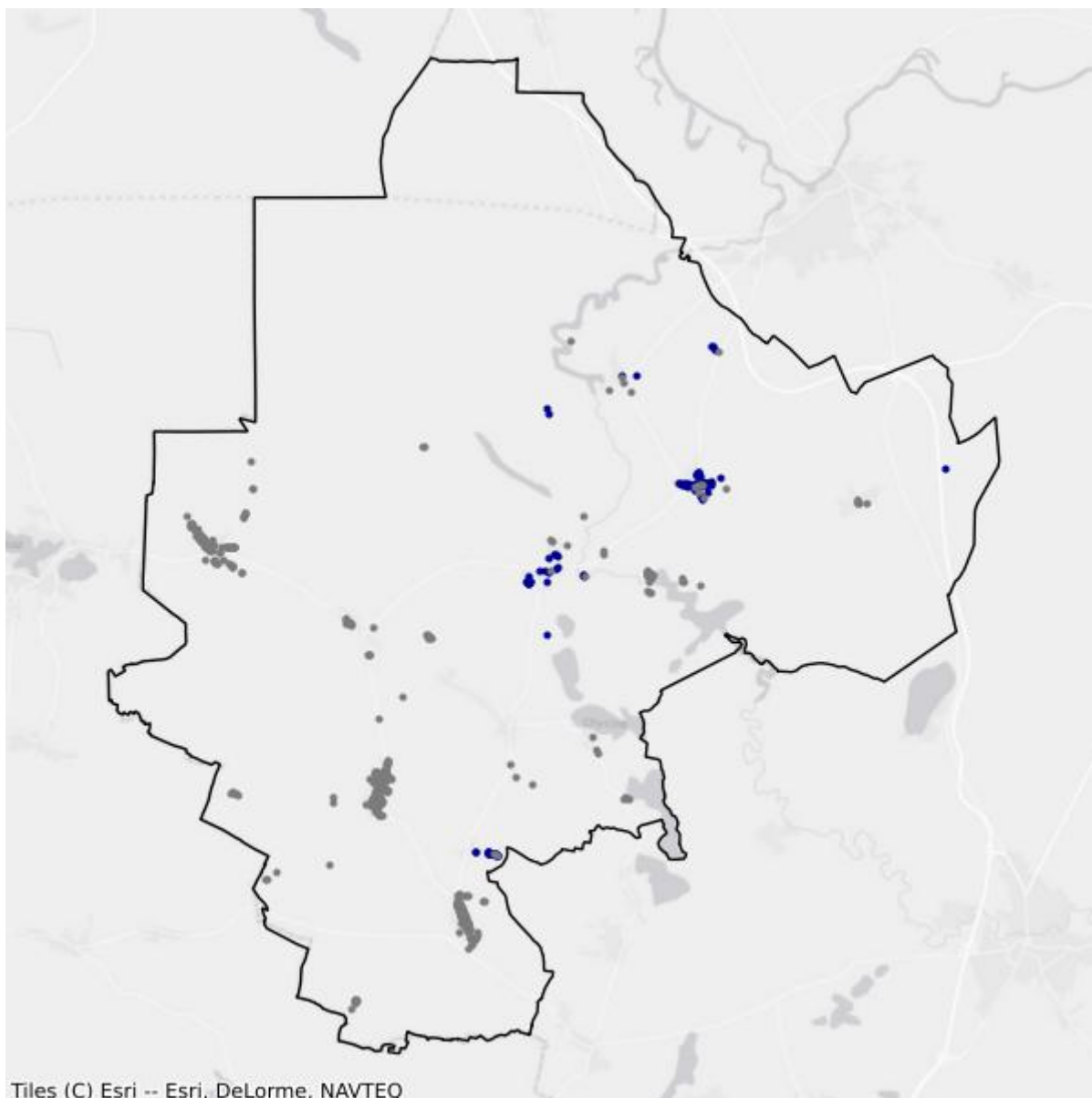
<b>Tabela 3.1.5: Liczba punktów adresowych ze zgłoszonymi planami inwestycyjnymi realizowanymi ze środków publicznych.</b>		
Numer projektu	Beneficjent	Liczba PA
Brak danych		

## Mapa planów inwestycyjnych



- Plany inwestycyjne realizowane ze środków prywatnych
- Plany inwestycyjne realizowane ze środków publicznych

## Mapa białych plam



- Białe plamy
- W zasięgu poniżej 100 Mb/s

## 3.2. Gmina Międzyrzecz

TERC: 0803023

### Statystyki ogólne

W gminie jest 4 797 punktów adresowych. Na koniec marca 2026 roku w zasięgu stacjonarnego dostępu do usług szerokopasmowych było 4 347 punktów adresowych. Na wskazanym obszarze było 1 505 białych plam NGA, w tym 450 pozostało bez żadnego zasięgu. Od 1 stycznia 2023 do 31 marca 2026 roku obywatele zgłosili 195 zapotrzebowań na internet i 3 weryfikacje danych w systemie internet.gov.pl.

W tabeli nr 3.2.1 przedstawiono przedsiębiorców telekomunikacyjnych działających na terenie gminy i świadczących usługi stacjonarnego dostępu do usług szerokopasmowych.

Tabela 3.2.1: Podmiot w zależności od rodzaju usług.			
Podmiot	Detal	Hurt	Hurt-Detal
COMASOFT RAFAŁ PIETRASZKO SPÓŁKA JAWNA	X		
ELENGER POLSKA SPÓŁKA Z OGRANICZONĄ ODPOWIEDZIALNOŚCIĄ		X	
EXATEL SPÓŁKA AKCYJNA	X		
FIBERHOST SPÓŁKA AKCYJNA		X	
GTS POLAND SPÓŁKA Z OGRANICZONĄ ODPOWIEDZIALNOŚCIĄ		X	
INEA SPÓŁKA Z OGRANICZONĄ ODPOWIEDZIALNOŚCIĄ	X		
ITH SPÓŁKA Z OGRANICZONĄ ODPOWIEDZIALNOŚCIĄ	X		
LANDTECH SPÓŁKA Z OGRANICZONĄ ODPOWIEDZIALNOŚCIĄ	X		
MULTIMEDIA POLSKA BIZNES SPÓŁKA AKCYJNA	X		
MULTIMEDIA POLSKA SPÓŁKA Z OGRANICZONĄ ODPOWIEDZIALNOŚCIĄ	X		X
NAUKOWA I AKADEMICKA SIEĆ KOMPUTEROWA - PAŃSTWOWY INSTYTUT BADAWCZY	X		
"NETIA" SPÓŁKA AKCYJNA			X
ORANGE POLSKA SPÓŁKA AKCYJNA	X	X	X
"P4 SPÓŁKA Z OGRANICZONĄ ODPOWIEDZIALNOŚCIĄ"	X		
POLKOMTEL SPÓŁKA Z OGRANICZONĄ ODPOWIEDZIALNOŚCIĄ	X		
POLSKI ŚWIATŁOWÓD OTWARTY SPÓŁKA Z OGRANICZONĄ ODPOWIEDZIALNOŚCIĄ		X	
"PROVECTOR" SPÓŁKA Z OGRANICZONĄ ODPOWIEDZIALNOŚCIĄ			X
RFC INTERNET SPÓŁKA Z OGRANICZONĄ ODPOWIEDZIALNOŚCIĄ	X		

Podmiot	Detal	Hurt	Hurt-Detal
ŚWIATŁOWÓD INWESTYCJE SPÓŁKA Z OGRANICZONĄ ODPOWIEDZIALNOŚCIĄ		X	
T-MOBILE POLSKA SPÓŁKA AKCYJNA	X		
TOWERLINK POLAND SPÓŁKA Z OGRANICZONĄ ODPOWIEDZIALNOŚCIĄ		X	
VECTRA SPÓŁKA AKCYJNA	X		
ZAKŁAD USŁUG KOMPUTEROWYCH EXE SPÓŁKA Z OGRANICZONĄ ODPOWIEDZIALNOŚCIĄ	X	X	

W tabeli nr 3.2.2 przedstawiono liczbowy i procentowy podział na punkty adresowe w zależności od rodzaju zasięgu na terenie gminy.

Tabela 3.2.2: Podział na rodzaje usług i zasięgów.		
	Liczba adresów	Udział %
Rzeczywisty	3 610	75,26%
Hurtowy (wyłącznie)	163	3,40%
Teoretyczny (wyłącznie)	574	11,97%
Brak zasięgu	450	9,38%
<b>SUMA</b>	<b>4 797</b>	<b>100%</b>

## Zasięgi sieci

W tabeli nr 3.2.3 przedstawiono liczbowo i procentowo liczbę zasięgów oraz liczbę punktów adresowych na terenie gminy w zależności od przepustowości.

Tabela 3.2.3: Liczba zasięgów i adresów w podziale na przepustowość.				
Przepustowość [Mb/s]	Liczba zasięgów	Udział %	Liczba punktów adresowych	Udział %
2	2 528	7,13%	12	0,28%
10	231	0,65%	2	0,05%
20	25	0,07%	0	0,00%
30	5 496	15,49%	811	18,66%
40	413	1,16%	31	0,71%
50	788	2,22%	160	3,68%
60	192	0,54%	28	0,64%
70	62	0,17%	7	0,16%
80	31	0,09%	4	0,09%
90	0	0,00%	0	0,00%
100	101	0,28%	55	1,27%
200	0	0,00%	0	0,00%
300	4	0,01%	0	0,00%

Przepustowość [Mb/s]	Liczba zasięgów	Udział %	Liczba punktów adresowych	Udział %
400	0	0,00%	0	0,00%
500	1	0,00%	1	0,02%
600	770	2,17%	146	3,36%
700	0	0,00%	0	0,00%
800	0	0,00%	0	0,00%
900	3 770	10,63%	74	1,70%
1000	16 161	45,56%	1 030	23,69%
2000	3 302	9,31%	1 103	25,37%
3000	0	0,00%	0	0,00%
4000	0	0,00%	0	0,00%
5000	1 363	3,84%	649	14,93%
6000	0	0,00%	0	0,00%
7000	0	0,00%	0	0,00%
8000	0	0,00%	0	0,00%
9000	0	0,00%	0	0,00%
10000	234	0,66%	234	5,38%
<b>SUMA</b>	<b>35 472</b>	<b>100%</b>	<b>4 347</b>	<b>100%</b>

W tabeli nr 3.2.4 przedstawiono liczbę zasięgów w gminie w zależności od rodzaju medium.

<b>Tabela 3.2.4: Liczba zasięgów z podziałem na medium.</b>		
Medium	Liczba zasięgów	Udział %
światłowodowe	24 916	70,24%
kablowe współosiowe miedziane	769	2,17%
kablowe parowe miedziane	5 029	14,18%
radiowe (FWA)	4 758	13,41%
<b>SUMA</b>	<b>35 472</b>	<b>100%</b>

## Plany inwestycyjne (komercyjne)

W gminie zostało zgłoszonych 147 planowanych inwestycji w punktach adresowych. Zgłoszone plany inwestycyjne przewidują objęcie w kolejnych 3 latach zasięgiem stacjonarnego dostępu do usług szerokopasmowych:

- 43 punkty adresowe znajdujące się już w zasięgu rzeczywistym;
- 2 punkty adresowe znajdujące się już w zasięgu wyłącznie hurtowym;
- 57 punktów adresowych znajdujących się już w zasięgu teoretycznym;
- 0 punktów adresowych znajdujących się w planie inwestycyjnym ze środków publicznych;
- 0 punktów adresowych znajdujących się w więcej niż jednym planie inwestycyjnym ze środków prywatnych;
- 45 punktów adresowych będących białymi plamami (bez zasięgu).

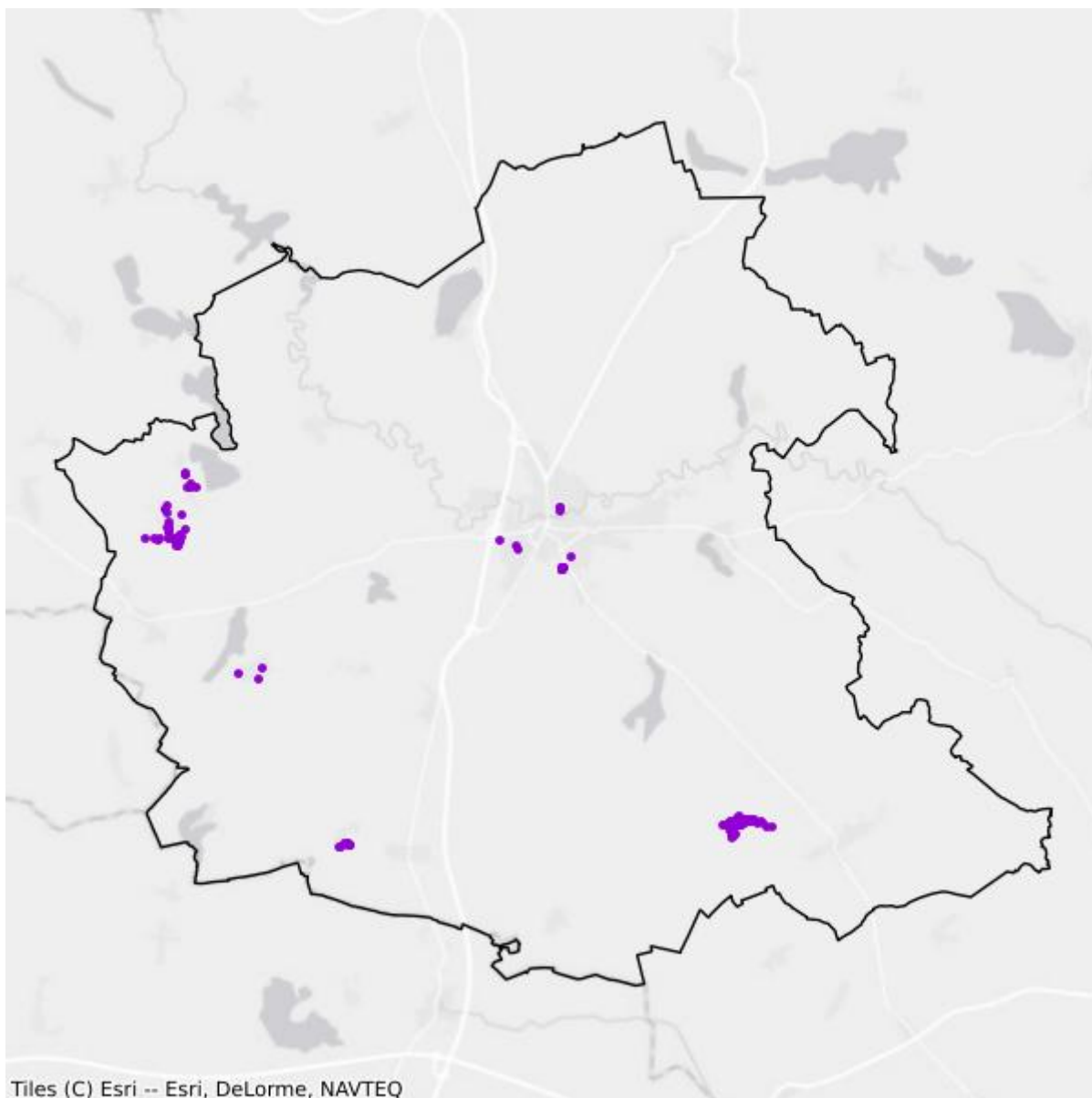
## Plany inwestycyjne realizowane ze środków publicznych

W gminie realizowane są plany inwestycyjne ze środków publicznych obejmujące 0 punktów adresowych. Realizowanych jest 0 projektów z KPO i 0 projektów z FERC. Dane pochodzą z systemu SIMBA i odnoszą się do umów o dofinansowanie zawartych do dnia 31 marca 2026.

W tabeli nr 3.2.5 przedstawiono liczbę punktów adresowych na terenie gminy, objętych planami inwestycyjnymi do zrealizowania ze środków publicznych.

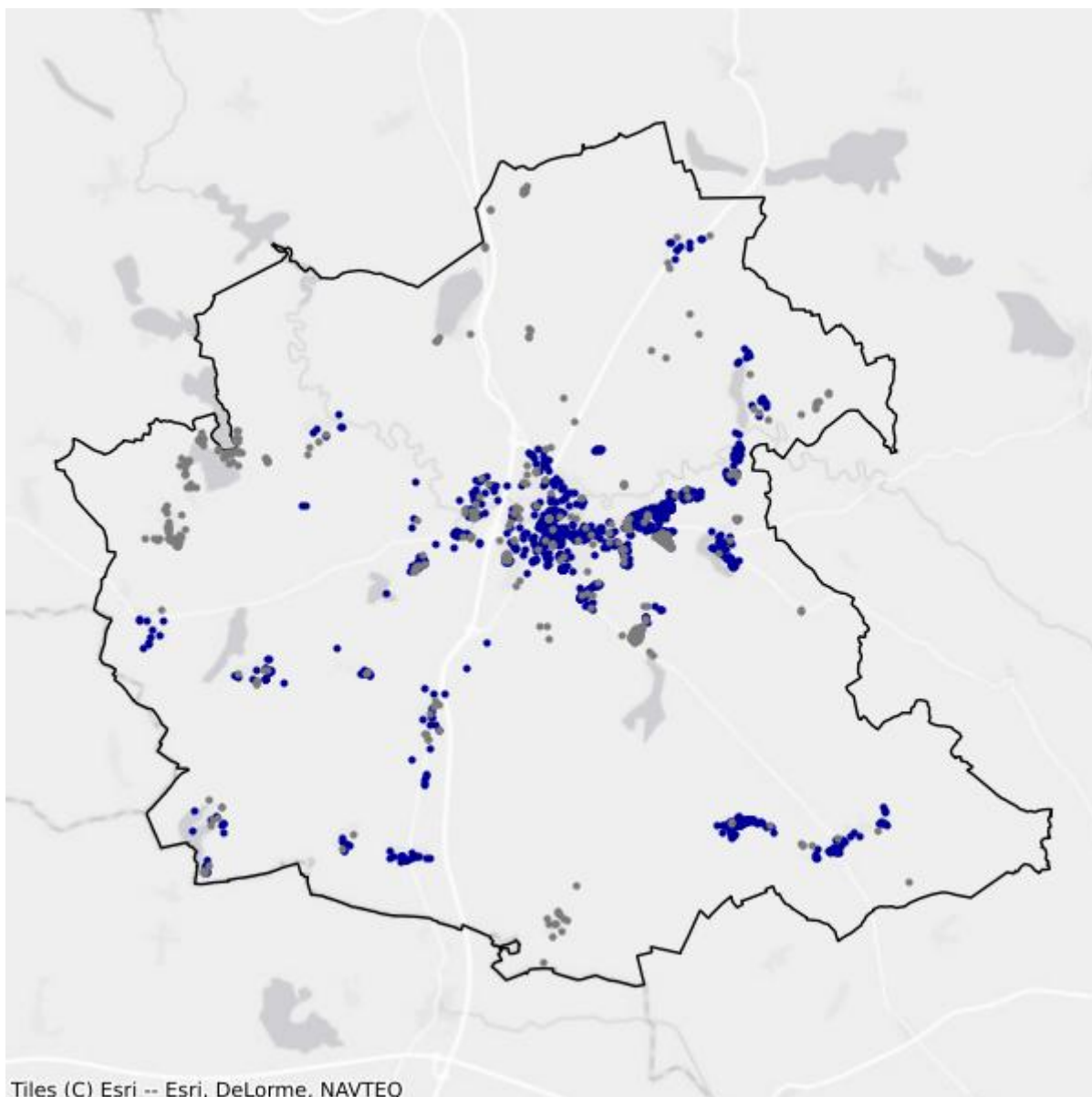
<b>Tabela 3.2.5: Liczba punktów adresowych ze zgłoszonymi planami inwestycyjnymi realizowanymi ze środków publicznych.</b>		
<b>Numer projektu</b>	<b>Beneficjent</b>	<b>Liczba PA</b>
Brak danych		

## Mapa planów inwestycyjnych



- Plany inwestycyjne realizowane ze środków prywatnych
- Plany inwestycyjne realizowane ze środków publicznych

## Mapa białych plam



- Białe plamy
- W zasięgu poniżej 100 Mb/s

## 3.3. Gmina Przytoczna

TERC: 0803032

### Statystyki ogólne

W gminie jest 1 356 punktów adresowych. Na koniec marca 2026 roku w zasięgu stacjonarnego dostępu do usług szerokopasmowych było 1 105 punktów adresowych. Na wskazanym obszarze było 499 białych plam NGA, w tym 251 pozostało bez żadnego zasięgu. Od 1 stycznia 2023 do 31 marca 2026 roku obywatele zgłosili 30 zapotrzebowań na internet i 2 weryfikacje danych w systemie internet.gov.pl.

W tabeli nr 3.3.1 przedstawiono przedsiębiorców telekomunikacyjnych działających na terenie gminy i świadczących usługi stacjonarnego dostępu do usług szerokopasmowych.

Tabela 3.3.1: Podmiot w zależności od rodzaju usług.			
Podmiot	Detal	Hurt	Hurt-Detal
COMASOFT RAFAŁ PIETRASZKO SPÓŁKA JAWNA	X		
EXATEL SPÓŁKA AKCYJNA	X		
INEA SPÓŁKA Z OGRANICZONĄ ODPOWIEDZIALNOŚCIĄ	X		
NAUKOWA I AKADEMICKA SIEĆ KOMPUTEROWA - PAŃSTWOWY INSTYTUT BADAWCZY	X		
"NETIA" SPÓŁKA AKCYJNA			X
ORANGE POLSKA SPÓŁKA AKCYJNA	X	X	X
"P4 SPÓŁKA Z OGRANICZONĄ ODPOWIEDZIALNOŚCIĄ"	X		
POLKOMTEL SPÓŁKA Z OGRANICZONĄ ODPOWIEDZIALNOŚCIĄ	X		
RFC INTERNET SPÓŁKA Z OGRANICZONĄ ODPOWIEDZIALNOŚCIĄ	X		
ŚWIATŁOWÓD INWESTYCJE SPÓŁKA Z OGRANICZONĄ ODPOWIEDZIALNOŚCIĄ		X	
T-MOBILE POLSKA SPÓŁKA AKCYJNA	X		
TOWERLINK POLAND SPÓŁKA Z OGRANICZONĄ ODPOWIEDZIALNOŚCIĄ		X	
VECTRA SPÓŁKA AKCYJNA	X		
WOJCIECH LIS - KOMPUTEROWE STUDIO GRAFIKI	X		

W tabeli nr 3.3.2 przedstawiono liczbowy i procentowy podział na punkty adresowe w zależności od rodzaju zasięgu na terenie gminy.

**Tabela 3.3.2: Podział na rodzaje usług i zasięgów.**

	<b>Liczba adresów</b>	<b>Udział %</b>
Rzeczywisty	1 050	77,43%
Hurtowy (wyłącznie)	8	0,59%
Teoretyczny (wyłącznie)	47	3,47%
Brak zasięgu	251	18,51%
<b>SUMA</b>	<b>1 356</b>	<b>100%</b>

## Zasięgi sieci

W tabeli nr 3.3.3 przedstawiono liczbowo i procentowo liczbę zasięgów oraz liczbę punktów adresowych na terenie gminy w zależności od przepustowości.

**Tabela 3.3.3: Liczba zasięgów i adresów w podziale na przepustowość.**

<b>Przepustowość [Mb/s]</b>	<b>Liczba zasięgów</b>	<b>Udział %</b>	<b>Liczba punktów adresowych</b>	<b>Udział %</b>
2	0	0,00%	0	0,00%
10	0	0,00%	0	0,00%
20	0	0,00%	0	0,00%
30	770	11,74%	43	3,89%
40	174	2,65%	1	0,09%
50	562	8,57%	204	18,46%
60	0	0,00%	0	0,00%
70	9	0,14%	0	0,00%
80	8	0,12%	0	0,00%
90	0	0,00%	0	0,00%
100	15	0,23%	9	0,81%
200	0	0,00%	0	0,00%
300	0	0,00%	0	0,00%
400	0	0,00%	0	0,00%
500	0	0,00%	0	0,00%
600	0	0,00%	0	0,00%
700	0	0,00%	0	0,00%
800	0	0,00%	0	0,00%
900	565	8,61%	2	0,18%
1000	3 406	51,91%	202	18,28%
2000	1 052	16,03%	644	58,28%
3000	0	0,00%	0	0,00%
4000	0	0,00%	0	0,00%
5000	0	0,00%	0	0,00%
6000	0	0,00%	0	0,00%

Przepustowość [Mb/s]	Liczba zasięgów	Udział %	Liczba punktów adresowych	Udział %
7000	0	0,00%	0	0,00%
8000	0	0,00%	0	0,00%
9000	0	0,00%	0	0,00%
10000	0	0,00%	0	0,00%
<b>SUMA</b>	<b>6 561</b>	<b>100%</b>	<b>1 105</b>	<b>100%</b>

W tabeli nr 3.3.4 przedstawiono liczbę zasięgów w gminie w zależności od rodzaju medium.

<b>Tabela 3.3.4: Liczba zasięgów z podziałem na medium.</b>		
Medium	Liczba zasięgów	Udział %
światłowodowe	4 995	76,13%
kablowe współosiowe miedziane	13	0,20%
kablowe parowe miedziane	708	10,79%
radiowe (FWA)	845	12,88%
<b>SUMA</b>	<b>6 561</b>	<b>100%</b>

## Plany inwestycyjne (komercyjne)

W gminie zostało zgłoszonych 57 planowanych inwestycji w punktach adresowych. Zgłoszone plany inwestycyjne przewidują objęcie w kolejnych 3 latach zasięgiem stacjonarnego dostępu do usług szerokopasmowych:

- 53 punkty adresowe znajdujące się już w zasięgu rzeczywistym;
- 0 punktów adresowych znajdujących się już w zasięgu wyłącznie hurtowym;
- 0 punktów adresowych znajdujących się już w zasięgu teoretycznym;
- 0 punktów adresowych znajdujących się w planie inwestycyjnym ze środków publicznych;
- 0 punktów adresowych znajdujących się w więcej niż jednym planie inwestycyjnym ze środków prywatnych;
- 4 punkty adresowe będące białymi plamami (bez zasięgu).

## Plany inwestycyjne realizowane ze środków publicznych

W gminie realizowane są plany inwestycyjne ze środków publicznych obejmujące 0 punktów adresowych. Realizowanych jest 0 projektów z KPO i 0 projektów z FER. Dane pochodzą z systemu SIMBA i odnoszą się do umów o dofinansowanie zawartych do dnia 31 marca 2026.

W tabeli nr 3.3.5 przedstawiono liczbę punktów adresowych na terenie gminy, objętych planami inwestycyjnymi do zrealizowania ze środków publicznych.

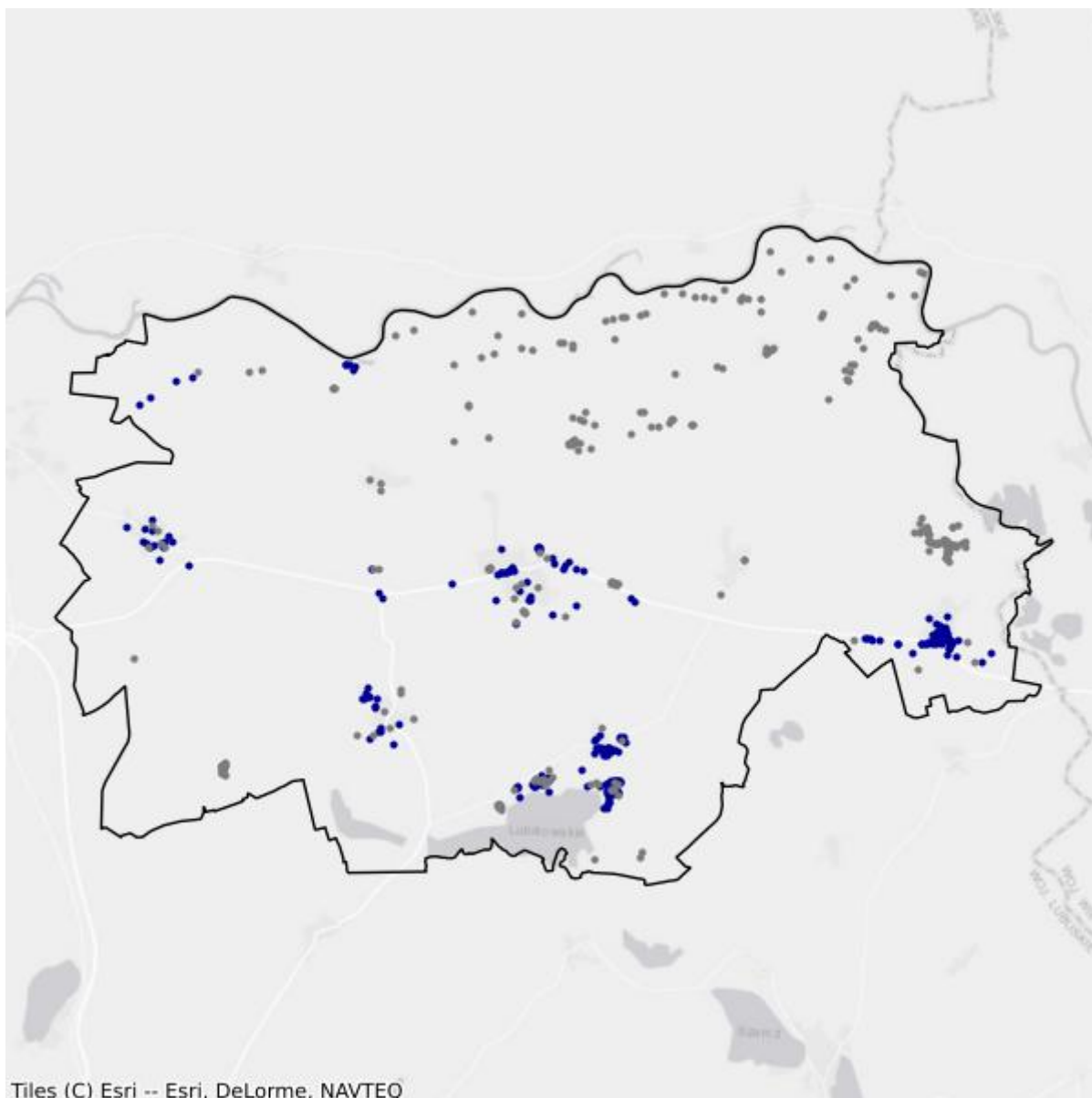
<b>Tabela 3.3.5: Liczba punktów adresowych ze zgłoszonymi planami inwestycyjnymi realizowanymi ze środków publicznych.</b>		
Numer projektu	Beneficjent	Liczba PA
Brak danych		

## Mapa planów inwestycyjnych



- Plany inwestycyjne realizowane ze środków prywatnych
- Plany inwestycyjne realizowane ze środków publicznych

## Mapa białych plam



- Białe plamy
- W zasięgu poniżej 100 Mb/s

## 3.4. Gmina Pszczew

TERC: 0803042

### Statystyki ogólne

W gminie jest 1 448 punktów adresowych. Na koniec marca 2026 roku w zasięgu stacjonarnego dostępu do usług szerokopasmowych było 966 punktów adresowych. Na wskazanym obszarze było 1 016 białych plam NGA, w tym 482 pozostały bez żadnego zasięgu. Od 1 stycznia 2023 do 31 marca 2026 roku obywatele zgłosili 95 zapotrzebowań na internet i 2 weryfikacje danych w systemie internet.gov.pl.

W tabeli nr 3.4.1 przedstawiono przedsiębiorców telekomunikacyjnych działających na terenie gminy i świadczących usługi stacjonarnego dostępu do usług szerokopasmowych.

<b>Tabela 3.4.1: Podmiot w zależności od rodzaju usług.</b>			
<b>Podmiot</b>	<b>Detal</b>	<b>Hurt</b>	<b>Hurt-Detal</b>
COMASOFT RAFAŁ PIETRASZKO SPÓŁKA JAWNA	X		
EXATEL SPÓŁKA AKCYJNA	X		
INEA SPÓŁKA Z OGRANICZONĄ ODPOWIEDZIALNOŚCIĄ	X		
NAUKOWA I AKADEMICKA SIEĆ KOMPUTEROWA - PAŃSTWOWY INSTYTUT BADAWCZY	X		
"NETIA" SPÓŁKA AKCYJNA			X
ORANGE POLSKA SPÓŁKA AKCYJNA	X	X	X
"P4 SPÓŁKA Z OGRANICZONĄ ODPOWIEDZIALNOŚCIĄ"	X		
POLKOMTEL SPÓŁKA Z OGRANICZONĄ ODPOWIEDZIALNOŚCIĄ	X		
RFC INTERNET SPÓŁKA Z OGRANICZONĄ ODPOWIEDZIALNOŚCIĄ	X		
STANET SPÓŁKA Z OGRANICZONĄ ODPOWIEDZIALNOŚCIĄ	X		
ŚWIATŁOWÓD INWESTYCJE SPÓŁKA Z OGRANICZONĄ ODPOWIEDZIALNOŚCIĄ		X	
T-MOBILE POLSKA SPÓŁKA AKCYJNA	X		
TOWERLINK POLAND SPÓŁKA Z OGRANICZONĄ ODPOWIEDZIALNOŚCIĄ		X	
VECTRA SPÓŁKA AKCYJNA	X		
WOJCIECH LIS - KOMPUTEROWE STUDIO GRAFIKI	X		

W tabeli nr 3.4.2 przedstawiono liczbowy i procentowy podział na punkty adresowe w zależności od rodzaju zasięgu na terenie gminy.

**Tabela 3.4.2: Podział na rodzaje usług i zasięgów.**

	<b>Liczba adresów</b>	<b>Udział %</b>
Rzeczywisty	665	45,93%
Hurtowy (wyłącznie)	141	9,74%
Teoretyczny (wyłącznie)	160	11,05%
Brak zasięgu	482	33,29%
<b>SUMA</b>	<b>1 448</b>	<b>100%</b>

## Zasięgi sieci

W tabeli nr 3.4.3 przedstawiono liczbowo i procentowo liczbę zasięgów oraz liczbę punktów adresowych na terenie gminy w zależności od przepustowości.

**Tabela 3.4.3: Liczba zasięgów i adresów w podziale na przepustowość.**

<b>Przepustowość [Mb/s]</b>	<b>Liczba zasięgów</b>	<b>Udział %</b>	<b>Liczba punktów adresowych</b>	<b>Udział %</b>
2	0	0,00%	0	0,00%
10	0	0,00%	0	0,00%
20	1	0,02%	0	0,00%
30	1 126	24,98%	231	23,91%
40	47	1,04%	16	1,66%
50	211	4,68%	149	15,42%
60	156	3,46%	52	5,38%
70	223	4,95%	74	7,66%
80	23	0,51%	11	1,14%
90	1	0,02%	1	0,10%
100	1	0,02%	0	0,00%
200	0	0,00%	0	0,00%
300	0	0,00%	0	0,00%
400	0	0,00%	0	0,00%
500	0	0,00%	0	0,00%
600	0	0,00%	0	0,00%
700	0	0,00%	0	0,00%
800	0	0,00%	0	0,00%
900	407	9,03%	0	0,00%
1000	2 310	51,24%	430	44,51%
2000	2	0,04%	2	0,21%
3000	0	0,00%	0	0,00%
4000	0	0,00%	0	0,00%
5000	0	0,00%	0	0,00%
6000	0	0,00%	0	0,00%

Przepustowość [Mb/s]	Liczba zasięgów	Udział %	Liczba punktów adresowych	Udział %
7000	0	0,00%	0	0,00%
8000	0	0,00%	0	0,00%
9000	0	0,00%	0	0,00%
10000	0	0,00%	0	0,00%
<b>SUMA</b>	<b>4 508</b>	<b>100%</b>	<b>966</b>	<b>100%</b>

W tabeli nr 3.4.4 przedstawiono liczbę zasięgów w gminie w zależności od rodzaju medium.

<b>Tabela 3.4.4: Liczba zasięgów z podziałem na medium.</b>		
Medium	Liczba zasięgów	Udział %
światłowodowe	2 716	60,25%
kablowe współosiowe miedziane	2	0,04%
kablowe parowe miedziane	900	19,96%
radiowe (FWA)	890	19,74%
<b>SUMA</b>	<b>4 508</b>	<b>100%</b>

## Plany inwestycyjne (komercyjne)

W gminie zostało zgłoszonych 198 planowanych inwestycji w punktach adresowych. Zgłoszone plany inwestycyjne przewidują objęcie w kolejnych 3 latach zasięgiem stacjonarnego dostępu do usług szerokopasmowych:

- 83 punkty adresowe znajdujące się już w zasięgu rzeczywistym;
- 89 punktów adresowych znajdujących się już w zasięgu wyłącznie hurtowym;
- 20 punktów adresowych znajdujących się już w zasięgu teoretycznym;
- 198 punktów adresowych znajdujących się w planie inwestycyjnym ze środków publicznych;
- 0 punktów adresowych znajdujących się w więcej niż jednym planie inwestycyjnym ze środków prywatnych;
- 6 punktów adresowych będących białymi plamami (bez zasięgu).

## Plany inwestycyjne realizowane ze środków publicznych

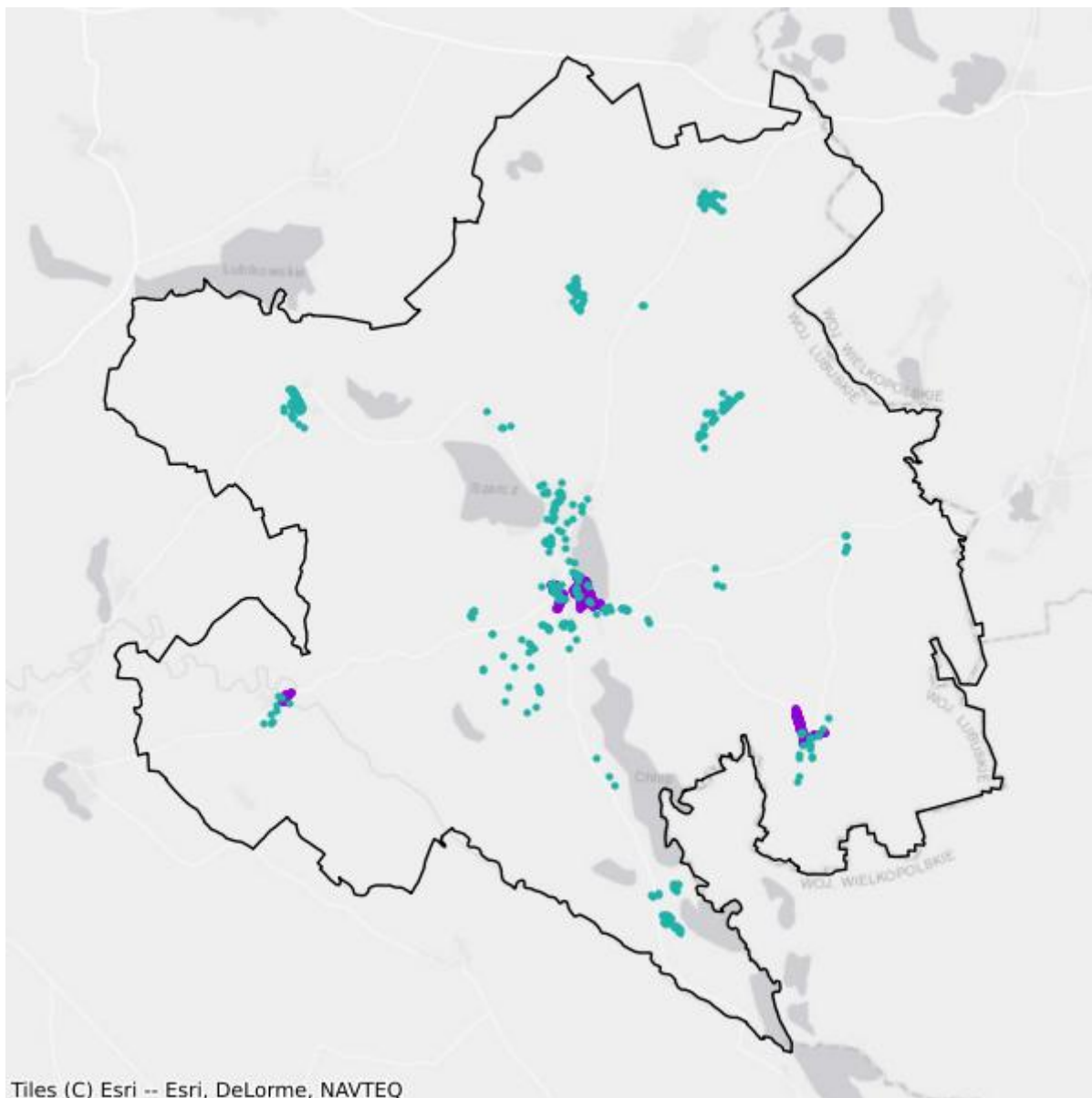
W gminie realizowane są plany inwestycyjne ze środków publicznych obejmujące 370 punktów adresowych. Realizowany jest 1 projekt z KPO i 0 projektów z FER. Dane pochodzą z systemu SIMBA i odnoszą się do umów o dofinansowanie zawartych do dnia 31 marca 2026.

W tabeli nr 3.4.5 przedstawiono liczbę punktów adresowych na terenie gminy, objętych planami inwestycyjnymi do zrealizowania ze środków publicznych.

**Tabela 3.4.5: Liczba punktów adresowych ze zgłoszonymi planami inwestycyjnymi realizowanymi ze środków publicznych.**

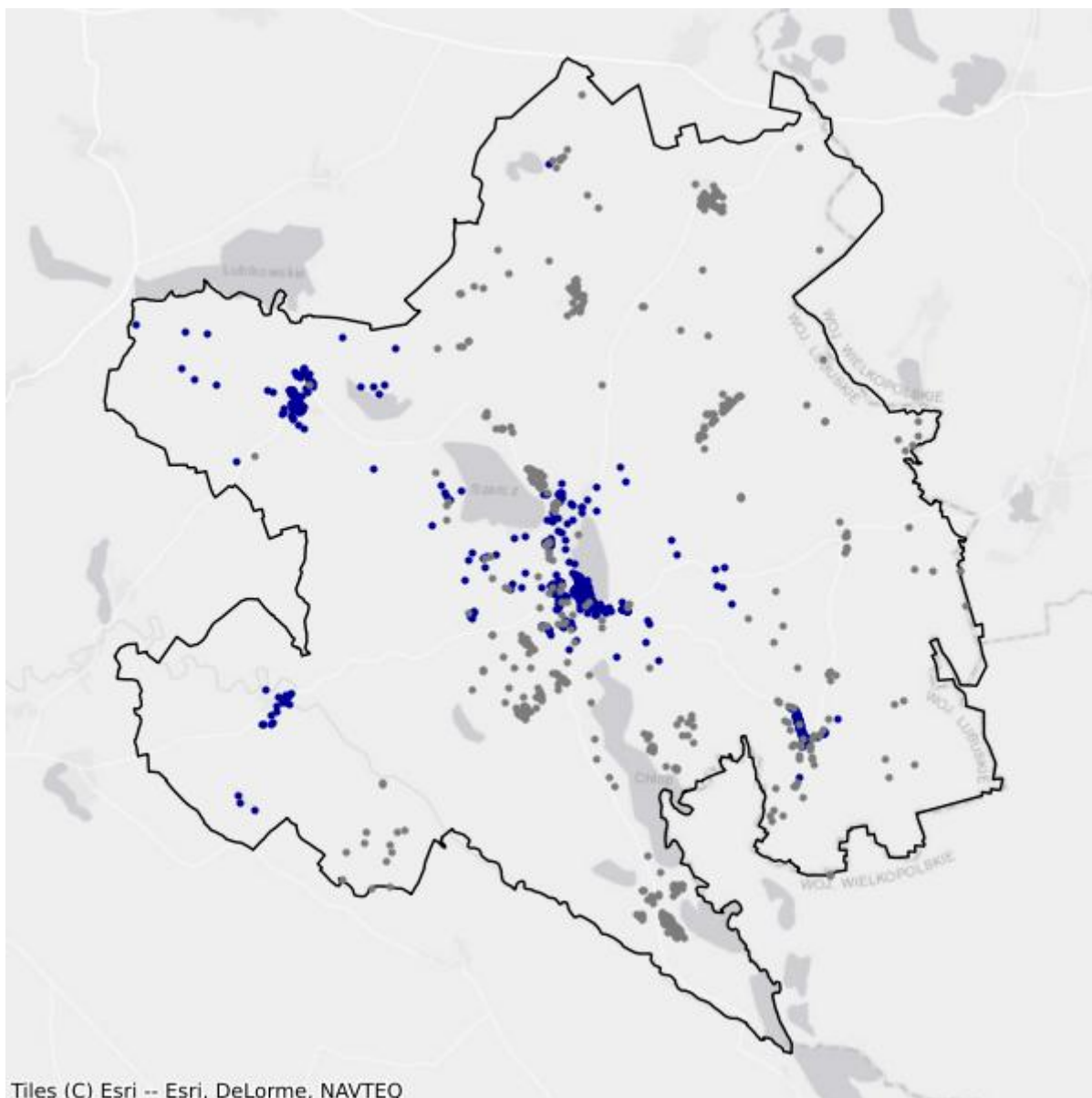
Numer projektu	Beneficjent	Liczba PA
KPOD.05.02-IW.06-0117/25	ORANGE POLSKA SPÓŁKA AKCYJNA	370
<b>SUMA</b>		<b>370</b>

## Mapa planów inwestycyjnych



- Plany inwestycyjne realizowane ze środków prywatnych
- Plany inwestycyjne realizowane ze środków publicznych

## Mapa białych plam



- Białe plamy
- W zasięgu poniżej 100 Mb/s

## 3.5. Gmina Skwierzyna

TERC: 0803053

### Statystyki ogólne

W gminie jest 2 530 punktów adresowych. Na koniec marca 2026 roku w zasięgu stacjonarnego dostępu do usług szerokopasmowych były 2 343 punkty adresowe. Na wskazanym obszarze były 404 białe plamy NGA, w tym 187 pozostało bez żadnego zasięgu. Od 1 stycznia 2023 do 31 marca 2026 roku obywatele zgłosili 32 zapotrzebowania na internet i 0 weryfikacji danych w systemie internet.gov.pl.

W tabeli nr 3.5.1 przedstawiono przedsiębiorców telekomunikacyjnych działających na terenie gminy i świadczących usługi stacjonarnego dostępu do usług szerokopasmowych.

Tabela 3.5.1: Podmiot w zależności od rodzaju usług.			
Podmiot	Detal	Hurt	Hurt-Detal
EXATEL SPÓŁKA AKCYJNA	X		
INEA SPÓŁKA Z OGRANICZONĄ ODPOWIEDZIALNOŚCIĄ	X		
MULTIMEDIA POLSKA BIZNES SPÓŁKA AKCYJNA	X		
MULTIMEDIA POLSKA SPÓŁKA Z OGRANICZONĄ ODPOWIEDZIALNOŚCIĄ			X
NAUKOWA I AKADEMICKA SIEĆ KOMPUTEROWA - PAŃSTWOWY INSTYTUT BADAWCZY	X		
"NETIA" SPÓŁKA AKCYJNA			X
"NET-LINE" SPÓŁKA Z OGRANICZONĄ ODPOWIEDZIALNOŚCIĄ	X		
ORANGE POLSKA SPÓŁKA AKCYJNA	X	X	X
"P4 SPÓŁKA Z OGRANICZONĄ ODPOWIEDZIALNOŚCIĄ"	X		
POLKOMTEL SPÓŁKA Z OGRANICZONĄ ODPOWIEDZIALNOŚCIĄ	X		
RFC INTERNET SPÓŁKA Z OGRANICZONĄ ODPOWIEDZIALNOŚCIĄ	X		
ŚWIATŁOWÓD INWESTYCJE SPÓŁKA Z OGRANICZONĄ ODPOWIEDZIALNOŚCIĄ		X	
TERRA TELEKOM SPÓŁKA Z OGRANICZONĄ ODPOWIEDZIALNOŚCIĄ	X		
T-MOBILE POLSKA SPÓŁKA AKCYJNA	X		
VECTRA SPÓŁKA AKCYJNA	X		
WOJCIECH LIS - KOMPUTEROWE STUDIO GRAFIKI	X		

W tabeli nr 3.5.2 przedstawiono liczbowy i procentowy podział na punkty adresowe w zależności od rodzaju zasięgu na terenie gminy.

**Tabela 3.5.2: Podział na rodzaje usług i zasięgów.**

	<b>Liczba adresów</b>	<b>Udział %</b>
Rzeczywisty	2 261	89,37%
Hurtowy (wyłącznie)	26	1,03%
Teoretyczny (wyłącznie)	56	2,21%
Brak zasięgu	187	7,39%
<b>SUMA</b>	<b>2 530</b>	<b>100%</b>

## Zasięgi sieci

W tabeli nr 3.5.3 przedstawiono liczbowo i procentowo liczbę zasięgów oraz liczbę punktów adresowych na terenie gminy w zależności od przepustowości.

**Tabela 3.5.3: Liczba zasięgów i adresów w podziale na przepustowość.**

<b>Przepustowość [Mb/s]</b>	<b>Liczba zasięgów</b>	<b>Udział %</b>	<b>Liczba punktów adresowych</b>	<b>Udział %</b>
2	0	0,00%	0	0,00%
10	0	0,00%	0	0,00%
20	0	0,00%	0	0,00%
30	665	6,04%	17	0,73%
40	288	2,62%	6	0,26%
50	1 273	11,57%	192	8,19%
60	95	0,86%	2	0,09%
70	6	0,05%	0	0,00%
80	11	0,10%	0	0,00%
90	0	0,00%	0	0,00%
100	35	0,32%	8	0,34%
200	0	0,00%	0	0,00%
300	10	0,09%	1	0,04%
400	0	0,00%	0	0,00%
500	0	0,00%	0	0,00%
600	1 063	9,66%	12	0,51%
700	0	0,00%	0	0,00%
800	0	0,00%	0	0,00%
900	832	7,56%	0	0,00%
1000	5 106	46,41%	493	21,04%
2000	1 616	14,69%	1 611	68,76%
3000	0	0,00%	0	0,00%
4000	0	0,00%	0	0,00%
5000	0	0,00%	0	0,00%
6000	0	0,00%	0	0,00%

Przepustowość [Mb/s]	Liczba zasięgów	Udział %	Liczba punktów adresowych	Udział %
7000	0	0,00%	0	0,00%
8000	0	0,00%	0	0,00%
9000	0	0,00%	0	0,00%
10000	1	0,01%	1	0,04%
<b>SUMA</b>	<b>11 001</b>	<b>100%</b>	<b>2 343</b>	<b>100%</b>

W tabeli nr 3.5.4 przedstawiono liczbę zasięgów w gminie w zależności od rodzaju medium.

**Tabela 3.5.4: Liczba zasięgów z podziałem na medium.**

Medium	Liczba zasięgów	Udział %
światłowodowe	7 355	66,86%
kablowe współosiowe miedziane	1 242	11,29%
kablowe parowe miedziane	1 355	12,32%
radiowe (FWA)	1 049	9,54%
<b>SUMA</b>	<b>11 001</b>	<b>100%</b>

## Plany inwestycyjne (komercyjne)

W gminie zostało zgłoszonych 119 planowanych inwestycji w punktach adresowych. Zgłoszone plany inwestycyjne przewidują objęcie w kolejnych 3 latach zasięgiem stacjonarnego dostępu do usług szerokopasmowych:

- 118 punktów adresowych znajdujących się już w zasięgu rzeczywistym;
- 1 punkt adresowy znajdujący się już w zasięgu wyłącznie hurtowym;
- 0 punktów adresowych znajdujących się już w zasięgu teoretycznym;
- 0 punktów adresowych znajdujących się w planie inwestycyjnym ze środków publicznych;
- 0 punktów adresowych znajdujących się w więcej niż jednym planie inwestycyjnym ze środków prywatnych;
- 0 punktów adresowych będących białymi plamami (bez zasięgu).

## Plany inwestycyjne realizowane ze środków publicznych

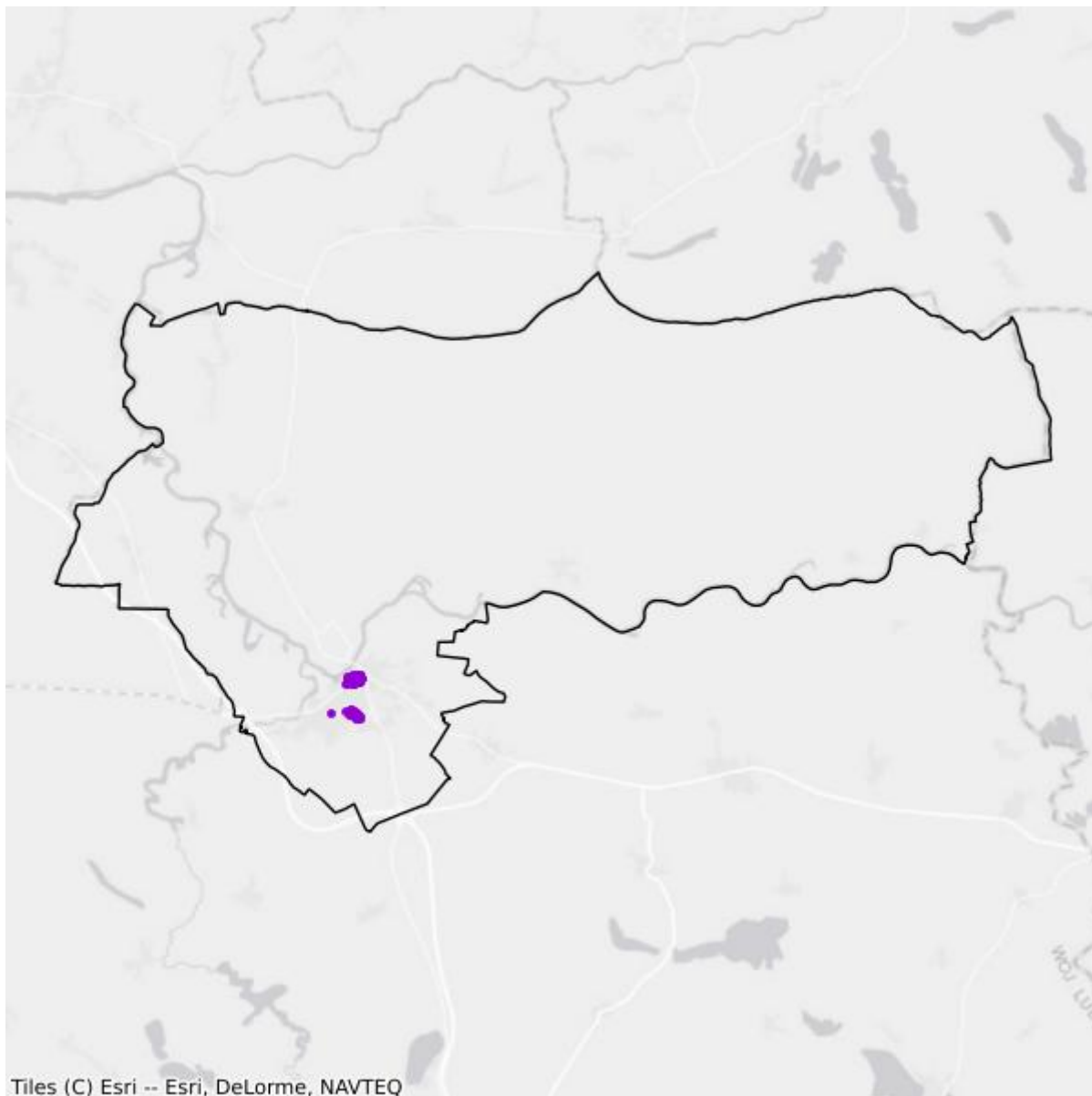
W gminie realizowane są plany inwestycyjne ze środków publicznych obejmujące 0 punktów adresowych. Realizowanych jest 0 projektów z KPO i 0 projektów z FERC. Dane pochodzą z systemu SIMBA i odnoszą się do umów o dofinansowanie zawartych do dnia 31 marca 2026.

W tabeli nr 3.5.5 przedstawiono liczbę punktów adresowych na terenie gminy, objętych planami inwestycyjnymi do zrealizowania ze środków publicznych.

**Tabela 3.5.5: Liczba punktów adresowych ze zgłoszonymi planami inwestycyjnymi realizowanymi ze środków publicznych.**

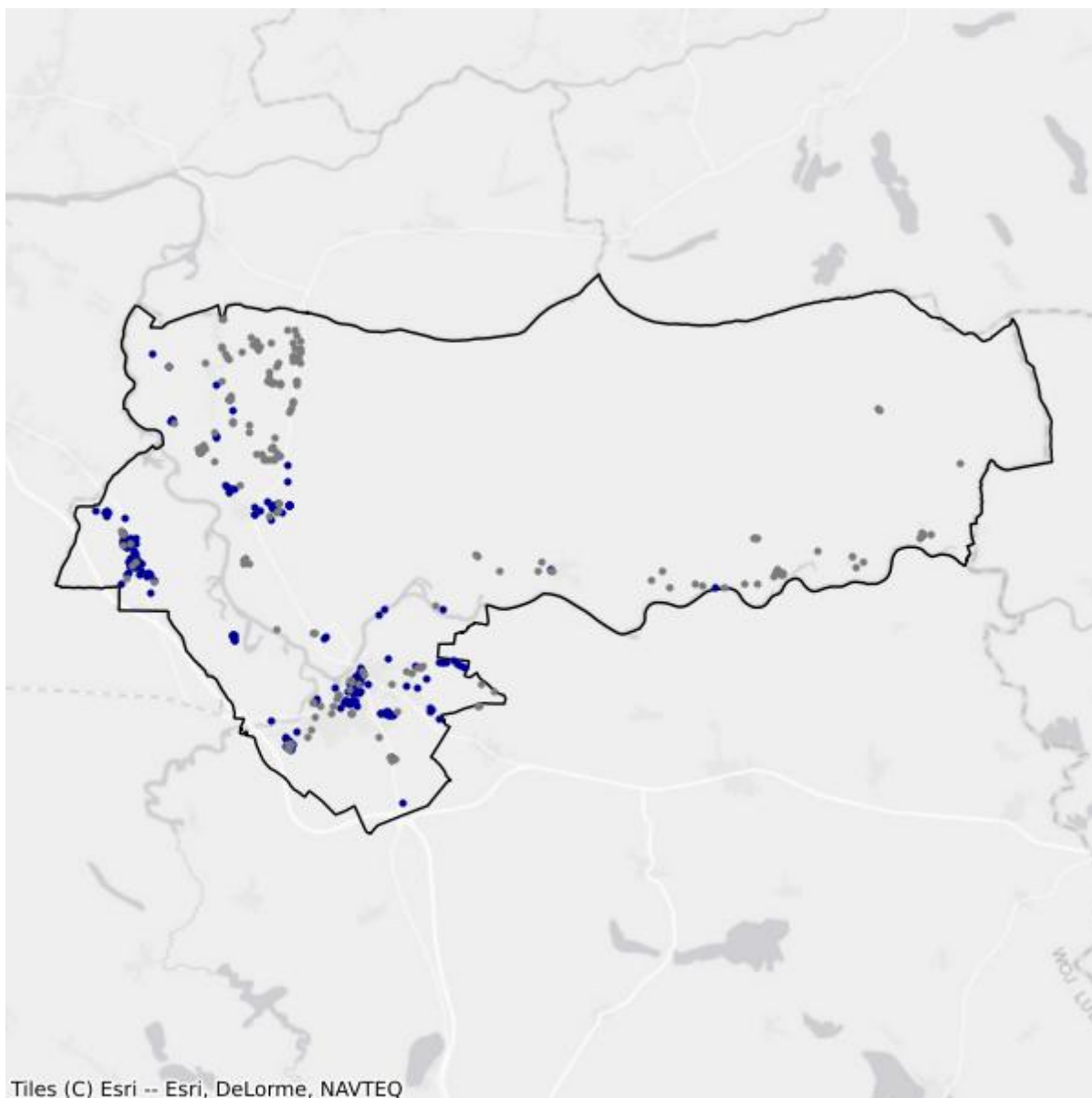
Numer projektu	Beneficjent	Liczba PA
Brak danych		

## Mapa planów inwestycyjnych



- Plany inwestycyjne realizowane ze środków prywatnych
- Plany inwestycyjne realizowane ze środków publicznych

## Mapa białych plam



- Białe plamy
- W zasięgu poniżej 100 Mb/s

## 3.6. Gmina Trzciel

TERC: 0803063

### Statystyki ogólne

W gminie są 1 844 punkty adresowe. Na koniec marca 2026 roku w zasięgu stacjonarnego dostępu do usług szerokopasmowych były 1 093 punkty adresowe. Na wskazanym obszarze było 991 białych plam NGA, w tym 751 pozostało bez żadnego zasięgu. Od 1 stycznia 2023 do 31 marca 2026 roku obywatele zgłosili 48 zapotrzebowań na internet i 0 weryfikacji danych w systemie internet.gov.pl.

W tabeli nr 3.6.1 przedstawiono przedsiębiorców telekomunikacyjnych działających na terenie gminy i świadczących usługi stacjonarnego dostępu do usług szerokopasmowych.

<b>Tabela 3.6.1: Podmiot w zależności od rodzaju usług.</b>			
<b>Podmiot</b>	<b>Detal</b>	<b>Hurt</b>	<b>Hurt-Detal</b>
COMASOFT RAFAŁ PIETRASZKO SPÓŁKA JAWNA	X		
INEA SPÓŁKA Z OGRANICZONĄ ODPOWIEDZIALNOŚCIĄ	X		
ŁUKASZ WESOŁY "INTERSPEED"	X		
NAUKOWA I AKADEMICKA SIEĆ KOMPUTEROWA - PAŃSTWOWY INSTYTUT BADAWCZY	X		
"NETIA" SPÓŁKA AKCYJNA			X
ORANGE POLSKA SPÓŁKA AKCYJNA	X	X	X
"P4 SPÓŁKA Z OGRANICZONĄ ODPOWIEDZIALNOŚCIĄ"	X		
POLKOMTEL SPÓŁKA Z OGRANICZONĄ ODPOWIEDZIALNOŚCIĄ	X		
RFC INTERNET SPÓŁKA Z OGRANICZONĄ ODPOWIEDZIALNOŚCIĄ	X		
SPTTELEK SPÓŁKA Z OGRANICZONĄ ODPOWIEDZIALNOŚCIĄ	X		
ŚWIATŁOWÓD INWESTYCJE SPÓŁKA Z OGRANICZONĄ ODPOWIEDZIALNOŚCIĄ		X	
T-MOBILE POLSKA SPÓŁKA AKCYJNA	X		
VECTRA SPÓŁKA AKCYJNA	X		

W tabeli nr 3.6.2 przedstawiono liczbowy i procentowy podział na punkty adresowe w zależności od rodzaju zasięgu na terenie gminy.

**Tabela 3.6.2: Podział na rodzaje usług i zasięgów.**

	<b>Liczba adresów</b>	<b>Udział %</b>
Rzeczywisty	948	51,41%
Hurtowy (wyłącznie)	58	3,15%
Teoretyczny (wyłącznie)	87	4,72%
Brak zasięgu	751	40,73%
<b>SUMA</b>	<b>1 844</b>	<b>100%</b>

## Zasięgi sieci

W tabeli nr 3.6.3 przedstawiono liczbowo i procentowo liczbę zasięgów oraz liczbę punktów adresowych na terenie gminy w zależności od przepustowości.

**Tabela 3.6.3: Liczba zasięgów i adresów w podziale na przepustowość.**

<b>Przepustowość [Mb/s]</b>	<b>Liczba zasięgów</b>	<b>Udział %</b>	<b>Liczba punktów adresowych</b>	<b>Udział %</b>
2	0	0,00%	0	0,00%
10	0	0,00%	0	0,00%
20	0	0,00%	0	0,00%
30	814	11,76%	150	13,72%
40	256	3,70%	15	1,37%
50	319	4,61%	63	5,76%
60	91	1,31%	7	0,64%
70	60	0,87%	4	0,37%
80	28	0,40%	1	0,09%
90	0	0,00%	0	0,00%
100	5	0,07%	3	0,27%
200	0	0,00%	0	0,00%
300	0	0,00%	0	0,00%
400	0	0,00%	0	0,00%
500	0	0,00%	0	0,00%
600	0	0,00%	0	0,00%
700	0	0,00%	0	0,00%
800	0	0,00%	0	0,00%
900	730	10,54%	0	0,00%
1000	3 532	51,01%	316	28,91%
2000	1 089	15,73%	534	48,86%
3000	0	0,00%	0	0,00%
4000	0	0,00%	0	0,00%
5000	0	0,00%	0	0,00%
6000	0	0,00%	0	0,00%

Przepustowość [Mb/s]	Liczba zasięgów	Udział %	Liczba punktów adresowych	Udział %
7000	0	0,00%	0	0,00%
8000	0	0,00%	0	0,00%
9000	0	0,00%	0	0,00%
10000	0	0,00%	0	0,00%
<b>SUMA</b>	<b>6 924</b>	<b>100%</b>	<b>1 093</b>	<b>100%</b>

W tabeli nr 3.6.4 przedstawiono liczbę zasięgów w gminie w zależności od rodzaju medium.

<b>Tabela 3.6.4: Liczba zasięgów z podziałem na medium.</b>		
Medium	Liczba zasięgów	Udział %
światłowodowe	5 353	77,31%
kablowe współosiowe miedziane	0	0,00%
kablowe parowe miedziane	1 317	19,02%
radiowe (FWA)	254	3,67%
<b>SUMA</b>	<b>6 924</b>	<b>100%</b>

## Plany inwestycyjne (komercyjne)

W gminie zostało zgłoszonych 47 planowanych inwestycji w punktach adresowych. Zgłoszone plany inwestycyjne przewidują objęcie w kolejnych 3 latach zasięgiem stacjonarnego dostępu do usług szerokopasmowych:

- 21 punktów adresowych znajdujących się już w zasięgu rzeczywistym;
- 12 punktów adresowych znajdujących się już w zasięgu wyłącznie hurtowym;
- 0 punktów adresowych znajdujących się już w zasięgu teoretycznym;
- 5 punktów adresowych znajdujących się w planie inwestycyjnym ze środków publicznych;
- 0 punktów adresowych znajdujących się w więcej niż jednym planie inwestycyjnym ze środków prywatnych;
- 14 punktów adresowych będących białymi plamami (bez zasięgu).

## Plany inwestycyjne realizowane ze środków publicznych

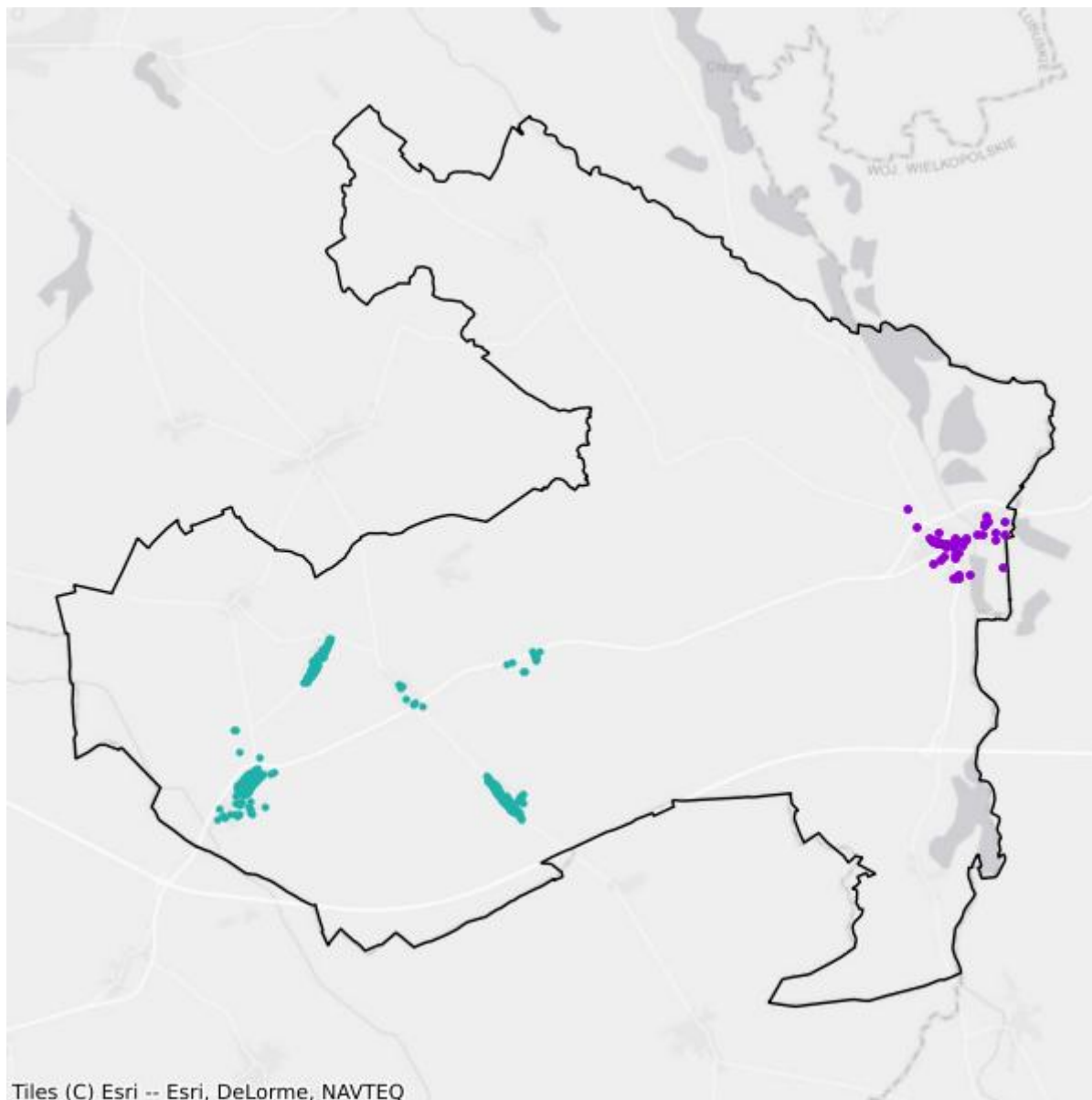
W gminie realizowane są plany inwestycyjne ze środków publicznych obejmujące 309 punktów adresowych. Realizowany jest 1 projekt z KPO i 0 projektów z FERC. Dane pochodzą z systemu SIMBA i odnoszą się do umów o dofinansowanie zawartych do dnia 31 marca 2026.

W tabeli nr 3.6.5 przedstawiono liczbę punktów adresowych na terenie gminy, objętych planami inwestycyjnymi do zrealizowania ze środków publicznych.

**Tabela 3.6.5: Liczba punktów adresowych ze zgłoszonymi planami inwestycyjnymi realizowanymi ze środków publicznych.**

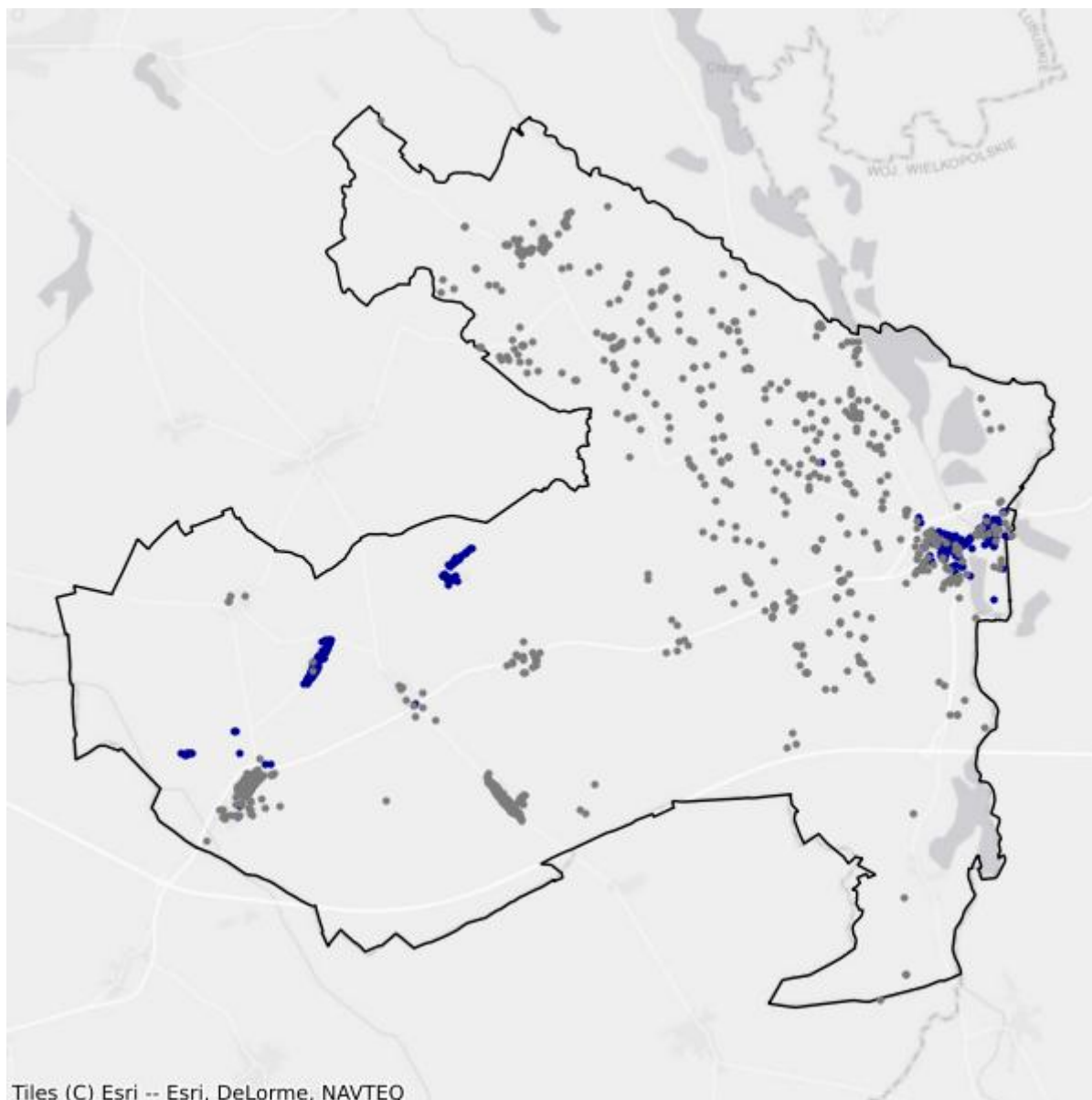
Numer projektu	Beneficjent	Liczba PA
KPOD.05.02-IW.06-0117/25	ORANGE POLSKA SPÓŁKA AKCYJNA	309
<b>SUMA</b>		<b>309</b>

## Mapa planów inwestycyjnych



- Plany inwestycyjne realizowane ze środków prywatnych
- Plany inwestycyjne realizowane ze środków publicznych

## Mapa białych plam



- Białe plamy
- W zasięgu poniżej 100 Mb/s

## 4. Powiat nowosolski

TERC: 0804

### Statystyki ogólne

W powiecie jest 19 490 punktów adresowych. Na koniec marca 2026 roku w zasięgu stacjonarnego dostępu do usług szerokopasmowych było 16 168 punktów adresowych. Na wskazanym obszarze było 7 557 białych plam NGA, w tym 3 322 pozostały bez żadnego zasięgu. Od 1 stycznia 2023 do 31 marca 2026 roku obywatele zgłosili 888 zapotrzebowań na internet i 31 weryfikacji danych w systemie internet.gov.pl.

Na terenie powiatu działa 32 przedsiębiorców telekomunikacyjnych świadczących usługi stacjonarnego dostępu do usług szerokopasmowych, w tym:

- 19 świadczących wyłącznie usługi detaliczne;
- 5 świadczących wyłącznie usługi hurtowe;
- 8 świadczących usługi hurtowo-detaliczne.

W tabeli nr 4.1 przedstawiono liczbę zasięgów i punktów adresowych w zasięgu na terenie powiatu.

<b>Tabela 4.1: Liczba zasięgów i punktów adresowych w zasięgu na terenie powiatu.</b>			
<b>Gmina</b>	<b>Liczba zasięgów zgłoszonych przez podmioty zobowiązane do raportowania</b>	<b>Liczba punktów adresowych objętych zasięgiem</b>	<b>Liczba punktów adresowych ogółem</b>
Nowa Sól TERC: 0804011	48 251	5 276	5 512
Bytom Odrzański TERC: 0804023	8 010	1 042	1 272
Kolsko TERC: 0804032	5 742	991	1 510
Koźuchów TERC: 0804043	17 772	2 880	3 545
Nowa Sól TERC: 0804052	8 473	1 989	3 152
Nowe Miasteczko TERC: 0804063	6 337	1 118	1 272
Otyń TERC: 0804073	10 002	2 088	2 320

Gmina	Liczba zasięgów zgłoszonych przez podmioty zobowiązane do raportowania	Liczba punktów adresowych objętych zasięgiem	Liczba punktów adresowych ogółem
Siedlisko TERC: 0804082	1 340	784	907
<b>SUMA</b>	<b>105 927</b>	<b>16 168</b>	<b>19 490</b>

W tabeli nr 4.2 przedstawiono liczbowy i procentowy podział na punkty adresowe w zależności od rodzaju zasięgu na terenie powiatu.

**Tabela 4.2: Podział na rodzaje usług i zasięgów.**

	Liczba adresów	Udział %
Rzeczywisty	15 355	78,78%
Hurtowy (wyłącznie)	609	3,12%
Teoretyczny (wyłącznie)	204	1,05%
Brak zasięgu	3 322	17,04%
<b>SUMA</b>	<b>19 490</b>	<b>100%</b>

## Zasięgi sieci

W tabeli nr 4.3 przedstawiono liczbowo i procentowo liczbę zasięgów oraz liczbę punktów adresowych na terenie powiatu w zależności od przepustowości.

**Tabela 4.3: Liczba zasięgów i adresów w podziale na przepustowość.**

Przepustowość [Mb/s]	Liczba zasięgów	Udział %	Liczba punktów adresowych	Udział %
2	4 797	4,53%	54	0,33%
10	1 048	0,99%	17	0,11%
20	581	0,55%	2	0,01%
30	10 937	10,33%	1 494	9,24%
40	2 500	2,36%	182	1,13%
50	5 992	5,66%	356	2,20%
60	7 692	7,26%	1 870	11,57%
70	691	0,65%	102	0,63%
80	323	0,30%	149	0,92%
90	254	0,24%	9	0,06%
100	915	0,86%	281	1,74%
200	3	0,00%	2	0,01%
300	13	0,01%	2	0,01%
400	1	0,00%	0	0,00%
500	0	0,00%	0	0,00%
600	2 592	2,45%	289	1,79%
700	0	0,00%	0	0,00%

Przepustowość [Mb/s]	Liczba zasięgów	Udział %	Liczba punktów adresowych	Udział %
800	100	0,09%	22	0,14%
900	8 839	8,34%	309	1,91%
1000	47 829	45,15%	6 457	39,94%
2000	9 759	9,21%	3 981	24,62%
3000	0	0,00%	0	0,00%
4000	1	0,00%	0	0,00%
5000	170	0,16%	0	0,00%
6000	3	0,00%	1	0,01%
7000	0	0,00%	0	0,00%
8000	815	0,77%	517	3,20%
9000	0	0,00%	0	0,00%
10000	72	0,07%	72	0,45%
<b>SUMA</b>	<b>105 927</b>	<b>100%</b>	<b>16 168</b>	<b>100%</b>

W tabeli nr 4.4 przedstawiono liczbę zasięgów w powiecie w zależności od rodzaju medium.

<b>Tabela 4.4: Liczba zasięgów z podziałem na medium.</b>		
Medium	Liczba zasięgów	Udział %
światłowodowe	67 503	63,73%
kablowe współosiowe miedziane	2 885	2,72%
kablowe parowe miedziane	19 339	18,26%
radiowe (FWA)	16 200	15,29%
<b>SUMA</b>	<b>105 927</b>	<b>100%</b>

## Plany inwestycyjne (komercyjne)

W powiecie zgłoszone zostały plany inwestycyjne obejmujące 6 841 punktów adresowych, w tym 5 813 unikalnych punktów adresowych.

W tabeli nr 4.5 przedstawiono liczbę punktów adresowych na terenie powiatu, objętych planami inwestycyjnymi do zrealizowania ze środków własnych inwestorów.

<b>Tabela 4.5: Liczba punktów adresowych ze zgłoszonymi planami inwestycyjnymi finansowanymi ze środków własnych inwestora.</b>	
Powiat	Liczba punktów adresowych objętych planami inwestycyjnymi
Nowa Sól TERC: 0804011	1 035
Bytom Odrzański TERC: 0804023	741
Kolsko TERC: 0804032	5
Koźuchów TERC: 0804043	1 441

<b>Powiat</b>	<b>Liczba punktów adresowych objętych planami inwestycyjnymi</b>
Nowa Sól TERC: 0804052	2 134
Nowe Miasteczko TERC: 0804063	515
Otyń TERC: 0804073	598
Siedlisko TERC: 0804082	372
<b>SUMA</b>	<b>6 841</b>

## Plany inwestycyjne realizowane ze środków publicznych

W powiecie realizowane są plany inwestycyjne ze środków publicznych obejmujące 1 199 punktów adresowych. Realizowanych jest 5 projektów z KPO i 0 projektów z FER. Dane pochodzą z systemu SIMBA i odnoszą się do umów o dofinansowanie zawartych do dnia 31 marca 2026.

W tabeli nr 4.6 przedstawiono liczbę punktów adresowych na terenie powiatu, objętych planami inwestycyjnymi do zrealizowania ze środków publicznych.

<b>Tabela 4.6: Liczba punktów adresowych ze zgłoszonymi planami inwestycyjnymi realizowanymi ze środków publicznych.</b>	
<b>Gmina</b>	<b>Liczba punktów adresowych objętych planami inwestycyjnymi</b>
Nowa Sól TERC: 0804011	167
Bytom Odrzański TERC: 0804023	0
Kolsko TERC: 0804032	311
Kożuchów TERC: 0804043	167
Nowa Sól TERC: 0804052	83
Nowe Miasteczko TERC: 0804063	149
Otyń TERC: 0804073	191
Siedlisko TERC: 0804082	131
<b>SUMA</b>	<b>1 199</b>

# 4.1. Gmina Nowa Sól

TERC: 0804011

## Statystyki ogólne

W gminie jest 5 512 punktów adresowych. Na koniec marca 2026 roku w zasięgu stacjonarnego dostępu do usług szerokopasmowych było 5 276 punktów adresowych. Na wskazanym obszarze było 1 686 białych plam NGA, w tym 236 pozostało bez żadnego zasięgu. Od 1 stycznia 2023 do 31 marca 2026 roku obywatele zgłosili 216 zapotrzebowań na internet i 7 weryfikacji danych w systemie internet.gov.pl.

W tabeli nr 4.1.1 przedstawiono przedsiębiorców telekomunikacyjnych działających na terenie gminy i świadczących usługi stacjonarnego dostępu do usług szerokopasmowych.

Tabela 4.1.1: Podmiot w zależności od rodzaju usług.			
Podmiot	Detal	Hurt	Hurt-Detal
ACTUS - INFO SPÓŁKA Z OGRANICZONĄ ODPOWIEDZIALNOŚCIĄ			X
"ATMAN" SPÓŁKA Z OGRANICZONĄ ODPOWIEDZIALNOŚCIĄ	X		
EDEN INTERNET SPÓŁKA Z OGRANICZONĄ ODPOWIEDZIALNOŚCIĄ	X		
EXATEL SPÓŁKA AKCYJNA	X		
FIBERHOST SPÓŁKA AKCYJNA		X	
INEA SPÓŁKA Z OGRANICZONĄ ODPOWIEDZIALNOŚCIĄ	X		
KRZYSZTOF BOJKO NETDRIVE.PL	X		
LANDTECH SPÓŁKA Z OGRANICZONĄ ODPOWIEDZIALNOŚCIĄ	X		
NAUKOWA I AKADEMICKA SIEĆ KOMPUTEROWA - PAŃSTWOWY INSTYTUT BADAWCZY	X		
"NETIA" SPÓŁKA AKCYJNA			X
ORANGE POLSKA SPÓŁKA AKCYJNA	X	X	X
"P4 SPÓŁKA Z OGRANICZONĄ ODPOWIEDZIALNOŚCIĄ"	X		
POLKOMTEL SPÓŁKA Z OGRANICZONĄ ODPOWIEDZIALNOŚCIĄ	X		
POLSKI ŚWIATŁOWÓD OTWARTY SPÓŁKA Z OGRANICZONĄ ODPOWIEDZIALNOŚCIĄ		X	
RFC INTERNET SPÓŁKA Z OGRANICZONĄ ODPOWIEDZIALNOŚCIĄ	X		
STANET SPÓŁKA Z OGRANICZONĄ ODPOWIEDZIALNOŚCIĄ	X		
"STARNET TELECOM" SPÓŁKA Z OGRANICZONĄ ODPOWIEDZIALNOŚCIĄ	X		
SZUMLEWICZ RENATA, ZHU AUDIO-VIDEO SAT SERWIS BIS	X		

Podmiot	Detal	Hurt	Hurt-Detal
ŚWIATŁOWÓD INWESTYCJE SPÓŁKA Z OGRANICZONĄ ODPOWIEDZIALNOŚCIĄ		X	
TERRA TELEKOM SPÓŁKA Z OGRANICZONĄ ODPOWIEDZIALNOŚCIĄ	X		
T-MOBILE POLSKA SPÓŁKA AKCYJNA	X		
TOWERLINK POLAND SPÓŁKA Z OGRANICZONĄ ODPOWIEDZIALNOŚCIĄ		X	
VECTRA SPÓŁKA AKCYJNA	X		

W tabeli nr 4.1.2 przedstawiono liczbowy i procentowy podział na punkty adresowe w zależności od rodzaju zasięgu na terenie gminy.

**Tabela 4.1.2: Podział na rodzaje usług i zasięgów.**

	Liczba adresów	Udział %
Rzeczywisty	5 033	91,31%
Hurtowy (wyłącznie)	235	4,26%
Teoretyczny (wyłącznie)	8	0,15%
Brak zasięgu	236	4,28%
<b>SUMA</b>	<b>5 512</b>	<b>100%</b>

## Zasięgi sieci

W tabeli nr 4.1.3 przedstawiono liczbowo i procentowo liczbę zasięgów oraz liczbę punktów adresowych na terenie gminy w zależności od przepustowości.

**Tabela 4.1.3: Liczba zasięgów i adresów w podziale na przepustowość.**

Przepustowość [Mb/s]	Liczba zasięgów	Udział %	Liczba punktów adresowych	Udział %
2	4 683	9,71%	52	0,99%
10	1 048	2,17%	17	0,32%
20	581	1,20%	2	0,04%
30	4 286	8,88%	178	3,37%
40	1 347	2,79%	34	0,64%
50	2 990	6,20%	59	1,12%
60	4 640	9,62%	1 066	20,20%
70	220	0,46%	20	0,38%
80	71	0,15%	13	0,25%
90	254	0,53%	9	0,17%
100	200	0,41%	22	0,42%
200	3	0,01%	2	0,04%
300	12	0,02%	2	0,04%
400	1	0,00%	0	0,00%

Przepustowość [Mb/s]	Liczba zasięgów	Udział %	Liczba punktów adresowych	Udział %
500	0	0,00%	0	0,00%
600	2 592	5,37%	289	5,48%
700	0	0,00%	0	0,00%
800	0	0,00%	0	0,00%
900	3 364	6,97%	23	0,44%
1000	15 036	31,16%	1 075	20,38%
2000	5 932	12,29%	1 893	35,88%
3000	0	0,00%	0	0,00%
4000	1	0,00%	0	0,00%
5000	170	0,35%	0	0,00%
6000	3	0,01%	1	0,02%
7000	0	0,00%	0	0,00%
8000	815	1,69%	517	9,80%
9000	0	0,00%	0	0,00%
10000	2	0,00%	2	0,04%
<b>SUMA</b>	<b>48 251</b>	<b>100%</b>	<b>5 276</b>	<b>100%</b>

W tabeli nr 4.1.4 przedstawiono liczbę zasięgów w gminie w zależności od rodzaju medium.

**Tabela 4.1.4: Liczba zasięgów z podziałem na medium.**

Medium	Liczba zasięgów	Udział %
światłowodowe	25 291	52,42%
kablowe współosiowe miedziane	2 685	5,56%
kablowe parowe miedziane	13 026	27,00%
radiowe (FWA)	7 249	15,02%
<b>SUMA</b>	<b>48 251</b>	<b>100%</b>

## Plany inwestycyjne (komercyjne)

W gminie zostało zgłoszonych 1 035 planowanych inwestycji w punktach adresowych. Zgłoszone plany inwestycyjne przewidują objęcie w kolejnych 3 latach zasięgiem stacjonarnego dostępu do usług szerokopasmowych:

- 803 punkty adresowe znajdujące się już w zasięgu rzeczywistym;
- 63 punkty adresowe znajdujące się już w zasięgu wyłącznie hurtowym;
- 0 punktów adresowych znajdujących się już w zasięgu teoretycznym;
- 1 035 punktów adresowych znajdujących się w planie inwestycyjnym ze środków publicznych;
- 60 punktów adresowych znajdujących się w więcej niż jednym planie inwestycyjnym ze środków prywatnych;
- 109 punktów adresowych będących białymi plamami (bez zasięgu).

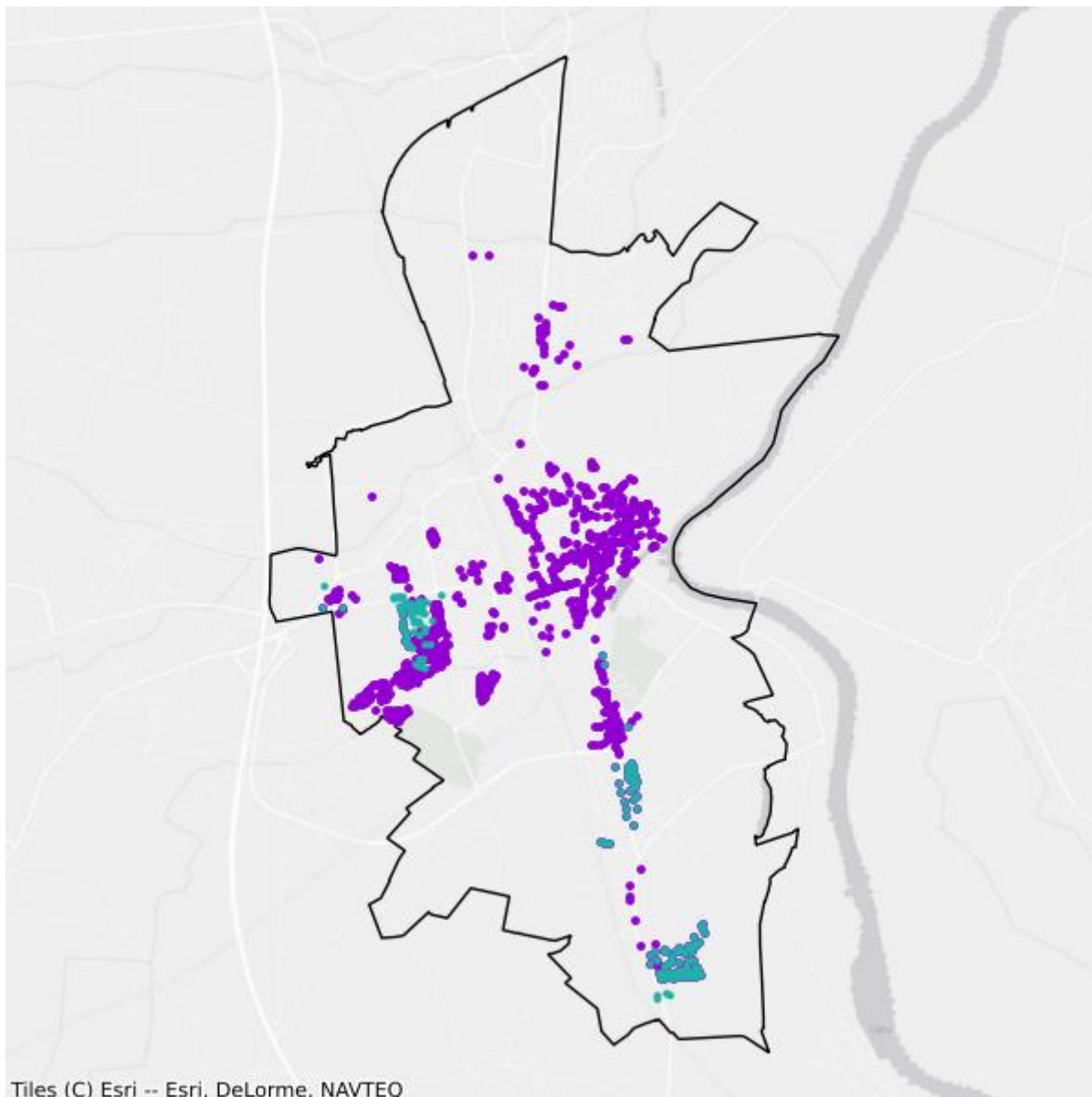
## Plany inwestycyjne realizowane ze środków publicznych

W gminie realizowane są plany inwestycyjne ze środków publicznych obejmujące 167 punktów adresowych. Realizowany jest 1 projekt z KPO i 0 projektów z FERC. Dane pochodzą z systemu SIMBA i odnoszą się do umów o dofinansowanie zawartych do dnia 31 marca 2026.

W tabeli nr 4.1.5 przedstawiono liczbę punktów adresowych na terenie gminy, objętych planami inwestycyjnymi do zrealizowania ze środków publicznych.

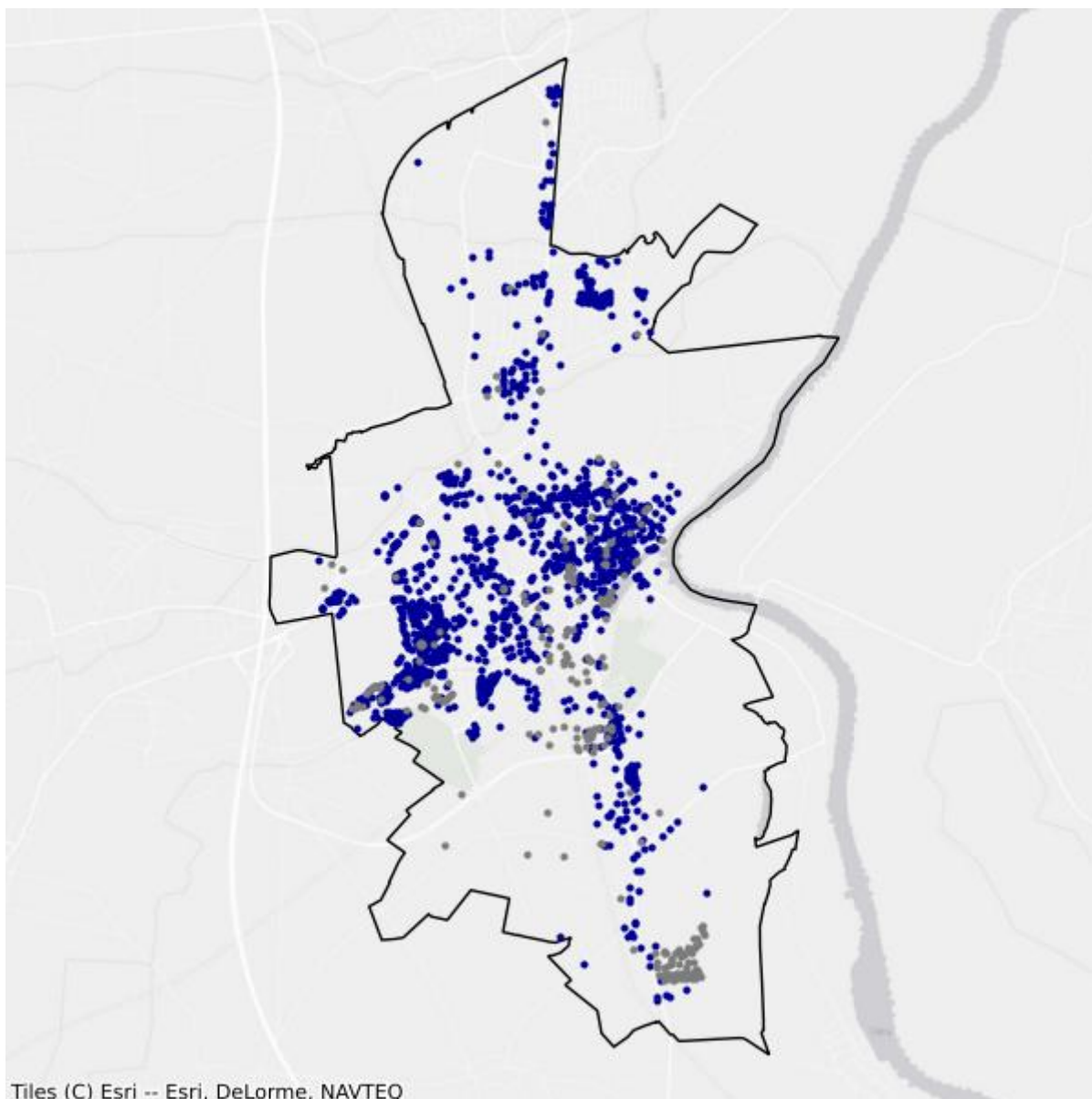
<b>Tabela 4.1.5: Liczba punktów adresowych ze zgłoszonymi planami inwestycyjnymi realizowanymi ze środków publicznych.</b>		
<b>Numer projektu</b>	<b>Beneficjent</b>	<b>Liczba PA</b>
KPOD.05.02-IW. 06-0162/25	WADOWICENET SPÓŁKA Z OGRANICZONĄ ODPOWIEDZIALNOŚCIĄ	167
<b>SUMA</b>		<b>167</b>

## Mapa planów inwestycyjnych



- Plany inwestycyjne realizowane ze środków prywatnych
- Plany inwestycyjne realizowane ze środków publicznych

## Mapa białych plam



- Białe plamy
- W zasięgu poniżej 100 Mb/s

## 4.2. Gmina Bytom Odrzański

TERC: 0804023

### Statystyki ogólne

W gminie są 1 272 punkty adresowe. Na koniec marca 2026 roku w zasięgu stacjonarnego dostępu do usług szerokopasmowych były 1 042 punkty adresowe. Na wskazanym obszarze było 505 białych plam NGA, w tym 230 pozostało bez żadnego zasięgu. Od 1 stycznia 2023 do 31 marca 2026 roku obywatele zgłosili 93 zapotrzebowania na internet i 6 weryfikacji danych w systemie internet.gov.pl.

W tabeli nr 4.2.1 przedstawiono przedsiębiorców telekomunikacyjnych działających na terenie gminy i świadczących usługi stacjonarnego dostępu do usług szerokopasmowych.

Tabela 4.2.1: Podmiot w zależności od rodzaju usług.			
Podmiot	Detal	Hurt	Hurt-Detal
EDEN INTERNET SPÓŁKA Z OGRANICZONĄ ODPOWIEDZIALNOŚCIĄ	X		
EXATEL SPÓŁKA AKCYJNA	X		
INEA SPÓŁKA Z OGRANICZONĄ ODPOWIEDZIALNOŚCIĄ	X		
LANDTECH SPÓŁKA Z OGRANICZONĄ ODPOWIEDZIALNOŚCIĄ	X		
NAUKOWA I AKADEMICKA SIEĆ KOMPUTEROWA - PAŃSTWOWY INSTYTUT BADAWCZY	X		
"NETIA" SPÓŁKA AKCYJNA			X
ORANGE POLSKA SPÓŁKA AKCYJNA	X	X	X
"P4 SPÓŁKA Z OGRANICZONĄ ODPOWIEDZIALNOŚCIĄ"	X		
POLKOMTEL SPÓŁKA Z OGRANICZONĄ ODPOWIEDZIALNOŚCIĄ	X		
PRZEDSIĘBIORSTWO HANDLOWO-USŁUGOWE "TECHCOM" GRZEGORZ KOLWAT	X		
RFC INTERNET SPÓŁKA Z OGRANICZONĄ ODPOWIEDZIALNOŚCIĄ	X		
SZUMLEWICZ RENATA, ZHU AUDIO-VIDEO SAT SERWIS BIS	X		
ŚWIATŁOWÓD INWESTYCJE SPÓŁKA Z OGRANICZONĄ ODPOWIEDZIALNOŚCIĄ		X	
"TK TELEKOM" SPÓŁKA Z OGRANICZONĄ ODPOWIEDZIALNOŚCIĄ			X
T-MOBILE POLSKA SPÓŁKA AKCYJNA	X		
VECTRA SPÓŁKA AKCYJNA	X		
ZAKŁAD USŁUGOWO-HANDLOWY "ROB-ELECTRONIC" ROMAN BIERNAT	X		

W tabeli nr 4.2.2 przedstawiono liczbowy i procentowy podział na punkty adresowe w zależności od rodzaju zasięgu na terenie gminy.

<b>Tabela 4.2.2: Podział na rodzaje usług i zasięgów.</b>		
	<b>Liczba adresów</b>	<b>Udział %</b>
Rzeczywisty	945	74,29%
Hurtowy (wyłącznie)	48	3,77%
Teoretyczny (wyłącznie)	49	3,85%
Brak zasięgu	230	18,08%
<b>SUMA</b>	<b>1 272</b>	<b>100%</b>

## Zasięgi sieci

W tabeli nr 4.2.3 przedstawiono liczbowo i procentowo liczbę zasięgów oraz liczbę punktów adresowych na terenie gminy w zależności od przepustowości.

<b>Tabela 4.2.3: Liczba zasięgów i adresów w podziale na przepustowość.</b>				
<b>Przepustowość [Mb/s]</b>	<b>Liczba zasięgów</b>	<b>Udział %</b>	<b>Liczba punktów adresowych</b>	<b>Udział %</b>
2	0	0,00%	0	0,00%
10	0	0,00%	0	0,00%
20	0	0,00%	0	0,00%
30	1 226	15,31%	193	18,52%
40	387	4,83%	18	1,73%
50	280	3,50%	19	1,82%
60	230	2,87%	27	2,59%
70	94	1,17%	13	1,25%
80	13	0,16%	5	0,48%
90	0	0,00%	0	0,00%
100	1	0,01%	0	0,00%
200	0	0,00%	0	0,00%
300	1	0,01%	0	0,00%
400	0	0,00%	0	0,00%
500	0	0,00%	0	0,00%
600	0	0,00%	0	0,00%
700	0	0,00%	0	0,00%
800	0	0,00%	0	0,00%
900	716	8,94%	0	0,00%
1000	3 764	46,99%	118	11,32%
2000	1 298	16,20%	649	62,28%
3000	0	0,00%	0	0,00%
4000	0	0,00%	0	0,00%

Przepustowość [Mb/s]	Liczba zasięgów	Udział %	Liczba punktów adresowych	Udział %
5000	0	0,00%	0	0,00%
6000	0	0,00%	0	0,00%
7000	0	0,00%	0	0,00%
8000	0	0,00%	0	0,00%
9000	0	0,00%	0	0,00%
10000	0	0,00%	0	0,00%
<b>SUMA</b>	<b>8 010</b>	<b>100%</b>	<b>1 042</b>	<b>100%</b>

W tabeli nr 4.2.4 przedstawiono liczbę zasięgów w gminie w zależności od rodzaju medium.

<b>Tabela 4.2.4: Liczba zasięgów z podziałem na medium.</b>		
Medium	Liczba zasięgów	Udział %
światłowodowe	5 780	72,16%
kablowe współosiowe miedziane	0	0,00%
kablowe parowe miedziane	1 337	16,69%
radiowe (FWA)	893	11,15%
<b>SUMA</b>	<b>8 010</b>	<b>100%</b>

## Plany inwestycyjne (komercyjne)

W gminie zostało zgłoszonych 741 planowanych inwestycji w punktach adresowych. Zgłoszone plany inwestycyjne przewidują objęcie w kolejnych 3 latach zasięgiem stacjonarnego dostępu do usług szerokopasmowych:

- 590 punktów adresowych znajdujących się już w zasięgu rzeczywistym;
- 21 punktów adresowych znajdujących się już w zasięgu wyłącznie hurtowym;
- 39 punktów adresowych znajdujących się już w zasięgu teoretycznym;
- 0 punktów adresowych znajdujących się w planie inwestycyjnym ze środków publicznych;
- 46 punktów adresowych znajdujących się w więcej niż jednym planie inwestycyjnym ze środków prywatnych;
- 45 punktów adresowych będących białymi plamami (bez zasięgu).

## Plany inwestycyjne realizowane ze środków publicznych

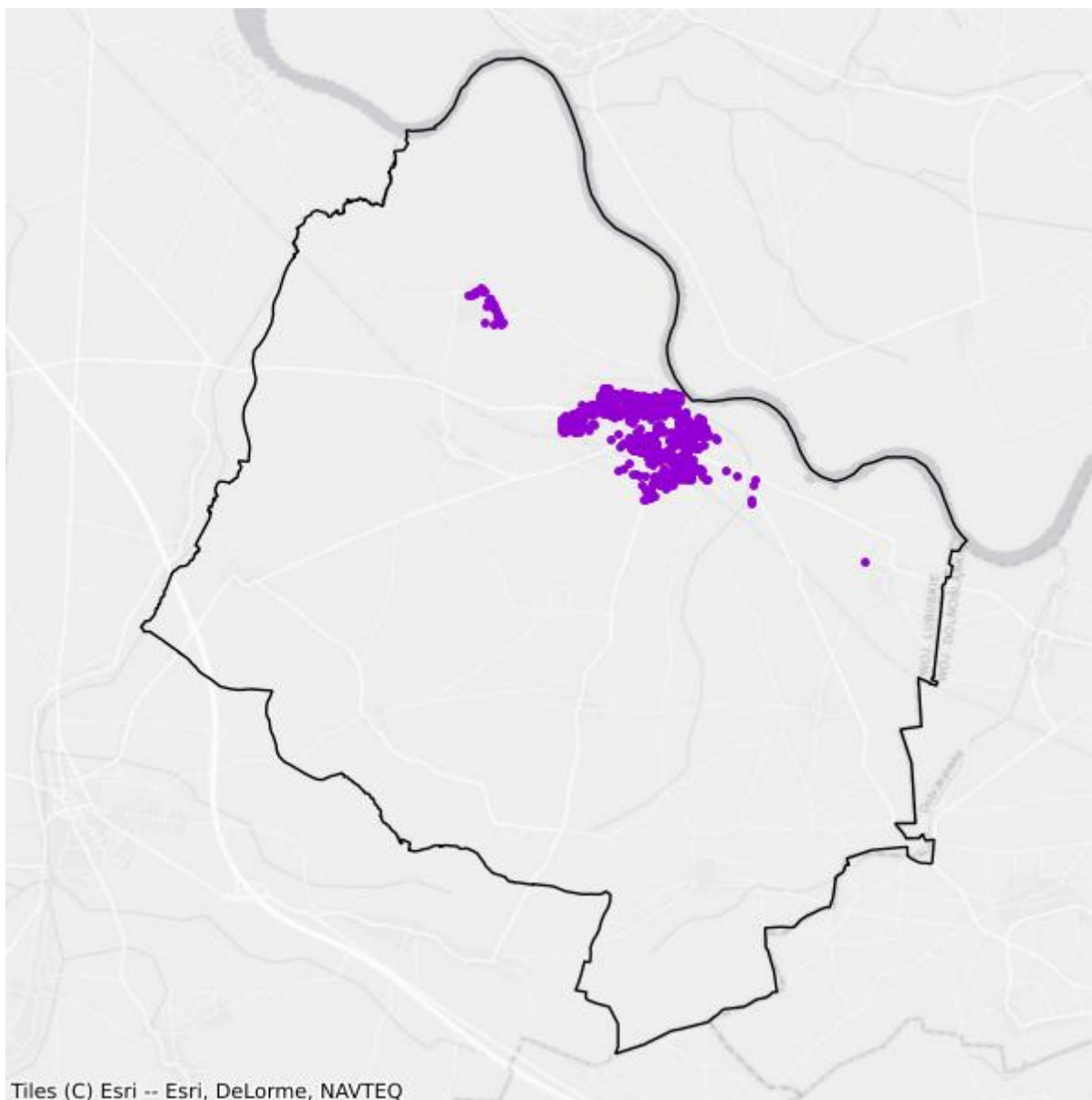
W gminie realizowane są plany inwestycyjne ze środków publicznych obejmujące 0 punktów adresowych. Realizowanych jest 0 projektów z KPO i 0 projektów z FERC. Dane pochodzą z systemu SIMBA i odnoszą się do umów o dofinansowanie zawartych do dnia 31 marca 2026.

W tabeli nr 4.2.5 przedstawiono liczbę punktów adresowych na terenie gminy, objętych planami inwestycyjnymi do zrealizowania ze środków publicznych.

**Tabela 4.2.5: Liczba punktów adresowych ze zgłoszonymi planami inwestycyjnymi realizowanymi ze środków publicznych.**

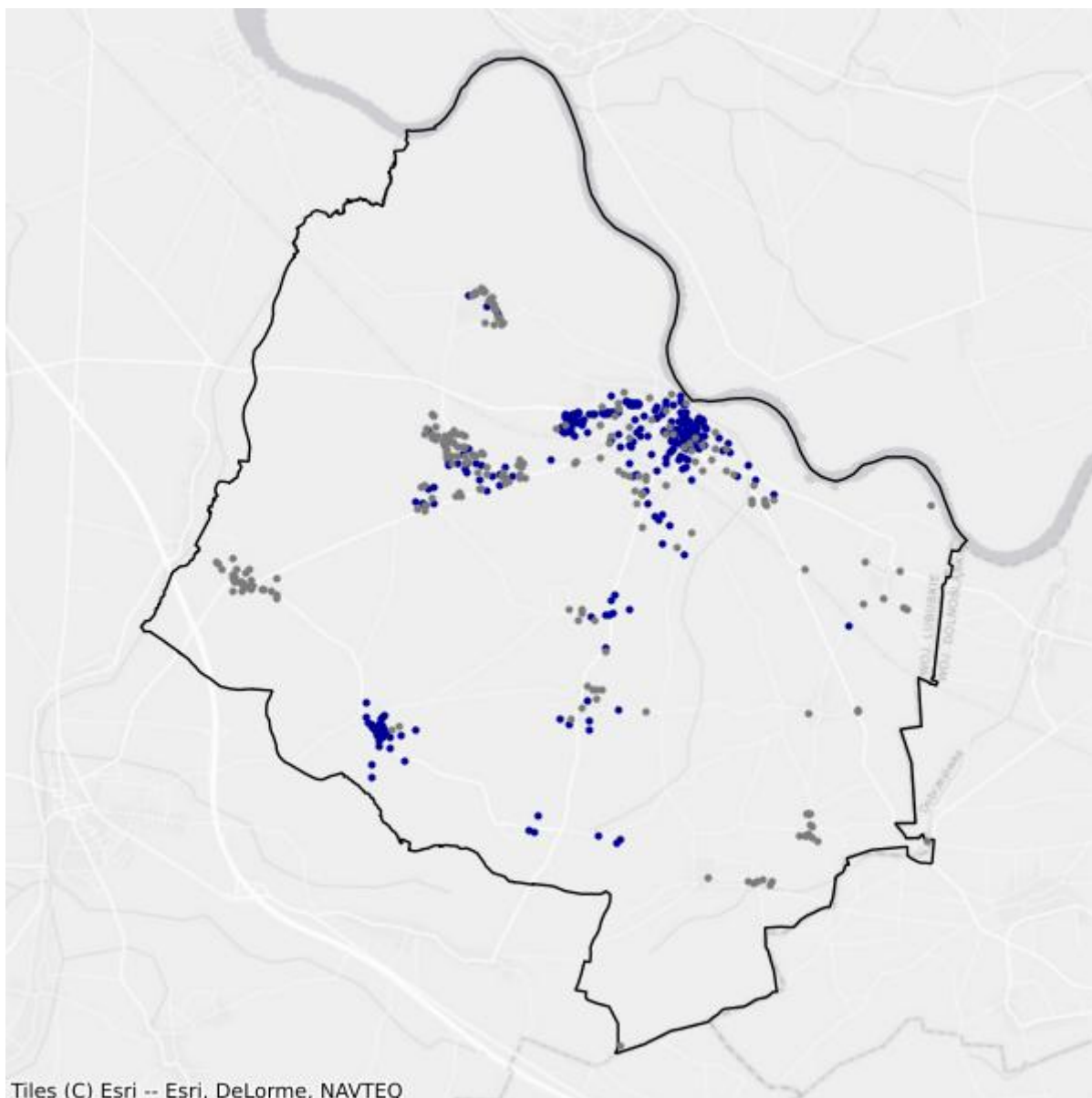
Numer projektu	Beneficjent	Liczba PA
Brak danych		

## Mapa planów inwestycyjnych



- Plany inwestycyjne realizowane ze środków prywatnych
- Plany inwestycyjne realizowane ze środków publicznych

## Mapa białych plam



- Białe plamy
- W zasięgu poniżej 100 Mb/s

## 4.3. Gmina Kolsko

TERC: 0804032

### Statystyki ogólne

W gminie jest 1 510 punktów adresowych. Na koniec marca 2026 roku w zasięgu stacjonarnego dostępu do usług szerokopasmowych było 991 punktów adresowych. Na wskazanym obszarze było 613 białych plam NGA, w tym 519 pozostało bez żadnego zasięgu. Od 1 stycznia 2023 do 31 marca 2026 roku obywatele zgłosili 12 zapotrzebowań na internet i 0 weryfikacji danych w systemie internet.gov.pl.

W tabeli nr 4.3.1 przedstawiono przedsiębiorców telekomunikacyjnych działających na terenie gminy i świadczących usługi stacjonarnego dostępu do usług szerokopasmowych.

Tabela 4.3.1: Podmiot w zależności od rodzaju usług.			
Podmiot	Detal	Hurt	Hurt-Detal
ALFANET BARTOSZ SIKORA	X		
EXATEL SPÓŁKA AKCYJNA	X		
INEA SPÓŁKA Z OGRANICZONĄ ODPOWIEDZIALNOŚCIĄ	X		
"KAJA KOMPUTER" KRZYSZTOF JASEK	X		
NAUKOWA I AKADEMICKA SIEĆ KOMPUTEROWA - PAŃSTWOWY INSTYTUT BADAWCZY	X		
"NETIA" SPÓŁKA AKCYJNA			X
ORANGE POLSKA SPÓŁKA AKCYJNA	X		X
"P4 SPÓŁKA Z OGRANICZONĄ ODPOWIEDZIALNOŚCIĄ"	X		
POLKOMTEL SPÓŁKA Z OGRANICZONĄ ODPOWIEDZIALNOŚCIĄ	X		
RFC INTERNET SPÓŁKA Z OGRANICZONĄ ODPOWIEDZIALNOŚCIĄ	X		
ŚWIATŁOWÓD INWESTYCJE SPÓŁKA Z OGRANICZONĄ ODPOWIEDZIALNOŚCIĄ		X	
T-MOBILE POLSKA SPÓŁKA AKCYJNA	X		
VECTRA SPÓŁKA AKCYJNA	X		

W tabeli nr 4.3.2 przedstawiono liczbowy i procentowy podział na punkty adresowe w zależności od rodzaju zasięgu na terenie gminy.

**Tabela 4.3.2: Podział na rodzaje usług i zasięgów.**

	<b>Liczba adresów</b>	<b>Udział %</b>
Rzeczywisty	847	56,09%
Hurtowy (wyłącznie)	1	0,07%
Teoretyczny (wyłącznie)	143	9,47%
Brak zasięgu	519	34,37%
<b>SUMA</b>	<b>1 510</b>	<b>100%</b>

## Zasięgi sieci

W tabeli nr 4.3.3 przedstawiono liczbowo i procentowo liczbę zasięgów oraz liczbę punktów adresowych na terenie gminy w zależności od przepustowości.

**Tabela 4.3.3: Liczba zasięgów i adresów w podziale na przepustowość.**

<b>Przepustowość [Mb/s]</b>	<b>Liczba zasięgów</b>	<b>Udział %</b>	<b>Liczba punktów adresowych</b>	<b>Udział %</b>
2	0	0,00%	0	0,00%
10	0	0,00%	0	0,00%
20	0	0,00%	0	0,00%
30	2	0,03%	1	0,10%
40	0	0,00%	0	0,00%
50	576	10,03%	93	9,38%
60	0	0,00%	0	0,00%
70	0	0,00%	0	0,00%
80	0	0,00%	0	0,00%
90	0	0,00%	0	0,00%
100	4	0,07%	0	0,00%
200	0	0,00%	0	0,00%
300	0	0,00%	0	0,00%
400	0	0,00%	0	0,00%
500	0	0,00%	0	0,00%
600	0	0,00%	0	0,00%
700	0	0,00%	0	0,00%
800	100	1,74%	22	2,22%
900	977	17,01%	283	28,56%
1000	3 543	61,70%	185	18,67%
2000	540	9,40%	407	41,07%
3000	0	0,00%	0	0,00%
4000	0	0,00%	0	0,00%
5000	0	0,00%	0	0,00%
6000	0	0,00%	0	0,00%

Przepustowość [Mb/s]	Liczba zasięgów	Udział %	Liczba punktów adresowych	Udział %
7000	0	0,00%	0	0,00%
8000	0	0,00%	0	0,00%
9000	0	0,00%	0	0,00%
10000	0	0,00%	0	0,00%
<b>SUMA</b>	<b>5 742</b>	<b>100%</b>	<b>991</b>	<b>100%</b>

W tabeli nr 4.3.4 przedstawiono liczbę zasięgów w gminie w zależności od rodzaju medium.

<b>Tabela 4.3.4: Liczba zasięgów z podziałem na medium.</b>		
Medium	Liczba zasięgów	Udział %
światłowodowe	5 164	89,93%
kablowe współosiowe miedziane	0	0,00%
kablowe parowe miedziane	3	0,05%
radiowe (FWA)	575	10,01%
<b>SUMA</b>	<b>5 742</b>	<b>100%</b>

## Plany inwestycyjne (komercyjne)

W gminie zostało zgłoszonych 5 planowanych inwestycji w punktach adresowych. Zgłoszone plany inwestycyjne przewidują objęcie w kolejnych 3 latach zasięgiem stacjonarnego dostępu do usług szerokopasmowych:

- 0 punktów adresowych znajdujących się już w zasięgu rzeczywistym;
- 0 punktów adresowych znajdujących się już w zasięgu wyłącznie hurtowym;
- 5 punktów adresowych znajdujących się już w zasięgu teoretycznym;
- 5 punktów adresowych znajdujących się w planie inwestycyjnym ze środków publicznych;
- 0 punktów adresowych znajdujących się w więcej niż jednym planie inwestycyjnym ze środków prywatnych;
- 0 punktów adresowych będących białymi plamami (bez zasięgu).

## Plany inwestycyjne realizowane ze środków publicznych

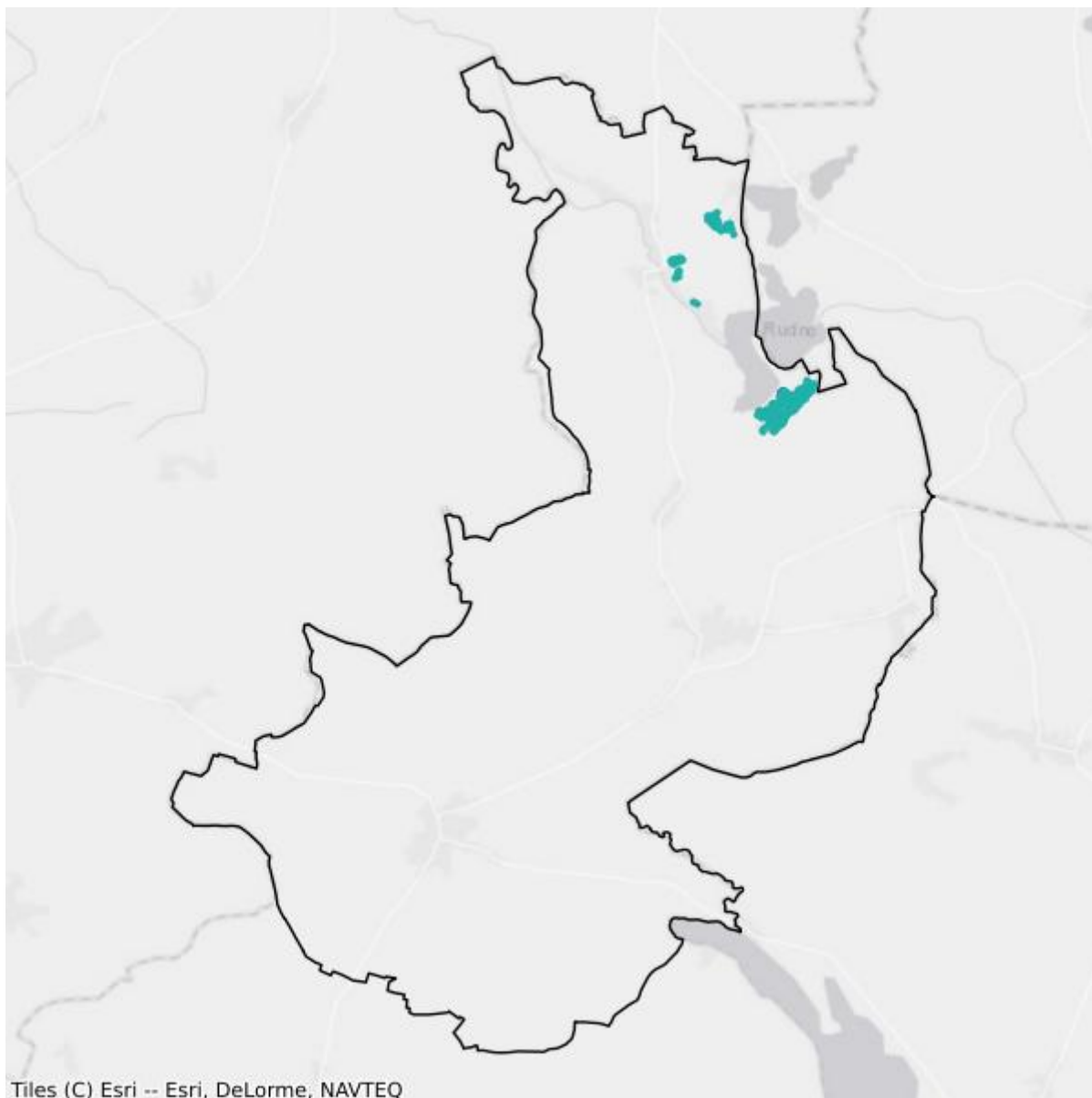
W gminie realizowane są plany inwestycyjne ze środków publicznych obejmujące 311 punktów adresowych. Realizowany jest 1 projekt z KPO i 0 projektów z FERC. Dane pochodzą z systemu SIMBA i odnoszą się do umów o dofinansowanie zawartych do dnia 31 marca 2026.

W tabeli nr 4.3.5 przedstawiono liczbę punktów adresowych na terenie gminy, objętych planami inwestycyjnymi do zrealizowania ze środków publicznych.

**Tabela 4.3.5: Liczba punktów adresowych ze zgłoszonymi planami inwestycyjnymi realizowanymi ze środków publicznych.**

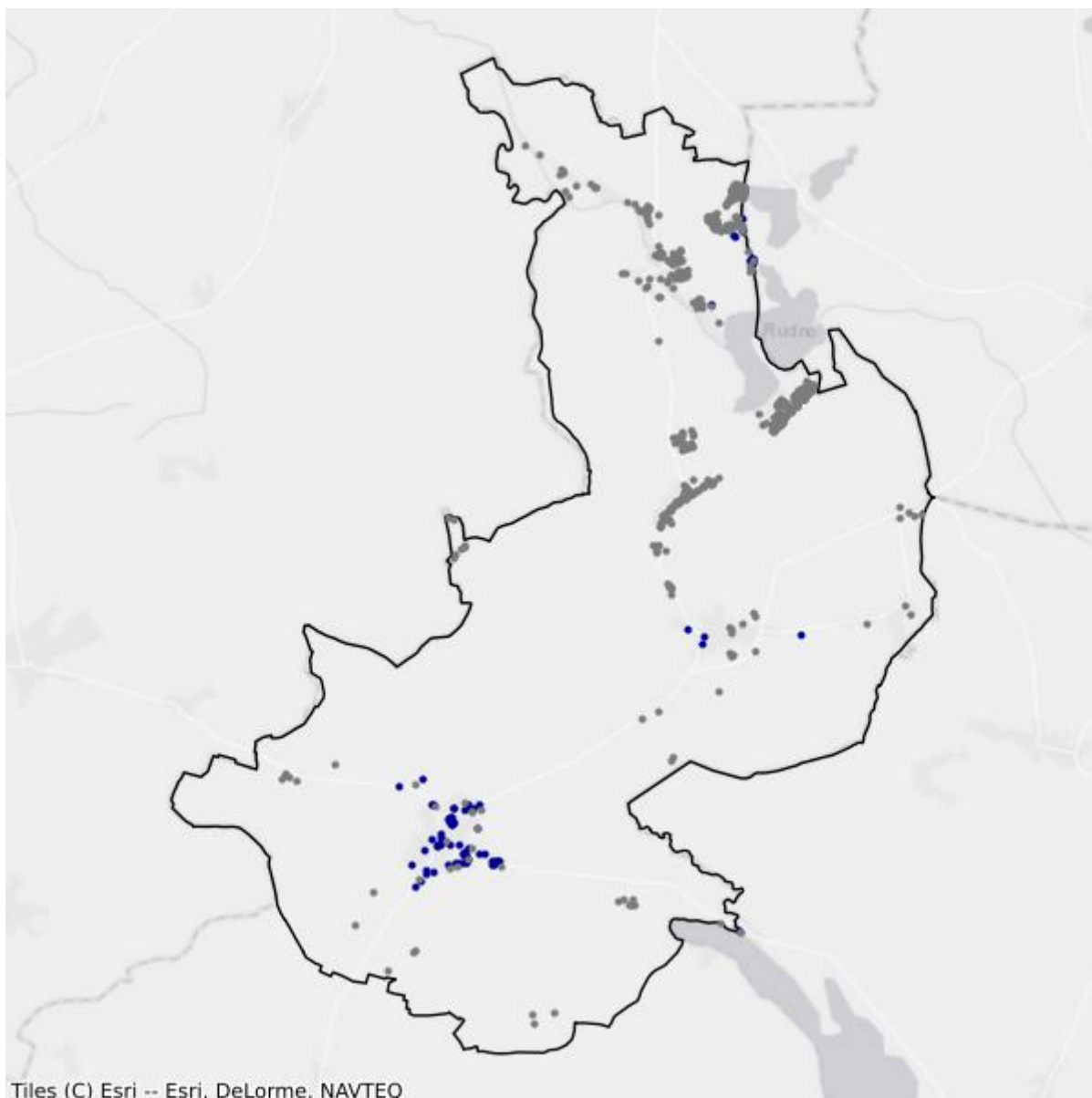
Numer projektu	Beneficjent	Liczba PA
KPOD.05.02-IW.06-0062/25	Alfanet Bartosz Sikora	311
<b>SUMA</b>		<b>311</b>

## Mapa planów inwestycyjnych



- Plany inwestycyjne realizowane ze środków prywatnych
- Plany inwestycyjne realizowane ze środków publicznych

## Mapa białych plam



- Białe plamy
- W zasięgu poniżej 100 Mb/s

## 4.4. Gmina Koźuchów

TERC: 0804043

### Statystyki ogólne

W gminie jest 3 545 punktów adresowych. Na koniec marca 2026 roku w zasięgu stacjonarnego dostępu do usług szerokopasmowych było 2 880 punktów adresowych. Na wskazanym obszarze było 1 187 białych plam NGA, w tym 665 pozostało bez żadnego zasięgu. Od 1 stycznia 2023 do 31 marca 2026 roku obywatele zgłosili 103 zapotrzebowania na internet i 4 weryfikacje danych w systemie internet.gov.pl.

W tabeli nr 4.4.1 przedstawiono przedsiębiorców telekomunikacyjnych działających na terenie gminy i świadczących usługi stacjonarnego dostępu do usług szerokopasmowych.

<b>Tabela 4.4.1: Podmiot w zależności od rodzaju usług.</b>			
<b>Podmiot</b>	<b>Detal</b>	<b>Hurt</b>	<b>Hurt-Detal</b>
EDEN INTERNET SPÓŁKA Z OGRANICZONĄ ODPOWIEDZIALNOŚCIĄ	X		X
"ELSAT" SPÓŁKA Z OGRANICZONĄ ODPOWIEDZIALNOŚCIĄ		X	
EXATEL SPÓŁKA AKCYJNA	X		
INEA SPÓŁKA Z OGRANICZONĄ ODPOWIEDZIALNOŚCIĄ	X		
KRZYSZTOF BOJKO NETDRIVE.PL	X		X
LANDTECH SPÓŁKA Z OGRANICZONĄ ODPOWIEDZIALNOŚCIĄ	X		
M3.NET SPÓŁKA Z OGRANICZONĄ ODPOWIEDZIALNOŚCIĄ			X
MULTIMEDIA POLSKA SPÓŁKA Z OGRANICZONĄ ODPOWIEDZIALNOŚCIĄ	X	X	
NAUKOWA I AKADEMICKA SIEĆ KOMPUTEROWA - PAŃSTWOWY INSTYTUT BADAWCZY	X		
"NETIA" SPÓŁKA AKCYJNA			X
ORANGE POLSKA SPÓŁKA AKCYJNA	X	X	X
"P4 SPÓŁKA Z OGRANICZONĄ ODPOWIEDZIALNOŚCIĄ"	X		
POLKOMTEL SPÓŁKA Z OGRANICZONĄ ODPOWIEDZIALNOŚCIĄ	X		
RFC INTERNET SPÓŁKA Z OGRANICZONĄ ODPOWIEDZIALNOŚCIĄ	X		
ŚWIATŁOWÓD INWESTYCJE SPÓŁKA Z OGRANICZONĄ ODPOWIEDZIALNOŚCIĄ		X	
T-MOBILE POLSKA SPÓŁKA AKCYJNA	X		
VECTRA SPÓŁKA AKCYJNA	X		
ZAKŁAD USŁUGOWY "PAWLUK" KRZYSZTOF PAWLUK	X		

W tabeli nr 4.4.2 przedstawiono liczbowy i procentowy podział na punkty adresowe w zależności od rodzaju zasięgu na terenie gminy.

<b>Tabela 4.4.2: Podział na rodzaje usług i zasięgów.</b>		
	<b>Liczba adresów</b>	<b>Udział %</b>
Rzeczywisty	2 827	79,75%
Hurtowy (wyłącznie)	49	1,38%
Teoretyczny (wyłącznie)	4	0,11%
Brak zasięgu	665	18,76%
<b>SUMA</b>	<b>3 545</b>	<b>100%</b>

## Zasięgi sieci

W tabeli nr 4.4.3 przedstawiono liczbowo i procentowo liczbę zasięgów oraz liczbę punktów adresowych na terenie gminy w zależności od przepustowości.

<b>Tabela 4.4.3: Liczba zasięgów i adresów w podziale na przepustowość.</b>				
<b>Przepustowość [Mb/s]</b>	<b>Liczba zasięgów</b>	<b>Udział %</b>	<b>Liczba punktów adresowych</b>	<b>Udział %</b>
2	0	0,00%	0	0,00%
10	0	0,00%	0	0,00%
20	0	0,00%	0	0,00%
30	2 512	14,13%	323	11,22%
40	368	2,07%	51	1,77%
50	771	4,34%	91	3,16%
60	156	0,88%	18	0,62%
70	37	0,21%	13	0,45%
80	44	0,25%	26	0,90%
90	0	0,00%	0	0,00%
100	640	3,60%	208	7,22%
200	0	0,00%	0	0,00%
300	0	0,00%	0	0,00%
400	0	0,00%	0	0,00%
500	0	0,00%	0	0,00%
600	0	0,00%	0	0,00%
700	0	0,00%	0	0,00%
800	0	0,00%	0	0,00%
900	1 757	9,89%	2	0,07%
1000	10 733	60,39%	1 780	61,81%
2000	684	3,85%	298	10,35%
3000	0	0,00%	0	0,00%
4000	0	0,00%	0	0,00%

Przepustowość [Mb/s]	Liczba zasięgów	Udział %	Liczba punktów adresowych	Udział %
5000	0	0,00%	0	0,00%
6000	0	0,00%	0	0,00%
7000	0	0,00%	0	0,00%
8000	0	0,00%	0	0,00%
9000	0	0,00%	0	0,00%
10000	70	0,39%	70	2,43%
<b>SUMA</b>	<b>17 772</b>	<b>100%</b>	<b>2 880</b>	<b>100%</b>

W tabeli nr 4.4.4 przedstawiono liczbę zasięgów w gminie w zależności od rodzaju medium.

**Tabela 4.4.4: Liczba zasięgów z podziałem na medium.**

Medium	Liczba zasięgów	Udział %
światłowodowe	13 172	74,12%
kablowe współosiowe miedziane	200	1,13%
kablowe parowe miedziane	1 740	9,79%
radiowe (FWA)	2 660	14,97%
<b>SUMA</b>	<b>17 772</b>	<b>100%</b>

## Plany inwestycyjne (komercyjne)

W gminie zostało zgłoszonych 1 441 planowanych inwestycji w punktach adresowych. Zgłoszone plany inwestycyjne przewidują objęcie w kolejnych 3 latach zasięgiem stacjonarnego dostępu do usług szerokopasmowych:

- 639 punktów adresowych znajdujących się już w zasięgu rzeczywistym;
- 21 punktów adresowych znajdujących się już w zasięgu wyłącznie hurtowym;
- 0 punktów adresowych znajdujących się już w zasięgu teoretycznym;
- 1 441 punktów adresowych znajdujących się w planie inwestycyjnym ze środków publicznych;
- 328 punktów adresowych znajdujących się w więcej niż jednym planie inwestycyjnym ze środków prywatnych;
- 453 punkty adresowe będące białymi plamami (bez zasięgu).

## Plany inwestycyjne realizowane ze środków publicznych

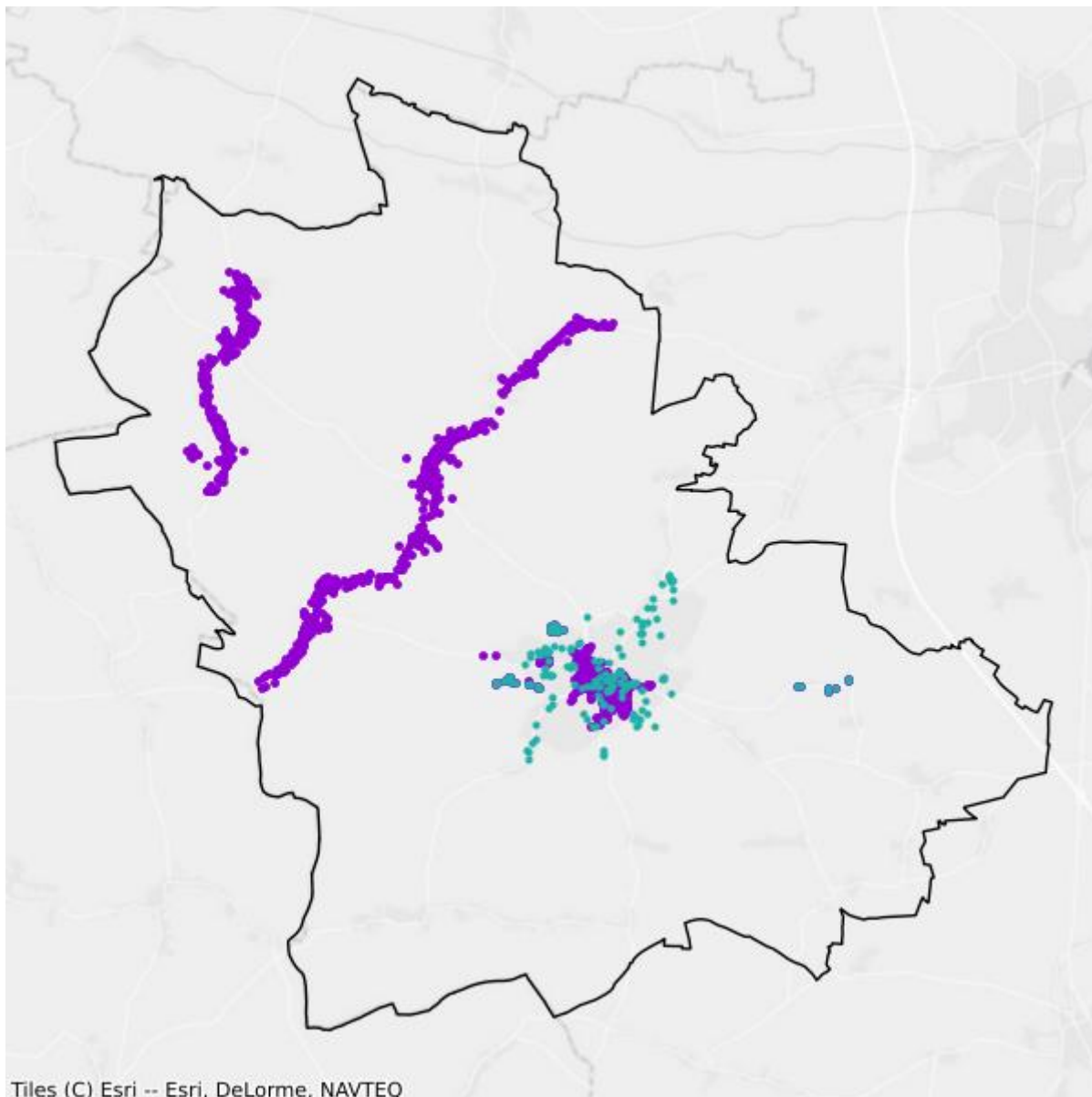
W gminie realizowane są plany inwestycyjne ze środków publicznych obejmujące 167 punktów adresowych. Realizowane są 3 projekty z KPO i 0 projektów z FERC. Dane pochodzą z systemu SIMBA i odnoszą się do umów o dofinansowanie zawartych do dnia 31 marca 2026.

W tabeli nr 4.4.5 przedstawiono liczbę punktów adresowych na terenie gminy, objętych planami inwestycyjnymi do zrealizowania ze środków publicznych.

**Tabela 4.4.5: Liczba punktów adresowych ze zgłoszonymi planami inwestycyjnymi realizowanymi ze środków publicznych.**

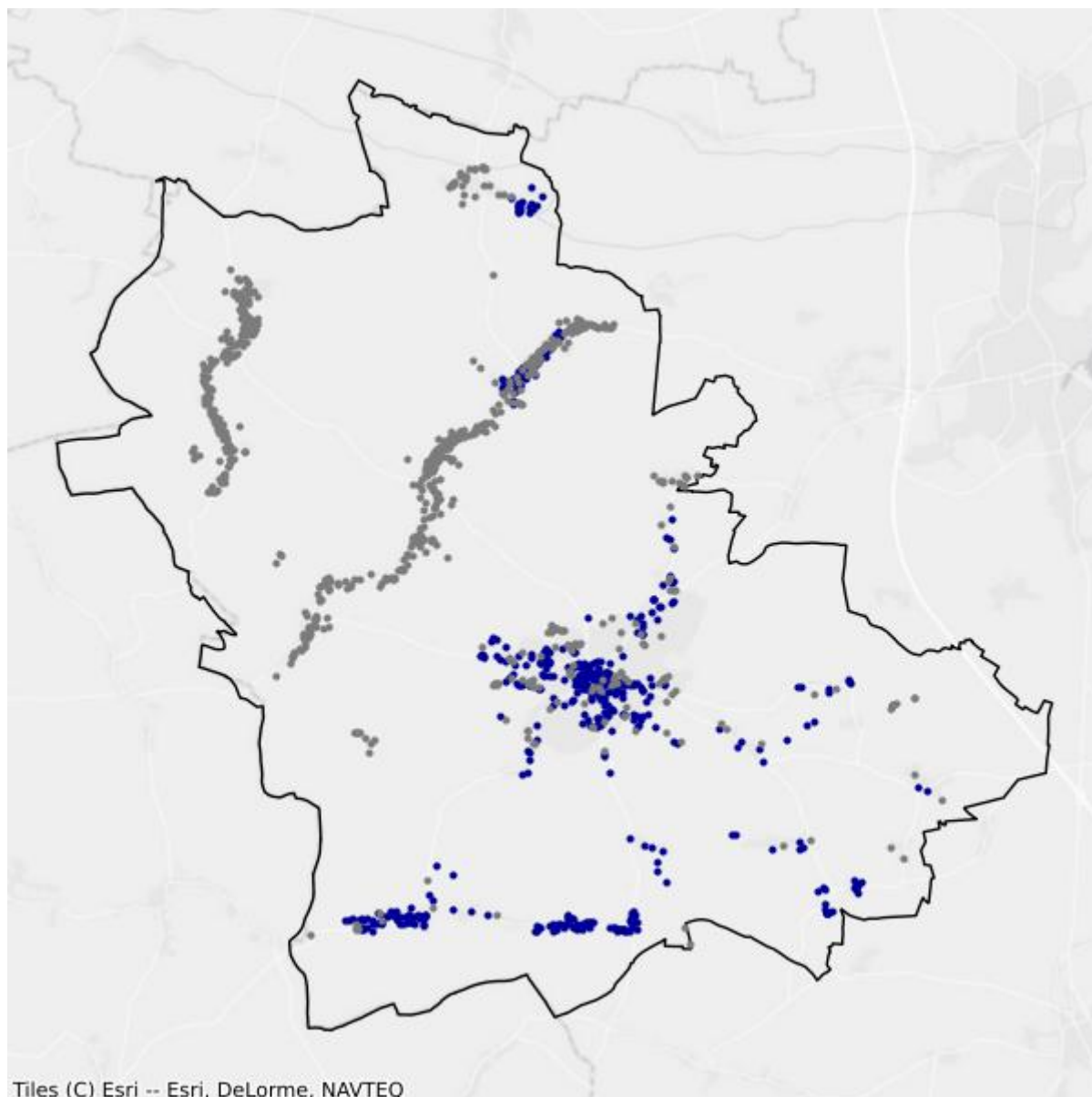
<b>Numer projektu</b>	<b>Beneficjent</b>	<b>Liczba PA</b>
KPOD.05.02-IW. 06-0091/25	EDEN INTERNET SPÓŁKA Z OGRANICZONĄ ODPOWIEDZIALNOŚCIĄ	34
KPOD.05.02-IW. 06-0159/25	FCA SPÓŁKA AKCYJNA	112
KPOD.05.02-IW. 06-0161/25	FCA SPÓŁKA AKCYJNA	21
<b>SUMA</b>		<b>167</b>

## Mapa planów inwestycyjnych



- Plany inwestycyjne realizowane ze środków prywatnych
- Plany inwestycyjne realizowane ze środków publicznych

## Mapa białych plam



- Białe plamy
- W zasięgu poniżej 100 Mb/s

## 4.5. Gmina Nowa Sól

TERC: 0804052

### Statystyki ogólne

W gminie są 3 152 punkty adresowe. Na koniec marca 2026 roku w zasięgu stacjonarnego dostępu do usług szerokopasmowych było 1 989 punktów adresowych. Na wskazanym obszarze były 1 903 białe plamy NGA, w tym 1 163 pozostały bez żadnego zasięgu. Od 1 stycznia 2023 do 31 marca 2026 roku obywatele zgłosili 287 zapotrzebowań na internet i 7 weryfikacji danych w systemie internet.gov.pl.

W tabeli nr 4.5.1 przedstawiono przedsiębiorców telekomunikacyjnych działających na terenie gminy i świadczących usługi stacjonarnego dostępu do usług szerokopasmowych.

<b>Tabela 4.5.1: Podmiot w zależności od rodzaju usług.</b>			
<b>Podmiot</b>	<b>Detal</b>	<b>Hurt</b>	<b>Hurt-Detal</b>
EDEN INTERNET SPÓŁKA Z OGRANICZONĄ ODPOWIEDZIALNOŚCIĄ	X		X
INEA SPÓŁKA Z OGRANICZONĄ ODPOWIEDZIALNOŚCIĄ	X		
"KAJA KOMPUTER" KRZYSZTOF JASEK	X		
KRZYSZTOF BOJKO NETDRIVE.PL	X		
NAUKOWA I AKADEMICKA SIEĆ KOMPUTEROWA - PAŃSTWOWY INSTYTUT BADAWCZY	X		
"NETIA" SPÓŁKA AKCYJNA			X
ORANGE POLSKA SPÓŁKA AKCYJNA	X	X	X
"P4 SPÓŁKA Z OGRANICZONĄ ODPOWIEDZIALNOŚCIĄ"	X		
POLKOMTEL SPÓŁKA Z OGRANICZONĄ ODPOWIEDZIALNOŚCIĄ	X		
RFC INTERNET SPÓŁKA Z OGRANICZONĄ ODPOWIEDZIALNOŚCIĄ	X		
STANET SPÓŁKA Z OGRANICZONĄ ODPOWIEDZIALNOŚCIĄ	X		
SZUMLEWICZ RENATA, ZHU AUDIO-VIDEO SAT SERWIS BIS	X		
ŚWIATŁOWÓD INWESTYCJE SPÓŁKA Z OGRANICZONĄ ODPOWIEDZIALNOŚCIĄ		X	
TERRA TELEKOM SPÓŁKA Z OGRANICZONĄ ODPOWIEDZIALNOŚCIĄ	X		
T-MOBILE POLSKA SPÓŁKA AKCYJNA	X		
VECTRA SPÓŁKA AKCYJNA	X		

W tabeli nr 4.5.2 przedstawiono liczbowy i procentowy podział na punkty adresowe w zależności od rodzaju zasięgu na terenie gminy.

**Tabela 4.5.2: Podział na rodzaje usług i zasięgów.**

	<b>Liczba adresów</b>	<b>Udział %</b>
Rzeczywisty	1 761	55,87%
Hurtowy (wyłącznie)	228	7,23%
Teoretyczny (wyłącznie)	0	0,00%
Brak zasięgu	1 163	36,90%
<b>SUMA</b>	<b>3 152</b>	<b>100%</b>

## Zasięgi sieci

W tabeli nr 4.5.3 przedstawiono liczbowo i procentowo liczbę zasięgów oraz liczbę punktów adresowych na terenie gminy w zależności od przepustowości.

**Tabela 4.5.3: Liczba zasięgów i adresów w podziale na przepustowość.**

<b>Przepustowość [Mb/s]</b>	<b>Liczba zasięgów</b>	<b>Udział %</b>	<b>Liczba punktów adresowych</b>	<b>Udział %</b>
2	114	1,35%	2	0,10%
10	0	0,00%	0	0,00%
20	0	0,00%	0	0,00%
30	1 265	14,93%	458	23,03%
40	266	3,14%	75	3,77%
50	447	5,28%	40	2,01%
60	531	6,27%	134	6,74%
70	75	0,89%	18	0,90%
80	26	0,31%	13	0,65%
90	0	0,00%	0	0,00%
100	60	0,71%	49	2,46%
200	0	0,00%	0	0,00%
300	0	0,00%	0	0,00%
400	0	0,00%	0	0,00%
500	0	0,00%	0	0,00%
600	0	0,00%	0	0,00%
700	0	0,00%	0	0,00%
800	0	0,00%	0	0,00%
900	581	6,86%	0	0,00%
1000	4 517	53,31%	826	41,53%
2000	591	6,98%	374	18,80%
3000	0	0,00%	0	0,00%
4000	0	0,00%	0	0,00%
5000	0	0,00%	0	0,00%
6000	0	0,00%	0	0,00%

Przepustowość [Mb/s]	Liczba zasięgów	Udział %	Liczba punktów adresowych	Udział %
7000	0	0,00%	0	0,00%
8000	0	0,00%	0	0,00%
9000	0	0,00%	0	0,00%
10000	0	0,00%	0	0,00%
<b>SUMA</b>	<b>8 473</b>	<b>100%</b>	<b>1 989</b>	<b>100%</b>

W tabeli nr 4.5.4 przedstawiono liczbę zasięgów w gminie w zależności od rodzaju medium.

**Tabela 4.5.4: Liczba zasięgów z podziałem na medium.**

Medium	Liczba zasięgów	Udział %
światłowodowe	5 692	67,18%
kablowe współosiowe miedziane	0	0,00%
kablowe parowe miedziane	1 543	18,21%
radiowe (FWA)	1 238	14,61%
<b>SUMA</b>	<b>8 473</b>	<b>100%</b>

## Plany inwestycyjne (komercyjne)

W gminie zostały zgłoszone 2 134 planowane inwestycje w punktach adresowych. Zgłoszone plany inwestycyjne przewidują objęcie w kolejnych 3 latach zasięgiem stacjonarnego dostępu do usług szerokopasmowych:

- 977 punktów adresowych znajdujących się już w zasięgu rzeczywistym;
- 136 punktów adresowych znajdujących się już w zasięgu wyłącznie hurtowym;
- 0 punktów adresowych znajdujących się już w zasięgu teoretycznym;
- 2 134 punkty adresowe znajdujące się w planie inwestycyjnym ze środków publicznych;
- 397 punktów adresowych znajdujących się w więcej niż jednym planie inwestycyjnym ze środków prywatnych;
- 624 punkty adresowe będące białymi plamami (bez zasięgu).

## Plany inwestycyjne realizowane ze środków publicznych

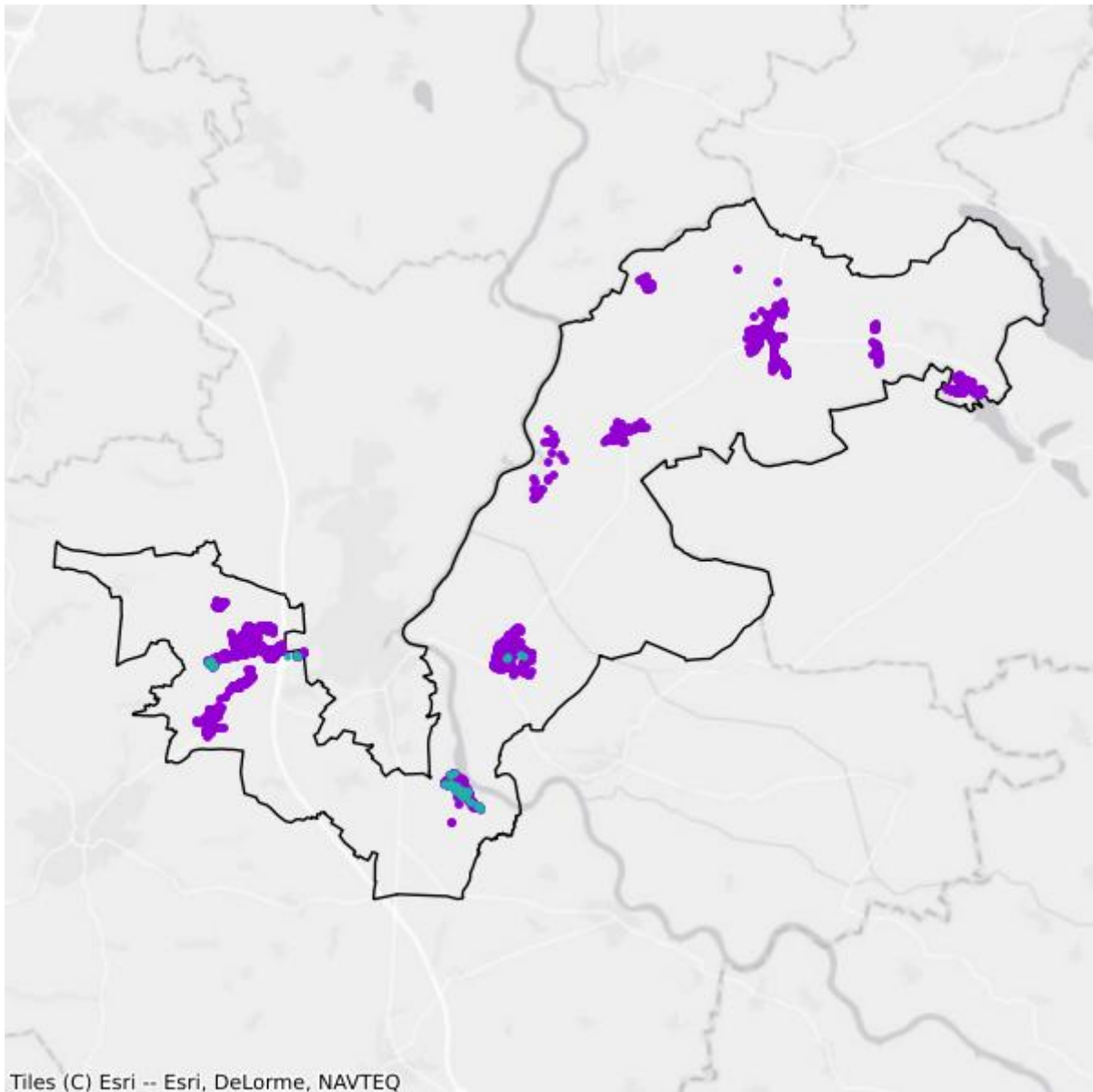
W gminie realizowane są plany inwestycyjne ze środków publicznych obejmujące 83 punkty adresowe. Realizowane są 2 projekty z KPO i 0 projektów z FERC. Dane pochodzą z systemu SIMBA i odnoszą się do umów o dofinansowanie zawartych do dnia 31 marca 2026.

W tabeli nr 4.5.5 przedstawiono liczbę punktów adresowych na terenie gminy, objętych planami inwestycyjnymi do zrealizowania ze środków publicznych.

**Tabela 4.5.5: Liczba punktów adresowych ze zgłoszonymi planami inwestycyjnymi realizowanymi ze środków publicznych.**

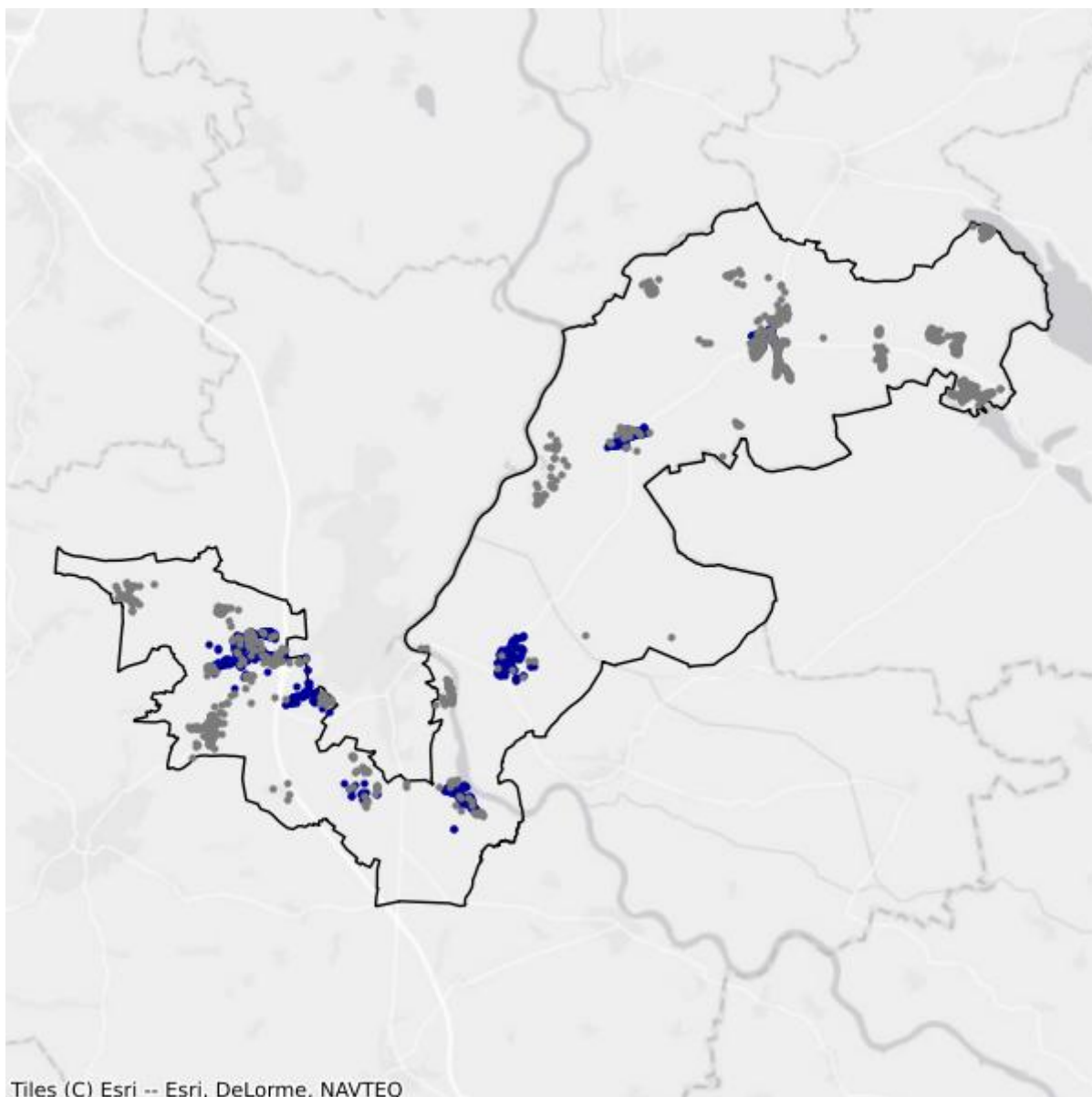
Numer projektu	Beneficjent	Liczba PA
KPOD.05.02-IW. 06-0091/25	EDEN INTERNET SPÓŁKA Z OGRANICZONĄ ODPOWIEDZIALNOŚCIĄ	79
KPOD.05.02-IW. 06-0162/25	WADOWICENET SPÓŁKA Z OGRANICZONĄ ODPOWIEDZIALNOŚCIĄ	4
<b>SUMA</b>		<b>83</b>

## Mapa planów inwestycyjnych



- Plany inwestycyjne realizowane ze środków prywatnych
- Plany inwestycyjne realizowane ze środków publicznych

## Mapa białych plam



- Białe plamy
- W zasięgu poniżej 100 Mb/s

## 4.6. Gmina Nowe Miasteczko

TERC: 0804063

### Statystyki ogólne

W gminie są 1 272 punkty adresowe. Na koniec marca 2026 roku w zasięgu stacjonarnego dostępu do usług szerokopasmowych było 1 118 punktów adresowych. Na wskazanym obszarze były 502 białe plamy NGA, w tym 154 pozostały bez żadnego zasięgu. Od 1 stycznia 2023 do 31 marca 2026 roku obywatele zgłosili 48 zapotrzebowań na internet i 1 weryfikację danych w systemie internet.gov.pl.

W tabeli nr 4.6.1 przedstawiono przedsiębiorców telekomunikacyjnych działających na terenie gminy i świadczących usługi stacjonarnego dostępu do usług szerokopasmowych.

<b>Tabela 4.6.1: Podmiot w zależności od rodzaju usług.</b>			
<b>Podmiot</b>	<b>Detal</b>	<b>Hurt</b>	<b>Hurt-Detal</b>
EDEN INTERNET SPÓŁKA Z OGRANICZONĄ ODPOWIEDZIALNOŚCIĄ	X		X
EXATEL SPÓŁKA AKCYJNA	X		
INEA SPÓŁKA Z OGRANICZONĄ ODPOWIEDZIALNOŚCIĄ	X		
NAUKOWA I AKADEMICKA SIEĆ KOMPUTEROWA - PAŃSTWOWY INSTYTUT BADAWCZY	X		
"NETIA" SPÓŁKA AKCYJNA			X
ORANGE POLSKA SPÓŁKA AKCYJNA	X	X	X
"P4 SPÓŁKA Z OGRANICZONĄ ODPOWIEDZIALNOŚCIĄ"	X		
POLKOMTEL SPÓŁKA Z OGRANICZONĄ ODPOWIEDZIALNOŚCIĄ	X		
RFC INTERNET SPÓŁKA Z OGRANICZONĄ ODPOWIEDZIALNOŚCIĄ	X		
ŚWIATŁOWÓD INWESTYCJE SPÓŁKA Z OGRANICZONĄ ODPOWIEDZIALNOŚCIĄ		X	
T-MOBILE POLSKA SPÓŁKA AKCYJNA	X		
VECTRA SPÓŁKA AKCYJNA	X		

W tabeli nr 4.6.2 przedstawiono liczbowy i procentowy podział na punkty adresowe w zależności od rodzaju zasięgu na terenie gminy.

<b>Tabela 4.6.2: Podział na rodzaje usług i zasięgów.</b>		
	<b>Liczba adresów</b>	<b>Udział %</b>
Rzeczywisty	1 088	85,53%

	<b>Liczba adresów</b>	<b>Udział %</b>
Hurtowy (wyłącznie)	30	2,36%
Teoretyczny (wyłącznie)	0	0,00%
Brak zasięgu	154	12,11%
<b>SUMA</b>	<b>1 272</b>	<b>100%</b>

## Zasięgi sieci

W tabeli nr 4.6.3 przedstawiono liczbowo i procentowo liczbę zasięgów oraz liczbę punktów adresowych na terenie gminy w zależności od przepustowości.

<b>Tabela 4.6.3: Liczba zasięgów i adresów w podziale na przepustowość.</b>					
<b>Przepustowość [Mb/s]</b>	<b>Liczba zasięgów</b>	<b>Udział %</b>	<b>Liczba punktów adresowych</b>	<b>Udział %</b>	
2	0	0,00%	0	0,00%	
10	0	0,00%	0	0,00%	
20	0	0,00%	0	0,00%	
30	929	14,66%	282	25,22%	
40	36	0,57%	3	0,27%	
50	59	0,93%	12	1,07%	
60	115	1,81%	14	1,25%	
70	235	3,71%	31	2,77%	
80	56	0,88%	6	0,54%	
90	0	0,00%	0	0,00%	
100	4	0,06%	2	0,18%	
200	0	0,00%	0	0,00%	
300	0	0,00%	0	0,00%	
400	0	0,00%	0	0,00%	
500	0	0,00%	0	0,00%	
600	0	0,00%	0	0,00%	
700	0	0,00%	0	0,00%	
800	0	0,00%	0	0,00%	
900	571	9,01%	0	0,00%	
1000	3 650	57,60%	427	38,19%	
2000	682	10,76%	341	30,50%	
3000	0	0,00%	0	0,00%	
4000	0	0,00%	0	0,00%	
5000	0	0,00%	0	0,00%	
6000	0	0,00%	0	0,00%	
7000	0	0,00%	0	0,00%	
8000	0	0,00%	0	0,00%	

Przepustowość [Mb/s]	Liczba zasięgów	Udział %	Liczba punktów adresowych	Udział %
9000	0	0,00%	0	0,00%
10000	0	0,00%	0	0,00%
<b>SUMA</b>	<b>6 337</b>	<b>100%</b>	<b>1 118</b>	<b>100%</b>

W tabeli nr 4.6.4 przedstawiono liczbę zasięgów w gminie w zależności od rodzaju medium.

<b>Tabela 4.6.4: Liczba zasięgów z podziałem na medium.</b>		
Medium	Liczba zasięgów	Udział %
światłowodowe	4 907	77,43%
kablowe współosiowe miedziane	0	0,00%
kablowe parowe miedziane	915	14,44%
radiowe (FWA)	515	8,13%
<b>SUMA</b>	<b>6 337</b>	<b>100%</b>

## Plany inwestycyjne (komercyjne)

W gminie zostało zgłoszonych 515 planowanych inwestycji w punktach adresowych. Zgłoszone plany inwestycyjne przewidują objęcie w kolejnych 3 latach zasięgiem stacjonarnego dostępu do usług szerokopasmowych:

- 307 punktów adresowych znajdujących się już w zasięgu rzeczywistym;
- 1 punkt adresowy znajdujący się już w zasięgu wyłącznie hurtowym;
- 0 punktów adresowych znajdujących się już w zasięgu teoretycznym;
- 515 punktów adresowych znajdujących się w planie inwestycyjnym ze środków publicznych;
- 166 punktów adresowych znajdujących się w więcej niż jednym planie inwestycyjnym ze środków prywatnych;
- 41 punktów adresowych będących białymi plamami (bez zasięgu).

## Plany inwestycyjne realizowane ze środków publicznych

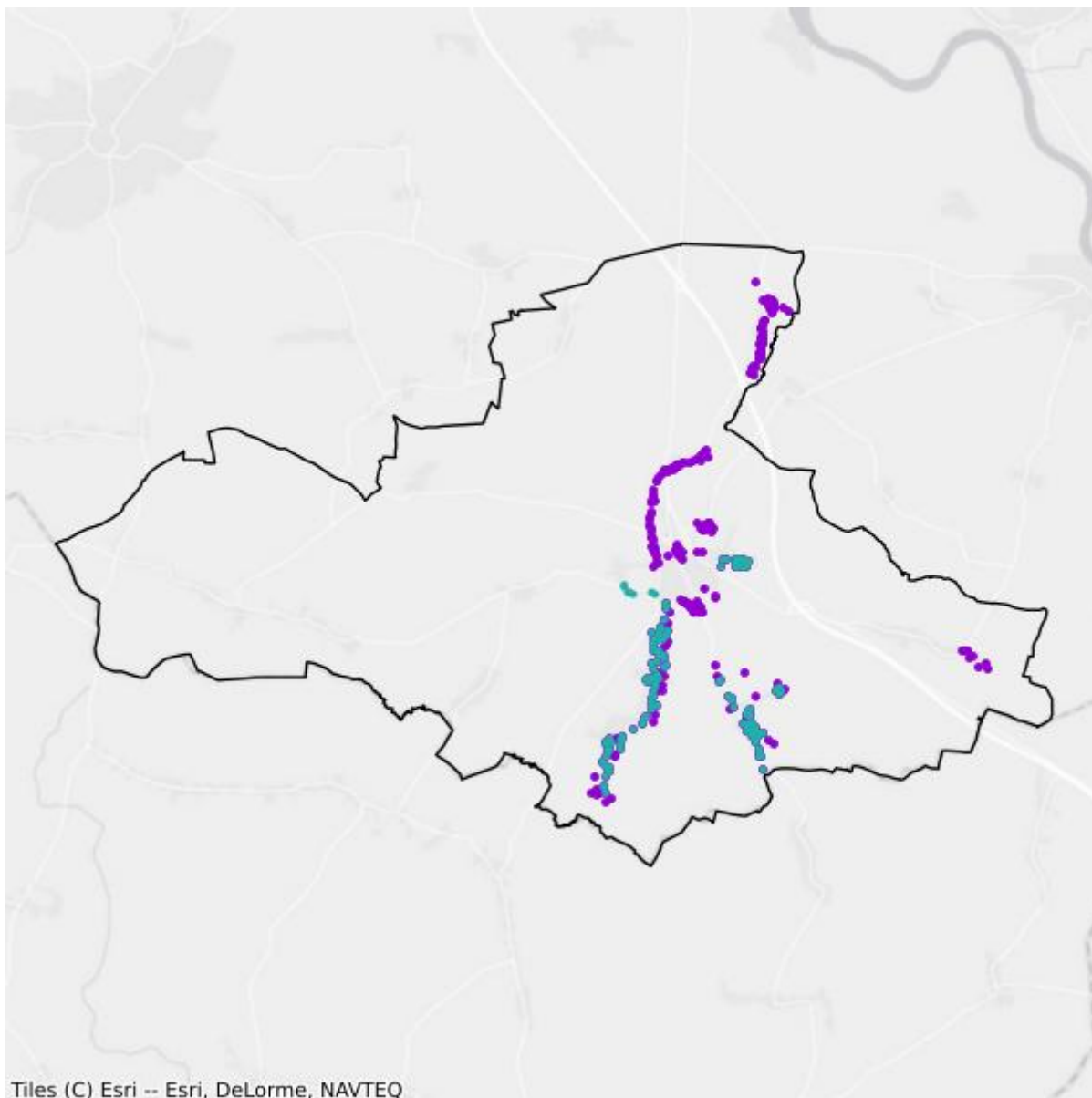
W gminie realizowane są plany inwestycyjne ze środków publicznych obejmujące 149 punktów adresowych. Realizowany jest 1 projekt z KPO i 0 projektów z FERC. Dane pochodzą z systemu SIMBA i odnoszą się do umów o dofinansowanie zawartych do dnia 31 marca 2026.

W tabeli nr 4.6.5 przedstawiono liczbę punktów adresowych na terenie gminy, objętych planami inwestycyjnymi do zrealizowania ze środków publicznych.

<b>Tabela 4.6.5: Liczba punktów adresowych ze zgłoszonymi planami inwestycyjnymi realizowanymi ze środków publicznych.</b>		
Numer projektu	Beneficjent	Liczba PA
		149

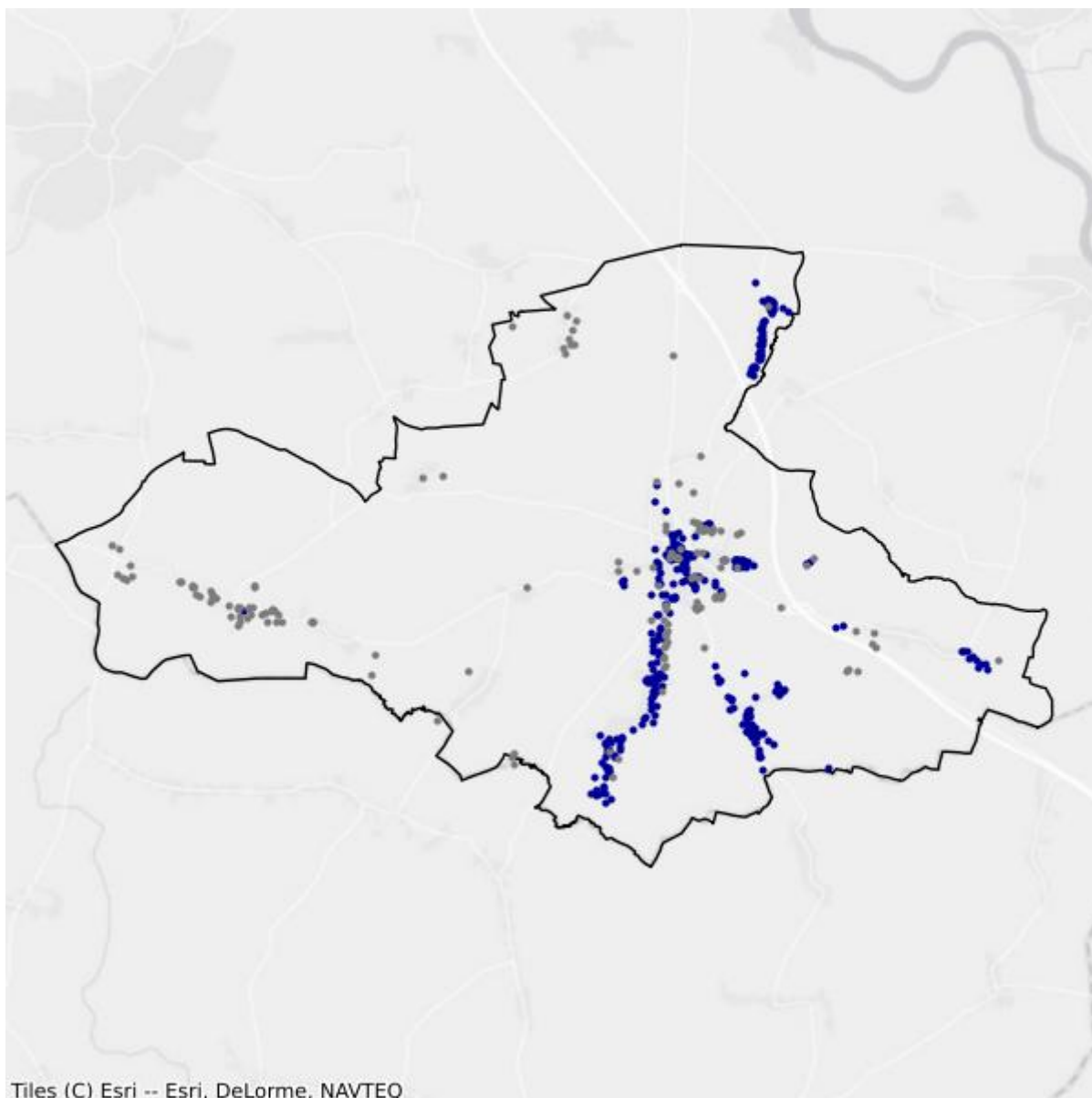
Numer projektu	Beneficjent	Liczba PA
KPOD.05.02-IW. 06-0091/25	EDEN INTERNET SPÓŁKA Z OGRANICZONĄ ODPOWIEDZIALNOŚCIĄ	
<b>SUMA</b>		<b>149</b>

## Mapa planów inwestycyjnych



- Plany inwestycyjne realizowane ze środków prywatnych
- Plany inwestycyjne realizowane ze środków publicznych

## Mapa białych plam



- Białe plamy
- W zasięgu poniżej 100 Mb/s

## 4.7. Gmina Otyń

TERC: 0804073

### Statystyki ogólne

W gminie jest 2 320 punktów adresowych. Na koniec marca 2026 roku w zasięgu stacjonarnego dostępu do usług szerokopasmowych było 2 088 punktów adresowych. Na wskazanym obszarze było 966 białych plam NGA, w tym 232 pozostały bez żadnego zasięgu. Od 1 stycznia 2023 do 31 marca 2026 roku obywatele zgłosili 118 zapotrzebowań na internet i 5 weryfikacji danych w systemie internet.gov.pl.

W tabeli nr 4.7.1 przedstawiono przedsiębiorców telekomunikacyjnych działających na terenie gminy i świadczących usługi stacjonarnego dostępu do usług szerokopasmowych.

<b>Tabela 4.7.1: Podmiot w zależności od rodzaju usług.</b>			
<b>Podmiot</b>	<b>Detal</b>	<b>Hurt</b>	<b>Hurt-Detal</b>
EDEN INTERNET SPÓŁKA Z OGRANICZONĄ ODPOWIEDZIALNOŚCIĄ	X		X
EXATEL SPÓŁKA AKCYJNA	X		
INEA SPÓŁKA Z OGRANICZONĄ ODPOWIEDZIALNOŚCIĄ	X		
NAUKOWA I AKADEMICKA SIEĆ KOMPUTEROWA - PAŃSTWOWY INSTYTUT BADAWCZY	X		
"NETIA" SPÓŁKA AKCYJNA			X
ORANGE POLSKA SPÓŁKA AKCYJNA	X	X	X
"P4 SPÓŁKA Z OGRANICZONĄ ODPOWIEDZIALNOŚCIĄ"	X		
POLKOMTEL SPÓŁKA Z OGRANICZONĄ ODPOWIEDZIALNOŚCIĄ	X		
RFC INTERNET SPÓŁKA Z OGRANICZONĄ ODPOWIEDZIALNOŚCIĄ	X		
SZUMLEWICZ RENATA, ZHU AUDIO-VIDEO SAT SERWIS BIS	X		
ŚWIATŁOWÓD INWESTYCJE SPÓŁKA Z OGRANICZONĄ ODPOWIEDZIALNOŚCIĄ		X	
TERRA TELEKOM SPÓŁKA Z OGRANICZONĄ ODPOWIEDZIALNOŚCIĄ	X		
T-MOBILE POLSKA SPÓŁKA AKCYJNA	X		
VECTRA SPÓŁKA AKCYJNA	X		

W tabeli nr 4.7.2 przedstawiono liczbowy i procentowy podział na punkty adresowe w zależności od rodzaju zasięgu na terenie gminy.

**Tabela 4.7.2: Podział na rodzaje usług i zasięgów.**

	<b>Liczba adresów</b>	<b>Udział %</b>
Rzeczywisty	2 071	89,27%
Hurtowy (wyłącznie)	17	0,73%
Teoretyczny (wyłącznie)	0	0,00%
Brak zasięgu	232	10,00%
<b>SUMA</b>	<b>2 320</b>	<b>100%</b>

## Zasięgi sieci

W tabeli nr 4.7.3 przedstawiono liczbowo i procentowo liczbę zasięgów oraz liczbę punktów adresowych na terenie gminy w zależności od przepustowości.

**Tabela 4.7.3: Liczba zasięgów i adresów w podziale na przepustowość.**

<b>Przepustowość [Mb/s]</b>	<b>Liczba zasięgów</b>	<b>Udział %</b>	<b>Liczba punktów adresowych</b>	<b>Udział %</b>
2	0	0,00%	0	0,00%
10	0	0,00%	0	0,00%
20	0	0,00%	0	0,00%
30	576	5,76%	14	0,67%
40	96	0,96%	1	0,05%
50	831	8,31%	15	0,72%
60	2 020	20,20%	611	29,26%
70	30	0,30%	7	0,34%
80	113	1,13%	86	4,12%
90	0	0,00%	0	0,00%
100	4	0,04%	0	0,00%
200	0	0,00%	0	0,00%
300	0	0,00%	0	0,00%
400	0	0,00%	0	0,00%
500	0	0,00%	0	0,00%
600	0	0,00%	0	0,00%
700	0	0,00%	0	0,00%
800	0	0,00%	0	0,00%
900	806	8,06%	1	0,05%
1000	5 494	54,93%	1 334	63,89%
2000	32	0,32%	19	0,91%
3000	0	0,00%	0	0,00%
4000	0	0,00%	0	0,00%
5000	0	0,00%	0	0,00%
6000	0	0,00%	0	0,00%

Przepustowość [Mb/s]	Liczba zasięgów	Udział %	Liczba punktów adresowych	Udział %
7000	0	0,00%	0	0,00%
8000	0	0,00%	0	0,00%
9000	0	0,00%	0	0,00%
10000	0	0,00%	0	0,00%
<b>SUMA</b>	<b>10 002</b>	<b>100%</b>	<b>2 088</b>	<b>100%</b>

W tabeli nr 4.7.4 przedstawiono liczbę zasięgów w gminie w zależności od rodzaju medium.

<b>Tabela 4.7.4: Liczba zasięgów z podziałem na medium.</b>		
Medium	Liczba zasięgów	Udział %
światłowodowe	6 336	63,35%
kablowe współosiowe miedziane	0	0,00%
kablowe parowe miedziane	774	7,74%
radiowe (FWA)	2 892	28,91%
<b>SUMA</b>	<b>10 002</b>	<b>100%</b>

## Plany inwestycyjne (komercyjne)

W gminie zostało zgłoszonych 598 planowanych inwestycji w punktach adresowych. Zgłoszone plany inwestycyjne przewidują objęcie w kolejnych 3 latach zasięgiem stacjonarnego dostępu do usług szerokopasmowych:

- 539 punktów adresowych znajdujących się już w zasięgu rzeczywistym;
- 2 punkty adresowe znajdujące się już w zasięgu wyłącznie hurtowym;
- 0 punktów adresowych znajdujących się już w zasięgu teoretycznym;
- 598 punktów adresowych znajdujących się w planie inwestycyjnym ze środków publicznych;
- 31 punktów adresowych znajdujących się w więcej niż jednym planie inwestycyjnym ze środków prywatnych;
- 26 punktów adresowych będących białymi plamami (bez zasięgu).

## Plany inwestycyjne realizowane ze środków publicznych

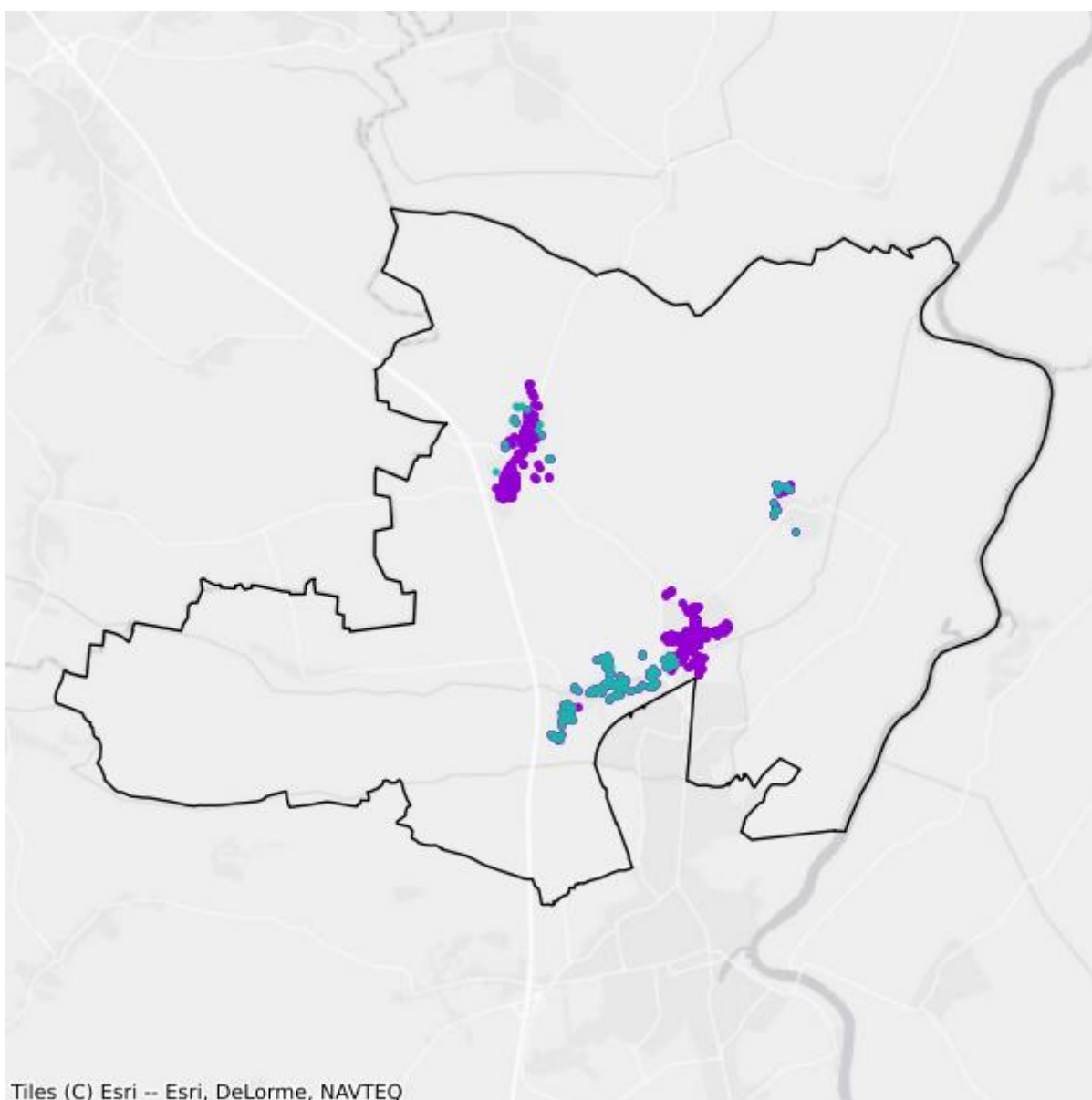
W gminie realizowane są plany inwestycyjne ze środków publicznych obejmujące 191 punktów adresowych. Realizowane są 2 projekty z KPO i 0 projektów z FERC. Dane pochodzą z systemu SIMBA i odnoszą się do umów o dofinansowanie zawartych do dnia 31 marca 2026.

W tabeli nr 4.7.5 przedstawiono liczbę punktów adresowych na terenie gminy, objętych planami inwestycyjnymi do zrealizowania ze środków publicznych.

**Tabela 4.7.5: Liczba punktów adresowych ze zgłoszonymi planami inwestycyjnymi realizowanymi ze środków publicznych.**

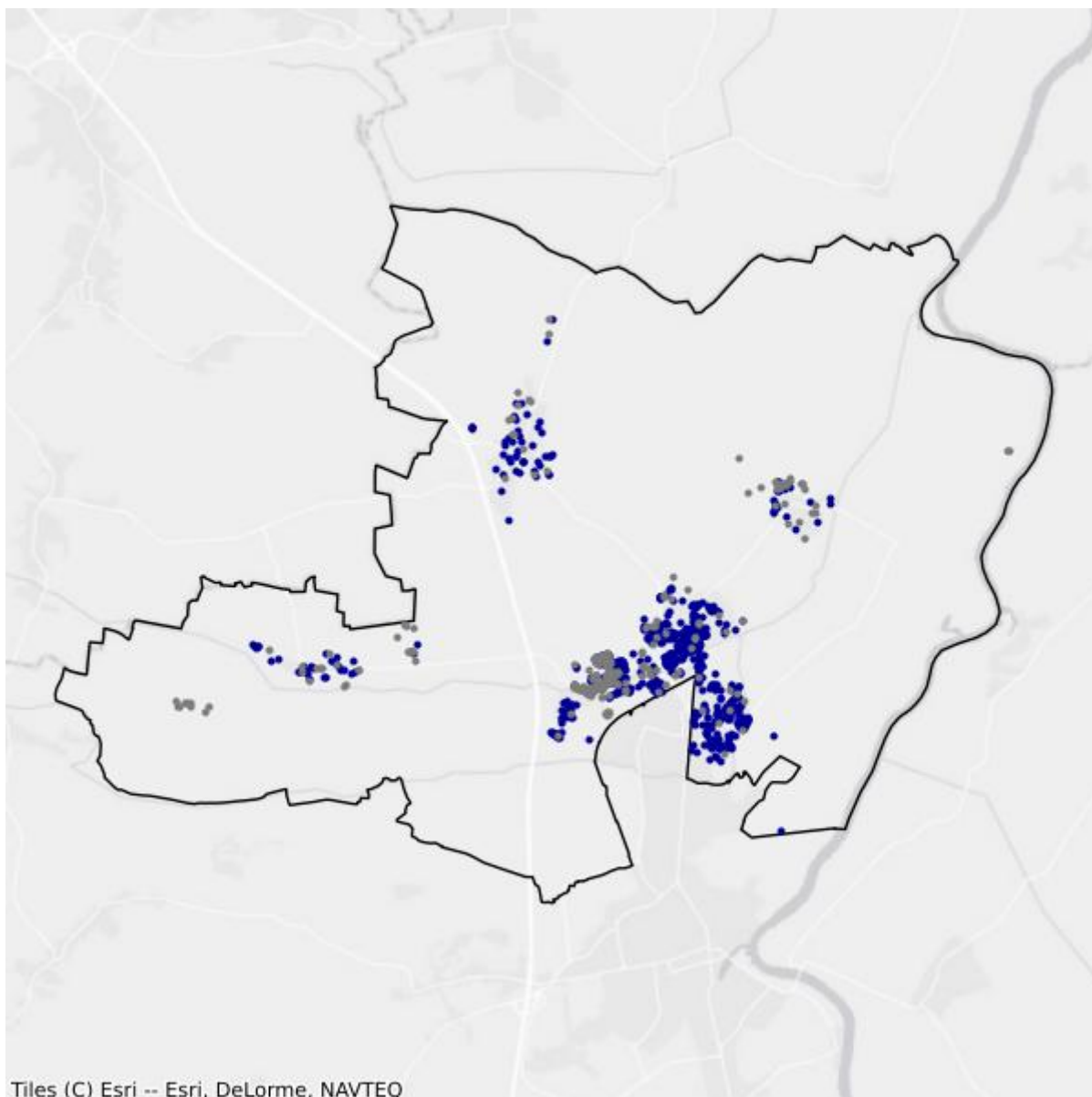
Numer projektu	Beneficjent	Liczba PA
KPOD.05.02-IW. 06-0091/25	EDEN INTERNET SPÓŁKA Z OGRANICZONĄ ODPOWIEDZIALNOŚCIĄ	175
KPOD.05.02-IW. 06-0162/25	WADOWICENET SPÓŁKA Z OGRANICZONĄ ODPOWIEDZIALNOŚCIĄ	16
<b>SUMA</b>		<b>191</b>

## Mapa planów inwestycyjnych



- Plany inwestycyjne realizowane ze środków prywatnych
- Plany inwestycyjne realizowane ze środków publicznych

## Mapa białych plam



- Białe plamy
- W zasięgu poniżej 100 Mb/s

## 4.8. Gmina Siedlisko

TERC: 0804082

### Statystyki ogólne

W gminie jest 907 punktów adresowych. Na koniec marca 2026 roku w zasięgu stacjonarnego dostępu do usług szerokopasmowych były 784 punkty adresowe. Na wskazanym obszarze było 195 białych plam NGA, w tym 123 pozostały bez żadnego zasięgu. Od 1 stycznia 2023 do 31 marca 2026 roku obywatele zgłosili 11 zapotrzebowań na internet i 1 weryfikację danych w systemie internet.gov.pl.

W tabeli nr 4.8.1 przedstawiono przedsiębiorców telekomunikacyjnych działających na terenie gminy i świadczących usługi stacjonarnego dostępu do usług szerokopasmowych.

Tabela 4.8.1: Podmiot w zależności od rodzaju usług.			
Podmiot	Detal	Hurt	Hurt-Detal
EDEN INTERNET SPÓŁKA Z OGRANICZONĄ ODPOWIEDZIALNOŚCIĄ	X		X
EXATEL SPÓŁKA AKCYJNA	X		
NAUKOWA I AKADEMICKA SIEĆ KOMPUTEROWA - PAŃSTWOWY INSTYTUT BADAWCZY	X		
"NETIA" SPÓŁKA AKCYJNA			X
ORANGE POLSKA SPÓŁKA AKCYJNA			X
"P4 SPÓŁKA Z OGRANICZONĄ ODPOWIEDZIALNOŚCIĄ"	X		
POLKOMTEL SPÓŁKA Z OGRANICZONĄ ODPOWIEDZIALNOŚCIĄ	X		
PRZEDSIĘBIORSTWO HANDLOWO-USŁUGOWE "TECHCOM" GRZEGORZ KOLWAT	X		
RFC INTERNET SPÓŁKA Z OGRANICZONĄ ODPOWIEDZIALNOŚCIĄ	X		
T-MOBILE POLSKA SPÓŁKA AKCYJNA	X		
VECTRA SPÓŁKA AKCYJNA	X		

W tabeli nr 4.8.2 przedstawiono liczbowy i procentowy podział na punkty adresowe w zależności od rodzaju zasięgu na terenie gminy.

Tabela 4.8.2: Podział na rodzaje usług i zasięgów.		
	Liczba adresów	Udział %
Rzeczywisty	783	86,33%
Hurtowy (wyłącznie)	1	0,11%

	<b>Liczba adresów</b>	<b>Udział %</b>
Teoretyczny (wyłącznie)	0	0,00%
Brak zasięgu	123	13,56%
<b>SUMA</b>	<b>907</b>	<b>100%</b>

## Zasięgi sieci

W tabeli nr 4.8.3 przedstawiono liczbowo i procentowo liczbę zasięgów oraz liczbę punktów adresowych na terenie gminy w zależności od przepustowości.

<b>Tabela 4.8.3: Liczba zasięgów i adresów w podziale na przepustowość.</b>				
<b>Przepustowość [Mb/s]</b>	<b>Liczba zasięgów</b>	<b>Udział %</b>	<b>Liczba punktów adresowych</b>	<b>Udział %</b>
2	0	0,00%	0	0,00%
10	0	0,00%	0	0,00%
20	0	0,00%	0	0,00%
30	141	10,52%	45	5,74%
40	0	0,00%	0	0,00%
50	38	2,84%	27	3,44%
60	0	0,00%	0	0,00%
70	0	0,00%	0	0,00%
80	0	0,00%	0	0,00%
90	0	0,00%	0	0,00%
100	2	0,15%	0	0,00%
200	0	0,00%	0	0,00%
300	0	0,00%	0	0,00%
400	0	0,00%	0	0,00%
500	0	0,00%	0	0,00%
600	0	0,00%	0	0,00%
700	0	0,00%	0	0,00%
800	0	0,00%	0	0,00%
900	67	5,00%	0	0,00%
1000	1 092	81,49%	712	90,82%
2000	0	0,00%	0	0,00%
3000	0	0,00%	0	0,00%
4000	0	0,00%	0	0,00%
5000	0	0,00%	0	0,00%
6000	0	0,00%	0	0,00%
7000	0	0,00%	0	0,00%
8000	0	0,00%	0	0,00%
9000	0	0,00%	0	0,00%

Przepustowość [Mb/s]	Liczba zasięgów	Udział %	Liczba punktów adresowych	Udział %
10000	0	0,00%	0	0,00%
<b>SUMA</b>	<b>1 340</b>	<b>100%</b>	<b>784</b>	<b>100%</b>

W tabeli nr 4.8.4 przedstawiono liczbę zasięgów w gminie w zależności od rodzaju medium.

<b>Tabela 4.8.4: Liczba zasięgów z podziałem na medium.</b>		
Medium	Liczba zasięgów	Udział %
światłowodowe	1 161	86,64%
kablowe współosiowe miedziane	0	0,00%
kablowe parowe miedziane	1	0,07%
radiowe (FWA)	178	13,28%
<b>SUMA</b>	<b>1 340</b>	<b>100%</b>

## Plany inwestycyjne (komercyjne)

W gminie zostały zgłoszone 372 planowane inwestycje w punktach adresowych. Zgłoszone plany inwestycyjne przewidują objęcie w kolejnych 3 latach zasięgiem stacjonarnego dostępu do usług szerokopasmowych:

- 345 punktów adresowych znajdujących się już w zasięgu rzeczywistym;
- 0 punktów adresowych znajdujących się już w zasięgu wyłącznie hurtowym;
- 0 punktów adresowych znajdujących się już w zasięgu teoretycznym;
- 372 punkty adresowe znajdujące się w planie inwestycyjnym ze środków publicznych;
- 0 punktów adresowych znajdujących się w więcej niż jednym planie inwestycyjnym ze środków prywatnych;
- 27 punktów adresowych będących białymi plamami (bez zasięgu).

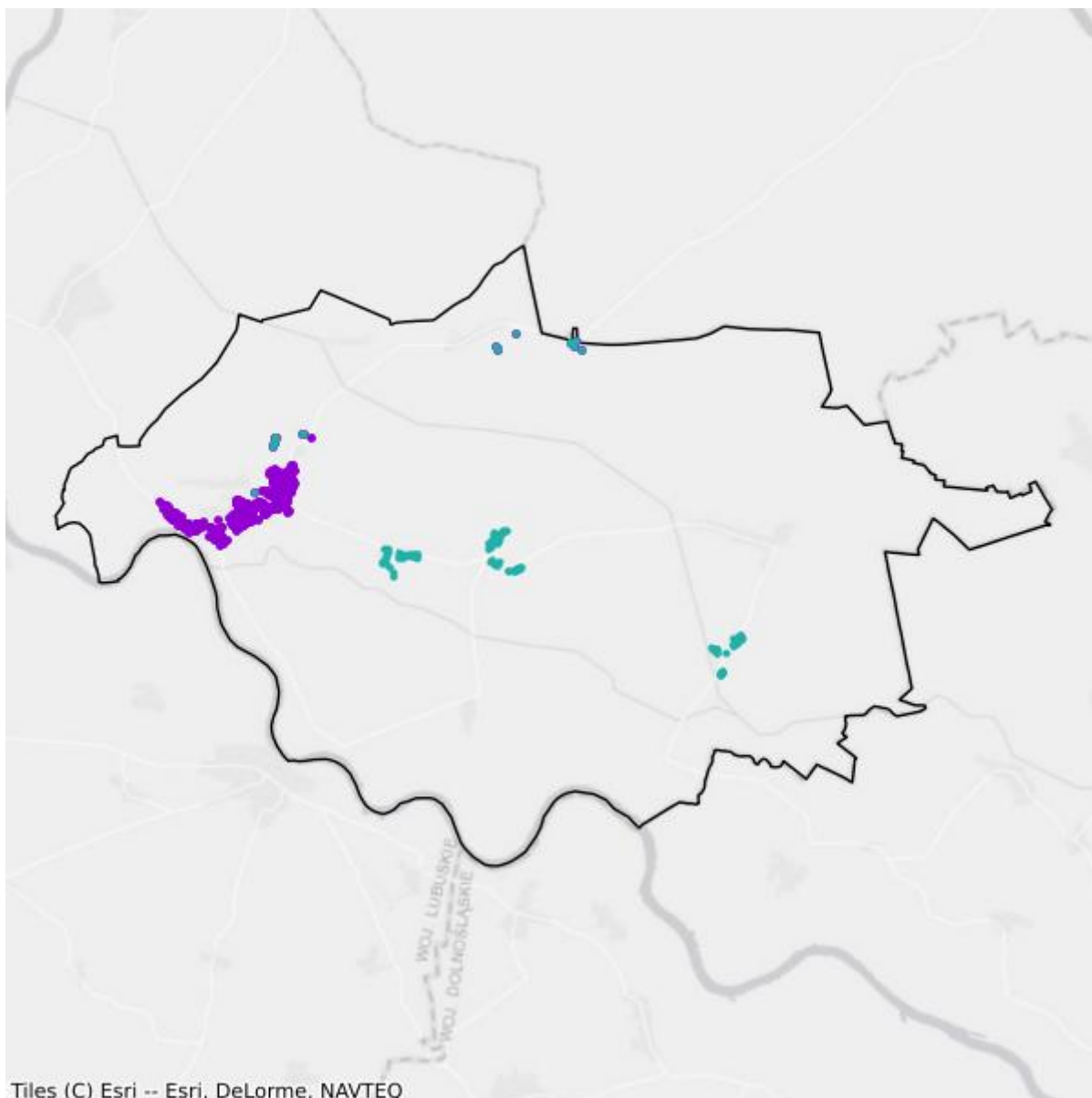
## Plany inwestycyjne realizowane ze środków publicznych

W gminie realizowane są plany inwestycyjne ze środków publicznych obejmujące 131 punktów adresowych. Realizowany jest 1 projekt z KPO i 0 projektów z FERC. Dane pochodzą z systemu SIMBA i odnoszą się do umów o dofinansowanie zawartych do dnia 31 marca 2026.

W tabeli nr 4.8.5 przedstawiono liczbę punktów adresowych na terenie gminy, objętych planami inwestycyjnymi do zrealizowania ze środków publicznych.

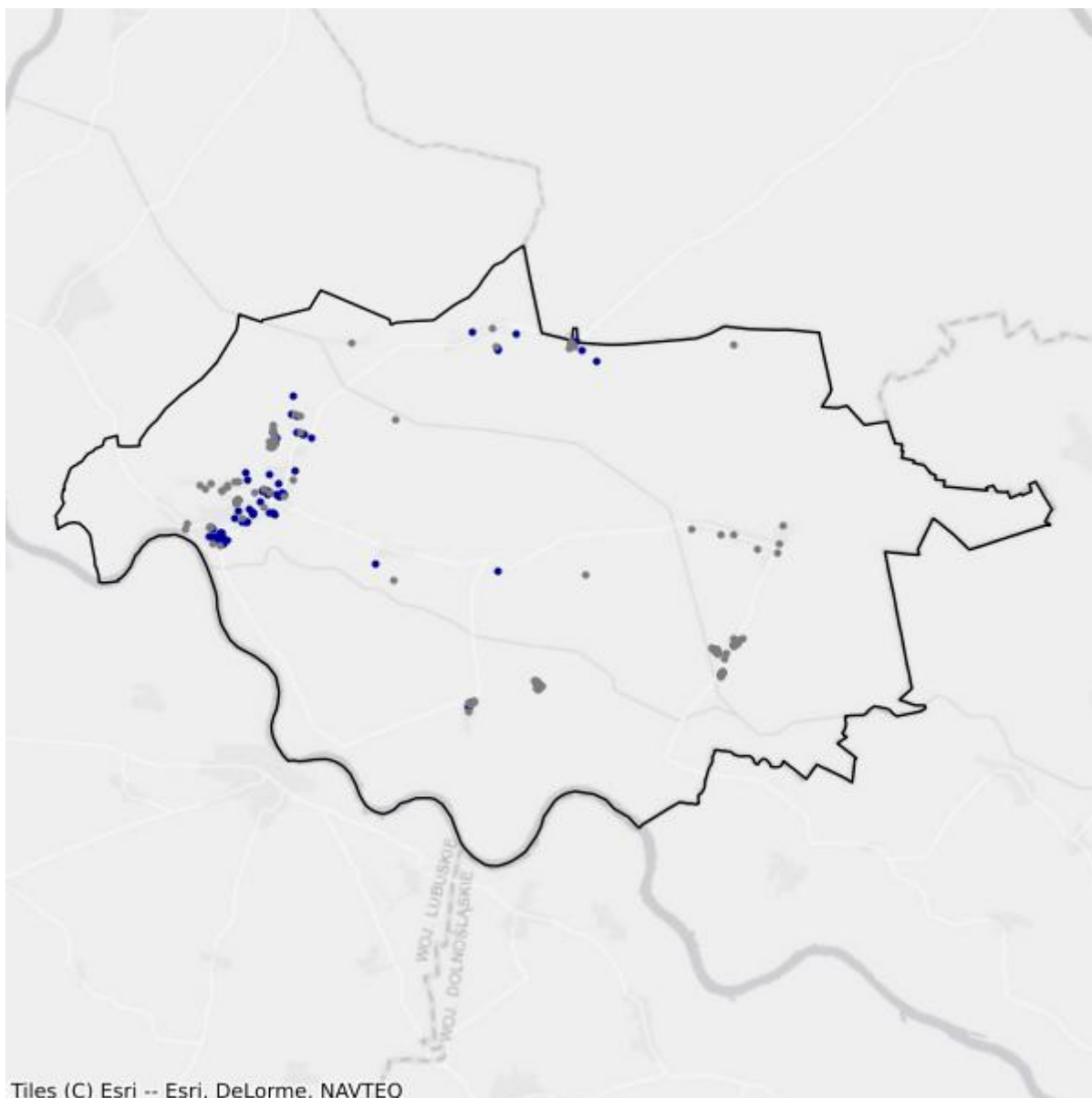
<b>Tabela 4.8.5: Liczba punktów adresowych ze zgłoszonymi planami inwestycyjnymi realizowanymi ze środków publicznych.</b>		
Numer projektu	Beneficjent	Liczba PA
KPOD.05.02-IW. 06-0091/25	EDEN INTERNET SPÓŁKA Z OGRANICZONĄ ODPOWIEDZIALNOŚCIĄ	131
<b>SUMA</b>		<b>131</b>

## Mapa planów inwestycyjnych



- Plany inwestycyjne realizowane ze środków prywatnych
- Plany inwestycyjne realizowane ze środków publicznych

## Mapa białych plam



- Białe plamy
- W zasięgu poniżej 100 Mb/s

# 5. Powiat słuwicki

TERC: 0805

## Statystyki ogólne

W powiecie są 11 072 punkty adresowe. Na koniec marca 2026 roku w zasięgu stacjonarnego dostępu do usług szerokopasmowych było 7 331 punktów adresowych. Na wskazanym obszarze było 5 410 białych plam NGA, w tym 3 741 pozostało bez żadnego zasięgu. Od 1 stycznia 2023 do 31 marca 2026 roku obywatele zgłosili 577 zapotrzebowań na internet i 20 weryfikacji danych w systemie internet.gov.pl.

Na terenie powiatu działa 27 przedsiębiorców telekomunikacyjnych świadczących usługi stacjonarnego dostępu do usług szerokopasmowych, w tym:

- 17 świadczących wyłącznie usługi detaliczne;
- 4 świadczących wyłącznie usługi hurtowe;
- 6 świadczących usługi hurtowo-detaliczne.

W tabeli nr 5.1 przedstawiono liczbę zasięgów i punktów adresowych w zasięgu na terenie powiatu.

<b>Tabela 5.1: Liczba zasięgów i punktów adresowych w zasięgu na terenie powiatu.</b>			
<b>Gmina</b>	<b>Liczba zasięgów zgłoszonych przez podmioty zobowiązane do raportowania</b>	<b>Liczba punktów adresowych objętych zasięgiem</b>	<b>Liczba punktów adresowych ogółem</b>
Cybinka TERC: 0805013	8 067	1 199	1 903
Górzycza TERC: 0805022	3 856	704	1 189
Ośno Lubuskie TERC: 0805033	6 822	1 055	1 588
Rzepin TERC: 0805043	12 409	1 799	2 289
Słuvice TERC: 0805053	17 838	2 574	4 103
<b>SUMA</b>	<b>48 992</b>	<b>7 331</b>	<b>11 072</b>

W tabeli nr 5.2 przedstawiono liczbowy i procentowy podział na punkty adresowe w zależności od rodzaju zasięgu na terenie powiatu.

**Tabela 5.2: Podział na rodzaje usług i zasięgów.**

	<b>Liczba adresów</b>	<b>Udział %</b>
Rzeczywisty	6 594	59,56%
Hurtowy (wyłącznie)	724	6,54%
Teoretyczny (wyłącznie)	13	0,12%
Brak zasięgu	3 741	33,79%
<b>SUMA</b>	<b>11 072</b>	<b>100%</b>

## Zasięgi sieci

W tabeli nr 5.3 przedstawiono liczbowo i procentowo liczbę zasięgów oraz liczbę punktów adresowych na terenie powiatu w zależności od przepustowości.

**Tabela 5.3: Liczba zasięgów i adresów w podziale na przepustowość.**

<b>Przepustowość [Mb/s]</b>	<b>Liczba zasięgów</b>	<b>Udział %</b>	<b>Liczba punktów adresowych</b>	<b>Udział %</b>
2	2 611	5,33%	81	1,10%
10	212	0,43%	4	0,05%
20	26	0,05%	5	0,07%
30	4 059	8,29%	517	7,05%
40	1 194	2,44%	164	2,24%
50	2 519	5,14%	561	7,65%
60	444	0,91%	115	1,57%
70	203	0,41%	69	0,94%
80	225	0,46%	153	2,09%
90	0	0,00%	0	0,00%
100	51	0,10%	15	0,20%
200	0	0,00%	0	0,00%
300	10	0,02%	5	0,07%
400	0	0,00%	0	0,00%
500	0	0,00%	0	0,00%
600	3 202	6,54%	444	6,06%
700	0	0,00%	0	0,00%
800	0	0,00%	0	0,00%
900	5 022	10,25%	2	0,03%
1000	27 825	56,79%	4 408	60,13%
2000	1 147	2,34%	547	7,46%
3000	0	0,00%	0	0,00%
4000	0	0,00%	0	0,00%
5000	0	0,00%	0	0,00%
6000	0	0,00%	0	0,00%

Przepustowość [Mb/s]	Liczba zasięgów	Udział %	Liczba punktów adresowych	Udział %
7000	0	0,00%	0	0,00%
8000	0	0,00%	0	0,00%
9000	0	0,00%	0	0,00%
10000	242	0,49%	241	3,29%
<b>SUMA</b>	<b>48 992</b>	<b>100%</b>	<b>7 331</b>	<b>100%</b>

W tabeli nr 5.4 przedstawiono liczbę zasięgów w powiecie w zależności od rodzaju medium.

<b>Tabela 5.4: Liczba zasięgów z podziałem na medium.</b>		
Medium	Liczba zasięgów	Udział %
światłowodowe	33 491	68,36%
kablowe współosiowe miedziane	3 995	8,15%
kablowe parowe miedziane	9 688	19,77%
radiowe (FWA)	1 818	3,71%
<b>SUMA</b>	<b>48 992</b>	<b>100%</b>

## Plany inwestycyjne (komercyjne)

W powiecie zgłoszone zostały plany inwestycyjne obejmujące 1 665 punktów adresowych, w tym 1 665 unikalnych punktów adresowych.

W tabeli nr 5.5 przedstawiono liczbę punktów adresowych na terenie powiatu, objętych planami inwestycyjnymi do zrealizowania ze środków własnych inwestorów.

<b>Tabela 5.5: Liczba punktów adresowych ze zgłoszonymi planami inwestycyjnymi finansowanymi ze środków własnych inwestora.</b>	
Powiat	Liczba punktów adresowych objętych planami inwestycyjnymi
Cybinka TERC: 0805013	256
Górzycza TERC: 0805022	387
Ośno Lubuskie TERC: 0805033	69
Rzepin TERC: 0805043	8
Słubice TERC: 0805053	945
<b>SUMA</b>	<b>1 665</b>

## Plany inwestycyjne realizowane ze środków publicznych

W powiecie realizowane są plany inwestycyjne ze środków publicznych obejmujące 0 punktów adresowych. Realizowanych jest 0 projektów z KPO i 0 projektów z FERC. Dane pochodzą z systemu SIMBA i odnoszą się do umów o dofinansowanie zawartych do dnia 31 marca 2026.

W tabeli nr 5.6 przedstawiono liczbę punktów adresowych na terenie powiatu, objętych planami inwestycyjnymi do zrealizowania ze środków publicznych.

<b>Tabela 5.6: Liczba punktów adresowych ze zgłoszonymi planami inwestycyjnymi realizowanymi ze środków publicznych.</b>	
<b>Gmina</b>	<b>Liczba punktów adresowych objętych planami inwestycyjnymi</b>
Cybinka TERC: 0805013	0
Górzycza TERC: 0805022	0
Ośno Lubuskie TERC: 0805033	0
Rzepin TERC: 0805043	0
Słubice TERC: 0805053	0
<b>SUMA</b>	<b>0</b>

# 5.1. Gmina Cybinka

TERC: 0805013

## Statystyki ogólne

W gminie są 1 903 punkty adresowe. Na koniec marca 2026 roku w zasięgu stacjonarnego dostępu do usług szerokopasmowych było 1 199 punktów adresowych. Na wskazanym obszarze było 959 białych plam NGA, w tym 704 pozostały bez żadnego zasięgu. Od 1 stycznia 2023 do 31 marca 2026 roku obywatele zgłosili 75 zapotrzebowań na internet i 4 weryfikacje danych w systemie internet.gov.pl.

W tabeli nr 5.1.1 przedstawiono przedsiębiorców telekomunikacyjnych działających na terenie gminy i świadczących usługi stacjonarnego dostępu do usług szerokopasmowych.

Tabela 5.1.1: Podmiot w zależności od rodzaju usług.			
Podmiot	Detal	Hurt	Hurt-Detal
CYBERNET KAROL SAMULSKI	X		
ELENGER POLSKA SPÓŁKA Z OGRANICZONĄ ODPOWIEDZIALNOŚCIĄ		X	
EXATEL SPÓŁKA AKCYJNA	X		
INEA SPÓŁKA Z OGRANICZONĄ ODPOWIEDZIALNOŚCIĄ	X		
NAUKOWA I AKADEMICKA SIEĆ KOMPUTEROWA - PAŃSTWOWY INSTYTUT BADAWCZY	X		
"NETIA" SPÓŁKA AKCYJNA			X
ORANGE POLSKA SPÓŁKA AKCYJNA	X	X	X
"P4 SPÓŁKA Z OGRANICZONĄ ODPOWIEDZIALNOŚCIĄ"	X		
POLKOMTEL SPÓŁKA Z OGRANICZONĄ ODPOWIEDZIALNOŚCIĄ	X		
RFC INTERNET SPÓŁKA Z OGRANICZONĄ ODPOWIEDZIALNOŚCIĄ	X		
SQS POLSKA SZYMON WYSOKIŃSKI	X		
ŚWIATŁOWÓD INWESTYCJE SPÓŁKA Z OGRANICZONĄ ODPOWIEDZIALNOŚCIĄ		X	
T-MOBILE POLSKA SPÓŁKA AKCYJNA	X		
TOWERLINK POLAND SPÓŁKA Z OGRANICZONĄ ODPOWIEDZIALNOŚCIĄ		X	
VECTRA SPÓŁKA AKCYJNA	X		

W tabeli nr 5.1.2 przedstawiono liczbowy i procentowy podział na punkty adresowe w zależności od rodzaju zasięgu na terenie gminy.

**Tabela 5.1.2: Podział na rodzaje usług i zasięgów.**

	<b>Liczba adresów</b>	<b>Udział %</b>
Rzeczywisty	1 152	60,54%
Hurtowy (wyłącznie)	47	2,47%
Teoretyczny (wyłącznie)	0	0,00%
Brak zasięgu	704	36,99%
<b>SUMA</b>	<b>1 903</b>	<b>100%</b>

## Zasięgi sieci

W tabeli nr 5.1.3 przedstawiono liczbowo i procentowo liczbę zasięgów oraz liczbę punktów adresowych na terenie gminy w zależności od przepustowości.

**Tabela 5.1.3: Liczba zasięgów i adresów w podziale na przepustowość.**

<b>Przepustowość [Mb/s]</b>	<b>Liczba zasięgów</b>	<b>Udział %</b>	<b>Liczba punktów adresowych</b>	<b>Udział %</b>
2	0	0,00%	0	0,00%
10	0	0,00%	0	0,00%
20	0	0,00%	0	0,00%
30	530	6,57%	22	1,83%
40	233	2,89%	13	1,08%
50	712	8,83%	143	11,93%
60	153	1,90%	39	3,25%
70	78	0,97%	21	1,75%
80	29	0,36%	17	1,42%
90	0	0,00%	0	0,00%
100	3	0,04%	0	0,00%
200	0	0,00%	0	0,00%
300	10	0,12%	5	0,42%
400	0	0,00%	0	0,00%
500	0	0,00%	0	0,00%
600	312	3,87%	106	8,84%
700	0	0,00%	0	0,00%
800	0	0,00%	0	0,00%
900	820	10,16%	0	0,00%
1000	4 803	59,54%	639	53,29%
2000	382	4,74%	192	16,01%
3000	0	0,00%	0	0,00%
4000	0	0,00%	0	0,00%
5000	0	0,00%	0	0,00%
6000	0	0,00%	0	0,00%

Przepustowość [Mb/s]	Liczba zasięgów	Udział %	Liczba punktów adresowych	Udział %
7000	0	0,00%	0	0,00%
8000	0	0,00%	0	0,00%
9000	0	0,00%	0	0,00%
10000	2	0,02%	2	0,17%
<b>SUMA</b>	<b>8 067</b>	<b>100%</b>	<b>1 199</b>	<b>100%</b>

W tabeli nr 5.1.4 przedstawiono liczbę zasięgów w gminie w zależności od rodzaju medium.

**Tabela 5.1.4: Liczba zasięgów z podziałem na medium.**

Medium	Liczba zasięgów	Udział %
światłowodowe	6 332	78,49%
kablowe współosiowe miedziane	0	0,00%
kablowe parowe miedziane	1 180	14,63%
radiowe (FWA)	555	6,88%
<b>SUMA</b>	<b>8 067</b>	<b>100%</b>

## Plany inwestycyjne (komercyjne)

W gminie zostało zgłoszonych 256 planowanych inwestycji w punktach adresowych. Zgłoszone plany inwestycyjne przewidują objęcie w kolejnych 3 latach zasięgiem stacjonarnego dostępu do usług szerokopasmowych:

- 128 punktów adresowych znajdujących się już w zasięgu rzeczywistym;
- 4 punkty adresowe znajdujące się już w zasięgu wyłącznie hurtowym;
- 0 punktów adresowych znajdujących się już w zasięgu teoretycznym;
- 0 punktów adresowych znajdujących się w planie inwestycyjnym ze środków publicznych;
- 0 punktów adresowych znajdujących się w więcej niż jednym planie inwestycyjnym ze środków prywatnych;
- 124 punkty adresowe będące białymi plamami (bez zasięgu).

## Plany inwestycyjne realizowane ze środków publicznych

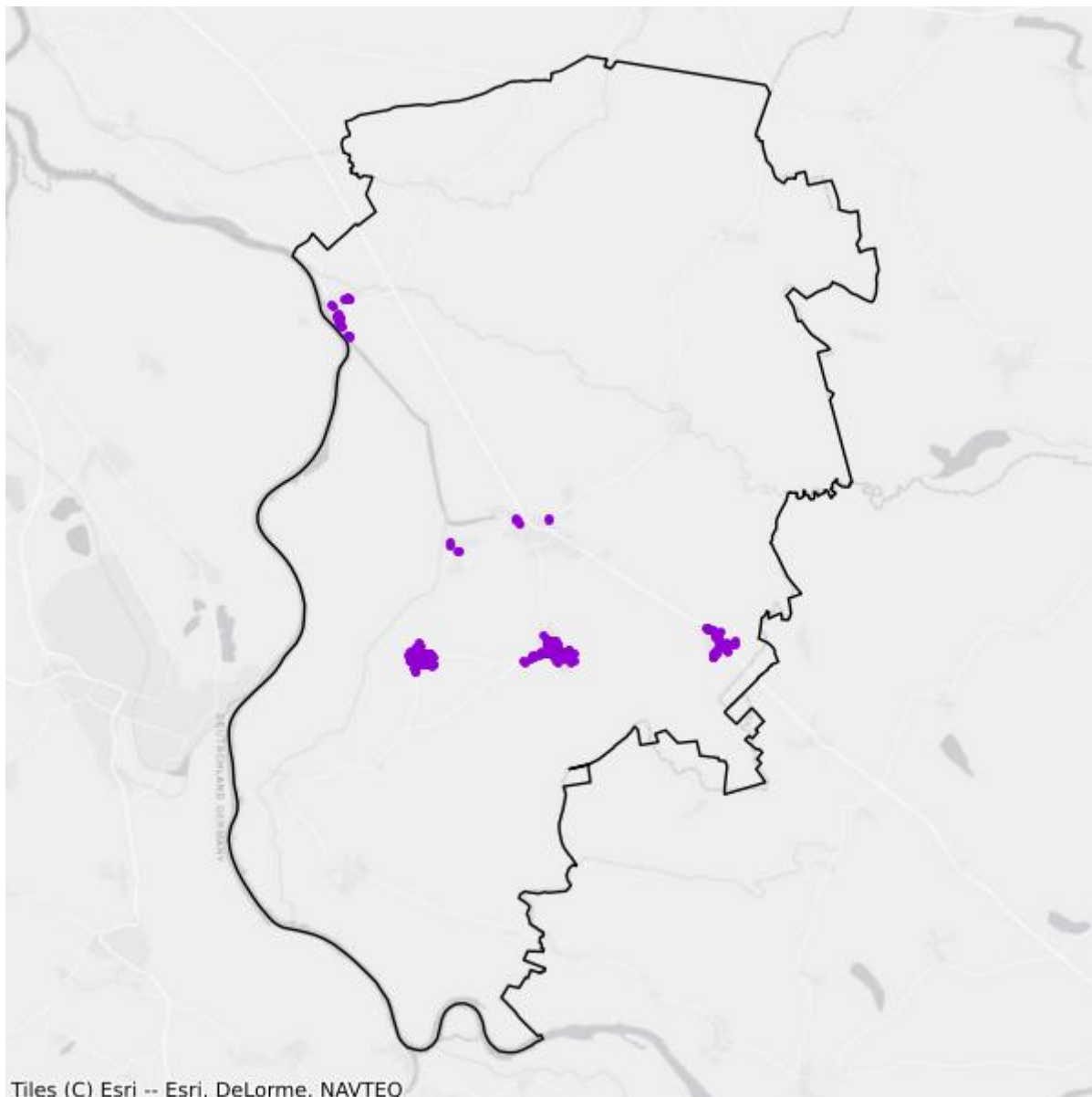
W gminie realizowane są plany inwestycyjne ze środków publicznych obejmujące 0 punktów adresowych. Realizowanych jest 0 projektów z KPO i 0 projektów z FER. Dane pochodzą z systemu SIMBA i odnoszą się do umów o dofinansowanie zawartych do dnia 31 marca 2026.

W tabeli nr 5.1.5 przedstawiono liczbę punktów adresowych na terenie gminy, objętych planami inwestycyjnymi do zrealizowania ze środków publicznych.

**Tabela 5.1.5: Liczba punktów adresowych ze zgłoszonymi planami inwestycyjnymi realizowanymi ze środków publicznych.**

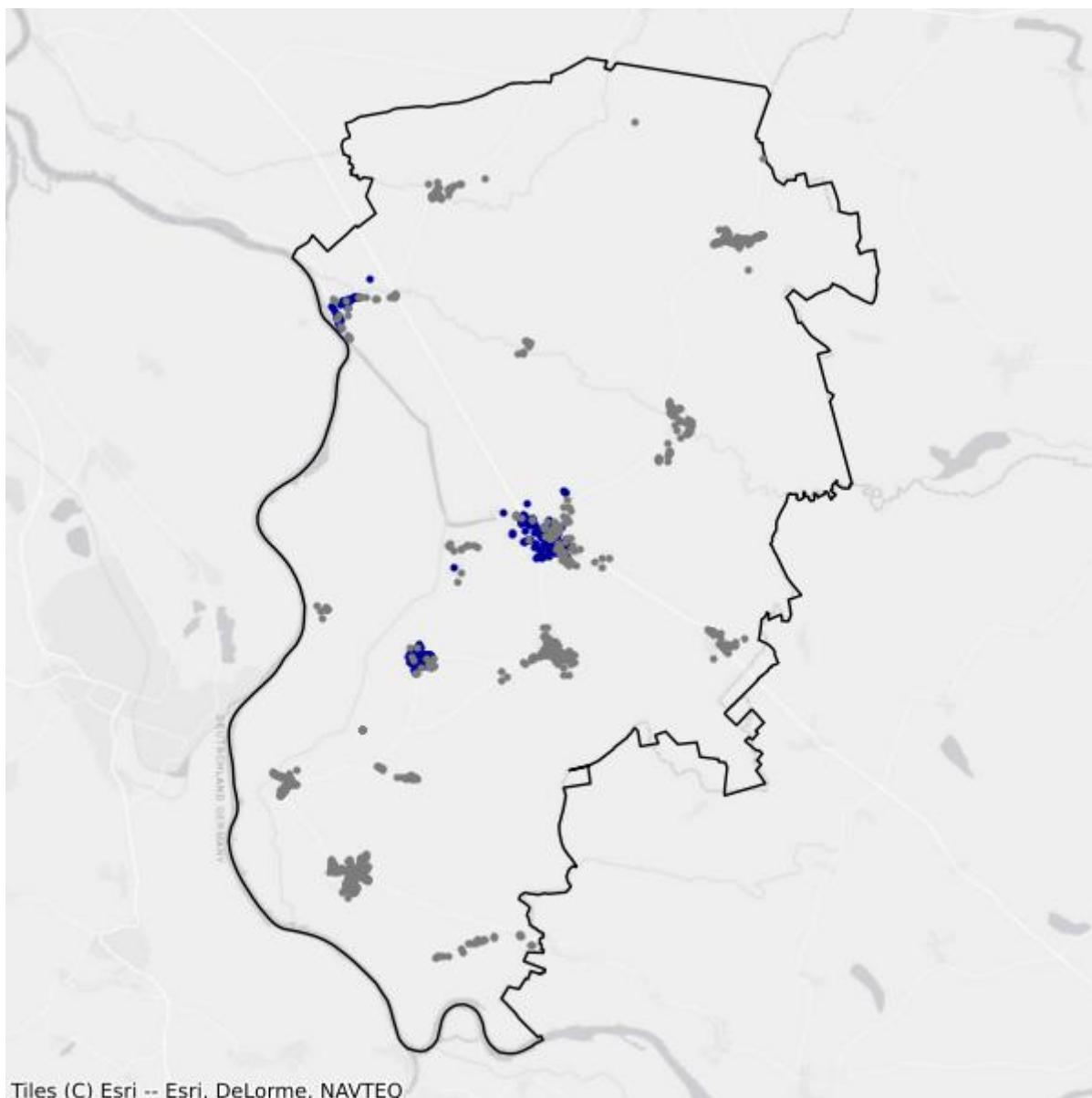
Numer projektu	Beneficjent	Liczba PA
Brak danych		

## Mapa planów inwestycyjnych



- Plany inwestycyjne realizowane ze środków prywatnych
- Plany inwestycyjne realizowane ze środków publicznych

## Mapa białych plam



- Białe plamy
- W zasięgu poniżej 100 Mb/s

## 5.2. Gmina Górzycza

TERC: 0805022

### Statystyki ogólne

W gminie jest 1 189 punktów adresowych. Na koniec marca 2026 roku w zasięgu stacjonarnego dostępu do usług szerokopasmowych były 704 punkty adresowe. Na wskazanym obszarze było 755 białych plam NGA, w tym 485 pozostało bez żadnego zasięgu. Od 1 stycznia 2023 do 31 marca 2026 roku obywatele zgłosili 82 zapotrzebowania na internet i 0 weryfikacji danych w systemie internet.gov.pl.

W tabeli nr 5.2.1 przedstawiono przedsiębiorców telekomunikacyjnych działających na terenie gminy i świadczących usługi stacjonarnego dostępu do usług szerokopasmowych.

<b>Tabela 5.2.1: Podmiot w zależności od rodzaju usług.</b>			
<b>Podmiot</b>	<b>Detal</b>	<b>Hurt</b>	<b>Hurt-Detal</b>
EXATEL SPÓŁKA AKCYJNA	X		
INEA SPÓŁKA Z OGRANICZONĄ ODPOWIEDZIALNOŚCIĄ	X		
LANDTECH SPÓŁKA Z OGRANICZONĄ ODPOWIEDZIALNOŚCIĄ	X		
MULTIMEDIA POLSKA SPÓŁKA Z OGRANICZONĄ ODPOWIEDZIALNOŚCIĄ		X	
NAUKOWA I AKADEMICKA SIEĆ KOMPUTEROWA - PAŃSTWOWY INSTYTUT BADAWCZY	X		
"NETIA" SPÓŁKA AKCYJNA			X
ORANGE POLSKA SPÓŁKA AKCYJNA	X	X	X
"P4 SPÓŁKA Z OGRANICZONĄ ODPOWIEDZIALNOŚCIĄ"	X		
POLKOMTEL SPÓŁKA Z OGRANICZONĄ ODPOWIEDZIALNOŚCIĄ	X		
RFC INTERNET SPÓŁKA Z OGRANICZONĄ ODPOWIEDZIALNOŚCIĄ	X		
SQS POLSKA SZYMON WYSOKIŃSKI	X		
STANET SPÓŁKA Z OGRANICZONĄ ODPOWIEDZIALNOŚCIĄ	X		
ŚWIATŁOWÓD INWESTYCJE SPÓŁKA Z OGRANICZONĄ ODPOWIEDZIALNOŚCIĄ		X	
T-MOBILE POLSKA SPÓŁKA AKCYJNA	X		
TOWERLINK POLAND SPÓŁKA Z OGRANICZONĄ ODPOWIEDZIALNOŚCIĄ		X	
VECTRA SPÓŁKA AKCYJNA	X		

W tabeli nr 5.2.2 przedstawiono liczbowy i procentowy podział na punkty adresowe w zależności od rodzaju zasięgu na terenie gminy.

**Tabela 5.2.2: Podział na rodzaje usług i zasięgów.**

	<b>Liczba adresów</b>	<b>Udział %</b>
Rzeczywisty	613	51,56%
Hurtowy (wyłącznie)	91	7,65%
Teoretyczny (wyłącznie)	0	0,00%
Brak zasięgu	485	40,79%
<b>SUMA</b>	<b>1 189</b>	<b>100%</b>

## Zasięgi sieci

W tabeli nr 5.2.3 przedstawiono liczbowo i procentowo liczbę zasięgów oraz liczbę punktów adresowych na terenie gminy w zależności od przepustowości.

**Tabela 5.2.3: Liczba zasięgów i adresów w podziale na przepustowość.**

<b>Przepustowość [Mb/s]</b>	<b>Liczba zasięgów</b>	<b>Udział %</b>	<b>Liczba punktów adresowych</b>	<b>Udział %</b>
2	3	0,08%	2	0,28%
10	0	0,00%	0	0,00%
20	0	0,00%	0	0,00%
30	374	9,70%	97	13,78%
40	114	2,96%	34	4,83%
50	206	5,34%	95	13,49%
60	63	1,63%	16	2,27%
70	18	0,47%	13	1,85%
80	16	0,41%	13	1,85%
90	0	0,00%	0	0,00%
100	3	0,08%	0	0,00%
200	0	0,00%	0	0,00%
300	0	0,00%	0	0,00%
400	0	0,00%	0	0,00%
500	0	0,00%	0	0,00%
600	66	1,71%	1	0,14%
700	0	0,00%	0	0,00%
800	0	0,00%	0	0,00%
900	432	11,20%	0	0,00%
1000	2 511	65,12%	405	57,53%
2000	50	1,30%	28	3,98%
3000	0	0,00%	0	0,00%
4000	0	0,00%	0	0,00%
5000	0	0,00%	0	0,00%
6000	0	0,00%	0	0,00%

Przepustowość [Mb/s]	Liczba zasięgów	Udział %	Liczba punktów adresowych	Udział %
7000	0	0,00%	0	0,00%
8000	0	0,00%	0	0,00%
9000	0	0,00%	0	0,00%
10000	0	0,00%	0	0,00%
<b>SUMA</b>	<b>3 856</b>	<b>100%</b>	<b>704</b>	<b>100%</b>

W tabeli nr 5.2.4 przedstawiono liczbę zasięgów w gminie w zależności od rodzaju medium.

**Tabela 5.2.4: Liczba zasięgów z podziałem na medium.**

Medium	Liczba zasięgów	Udział %
światłowodowe	2 996	77,70%
kablowe współosiowe miedziane	66	1,71%
kablowe parowe miedziane	659	17,09%
radiowe (FWA)	135	3,50%
<b>SUMA</b>	<b>3 856</b>	<b>100%</b>

## Plany inwestycyjne (komercyjne)

W gminie zostało zgłoszonych 387 planowanych inwestycji w punktach adresowych. Zgłoszone plany inwestycyjne przewidują objęcie w kolejnych 3 latach zasięgiem stacjonarnego dostępu do usług szerokopasmowych:

- 129 punktów adresowych znajdujących się już w zasięgu rzeczywistym;
- 53 punkty adresowe znajdujące się już w zasięgu wyłącznie hurtowym;
- 0 punktów adresowych znajdujących się już w zasięgu teoretycznym;
- 0 punktów adresowych znajdujących się w planie inwestycyjnym ze środków publicznych;
- 0 punktów adresowych znajdujących się w więcej niż jednym planie inwestycyjnym ze środków prywatnych;
- 205 punktów adresowych będących białymi plamami (bez zasięgu).

## Plany inwestycyjne realizowane ze środków publicznych

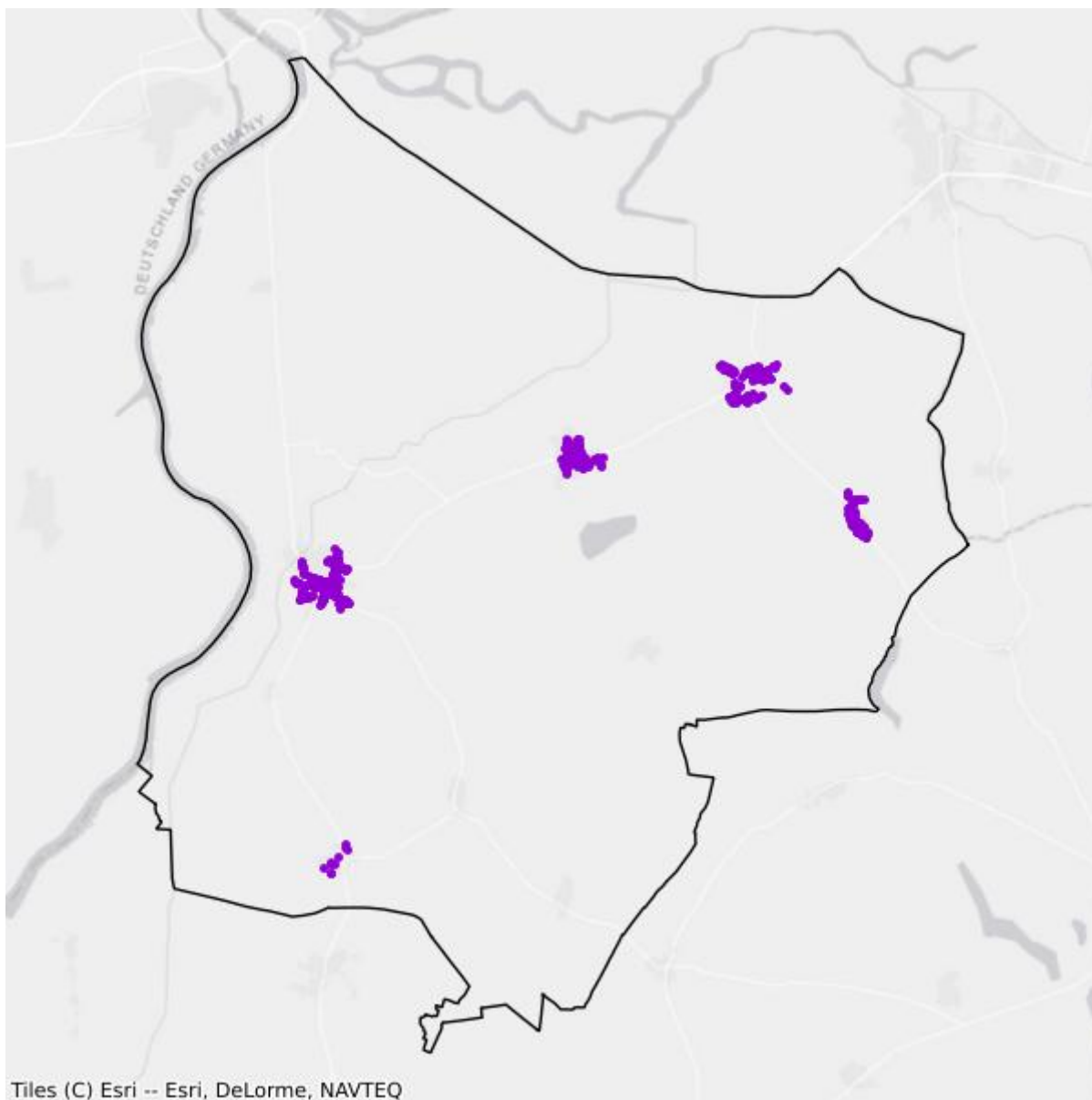
W gminie realizowane są plany inwestycyjne ze środków publicznych obejmujące 0 punktów adresowych. Realizowanych jest 0 projektów z KPO i 0 projektów z FERC. Dane pochodzą z systemu SIMBA i odnoszą się do umów o dofinansowanie zawartych do dnia 31 marca 2026.

W tabeli nr 5.2.5 przedstawiono liczbę punktów adresowych na terenie gminy, objętych planami inwestycyjnymi do zrealizowania ze środków publicznych.

**Tabela 5.2.5: Liczba punktów adresowych ze zgłoszonymi planami inwestycyjnymi realizowanymi ze środków publicznych.**

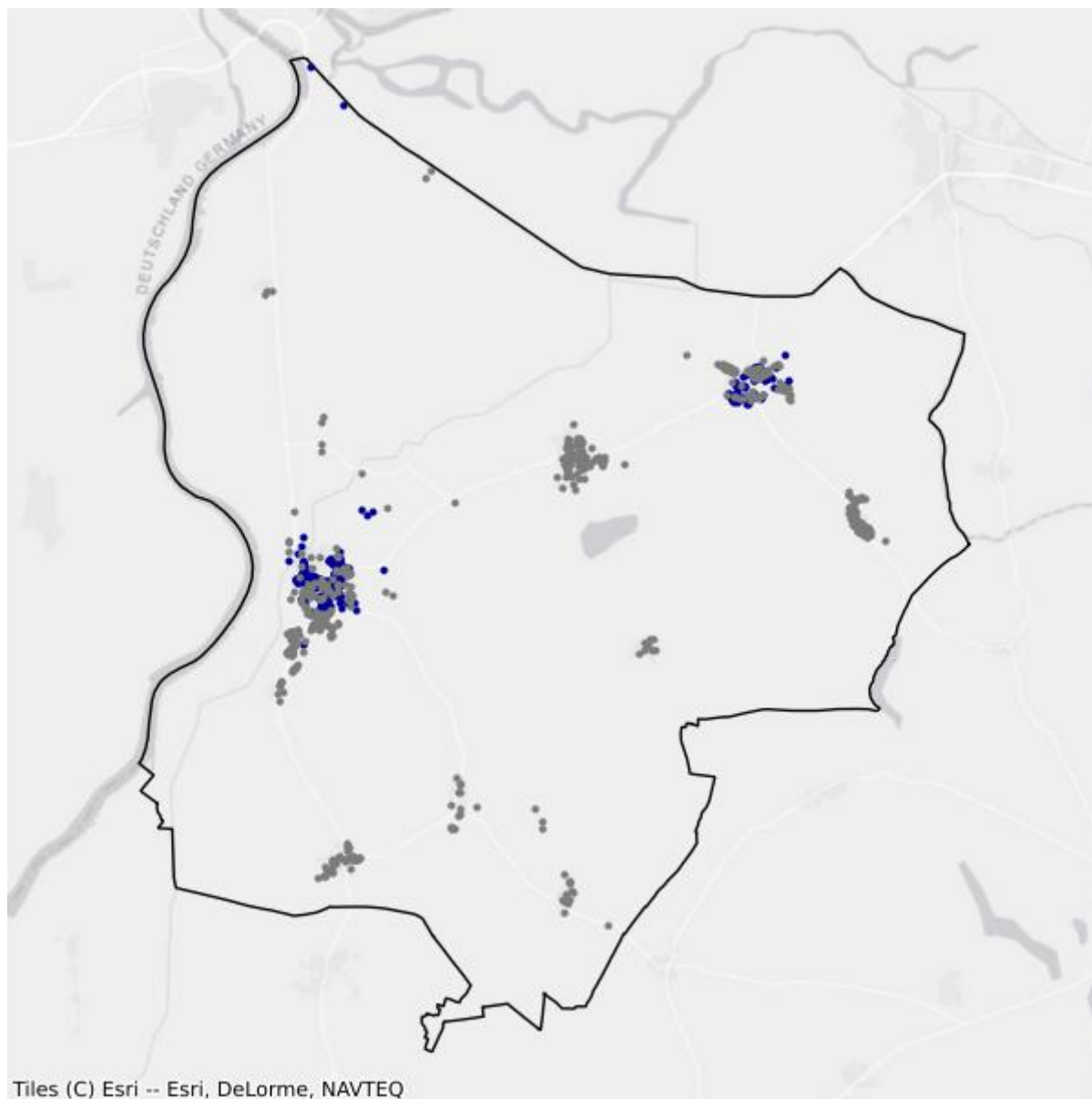
Numer projektu	Beneficjent	Liczba PA
Brak danych		

## Mapa planów inwestycyjnych



- Plany inwestycyjne realizowane ze środków prywatnych
- Plany inwestycyjne realizowane ze środków publicznych

## Mapa białych plam



- Białe plamy
- W zasięgu poniżej 100 Mb/s

## 5.3. Gmina Ośno Lubuskie

TERC: 0805033

### Statystyki ogólne

W gminie jest 1 588 punktów adresowych. Na koniec marca 2026 roku w zasięgu stacjonarnego dostępu do usług szerokopasmowych było 1 055 punktów adresowych. Na wskazanym obszarze były 694 białe plamy NGA, w tym 533 pozostały bez żadnego zasięgu. Od 1 stycznia 2023 do 31 marca 2026 roku obywatele zgłosili 61 zapotrzebowań na internet i 0 weryfikacji danych w systemie internet.gov.pl.

W tabeli nr 5.3.1 przedstawiono przedsiębiorców telekomunikacyjnych działających na terenie gminy i świadczących usługi stacjonarnego dostępu do usług szerokopasmowych.

<b>Tabela 5.3.1: Podmiot w zależności od rodzaju usług.</b>			
<b>Podmiot</b>	<b>Detal</b>	<b>Hurt</b>	<b>Hurt-Detal</b>
EXATEL SPÓŁKA AKCYJNA	X		
INEA SPÓŁKA Z OGRANICZONĄ ODPOWIEDZIALNOŚCIĄ	X		
NAUKOWA I AKADEMICKA SIEĆ KOMPUTEROWA - PAŃSTWOWY INSTYTUT BADAWCZY	X		
"NETIA" SPÓŁKA AKCYJNA			X
ORANGE POLSKA SPÓŁKA AKCYJNA	X	X	X
"P4 SPÓŁKA Z OGRANICZONĄ ODPOWIEDZIALNOŚCIĄ"	X		
POLKOMTEL SPÓŁKA Z OGRANICZONĄ ODPOWIEDZIALNOŚCIĄ	X		
RFC INTERNET SPÓŁKA Z OGRANICZONĄ ODPOWIEDZIALNOŚCIĄ	X		
ŚWIATŁOWÓD INWESTYCJE SPÓŁKA Z OGRANICZONĄ ODPOWIEDZIALNOŚCIĄ		X	
T-MOBILE POLSKA SPÓŁKA AKCYJNA	X		
TOWERLINK POLAND SPÓŁKA Z OGRANICZONĄ ODPOWIEDZIALNOŚCIĄ		X	
USŁUGI RATOWNICZO MEDYCZNE MARCIN BIEGAJ, PRZEDSIĘBIORSTWO TELEKOMUNIKACYJNO INFORMATYCZNE NETCOM MARCIN BIEGAJ	X		
VECTRA SPÓŁKA AKCYJNA	X		

W tabeli nr 5.3.2 przedstawiono liczbowy i procentowy podział na punkty adresowe w zależności od rodzaju zasięgu na terenie gminy.

**Tabela 5.3.2: Podział na rodzaje usług i zasięgów.**

	<b>Liczba adresów</b>	<b>Udział %</b>
Rzeczywisty	1 025	64,55%
Hurtowy (wyłącznie)	27	1,70%
Teoretyczny (wyłącznie)	3	0,19%
Brak zasięgu	533	33,56%
<b>SUMA</b>	<b>1 588</b>	<b>100%</b>

## Zasięgi sieci

W tabeli nr 5.3.3 przedstawiono liczbowo i procentowo liczbę zasięgów oraz liczbę punktów adresowych na terenie gminy w zależności od przepustowości.

**Tabela 5.3.3: Liczba zasięgów i adresów w podziale na przepustowość.**

<b>Przepustowość [Mb/s]</b>	<b>Liczba zasięgów</b>	<b>Udział %</b>	<b>Liczba punktów adresowych</b>	<b>Udział %</b>
2	0	0,00%	0	0,00%
10	0	0,00%	0	0,00%
20	0	0,00%	0	0,00%
30	119	1,74%	27	2,56%
40	30	0,44%	9	0,85%
50	468	6,86%	54	5,12%
60	42	0,62%	13	1,23%
70	33	0,48%	10	0,95%
80	51	0,75%	48	4,55%
90	0	0,00%	0	0,00%
100	5	0,07%	1	0,09%
200	0	0,00%	0	0,00%
300	0	0,00%	0	0,00%
400	0	0,00%	0	0,00%
500	0	0,00%	0	0,00%
600	0	0,00%	0	0,00%
700	0	0,00%	0	0,00%
800	0	0,00%	0	0,00%
900	883	12,94%	0	0,00%
1000	5 169	75,77%	881	83,51%
2000	22	0,32%	12	1,14%
3000	0	0,00%	0	0,00%
4000	0	0,00%	0	0,00%
5000	0	0,00%	0	0,00%
6000	0	0,00%	0	0,00%

Przepustowość [Mb/s]	Liczba zasięgów	Udział %	Liczba punktów adresowych	Udział %
7000	0	0,00%	0	0,00%
8000	0	0,00%	0	0,00%
9000	0	0,00%	0	0,00%
10000	0	0,00%	0	0,00%
<b>SUMA</b>	<b>6 822</b>	<b>100%</b>	<b>1 055</b>	<b>100%</b>

W tabeli nr 5.3.4 przedstawiono liczbę zasięgów w gminie w zależności od rodzaju medium.

<b>Tabela 5.3.4: Liczba zasięgów z podziałem na medium.</b>		
Medium	Liczba zasięgów	Udział %
światłowodowe	6 077	89,08%
kablowe współosiowe miedziane	0	0,00%
kablowe parowe miedziane	285	4,18%
radiowe (FWA)	460	6,74%
<b>SUMA</b>	<b>6 822</b>	<b>100%</b>

## Plany inwestycyjne (komercyjne)

W gminie zostało zgłoszonych 69 planowanych inwestycji w punktach adresowych. Zgłoszone plany inwestycyjne przewidują objęcie w kolejnych 3 latach zasięgiem stacjonarnego dostępu do usług szerokopasmowych:

- 25 punktów adresowych znajdujących się już w zasięgu rzeczywistym;
- 4 punkty adresowe znajdujące się już w zasięgu wyłącznie hurtowym;
- 1 punkt adresowy znajdujący się już w zasięgu teoretycznym;
- 0 punktów adresowych znajdujących się w planie inwestycyjnym ze środków publicznych;
- 0 punktów adresowych znajdujących się w więcej niż jednym planie inwestycyjnym ze środków prywatnych;
- 39 punktów adresowych będących białymi plamami (bez zasięgu).

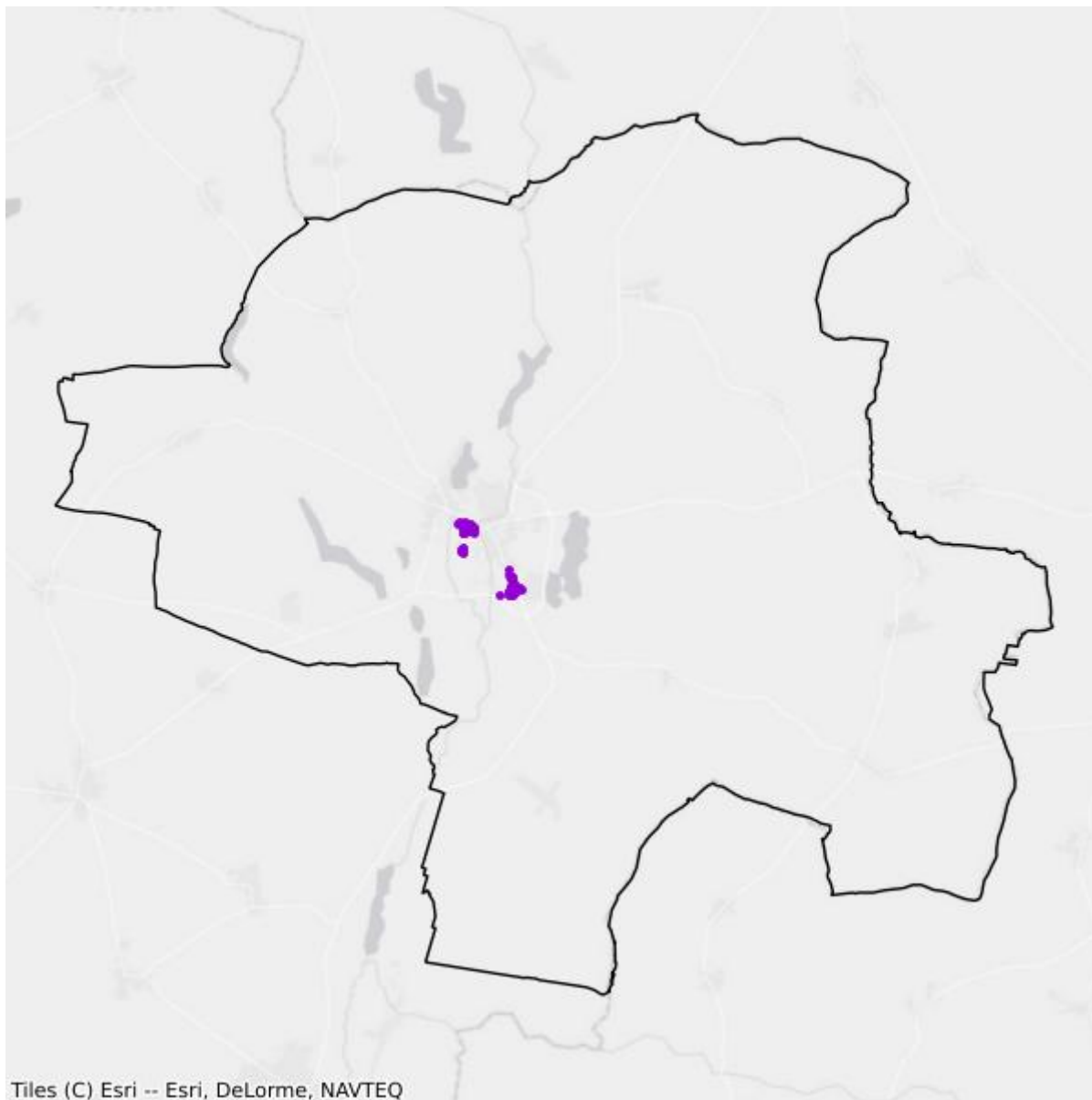
## Plany inwestycyjne realizowane ze środków publicznych

W gminie realizowane są plany inwestycyjne ze środków publicznych obejmujące 0 punktów adresowych. Realizowanych jest 0 projektów z KPO i 0 projektów z FERC. Dane pochodzą z systemu SIMBA i odnoszą się do umów o dofinansowanie zawartych do dnia 31 marca 2026.

W tabeli nr 5.3.5 przedstawiono liczbę punktów adresowych na terenie gminy, objętych planami inwestycyjnymi do zrealizowania ze środków publicznych.

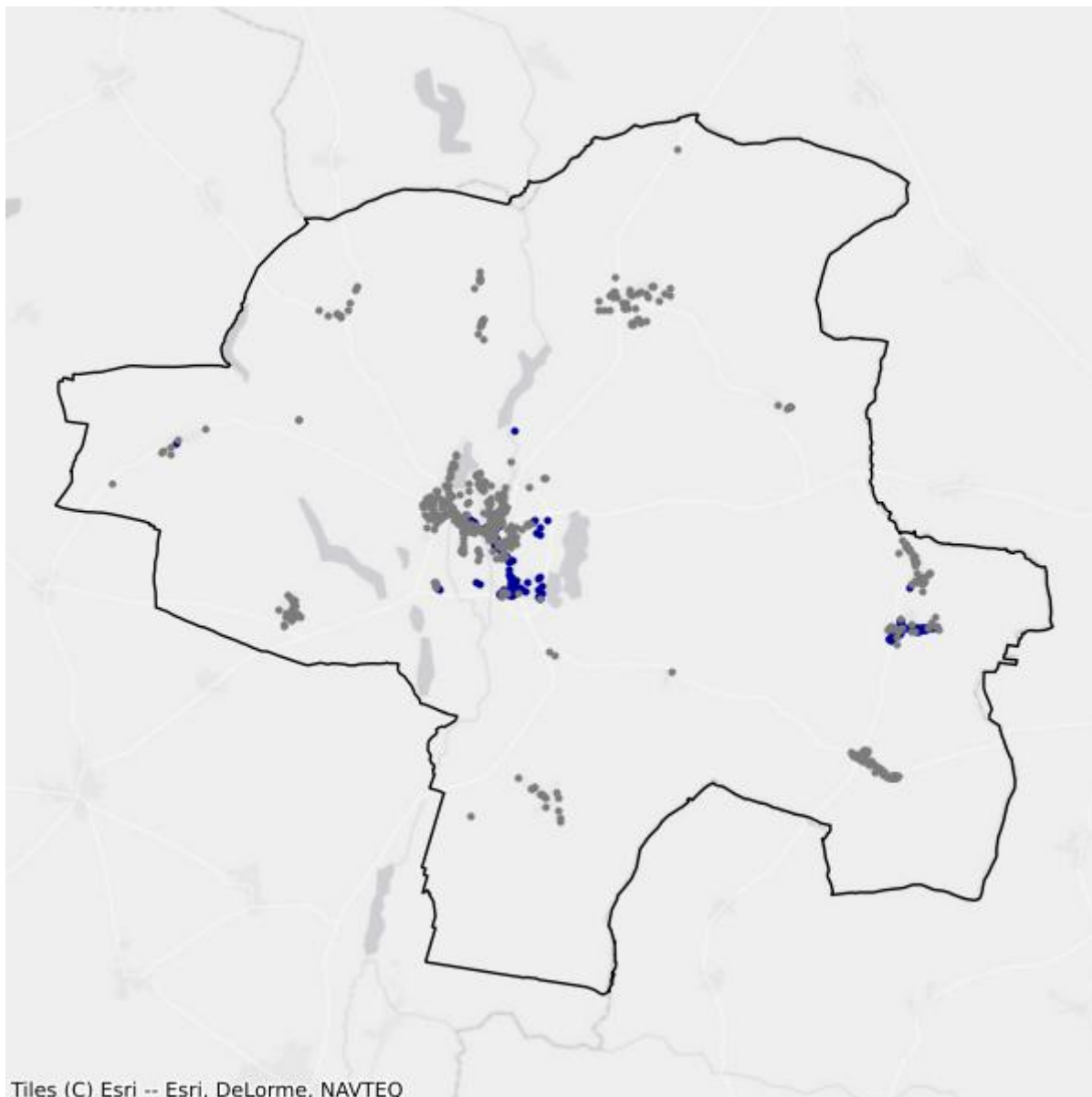
<b>Tabela 5.3.5: Liczba punktów adresowych ze zgłoszonymi planami inwestycyjnymi realizowanymi ze środków publicznych.</b>		
Numer projektu	Beneficjent	Liczba PA
Brak danych		

## Mapa planów inwestycyjnych



- Plany inwestycyjne realizowane ze środków prywatnych
- Plany inwestycyjne realizowane ze środków publicznych

## Mapa białych plam



- Białe plamy
- W zasięgu poniżej 100 Mb/s

## 5.4. Gmina Rzepin

TERC: 0805043

### Statystyki ogólne

W gminie jest 2 289 punktów adresowych. Na koniec marca 2026 roku w zasięgu stacjonarnego dostępu do usług szerokopasmowych było 1 799 punktów adresowych. Na wskazanym obszarze było 777 białych plam NGA, w tym 490 pozostało bez żadnego zasięgu. Od 1 stycznia 2023 do 31 marca 2026 roku obywatele zgłosili 72 zapotrzebowania na internet i 8 weryfikacji danych w systemie internet.gov.pl.

W tabeli nr 5.4.1 przedstawiono przedsiębiorców telekomunikacyjnych działających na terenie gminy i świadczących usługi stacjonarnego dostępu do usług szerokopasmowych.

<b>Tabela 5.4.1: Podmiot w zależności od rodzaju usług.</b>			
<b>Podmiot</b>	<b>Detal</b>	<b>Hurt</b>	<b>Hurt-Detal</b>
ELENGER POLSKA SPÓŁKA Z OGRANICZONĄ ODPOWIEDZIALNOŚCIĄ		X	
EXATEL SPÓŁKA AKCYJNA	X		
INEA SPÓŁKA Z OGRANICZONĄ ODPOWIEDZIALNOŚCIĄ	X		
LANDTECH SPÓŁKA Z OGRANICZONĄ ODPOWIEDZIALNOŚCIĄ	X		
MULTIMEDIA POLSKA BIZNES SPÓŁKA AKCYJNA	X		
MULTIMEDIA POLSKA SPÓŁKA Z OGRANICZONĄ ODPOWIEDZIALNOŚCIĄ			X
NAUKOWA I AKADEMICKA SIEĆ KOMPUTEROWA - PAŃSTWOWY INSTYTUT BADAWCZY	X		
NEANTIC SPÓŁKA Z OGRANICZONĄ ODPOWIEDZIALNOŚCIĄ			X
"NETIA" SPÓŁKA AKCYJNA			X
ORANGE POLSKA SPÓŁKA AKCYJNA	X	X	X
"P4 SPÓŁKA Z OGRANICZONĄ ODPOWIEDZIALNOŚCIĄ"	X		
POLKOMTEL SPÓŁKA Z OGRANICZONĄ ODPOWIEDZIALNOŚCIĄ	X		
RFC INTERNET SPÓŁKA Z OGRANICZONĄ ODPOWIEDZIALNOŚCIĄ	X		
STANET SPÓŁKA Z OGRANICZONĄ ODPOWIEDZIALNOŚCIĄ	X		
ŚWIATŁOWÓD INWESTYCJE SPÓŁKA Z OGRANICZONĄ ODPOWIEDZIALNOŚCIĄ		X	
"TK TELEKOM" SPÓŁKA Z OGRANICZONĄ ODPOWIEDZIALNOŚCIĄ			X
T-MOBILE POLSKA SPÓŁKA AKCYJNA	X		
USŁUGI RATOWNICZO MEDYCZNE MARCIN BIEGAJ, PRZEDSIĘBIORSTWO TELEKOMUNIKACYJNO INFORMATYCZNE NETCOM MARCIN BIEGAJ	X		

Podmiot	Detal	Hurt	Hurt-Detal
VECTRA SPÓŁKA AKCYJNA	X		

W tabeli nr 5.4.2 przedstawiono liczbowy i procentowy podział na punkty adresowe w zależności od rodzaju zasięgu na terenie gminy.

Tabela 5.4.2: Podział na rodzaje usług i zasięgów.		
	Liczba adresów	Udział %
Rzeczywisty	1 671	73,00%
Hurtowy (wyłącznie)	125	5,46%
Teoretyczny (wyłącznie)	3	0,13%
Brak zasięgu	490	21,41%
<b>SUMA</b>	<b>2 289</b>	<b>100%</b>

## Zasięgi sieci

W tabeli nr 5.4.3 przedstawiono liczbowo i procentowo liczbę zasięgów oraz liczbę punktów adresowych na terenie gminy w zależności od przepustowości.

Tabela 5.4.3: Liczba zasięgów i adresów w podziale na przepustowość.					
Przepustowość [Mb/s]	Liczba zasięgów	Udział %	Liczba punktów adresowych	Udział %	
2	2	0,02%	1	0,06%	
10	2	0,02%	0	0,00%	
20	14	0,11%	5	0,28%	
30	1 015	8,18%	93	5,17%	
40	304	2,45%	33	1,83%	
50	544	4,38%	120	6,67%	
60	51	0,41%	7	0,39%	
70	41	0,33%	1	0,06%	
80	57	0,46%	27	1,50%	
90	0	0,00%	0	0,00%	
100	5	0,04%	2	0,11%	
200	0	0,00%	0	0,00%	
300	0	0,00%	0	0,00%	
400	0	0,00%	0	0,00%	
500	0	0,00%	0	0,00%	
600	288	2,32%	15	0,83%	
700	0	0,00%	0	0,00%	
800	0	0,00%	0	0,00%	
900	1 333	10,74%	0	0,00%	

Przepustowość [Mb/s]	Liczba zasięgów	Udział %	Liczba punktów adresowych	Udział %
1000	7 924	63,86%	1 018	56,59%
2000	636	5,13%	284	15,79%
3000	0	0,00%	0	0,00%
4000	0	0,00%	0	0,00%
5000	0	0,00%	0	0,00%
6000	0	0,00%	0	0,00%
7000	0	0,00%	0	0,00%
8000	0	0,00%	0	0,00%
9000	0	0,00%	0	0,00%
10000	193	1,56%	193	10,73%
<b>SUMA</b>	<b>12 409</b>	<b>100%</b>	<b>1 799</b>	<b>100%</b>

W tabeli nr 5.4.4 przedstawiono liczbę zasięgów w gminie w zależności od rodzaju medium.

<b>Tabela 5.4.4: Liczba zasięgów z podziałem na medium.</b>		
Medium	Liczba zasięgów	Udział %
światłowodowe	10 090	81,31%
kablowe współosiowe miedziane	288	2,32%
kablowe parowe miedziane	1 631	13,14%
radiowe (FWA)	400	3,22%
<b>SUMA</b>	<b>12 409</b>	<b>100%</b>

## Plany inwestycyjne (komercyjne)

W gminie zostało zgłoszonych 8 planowanych inwestycji w punktach adresowych. Zgłoszone plany inwestycyjne przewidują objęcie w kolejnych 3 latach zasięgiem stacjonarnego dostępu do usług szerokopasmowych:

- 7 punktów adresowych znajdujących się już w zasięgu rzeczywistym;
- 0 punktów adresowych znajdujących się już w zasięgu wyłącznie hurtowym;
- 0 punktów adresowych znajdujących się już w zasięgu teoretycznym;
- 0 punktów adresowych znajdujących się w planie inwestycyjnym ze środków publicznych;
- 0 punktów adresowych znajdujących się w więcej niż jednym planie inwestycyjnym ze środków prywatnych;
- 1 punkt adresowy będący białą plamą (bez zasięgu).

## Plany inwestycyjne realizowane ze środków publicznych

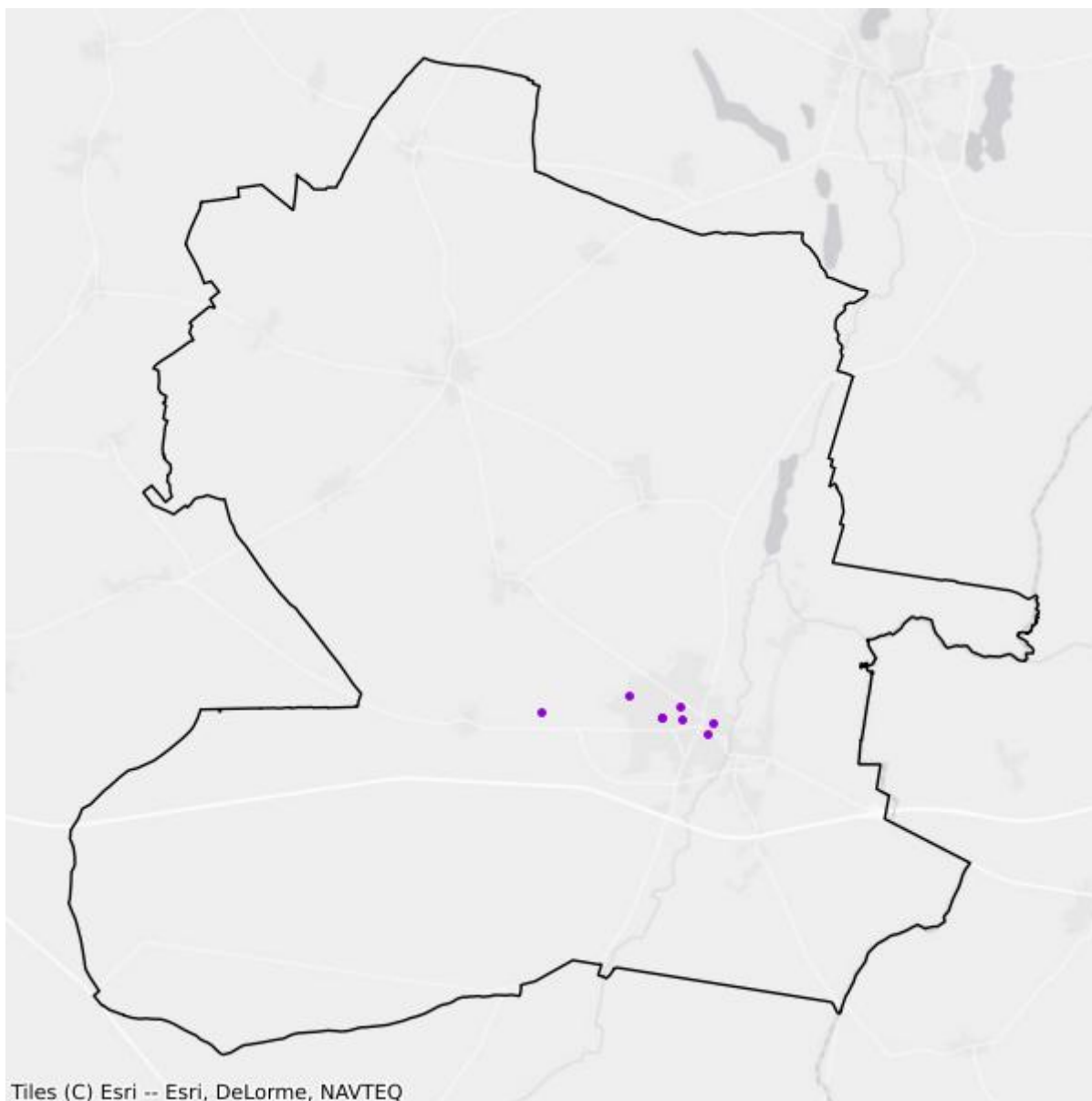
W gminie realizowane są plany inwestycyjne ze środków publicznych obejmujące 0 punktów adresowych. Realizowanych jest 0 projektów z KPO i 0 projektów z FERC. Dane pochodzą z systemu SIMBA i odnoszą się do umów o dofinansowanie zawartych do dnia 31 marca 2026.

W tabeli nr 5.4.5 przedstawiono liczbę punktów adresowych na terenie gminy, objętych planami inwestycyjnymi do zrealizowania ze środków publicznych.

**Tabela 5.4.5: Liczba punktów adresowych ze zgłoszonymi planami inwestycyjnymi realizowanymi ze środków publicznych.**

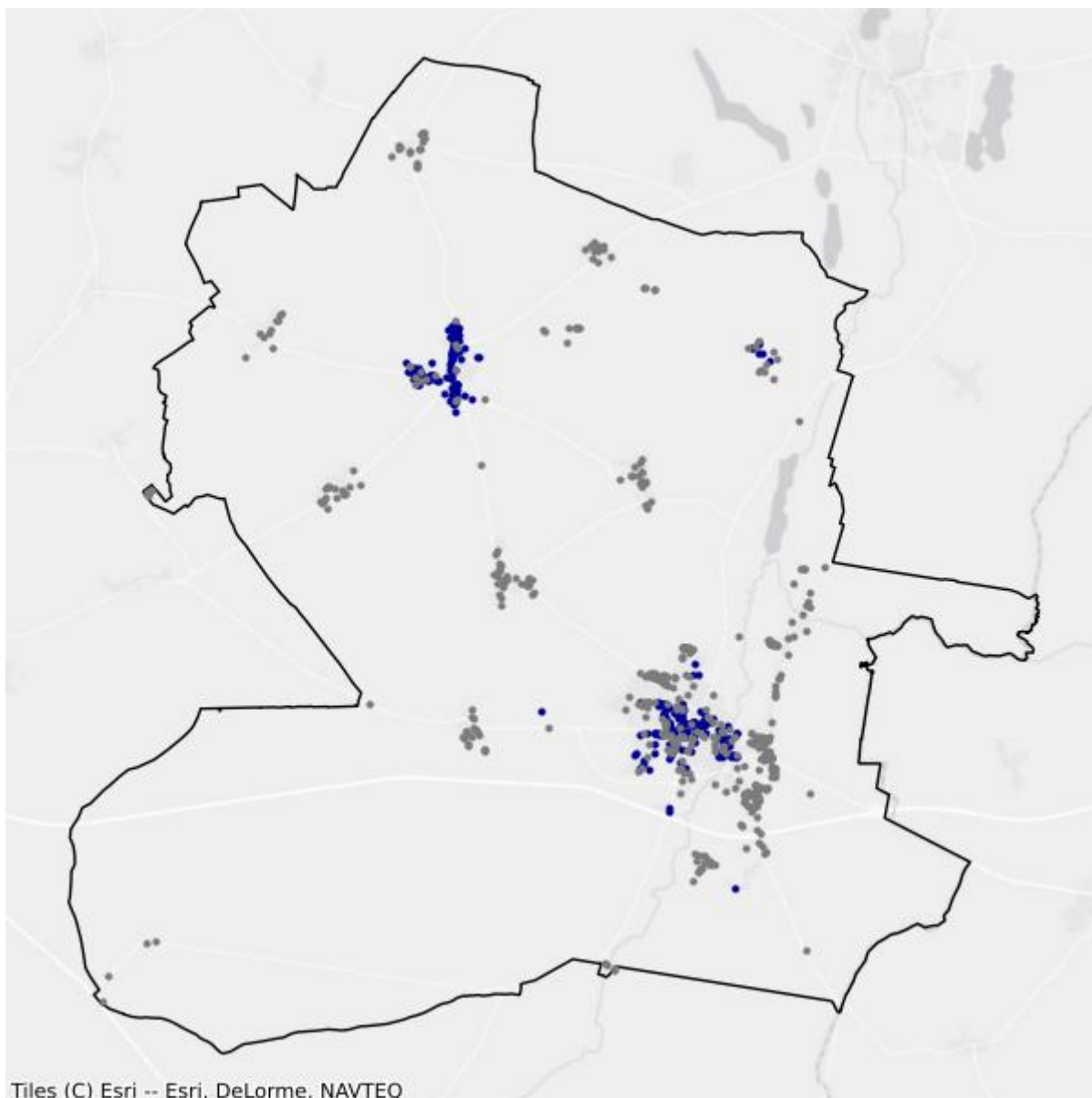
Numer projektu	Beneficjent	Liczba PA
Brak danych		

## Mapa planów inwestycyjnych



- Plany inwestycyjne realizowane ze środków prywatnych
- Plany inwestycyjne realizowane ze środków publicznych

## Mapa białych plam



- Białe plamy
- W zasięgu poniżej 100 Mb/s

## 5.5. Gmina Słubice

TERC: 0805053

### Statystyki ogólne

W gminie są 4 103 punkty adresowe. Na koniec marca 2026 roku w zasięgu stacjonarnego dostępu do usług szerokopasmowych były 2 574 punkty adresowe. Na wskazanym obszarze było 2 225 białych plam NGA, w tym 1 529 pozostało bez żadnego zasięgu. Od 1 stycznia 2023 do 31 marca 2026 roku obywatele zgłosili 287 zapotrzebowań na internet i 8 weryfikacji danych w systemie internet.gov.pl.

W tabeli nr 5.5.1 przedstawiono przedsiębiorców telekomunikacyjnych działających na terenie gminy i świadczących usługi stacjonarnego dostępu do usług szerokopasmowych.

Tabela 5.5.1: Podmiot w zależności od rodzaju usług.			
Podmiot	Detal	Hurt	Hurt-Detal
ELENGER POLSKA SPÓŁKA Z OGRANICZONĄ ODPOWIEDZIALNOŚCIĄ		X	
EXATEL SPÓŁKA AKCYJNA	X		
FIBERHOST SPÓŁKA AKCYJNA		X	
HAWA TELEKOM SPÓŁKA AKCYJNA W RESTRUKTURYZACJI			X
INEA SPÓŁKA Z OGRANICZONĄ ODPOWIEDZIALNOŚCIĄ	X		
INSTYTUT CHEMII BIOORGANICZNEJ POLSKIEJ AKADEMII NAUK	X		
LANDTECH SPÓŁKA Z OGRANICZONĄ ODPOWIEDZIALNOŚCIĄ	X		
MARCIN STĄPÓR STA KOM	X		
MULTIMEDIA POLSKA BIZNES SPÓŁKA AKCYJNA	X		
MULTIMEDIA POLSKA SPÓŁKA Z OGRANICZONĄ ODPOWIEDZIALNOŚCIĄ	X	X	X
NAUKOWA I AKADEMICKA SIEĆ KOMPUTEROWA - PAŃSTWOWY INSTYTUT BADAWCZY	X		
"NETIA" SPÓŁKA AKCYJNA			X
ORANGE POLSKA SPÓŁKA AKCYJNA	X	X	X
"P4 SPÓŁKA Z OGRANICZONĄ ODPOWIEDZIALNOŚCIĄ"	X		
POLKOMTEL SPÓŁKA Z OGRANICZONĄ ODPOWIEDZIALNOŚCIĄ	X		
RFC INTERNET SPÓŁKA Z OGRANICZONĄ ODPOWIEDZIALNOŚCIĄ	X		
STANET SPÓŁKA Z OGRANICZONĄ ODPOWIEDZIALNOŚCIĄ	X		
"STARNET TELECOM" SPÓŁKA Z OGRANICZONĄ ODPOWIEDZIALNOŚCIĄ	X		
		X	

Podmiot	Detal	Hurt	Hurt-Detal
ŚWIATŁOWÓD INWESTYCJE SPÓŁKA Z OGRANICZONĄ ODPOWIEDZIALNOŚCIĄ			
"TK TELEKOM" SPÓŁKA Z OGRANICZONĄ ODPOWIEDZIALNOŚCIĄ			X
T-MOBILE POLSKA SPÓŁKA AKCYJNA	X		
TOWERLINK POLAND SPÓŁKA Z OGRANICZONĄ ODPOWIEDZIALNOŚCIĄ		X	
USŁUGI RATOWNICZO MEDYCZNE MARCIN BIEGAJ, PRZEDSIĘBIORSTWO TELEKOMUNIKACYJNO INFORMATYCZNE NETCOM MARCIN BIEGAJ	X		
VECTRA SPÓŁKA AKCYJNA	X		

W tabeli nr 5.5.2 przedstawiono liczbowy i procentowy podział na punkty adresowe w zależności od rodzaju zasięgu na terenie gminy.

**Tabela 5.5.2: Podział na rodzaje usług i zasięgów.**

	Liczba adresów	Udział %
Rzeczywisty	2 133	51,99%
Hurtowy (wyłącznie)	434	10,58%
Teoretyczny (wyłącznie)	7	0,17%
Brak zasięgu	1 529	37,27%
<b>SUMA</b>	<b>4 103</b>	<b>100%</b>

## Zasięgi sieci

W tabeli nr 5.5.3 przedstawiono liczbowo i procentowo liczbę zasięgów oraz liczbę punktów adresowych na terenie gminy w zależności od przepustowości.

**Tabela 5.5.3: Liczba zasięgów i adresów w podziale na przepustowość.**

Przepustowość [Mb/s]	Liczba zasięgów	Udział %	Liczba punktów adresowych	Udział %
2	2 606	14,61%	78	3,03%
10	210	1,18%	4	0,16%
20	12	0,07%	0	0,00%
30	2 021	11,33%	278	10,80%
40	513	2,88%	75	2,91%
50	589	3,30%	149	5,79%
60	135	0,76%	40	1,55%
70	33	0,18%	24	0,93%
80	72	0,40%	48	1,86%
90	0	0,00%	0	0,00%
100	35	0,20%	12	0,47%
200	0	0,00%	0	0,00%
300	0	0,00%	0	0,00%

Przepustowość [Mb/s]	Liczba zasięgów	Udział %	Liczba punktów adresowych	Udział %
400	0	0,00%	0	0,00%
500	0	0,00%	0	0,00%
600	2 536	14,22%	322	12,51%
700	0	0,00%	0	0,00%
800	0	0,00%	0	0,00%
900	1 554	8,71%	2	0,08%
1000	7 418	41,59%	1 465	56,92%
2000	57	0,32%	31	1,20%
3000	0	0,00%	0	0,00%
4000	0	0,00%	0	0,00%
5000	0	0,00%	0	0,00%
6000	0	0,00%	0	0,00%
7000	0	0,00%	0	0,00%
8000	0	0,00%	0	0,00%
9000	0	0,00%	0	0,00%
10000	47	0,26%	46	1,79%
<b>SUMA</b>	<b>17 838</b>	<b>100%</b>	<b>2 574</b>	<b>100%</b>

W tabeli nr 5.5.4 przedstawiono liczbę zasięgów w gminie w zależności od rodzaju medium.

<b>Tabela 5.5.4: Liczba zasięgów z podziałem na medium.</b>		
Medium	Liczba zasięgów	Udział %
światłowodowe	7 996	44,83%
kablowe współosiowe miedziane	3 641	20,41%
kablowe parowe miedziane	5 933	33,26%
radiowe (FWA)	268	1,50%
<b>SUMA</b>	<b>17 838</b>	<b>100%</b>

## Plany inwestycyjne (komercyjne)

W gminie zostało zgłoszonych 945 planowanych inwestycji w punktach adresowych. Zgłoszone plany inwestycyjne przewidują objęcie w kolejnych 3 latach zasięgiem stacjonarnego dostępu do usług szerokopasmowych:

- 278 punktów adresowych znajdujących się już w zasięgu rzeczywistym;
- 128 punktów adresowych znajdujących się już w zasięgu wyłącznie hurtowym;
- 1 punkt adresowy znajdujący się już w zasięgu teoretycznym;
- 0 punktów adresowych znajdujących się w planie inwestycyjnym ze środków publicznych;
- 0 punktów adresowych znajdujących się w więcej niż jednym planie inwestycyjnym ze środków prywatnych;
- 538 punktów adresowych będących białymi plamami (bez zasięgu).

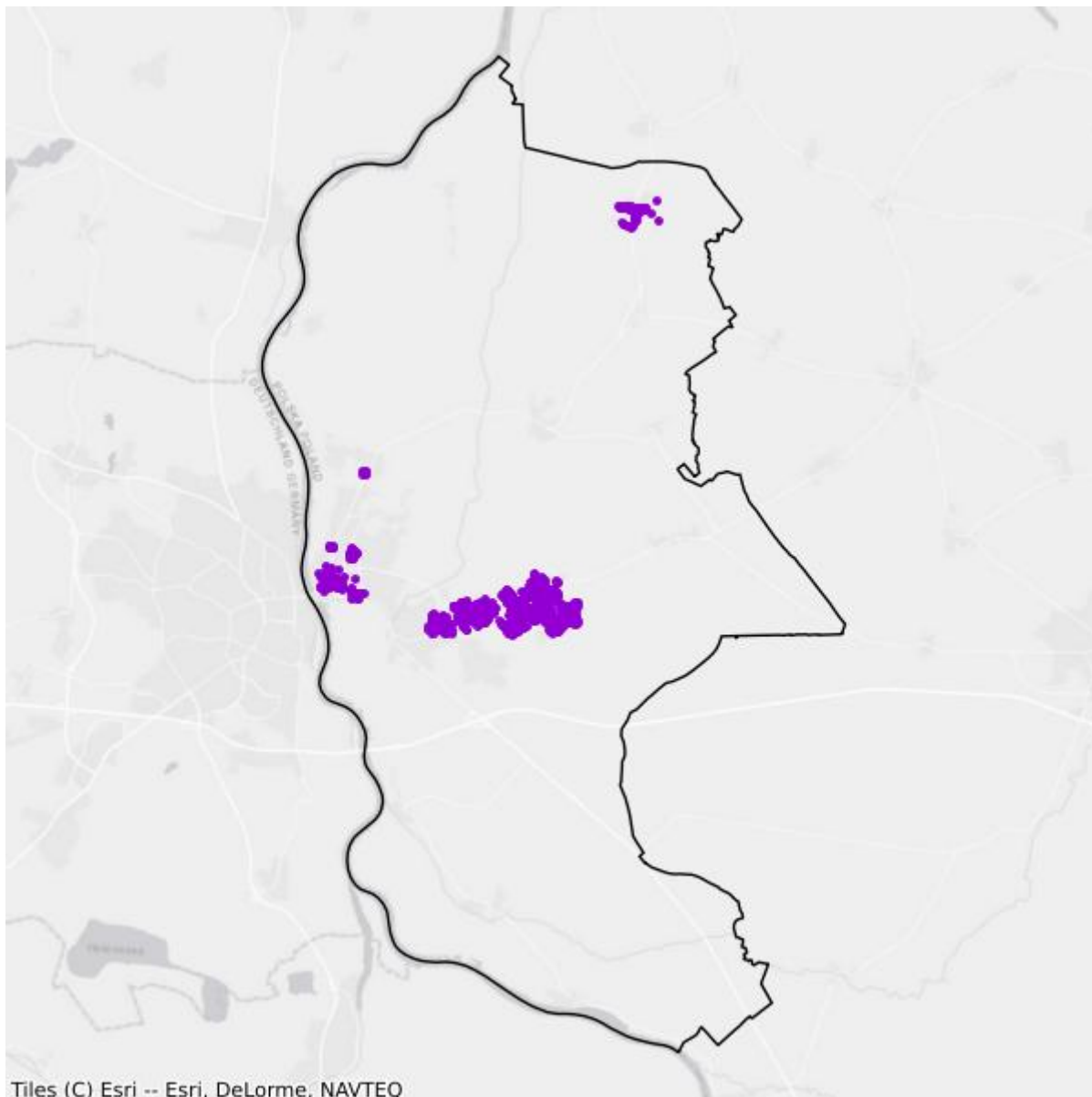
## Plany inwestycyjne realizowane ze środków publicznych

W gminie realizowane są plany inwestycyjne ze środków publicznych obejmujące 0 punktów adresowych. Realizowanych jest 0 projektów z KPO i 0 projektów z FERC. Dane pochodzą z systemu SIMBA i odnoszą się do umów o dofinansowanie zawartych do dnia 31 marca 2026.

W tabeli nr 5.5.5 przedstawiono liczbę punktów adresowych na terenie gminy, objętych planami inwestycyjnymi do zrealizowania ze środków publicznych.

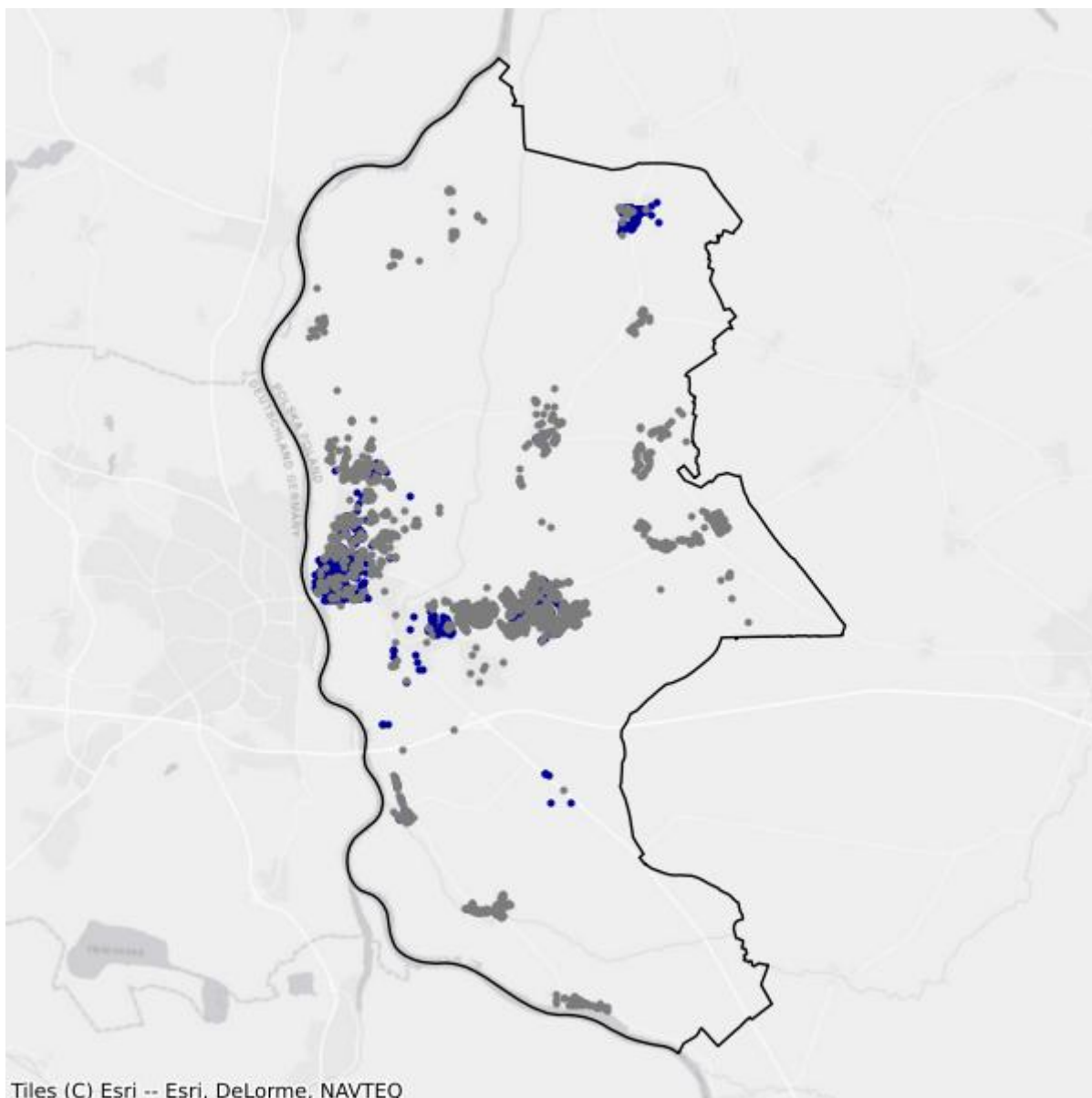
<b>Tabela 5.5.5: Liczba punktów adresowych ze zgłoszonymi planami inwestycyjnymi realizowanymi ze środków publicznych.</b>		
<b>Numer projektu</b>	<b>Beneficjent</b>	<b>Liczba PA</b>
Brak danych		

## Mapa planów inwestycyjnych



- Plany inwestycyjne realizowane ze środków prywatnych
- Plany inwestycyjne realizowane ze środków publicznych

## Mapa białych plam



- Białe plamy
- W zasięgu poniżej 100 Mb/s

# 6. Powiat strzelecko-drezdenecki

TERC: 0806

## Statystyki ogólne

W powiecie jest 11 849 punktów adresowych. Na koniec marca 2026 roku w zasięgu stacjonarnego dostępu do usług szerokopasmowych było 9 365 punktów adresowych. Na wskazanym obszarze były 4 063 białe plamy NGA, w tym 2 484 pozostały bez żadnego zasięgu. Od 1 stycznia 2023 do 31 marca 2026 roku obywatele zgłosili 1 268 zapotrzebowań na internet i 34 weryfikacje danych w systemie internet.gov.pl.

Na terenie powiatu działa 21 przedsiębiorców telekomunikacyjnych świadczących usługi stacjonarnego dostępu do usług szerokopasmowych, w tym:

- 14 świadczących wyłącznie usługi detaliczne;
- 3 świadczących wyłącznie usługi hurtowe;
- 4 świadczących usługi hurtowo-detaliczne.

W tabeli nr 6.1 przedstawiono liczbę zasięgów i punktów adresowych w zasięgu na terenie powiatu.

<b>Tabela 6.1: Liczba zasięgów i punktów adresowych w zasięgu na terenie powiatu.</b>			
<b>Gmina</b>	<b>Liczba zasięgów zgłoszonych przez podmioty zobowiązane do raportowania</b>	<b>Liczba punktów adresowych objętych zasięgiem</b>	<b>Liczba punktów adresowych ogółem</b>
Dobiegniew TERC: 0806013	9 783	1 532	1 882
Drezdenko TERC: 0806023	20 335	3 451	4 276
Stare Kurowo TERC: 0806032	4 715	862	1 231
Strzelce Krajeńskie TERC: 0806043	17 089	2 624	3 209
Zwierzyn TERC: 0806052	5 114	896	1 251
<b>SUMA</b>	<b>57 036</b>	<b>9 365</b>	<b>11 849</b>

W tabeli nr 6.2 przedstawiono liczbowy i procentowy podział na punkty adresowe w zależności od rodzaju zasięgu na terenie powiatu.

**Tabela 6.2: Podział na rodzaje usług i zasięgów.**

	<b>Liczba adresów</b>	<b>Udział %</b>
Rzeczywisty	8 491	71,66%
Hurtowy (wyłącznie)	842	7,11%
Teoretyczny (wyłącznie)	32	0,27%
Brak zasięgu	2 484	20,96%
<b>SUMA</b>	<b>11 849</b>	<b>100%</b>

## Zasięgi sieci

W tabeli nr 6.3 przedstawiono liczbowo i procentowo liczbę zasięgów oraz liczbę punktów adresowych na terenie powiatu w zależności od przepustowości.

**Tabela 6.3: Liczba zasięgów i adresów w podziale na przepustowość.**

<b>Przepustowość [Mb/s]</b>	<b>Liczba zasięgów</b>	<b>Udział %</b>	<b>Liczba punktów adresowych</b>	<b>Udział %</b>
2	3 284	5,76%	142	1,52%
10	563	0,99%	16	0,17%
20	21	0,04%	1	0,01%
30	4 160	7,29%	651	6,95%
40	1 108	1,94%	213	2,27%
50	1 924	3,37%	281	3,00%
60	1 192	2,09%	180	1,92%
70	244	0,43%	49	0,52%
80	81	0,14%	46	0,49%
90	0	0,00%	0	0,00%
100	43	0,08%	15	0,16%
200	1	0,00%	1	0,01%
300	308	0,54%	73	0,78%
400	0	0,00%	0	0,00%
500	0	0,00%	0	0,00%
600	1 026	1,80%	186	1,99%
700	0	0,00%	0	0,00%
800	0	0,00%	0	0,00%
900	7 347	12,88%	1	0,01%
1000	34 079	59,75%	6 480	69,19%
2000	1 450	2,54%	927	9,90%
3000	0	0,00%	0	0,00%
4000	0	0,00%	0	0,00%
5000	204	0,36%	102	1,09%
6000	1	0,00%	1	0,01%

Przepustowość [Mb/s]	Liczba zasięgów	Udział %	Liczba punktów adresowych	Udział %
7000	0	0,00%	0	0,00%
8000	0	0,00%	0	0,00%
9000	0	0,00%	0	0,00%
10000	0	0,00%	0	0,00%
<b>SUMA</b>	<b>57 036</b>	<b>100%</b>	<b>9 365</b>	<b>100%</b>

W tabeli nr 6.4 przedstawiono liczbę zasięgów w powiecie w zależności od rodzaju medium.

<b>Tabela 6.4: Liczba zasięgów z podziałem na medium.</b>		
Medium	Liczba zasięgów	Udział %
światłowodowe	43 130	75,62%
kablowe współosiowe miedziane	1 629	2,86%
kablowe parowe miedziane	10 737	18,82%
radiowe (FWA)	1 540	2,70%
<b>SUMA</b>	<b>57 036</b>	<b>100%</b>

## Plany inwestycyjne (komercyjne)

W powiecie zgłoszone zostały plany inwestycyjne obejmujące 141 punktów adresowych, w tym 141 unikalnych punktów adresowych.

W tabeli nr 6.5 przedstawiono liczbę punktów adresowych na terenie powiatu, objętych planami inwestycyjnymi do zrealizowania ze środków własnych inwestorów.

<b>Tabela 6.5: Liczba punktów adresowych ze zgłoszonymi planami inwestycyjnymi finansowanymi ze środków własnych inwestora.</b>	
Powiat	Liczba punktów adresowych objętych planami inwestycyjnymi
Dobiegniew TERC: 0806013	12
Drezdenko TERC: 0806023	72
Stare Kurowo TERC: 0806032	1
Strzelce Krajeńskie TERC: 0806043	9
Zwierzyn TERC: 0806052	47
<b>SUMA</b>	<b>141</b>

## Plany inwestycyjne realizowane ze środków publicznych

W powiecie realizowane są plany inwestycyjne ze środków publicznych obejmujące 3 159 punktów adresowych. Realizowany jest 1 projekt z KPO i 0 projektów z FERC. Dane pochodzą z systemu SIMBA i odnoszą się do umów o dofinansowanie zawartych do dnia 31 marca 2026.

W tabeli nr 6.6 przedstawiono liczbę punktów adresowych na terenie powiatu, objętych planami inwestycyjnymi do zrealizowania ze środków publicznych.

<b>Tabela 6.6: Liczba punktów adresowych ze zgłoszonymi planami inwestycyjnymi realizowanymi ze środków publicznych.</b>	
<b>Gmina</b>	<b>Liczba punktów adresowych objętych planami inwestycyjnymi</b>
Dobiegniew TERC: 0806013	346
Drezdenko TERC: 0806023	1 298
Stare Kurowo TERC: 0806032	455
Strzelce Krajeńskie TERC: 0806043	517
Zwierzyn TERC: 0806052	543
<b>SUMA</b>	<b>3 159</b>

# 6.1. Gmina Dobiegniew

TERC: 0806013

## Statystyki ogólne

W gminie są 1 882 punkty adresowe. Na koniec marca 2026 roku w zasięgu stacjonarnego dostępu do usług szerokopasmowych były 1 532 punkty adresowe. Na wskazanym obszarze były 552 białe plamy NGA, w tym 350 pozostało bez żadnego zasięgu. Od 1 stycznia 2023 do 31 marca 2026 roku obywatele zgłosili 292 zapotrzebowania na internet i 4 weryfikacje danych w systemie internet.gov.pl.

W tabeli nr 6.1.1 przedstawiono przedsiębiorców telekomunikacyjnych działających na terenie gminy i świadczących usługi stacjonarnego dostępu do usług szerokopasmowych.

<b>Tabela 6.1.1: Podmiot w zależności od rodzaju usług.</b>			
<b>Podmiot</b>	<b>Detal</b>	<b>Hurt</b>	<b>Hurt-Detal</b>
EXATEL SPÓŁKA AKCYJNA	X		
FISHING TACKLE IZABELA FERENC	X		
INEA SPÓŁKA Z OGRANICZONĄ ODPOWIEDZIALNOŚCIĄ	X		
LANDTECH SPÓŁKA Z OGRANICZONĄ ODPOWIEDZIALNOŚCIĄ	X		
NAUKOWA I AKADEMICKA SIEĆ KOMPUTEROWA - PAŃSTWOWY INSTYTUT BADAWCZY	X		
"NETIA" SPÓŁKA AKCYJNA			X
ORANGE POLSKA SPÓŁKA AKCYJNA	X	X	X
"P4 SPÓŁKA Z OGRANICZONĄ ODPOWIEDZIALNOŚCIĄ"	X		
POLKOMTEL SPÓŁKA Z OGRANICZONĄ ODPOWIEDZIALNOŚCIĄ	X		
RFC INTERNET SPÓŁKA Z OGRANICZONĄ ODPOWIEDZIALNOŚCIĄ	X		
ŚWIATŁOWÓD INWESTYCJE SPÓŁKA Z OGRANICZONĄ ODPOWIEDZIALNOŚCIĄ		X	
"TK TELEKOM" SPÓŁKA Z OGRANICZONĄ ODPOWIEDZIALNOŚCIĄ			X
T-MOBILE POLSKA SPÓŁKA AKCYJNA	X		
TOMASZ MAZUR U3D	X		
VECTRA SPÓŁKA AKCYJNA	X		

W tabeli nr 6.1.2 przedstawiono liczbowy i procentowy podział na punkty adresowe w zależności od rodzaju zasięgu na terenie gminy.

**Tabela 6.1.2: Podział na rodzaje usług i zasięgów.**

	<b>Liczba adresów</b>	<b>Udział %</b>
Rzeczywisty	1 398	74,28%
Hurtowy (wyłącznie)	116	6,16%
Teoretyczny (wyłącznie)	18	0,96%
Brak zasięgu	350	18,60%
<b>SUMA</b>	<b>1 882</b>	<b>100%</b>

## Zasięgi sieci

W tabeli nr 6.1.3 przedstawiono liczbowo i procentowo liczbę zasięgów oraz liczbę punktów adresowych na terenie gminy w zależności od przepustowości.

**Tabela 6.1.3: Liczba zasięgów i adresów w podziale na przepustowość.**

<b>Przepustowość [Mb/s]</b>	<b>Liczba zasięgów</b>	<b>Udział %</b>	<b>Liczba punktów adresowych</b>	<b>Udział %</b>
2	0	0,00%	0	0,00%
10	0	0,00%	0	0,00%
20	0	0,00%	0	0,00%
30	671	6,86%	102	6,66%
40	167	1,71%	36	2,35%
50	265	2,71%	39	2,55%
60	133	1,36%	20	1,31%
70	40	0,41%	2	0,13%
80	7	0,07%	3	0,20%
90	0	0,00%	0	0,00%
100	4	0,04%	1	0,07%
200	0	0,00%	0	0,00%
300	102	1,04%	19	1,24%
400	0	0,00%	0	0,00%
500	0	0,00%	0	0,00%
600	0	0,00%	0	0,00%
700	0	0,00%	0	0,00%
800	0	0,00%	0	0,00%
900	1 253	12,81%	0	0,00%
1000	6 489	66,33%	982	64,10%
2000	652	6,66%	328	21,41%
3000	0	0,00%	0	0,00%
4000	0	0,00%	0	0,00%
5000	0	0,00%	0	0,00%
6000	0	0,00%	0	0,00%

Przepustowość [Mb/s]	Liczba zasięgów	Udział %	Liczba punktów adresowych	Udział %
7000	0	0,00%	0	0,00%
8000	0	0,00%	0	0,00%
9000	0	0,00%	0	0,00%
10000	0	0,00%	0	0,00%
<b>SUMA</b>	<b>9 783</b>	<b>100%</b>	<b>1 532</b>	<b>100%</b>

W tabeli nr 6.1.4 przedstawiono liczbę zasięgów w gminie w zależności od rodzaju medium.

<b>Tabela 6.1.4: Liczba zasięgów z podziałem na medium.</b>		
Medium	Liczba zasięgów	Udział %
światłowodowe	8 396	85,82%
kablowe współosiowe miedziane	0	0,00%
kablowe parowe miedziane	1 180	12,06%
radiowe (FWA)	207	2,12%
<b>SUMA</b>	<b>9 783</b>	<b>100%</b>

## Plany inwestycyjne (komercyjne)

W gminie zostało zgłoszonych 12 planowanych inwestycji w punktach adresowych. Zgłoszone plany inwestycyjne przewidują objęcie w kolejnych 3 latach zasięgiem stacjonarnego dostępu do usług szerokopasmowych:

- 5 punktów adresowych znajdujących się już w zasięgu rzeczywistym;
- 0 punktów adresowych znajdujących się już w zasięgu wyłącznie hurtowym;
- 0 punktów adresowych znajdujących się już w zasięgu teoretycznym;
- 12 punktów adresowych znajdujących się w planie inwestycyjnym ze środków publicznych;
- 0 punktów adresowych znajdujących się w więcej niż jednym planie inwestycyjnym ze środków prywatnych;
- 7 punktów adresowych będących białymi plamami (bez zasięgu).

## Plany inwestycyjne realizowane ze środków publicznych

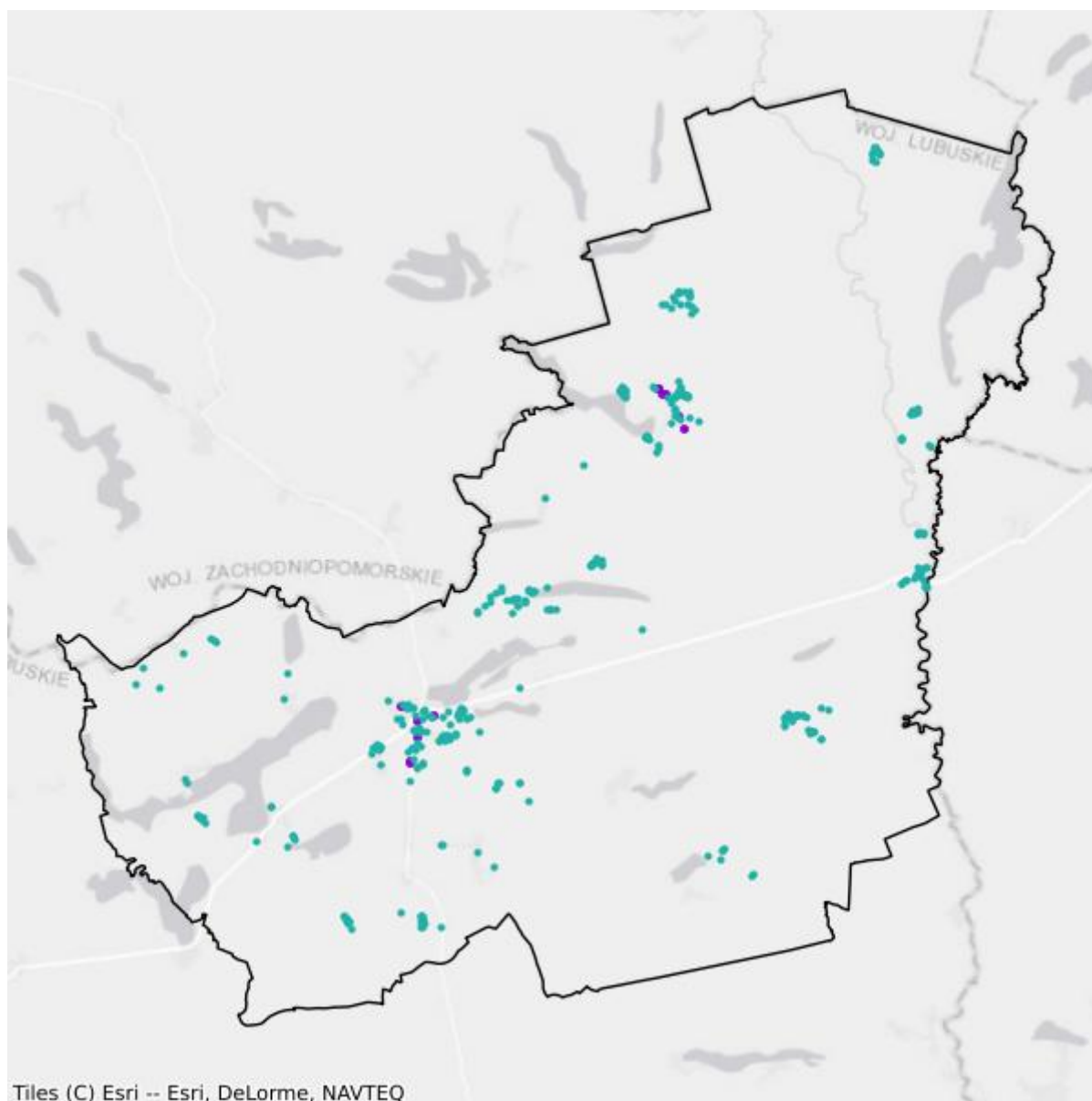
W gminie realizowane są plany inwestycyjne ze środków publicznych obejmujące 346 punktów adresowych. Realizowany jest 1 projekt z KPO i 0 projektów z FER. Dane pochodzą z systemu SIMBA i odnoszą się do umów o dofinansowanie zawartych do dnia 31 marca 2026.

W tabeli nr 6.1.5 przedstawiono liczbę punktów adresowych na terenie gminy, objętych planami inwestycyjnymi do zrealizowania ze środków publicznych.

**Tabela 6.1.5: Liczba punktów adresowych ze zgłoszonymi planami inwestycyjnymi realizowanymi ze środków publicznych.**

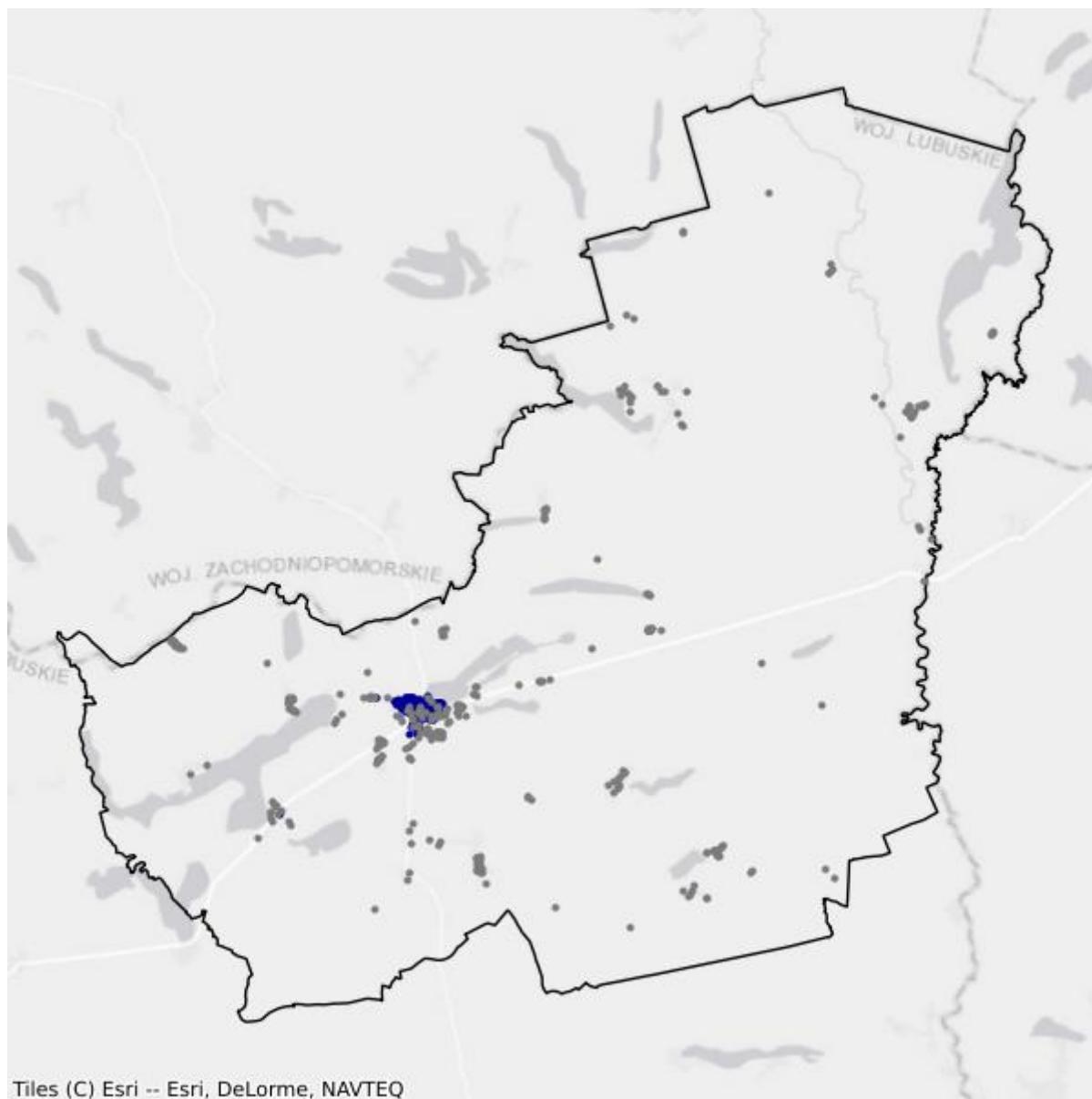
Numer projektu	Beneficjent	Liczba PA
KPOD.05.02-IW.06-0088/23	ORANGE POLSKA SPÓŁKA AKCYJNA	346
<b>SUMA</b>		<b>346</b>

## Mapa planów inwestycyjnych



- Plany inwestycyjne realizowane ze środków prywatnych
- Plany inwestycyjne realizowane ze środków publicznych

## Mapa białych plam



- Białe plamy
- W zasięgu poniżej 100 Mb/s

## 6.2. Gmina Drezdenko

TERC: 0806023

### Statystyki ogólne

W gminie jest 4 276 punktów adresowych. Na koniec marca 2026 roku w zasięgu stacjonarnego dostępu do usług szerokopasmowych było 3 451 punktów adresowych. Na wskazanym obszarze było 1 558 białych plam NGA, w tym 825 pozostało bez żadnego zasięgu. Od 1 stycznia 2023 do 31 marca 2026 roku obywatele zgłosili 496 zapotrzebowań na internet i 19 weryfikacji danych w systemie internet.gov.pl.

W tabeli nr 6.2.1 przedstawiono przedsiębiorców telekomunikacyjnych działających na terenie gminy i świadczących usługi stacjonarnego dostępu do usług szerokopasmowych.

Tabela 6.2.1: Podmiot w zależności od rodzaju usług.			
Podmiot	Detal	Hurt	Hurt-Detal
EXATEL SPÓŁKA AKCYJNA	X		
FISHING TACKLE IZABELA FERENC	X		
INEA SPÓŁKA Z OGRANICZONĄ ODPOWIEDZIALNOŚCIĄ	X		
MULTIMEDIA POLSKA BIZNES SPÓŁKA AKCYJNA	X		
MULTIMEDIA POLSKA SPÓŁKA Z OGRANICZONĄ ODPOWIEDZIALNOŚCIĄ		X	X
NAUKOWA I AKADEMICKA SIEĆ KOMPUTEROWA - PAŃSTWOWY INSTYTUT BADAWCZY	X		
"NETIA" SPÓŁKA AKCYJNA			X
ORANGE POLSKA SPÓŁKA AKCYJNA	X	X	X
"P4 SPÓŁKA Z OGRANICZONĄ ODPOWIEDZIALNOŚCIĄ"	X		
POLKOMTEL SPÓŁKA Z OGRANICZONĄ ODPOWIEDZIALNOŚCIĄ	X		
POLSKI ŚWIATŁOWÓD OTWARTY SPÓŁKA Z OGRANICZONĄ ODPOWIEDZIALNOŚCIĄ		X	
RFC INTERNET SPÓŁKA Z OGRANICZONĄ ODPOWIEDZIALNOŚCIĄ	X		
ŚWIATŁOWÓD INWESTYCJE SPÓŁKA Z OGRANICZONĄ ODPOWIEDZIALNOŚCIĄ		X	
"TK TELEKOM" SPÓŁKA Z OGRANICZONĄ ODPOWIEDZIALNOŚCIĄ			X
T-MOBILE POLSKA SPÓŁKA AKCYJNA	X		
TOMASZ MAZUR U3D	X		
TOWERLINK POLAND SPÓŁKA Z OGRANICZONĄ ODPOWIEDZIALNOŚCIĄ		X	
VECTRA SPÓŁKA AKCYJNA	X		

W tabeli nr 6.2.2 przedstawiono liczbowy i procentowy podział na punkty adresowe w zależności od rodzaju zasięgu na terenie gminy.

<b>Tabela 6.2.2: Podział na rodzaje usług i zasięgów.</b>		
	<b>Liczba adresów</b>	<b>Udział %</b>
Rzeczywisty	3 056	71,47%
Hurtowy (wyłącznie)	395	9,24%
Teoretyczny (wyłącznie)	0	0,00%
Brak zasięgu	825	19,29%
<b>SUMA</b>	<b>4 276</b>	<b>100%</b>

## Zasięgi sieci

W tabeli nr 6.2.3 przedstawiono liczbowo i procentowo liczbę zasięgów oraz liczbę punktów adresowych na terenie gminy w zależności od przepustowości.

<b>Tabela 6.2.3: Liczba zasięgów i adresów w podziale na przepustowość.</b>				
<b>Przepustowość [Mb/s]</b>	<b>Liczba zasięgów</b>	<b>Udział %</b>	<b>Liczba punktów adresowych</b>	<b>Udział %</b>
2	1 882	9,25%	90	2,61%
10	226	1,11%	6	0,17%
20	2	0,01%	0	0,00%
30	1 629	8,01%	226	6,55%
40	553	2,72%	114	3,30%
50	471	2,32%	93	2,69%
60	899	4,42%	144	4,17%
70	156	0,77%	36	1,04%
80	35	0,17%	24	0,70%
90	0	0,00%	0	0,00%
100	15	0,07%	7	0,20%
200	1	0,00%	1	0,03%
300	2	0,01%	1	0,03%
400	0	0,00%	0	0,00%
500	0	0,00%	0	0,00%
600	9	0,04%	0	0,00%
700	0	0,00%	0	0,00%
800	0	0,00%	0	0,00%
900	2 649	13,03%	1	0,03%
1000	11 132	54,74%	2 255	65,34%
2000	470	2,31%	351	10,17%
3000	0	0,00%	0	0,00%
4000	0	0,00%	0	0,00%

Przepustowość [Mb/s]	Liczba zasięgów	Udział %	Liczba punktów adresowych	Udział %
5000	204	1,00%	102	2,96%
6000	0	0,00%	0	0,00%
7000	0	0,00%	0	0,00%
8000	0	0,00%	0	0,00%
9000	0	0,00%	0	0,00%
10000	0	0,00%	0	0,00%
<b>SUMA</b>	<b>20 335</b>	<b>100%</b>	<b>3 451</b>	<b>100%</b>

W tabeli nr 6.2.4 przedstawiono liczbę zasięgów w gminie w zależności od rodzaju medium.

<b>Tabela 6.2.4: Liczba zasięgów z podziałem na medium.</b>		
Medium	Liczba zasięgów	Udział %
światłowodowe	14 477	71,19%
kablowe współosiowe miedziane	613	3,01%
kablowe parowe miedziane	5 080	24,98%
radiowe (FWA)	165	0,81%
<b>SUMA</b>	<b>20 335</b>	<b>100%</b>

## Plany inwestycyjne (komercyjne)

W gminie zostały zgłoszone 72 planowane inwestycje w punktach adresowych. Zgłoszone plany inwestycyjne przewidują objęcie w kolejnych 3 latach zasięgiem stacjonarnego dostępu do usług szerokopasmowych:

- 37 punktów adresowych znajdujących się już w zasięgu rzeczywistym;
- 27 punktów adresowych znajdujących się już w zasięgu wyłącznie hurtowym;
- 0 punktów adresowych znajdujących się już w zasięgu teoretycznym;
- 72 punkty adresowe znajdujące się w planie inwestycyjnym ze środków publicznych;
- 0 punktów adresowych znajdujących się w więcej niż jednym planie inwestycyjnym ze środków prywatnych;
- 8 punktów adresowych będących białymi plamami (bez zasięgu).

## Plany inwestycyjne realizowane ze środków publicznych

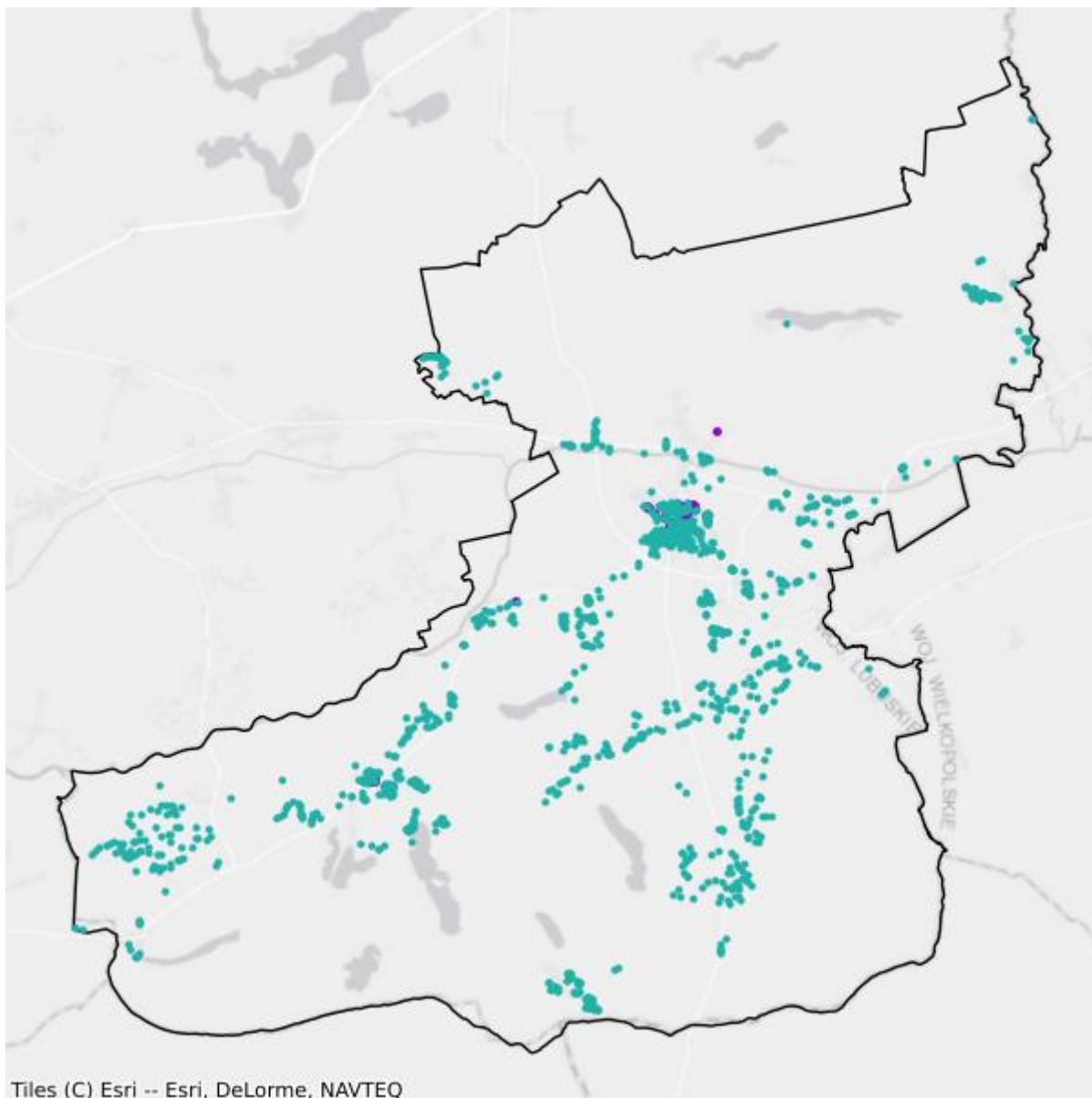
W gminie realizowane są plany inwestycyjne ze środków publicznych obejmujące 1 298 punktów adresowych. Realizowany jest 1 projekt z KPO i 0 projektów z FERC. Dane pochodzą z systemu SIMBA i odnoszą się do umów o dofinansowanie zawartych do dnia 31 marca 2026.

W tabeli nr 6.2.5 przedstawiono liczbę punktów adresowych na terenie gminy, objętych planami inwestycyjnymi do zrealizowania ze środków publicznych.

**Tabela 6.2.5: Liczba punktów adresowych ze zgłoszonymi planami inwestycyjnymi realizowanymi ze środków publicznych.**

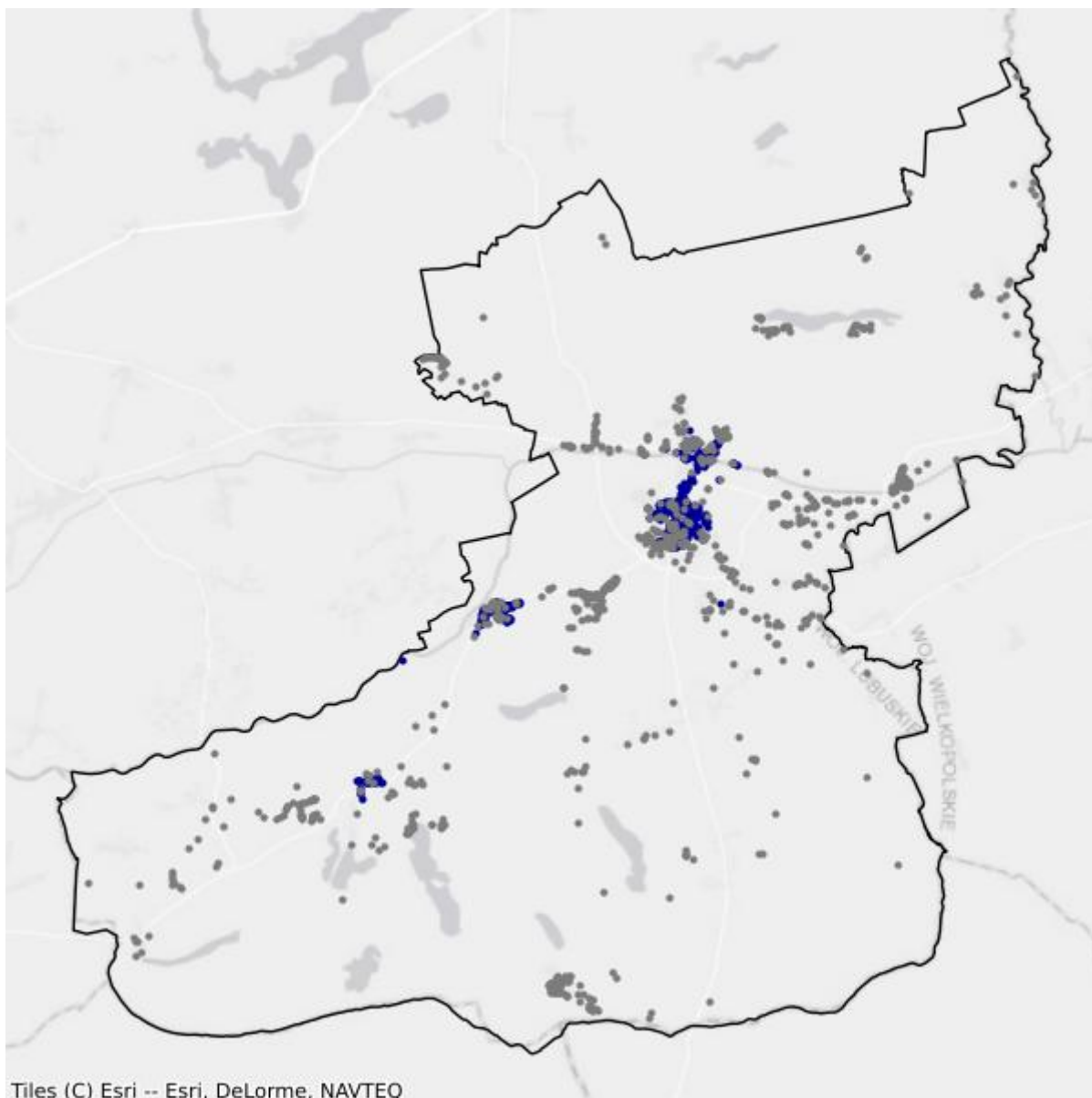
Numer projektu	Beneficjent	Liczba PA
KPOD.05.02-IW.06-0088/23	ORANGE POLSKA SPÓŁKA AKCYJNA	1 298
<b>SUMA</b>		<b>1 298</b>

## Mapa planów inwestycyjnych



- Plany inwestycyjne realizowane ze środków prywatnych
- Plany inwestycyjne realizowane ze środków publicznych

## Mapa białych plam



- Białe plamy
- W zasięgu poniżej 100 Mb/s

## 6.3. Gmina Stare Kurowo

TERC: 0806032

### Statystyki ogólne

W gminie jest 1 231 punktów adresowych. Na koniec marca 2026 roku w zasięgu stacjonarnego dostępu do usług szerokopasmowych były 862 punkty adresowe. Na wskazanym obszarze były 463 białe plamy NGA, w tym 369 pozostało bez żadnego zasięgu. Od 1 stycznia 2023 do 31 marca 2026 roku obywatele zgłosili 55 zapotrzebowań na internet i 1 weryfikację danych w systemie internet.gov.pl.

W tabeli nr 6.3.1 przedstawiono przedsiębiorców telekomunikacyjnych działających na terenie gminy i świadczących usługi stacjonarnego dostępu do usług szerokopasmowych.

Tabela 6.3.1: Podmiot w zależności od rodzaju usług.			
Podmiot	Detal	Hurt	Hurt-Detal
EXATEL SPÓŁKA AKCYJNA	X		
FISHING TACKLE IZABELA FERENC	X		
NAUKOWA I AKADEMICKA SIEĆ KOMPUTEROWA - PAŃSTWOWY INSTYTUT BADAWCZY	X		
"NETIA" SPÓŁKA AKCYJNA			X
ORANGE POLSKA SPÓŁKA AKCYJNA		X	X
"P4 SPÓŁKA Z OGRANICZONĄ ODPOWIEDZIALNOŚCIĄ"	X		
POLKOMTEL SPÓŁKA Z OGRANICZONĄ ODPOWIEDZIALNOŚCIĄ	X		
RFC INTERNET SPÓŁKA Z OGRANICZONĄ ODPOWIEDZIALNOŚCIĄ	X		
"TK TELEKOM" SPÓŁKA Z OGRANICZONĄ ODPOWIEDZIALNOŚCIĄ			X
T-MOBILE POLSKA SPÓŁKA AKCYJNA	X		
TOMASZ MAZUR U3D	X		
VECTRA SPÓŁKA AKCYJNA	X		

W tabeli nr 6.3.2 przedstawiono liczbowy i procentowy podział na punkty adresowe w zależności od rodzaju zasięgu na terenie gminy.

Tabela 6.3.2: Podział na rodzaje usług i zasięgów.		
	Liczba adresów	Udział %
Rzeczywisty	809	65,72%
Hurtowy (wyłącznie)	52	4,22%

	<b>Liczba adresów</b>	<b>Udział %</b>
Teoretyczny (wyłącznie)	1	0,08%
Brak zasięgu	369	29,98%
<b>SUMA</b>	<b>1 231</b>	<b>100%</b>

## Zasięgi sieci

W tabeli nr 6.3.3 przedstawiono liczbowo i procentowo liczbę zasięgów oraz liczbę punktów adresowych na terenie gminy w zależności od przepustowości.

<b>Tabela 6.3.3: Liczba zasięgów i adresów w podziale na przepustowość.</b>				
<b>Przepustowość [Mb/s]</b>	<b>Liczba zasięgów</b>	<b>Udział %</b>	<b>Liczba punktów adresowych</b>	<b>Udział %</b>
2	0	0,00%	0	0,00%
10	0	0,00%	0	0,00%
20	0	0,00%	0	0,00%
30	527	11,18%	59	6,84%
40	127	2,69%	12	1,39%
50	130	2,76%	13	1,51%
60	56	1,19%	4	0,46%
70	10	0,21%	3	0,35%
80	10	0,21%	3	0,35%
90	0	0,00%	0	0,00%
100	4	0,08%	1	0,12%
200	0	0,00%	0	0,00%
300	2	0,04%	0	0,00%
400	0	0,00%	0	0,00%
500	0	0,00%	0	0,00%
600	0	0,00%	0	0,00%
700	0	0,00%	0	0,00%
800	0	0,00%	0	0,00%
900	761	16,14%	0	0,00%
1000	2 965	62,88%	644	74,71%
2000	123	2,61%	123	14,27%
3000	0	0,00%	0	0,00%
4000	0	0,00%	0	0,00%
5000	0	0,00%	0	0,00%
6000	0	0,00%	0	0,00%
7000	0	0,00%	0	0,00%
8000	0	0,00%	0	0,00%
9000	0	0,00%	0	0,00%

Przepustowość [Mb/s]	Liczba zasięgów	Udział %	Liczba punktów adresowych	Udział %
10000	0	0,00%	0	0,00%
<b>SUMA</b>	<b>4 715</b>	<b>100%</b>	<b>862</b>	<b>100%</b>

W tabeli nr 6.3.4 przedstawiono liczbę zasięgów w gminie w zależności od rodzaju medium.

<b>Tabela 6.3.4: Liczba zasięgów z podziałem na medium.</b>		
Medium	Liczba zasięgów	Udział %
światłowodowe	3 851	81,68%
kablowe współosiowe miedziane	0	0,00%
kablowe parowe miedziane	859	18,22%
radiowe (FWA)	5	0,11%
<b>SUMA</b>	<b>4 715</b>	<b>100%</b>

## Plany inwestycyjne (komercyjne)

W gminie została zgłoszona 1 planowana inwestycja w punkcie adresowym. Zgłoszone plany inwestycyjne przewidują objęcie w kolejnych 3 latach zasięgiem stacjonarnego dostępu do usług szerokopasmowych:

- 0 punktów adresowych znajdujących się już w zasięgu rzeczywistym;
- 0 punktów adresowych znajdujących się już w zasięgu wyłącznie hurtowym;
- 1 punkt adresowy znajdujący się już w zasięgu teoretycznym;
- 1 punkt adresowy znajdujący się w planie inwestycyjnym ze środków publicznych;
- 0 punktów adresowych znajdujących się w więcej niż jednym planie inwestycyjnym ze środków prywatnych;
- 0 punktów adresowych będących białymi plamami (bez zasięgu).

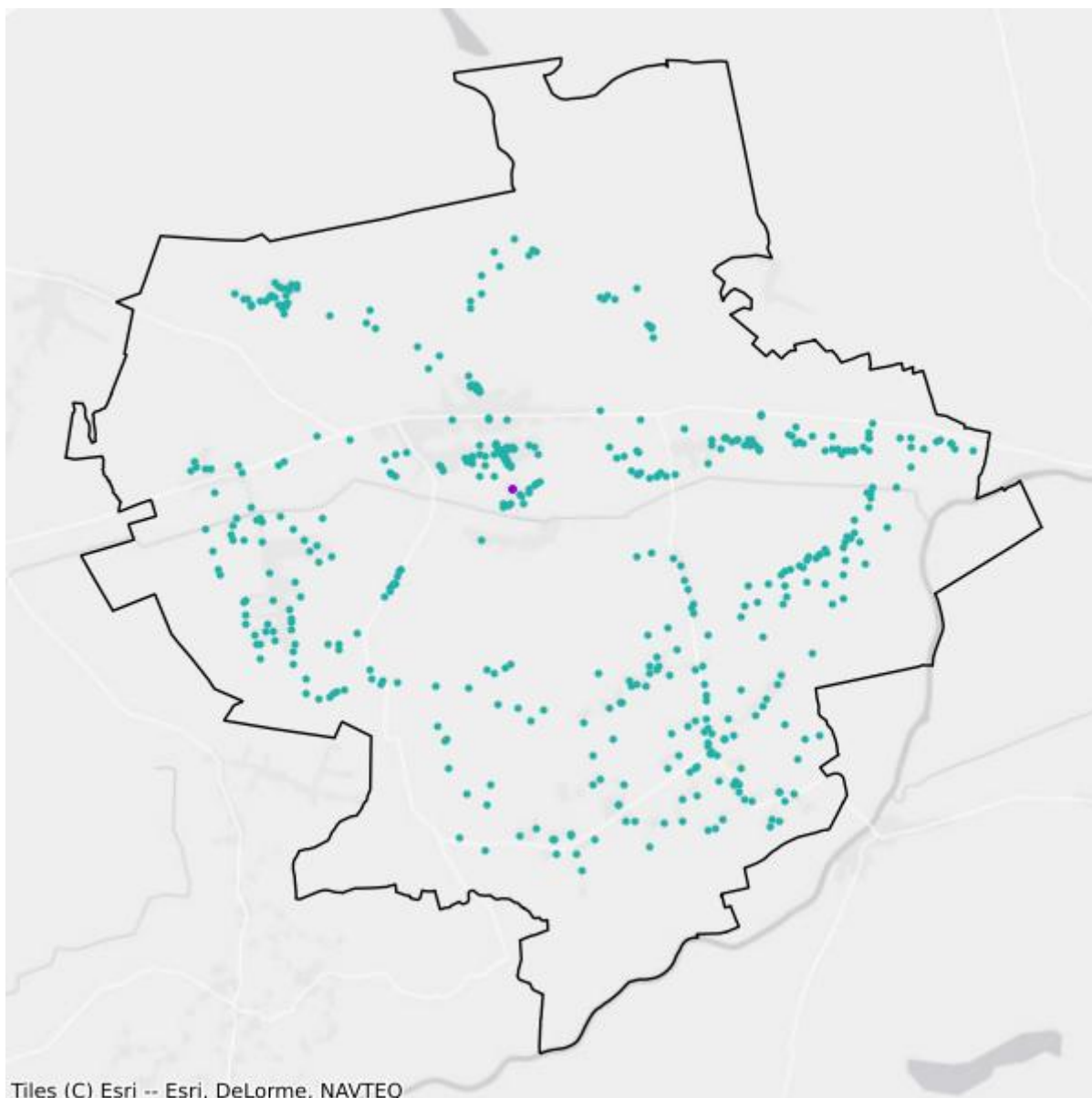
## Plany inwestycyjne realizowane ze środków publicznych

W gminie realizowane są plany inwestycyjne ze środków publicznych obejmujące 455 punktów adresowych. Realizowany jest 1 projekt z KPO i 0 projektów z FER. Dane pochodzą z systemu SIMBA i odnoszą się do umów o dofinansowanie zawartych do dnia 31 marca 2026.

W tabeli nr 6.3.5 przedstawiono liczbę punktów adresowych na terenie gminy, objętych planami inwestycyjnymi do zrealizowania ze środków publicznych.

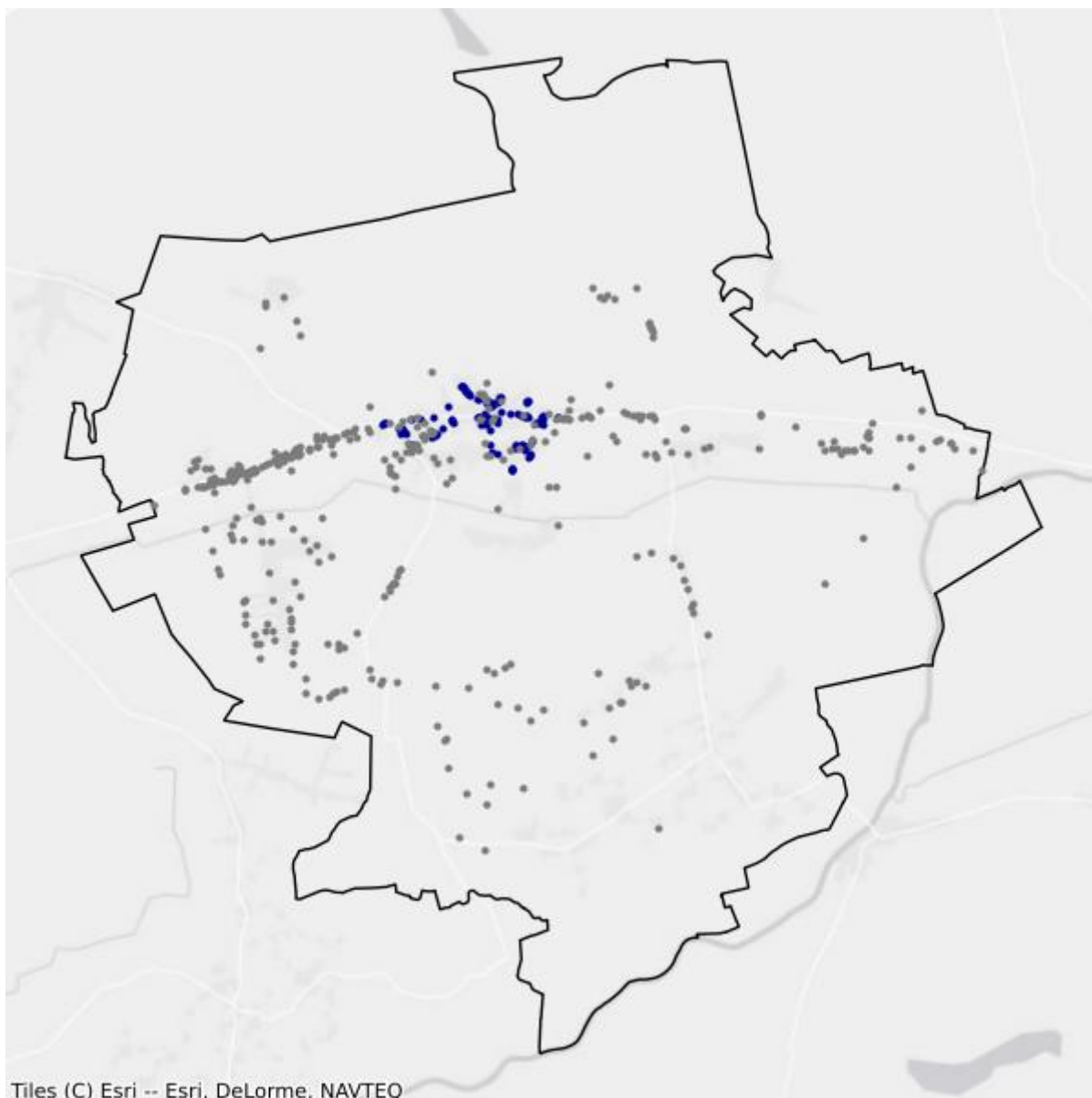
<b>Tabela 6.3.5: Liczba punktów adresowych ze zgłoszonymi planami inwestycyjnymi realizowanymi ze środków publicznych.</b>		
Numer projektu	Beneficjent	Liczba PA
KPOD.05.02-IW.06-0088/23	ORANGE POLSKA SPÓŁKA AKCYJNA	455
<b>SUMA</b>		<b>455</b>

## Mapa planów inwestycyjnych



- Plany inwestycyjne realizowane ze środków prywatnych
- Plany inwestycyjne realizowane ze środków publicznych

## Mapa białych plam



- Białe plamy
- W zasięgu poniżej 100 Mb/s

## 6.4. Gmina Strzelce Krajeńskie

TERC: 0806043

### Statystyki ogólne

W gminie jest 3 209 punktów adresowych. Na koniec marca 2026 roku w zasięgu stacjonarnego dostępu do usług szerokopasmowych były 2 624 punkty adresowe. Na wskazanym obszarze było 1 107 białych plam NGA, w tym 585 pozostało bez żadnego zasięgu. Od 1 stycznia 2023 do 31 marca 2026 roku obywatele zgłosili 297 zapotrzebowań na internet i 8 weryfikacji danych w systemie internet.gov.pl.

W tabeli nr 6.4.1 przedstawiono przedsiębiorców telekomunikacyjnych działających na terenie gminy i świadczących usługi stacjonarnego dostępu do usług szerokopasmowych.

Tabela 6.4.1: Podmiot w zależności od rodzaju usług.			
Podmiot	Detal	Hurt	Hurt-Detal
EXATEL SPÓŁKA AKCYJNA	X		
FISHING TACKLE IZABELA FERENC	X		
INEA SPÓŁKA Z OGRANICZONĄ ODPOWIEDZIALNOŚCIĄ	X		
LANDTECH SPÓŁKA Z OGRANICZONĄ ODPOWIEDZIALNOŚCIĄ	X		
MARCIN STĄPÓR STA KOM	X		
MULTIMEDIA POLSKA BIZNES SPÓŁKA AKCYJNA	X		
MULTIMEDIA POLSKA SPÓŁKA Z OGRANICZONĄ ODPOWIEDZIALNOŚCIĄ			X
NAUKOWA I AKADEMICKA SIEĆ KOMPUTEROWA - PAŃSTWOWY INSTYTUT BADAWCZY	X		
"NETIA" SPÓŁKA AKCYJNA			X
ORANGE POLSKA SPÓŁKA AKCYJNA	X	X	X
"P4 SPÓŁKA Z OGRANICZONĄ ODPOWIEDZIALNOŚCIĄ"	X		
PC SOFT SYSTEMY TELEINFORMATYCZNE, JAN WITKO	X		
POLKOMTEL SPÓŁKA Z OGRANICZONĄ ODPOWIEDZIALNOŚCIĄ	X		
RFC INTERNET SPÓŁKA Z OGRANICZONĄ ODPOWIEDZIALNOŚCIĄ	X		
ŚWIATŁOWÓD INWESTYCJE SPÓŁKA Z OGRANICZONĄ ODPOWIEDZIALNOŚCIĄ		X	
"TK TELEKOM" SPÓŁKA Z OGRANICZONĄ ODPOWIEDZIALNOŚCIĄ			X
T-MOBILE POLSKA SPÓŁKA AKCYJNA	X		
TOMASZ MAZUR U3D	X		

Podmiot	Detal	Hurt	Hurt-Detal
TOWERLINK POLAND SPÓŁKA Z OGRANICZONĄ ODPOWIEDZIALNOŚCIĄ		X	
VECTRA SPÓŁKA AKCYJNA	X		

W tabeli nr 6.4.2 przedstawiono liczbowy i procentowy podział na punkty adresowe w zależności od rodzaju zasięgu na terenie gminy.

Tabela 6.4.2: Podział na rodzaje usług i zasięgów.		
	Liczba adresów	Udział %
Rzeczywisty	2 350	73,23%
Hurtowy (wyłącznie)	264	8,23%
Teoretyczny (wyłącznie)	10	0,31%
Brak zasięgu	585	18,23%
<b>SUMA</b>	<b>3 209</b>	<b>100%</b>

## Zasięgi sieci

W tabeli nr 6.4.3 przedstawiono liczbowo i procentowo liczbę zasięgów oraz liczbę punktów adresowych na terenie gminy w zależności od przepustowości.

Tabela 6.4.3: Liczba zasięgów i adresów w podziale na przepustowość.					
Przepustowość [Mb/s]	Liczba zasięgów	Udział %	Liczba punktów adresowych	Udział %	
2	1 402	8,20%	52	1,98%	
10	337	1,97%	10	0,38%	
20	18	0,11%	0	0,00%	
30	1 253	7,33%	256	9,76%	
40	221	1,29%	49	1,87%	
50	988	5,78%	136	5,18%	
60	35	0,20%	4	0,15%	
70	17	0,10%	2	0,08%	
80	22	0,13%	13	0,50%	
90	0	0,00%	0	0,00%	
100	17	0,10%	5	0,19%	
200	0	0,00%	0	0,00%	
300	193	1,13%	49	1,87%	
400	0	0,00%	0	0,00%	
500	0	0,00%	0	0,00%	
600	1 017	5,95%	186	7,09%	
700	0	0,00%	0	0,00%	
800	0	0,00%	0	0,00%	

Przepustowość [Mb/s]	Liczba zasięgów	Udział %	Liczba punktów adresowych	Udział %
900	1 823	10,67%	0	0,00%
1000	9 545	55,85%	1 741	66,35%
2000	200	1,17%	120	4,57%
3000	0	0,00%	0	0,00%
4000	0	0,00%	0	0,00%
5000	0	0,00%	0	0,00%
6000	1	0,01%	1	0,04%
7000	0	0,00%	0	0,00%
8000	0	0,00%	0	0,00%
9000	0	0,00%	0	0,00%
10000	0	0,00%	0	0,00%
<b>SUMA</b>	<b>17 089</b>	<b>100%</b>	<b>2 624</b>	<b>100%</b>

W tabeli nr 6.4.4 przedstawiono liczbę zasięgów w gminie w zależności od rodzaju medium.

**Tabela 6.4.4: Liczba zasięgów z podziałem na medium.**

Medium	Liczba zasięgów	Udział %
światłowodowe	11 589	67,82%
kablowe współosiowe miedziane	1 016	5,95%
kablowe parowe miedziane	3 393	19,85%
radiowe (FWA)	1 091	6,38%
<b>SUMA</b>	<b>17 089</b>	<b>100%</b>

## Plany inwestycyjne (komercyjne)

W gminie zostało zgłoszonych 9 planowanych inwestycji w punktach adresowych. Zgłoszone plany inwestycyjne przewidują objęcie w kolejnych 3 latach zasięgiem stacjonarnego dostępu do usług szerokopasmowych:

- 4 punkty adresowe znajdujące się już w zasięgu rzeczywistym;
- 2 punkty adresowe znajdujące się już w zasięgu wyłącznie hurtowym;
- 0 punktów adresowych znajdujących się już w zasięgu teoretycznym;
- 9 punktów adresowych znajdujących się w planie inwestycyjnym ze środków publicznych;
- 0 punktów adresowych znajdujących się w więcej niż jednym planie inwestycyjnym ze środków prywatnych;
- 3 punkty adresowe będące białymi plamami (bez zasięgu).

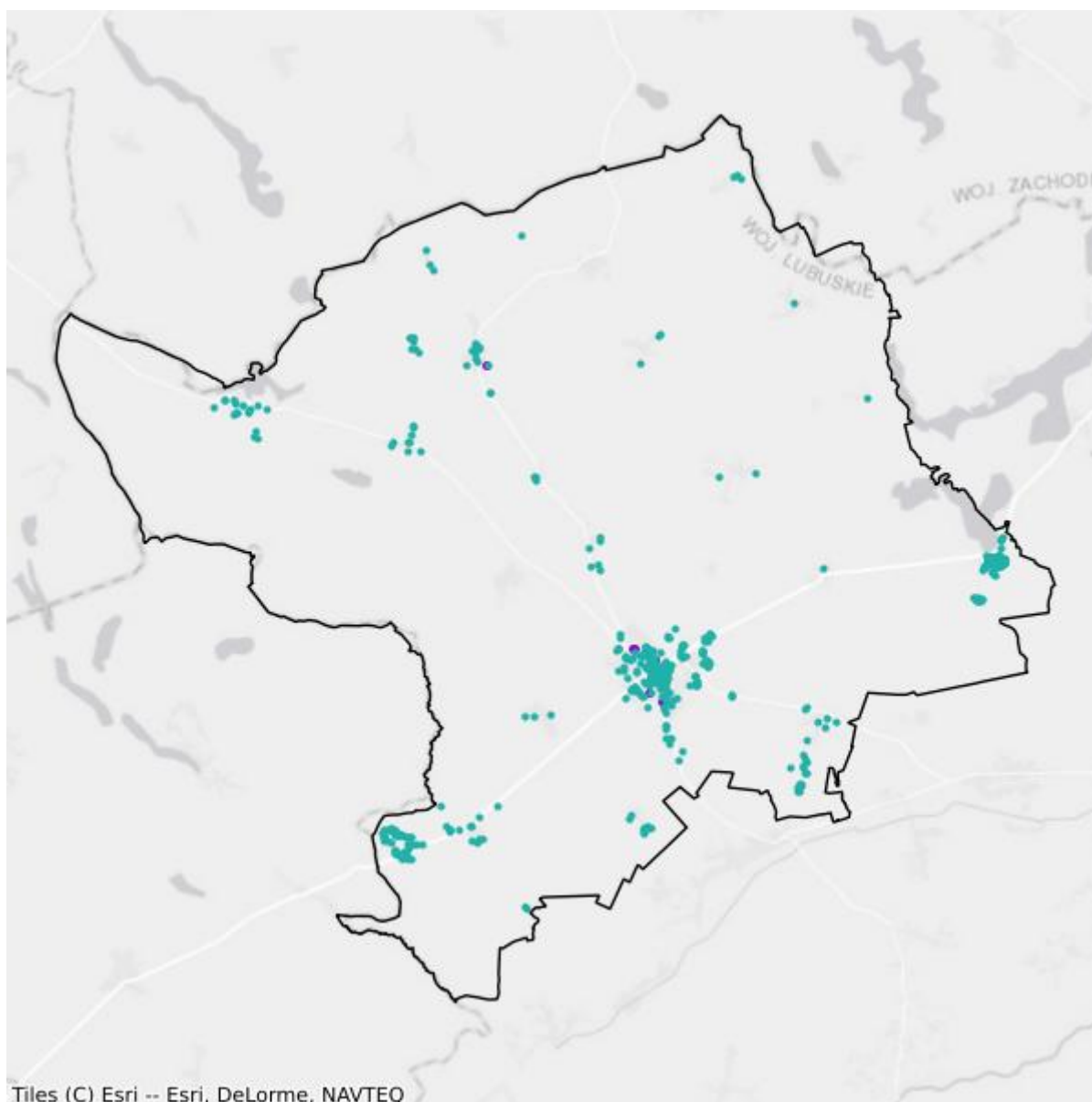
## Plany inwestycyjne realizowane ze środków publicznych

W gminie realizowane są plany inwestycyjne ze środków publicznych obejmujące 517 punktów adresowych. Realizowany jest 1 projekt z KPO i 0 projektów z FERC. Dane pochodzą z systemu SIMBA i odnoszą się do umów o dofinansowanie zawartych do dnia 31 marca 2026.

W tabeli nr 6.4.5 przedstawiono liczbę punktów adresowych na terenie gminy, objętych planami inwestycyjnymi do zrealizowania ze środków publicznych.

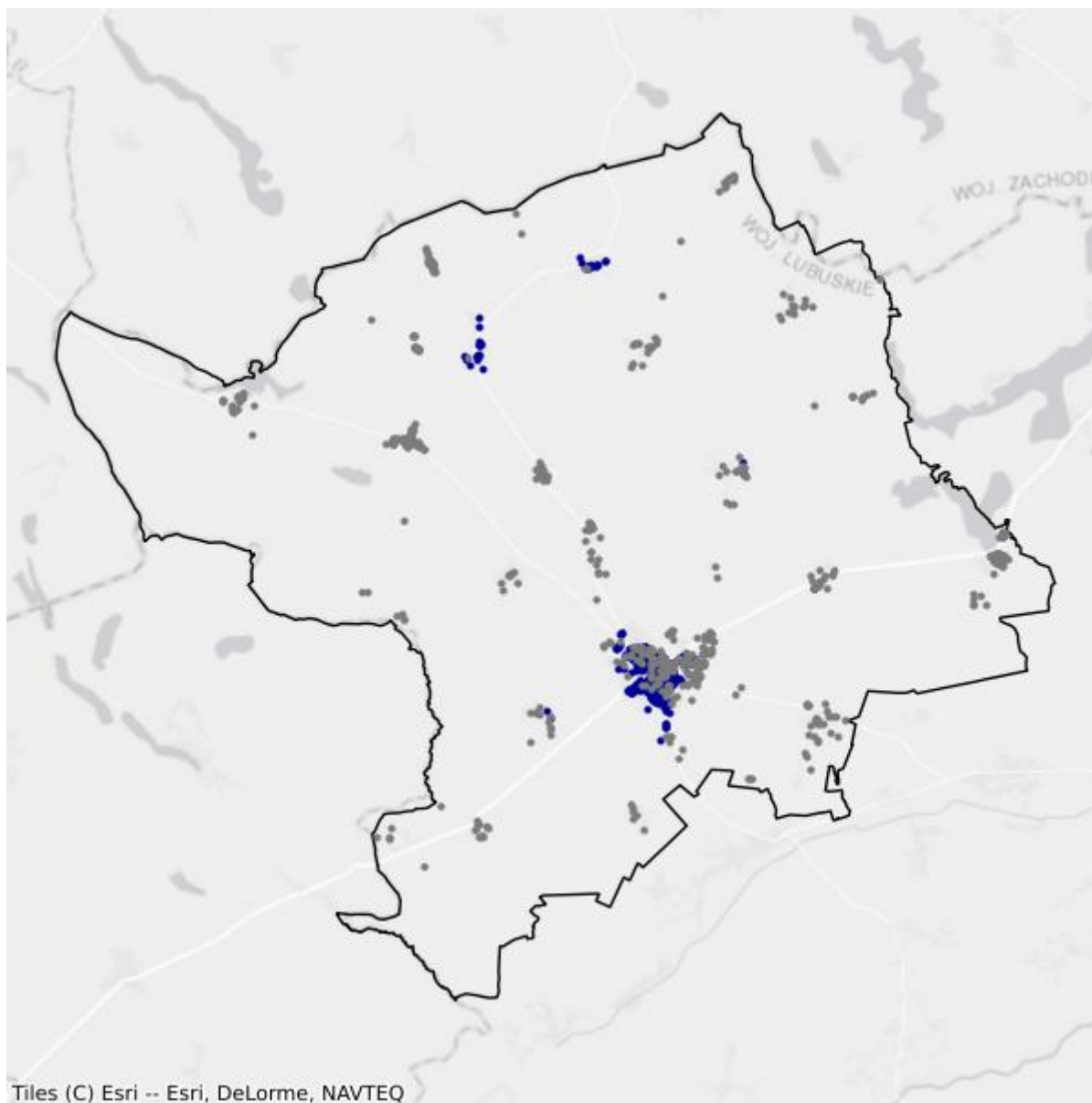
<b>Tabela 6.4.5: Liczba punktów adresowych ze zgłoszonymi planami inwestycyjnymi realizowanymi ze środków publicznych.</b>		
<b>Numer projektu</b>	<b>Beneficjent</b>	<b>Liczba PA</b>
KPOD.05.02-IW.06-0088/23	ORANGE POLSKA SPÓŁKA AKCYJNA	517
<b>SUMA</b>		<b>517</b>

## Mapa planów inwestycyjnych



- Plany inwestycyjne realizowane ze środków prywatnych
- Plany inwestycyjne realizowane ze środków publicznych

## Mapa białych plam



- Białe plamy
- W zasięgu poniżej 100 Mb/s

## 6.5. Gmina Zwierzyn

TERC: 0806052

### Statystyki ogólne

W gminie jest 1 251 punktów adresowych. Na koniec marca 2026 roku w zasięgu stacjonarnego dostępu do usług szerokopasmowych było 896 punktów adresowych. Na wskazanym obszarze były 383 białe plamy NGA, w tym 355 pozostało bez żadnego zasięgu. Od 1 stycznia 2023 do 31 marca 2026 roku obywatele zgłosili 128 zapotrzebowań na internet i 2 weryfikacje danych w systemie internet.gov.pl.

W tabeli nr 6.5.1 przedstawiono przedsiębiorców telekomunikacyjnych działających na terenie gminy i świadczących usługi stacjonarnego dostępu do usług szerokopasmowych.

Tabela 6.5.1: Podmiot w zależności od rodzaju usług.			
Podmiot	Detal	Hurt	Hurt-Detal
EXATEL SPÓŁKA AKCYJNA	X		
NAUKOWA I AKADEMICKA SIEĆ KOMPUTEROWA - PAŃSTWOWY INSTYTUT BADAWCZY	X		
"NETIA" SPÓŁKA AKCYJNA			X
ORANGE POLSKA SPÓŁKA AKCYJNA		X	X
"P4 SPÓŁKA Z OGRANICZONĄ ODPOWIEDZIALNOŚCIĄ"	X		
POLKOMTEL SPÓŁKA Z OGRANICZONĄ ODPOWIEDZIALNOŚCIĄ	X		
RFC INTERNET SPÓŁKA Z OGRANICZONĄ ODPOWIEDZIALNOŚCIĄ	X		
"TK TELEKOM" SPÓŁKA Z OGRANICZONĄ ODPOWIEDZIALNOŚCIĄ			X
T-MOBILE POLSKA SPÓŁKA AKCYJNA	X		
TOMASZ MAZUR U3D	X		
TOWERLINK POLAND SPÓŁKA Z OGRANICZONĄ ODPOWIEDZIALNOŚCIĄ		X	
VECTRA SPÓŁKA AKCYJNA	X		

W tabeli nr 6.5.2 przedstawiono liczbowy i procentowy podział na punkty adresowe w zależności od rodzaju zasięgu na terenie gminy.

Tabela 6.5.2: Podział na rodzaje usług i zasięgów.		
	Liczba adresów	Udział %
Rzeczywisty	878	70,18%
Hurtowy (wyłącznie)	15	1,20%

	<b>Liczba adresów</b>	<b>Udział %</b>
Teoretyczny (wyłącznie)	3	0,24%
Brak zasięgu	355	28,38%
<b>SUMA</b>	<b>1 251</b>	<b>100%</b>

## Zasięgi sieci

W tabeli nr 6.5.3 przedstawiono liczbowo i procentowo liczbę zasięgów oraz liczbę punktów adresowych na terenie gminy w zależności od przepustowości.

<b>Tabela 6.5.3: Liczba zasięgów i adresów w podziale na przepustowość.</b>				
<b>Przepustowość [Mb/s]</b>	<b>Liczba zasięgów</b>	<b>Udział %</b>	<b>Liczba punktów adresowych</b>	<b>Udział %</b>
2	0	0,00%	0	0,00%
10	0	0,00%	0	0,00%
20	1	0,02%	1	0,11%
30	80	1,56%	8	0,89%
40	40	0,78%	2	0,22%
50	70	1,37%	0	0,00%
60	69	1,35%	8	0,89%
70	21	0,41%	6	0,67%
80	7	0,14%	3	0,33%
90	0	0,00%	0	0,00%
100	3	0,06%	1	0,11%
200	0	0,00%	0	0,00%
300	9	0,18%	4	0,45%
400	0	0,00%	0	0,00%
500	0	0,00%	0	0,00%
600	0	0,00%	0	0,00%
700	0	0,00%	0	0,00%
800	0	0,00%	0	0,00%
900	861	16,84%	0	0,00%
1000	3 948	77,20%	858	95,76%
2000	5	0,10%	5	0,56%
3000	0	0,00%	0	0,00%
4000	0	0,00%	0	0,00%
5000	0	0,00%	0	0,00%
6000	0	0,00%	0	0,00%
7000	0	0,00%	0	0,00%
8000	0	0,00%	0	0,00%
9000	0	0,00%	0	0,00%

Przepustowość [Mb/s]	Liczba zasięgów	Udział %	Liczba punktów adresowych	Udział %
10000	0	0,00%	0	0,00%
<b>SUMA</b>	<b>5 114</b>	<b>100%</b>	<b>896</b>	<b>100%</b>

W tabeli nr 6.5.4 przedstawiono liczbę zasięgów w gminie w zależności od rodzaju medium.

<b>Tabela 6.5.4: Liczba zasięgów z podziałem na medium.</b>		
Medium	Liczba zasięgów	Udział %
światłowodowe	4 817	94,19%
kablowe współosiowe miedziane	0	0,00%
kablowe parowe miedziane	225	4,40%
radiowe (FWA)	72	1,41%
<b>SUMA</b>	<b>5 114</b>	<b>100%</b>

## Plany inwestycyjne (komercyjne)

W gminie zostało zgłoszonych 47 planowanych inwestycji w punktach adresowych. Zgłoszone plany inwestycyjne przewidują objęcie w kolejnych 3 latach zasięgiem stacjonarnego dostępu do usług szerokopasmowych:

- 0 punktów adresowych znajdujących się już w zasięgu rzeczywistym;
- 0 punktów adresowych znajdujących się już w zasięgu wyłącznie hurtowym;
- 1 punkt adresowy znajdujący się już w zasięgu teoretycznym;
- 47 punktów adresowych znajdujących się w planie inwestycyjnym ze środków publicznych;
- 0 punktów adresowych znajdujących się w więcej niż jednym planie inwestycyjnym ze środków prywatnych;
- 46 punktów adresowych będących białymi plamami (bez zasięgu).

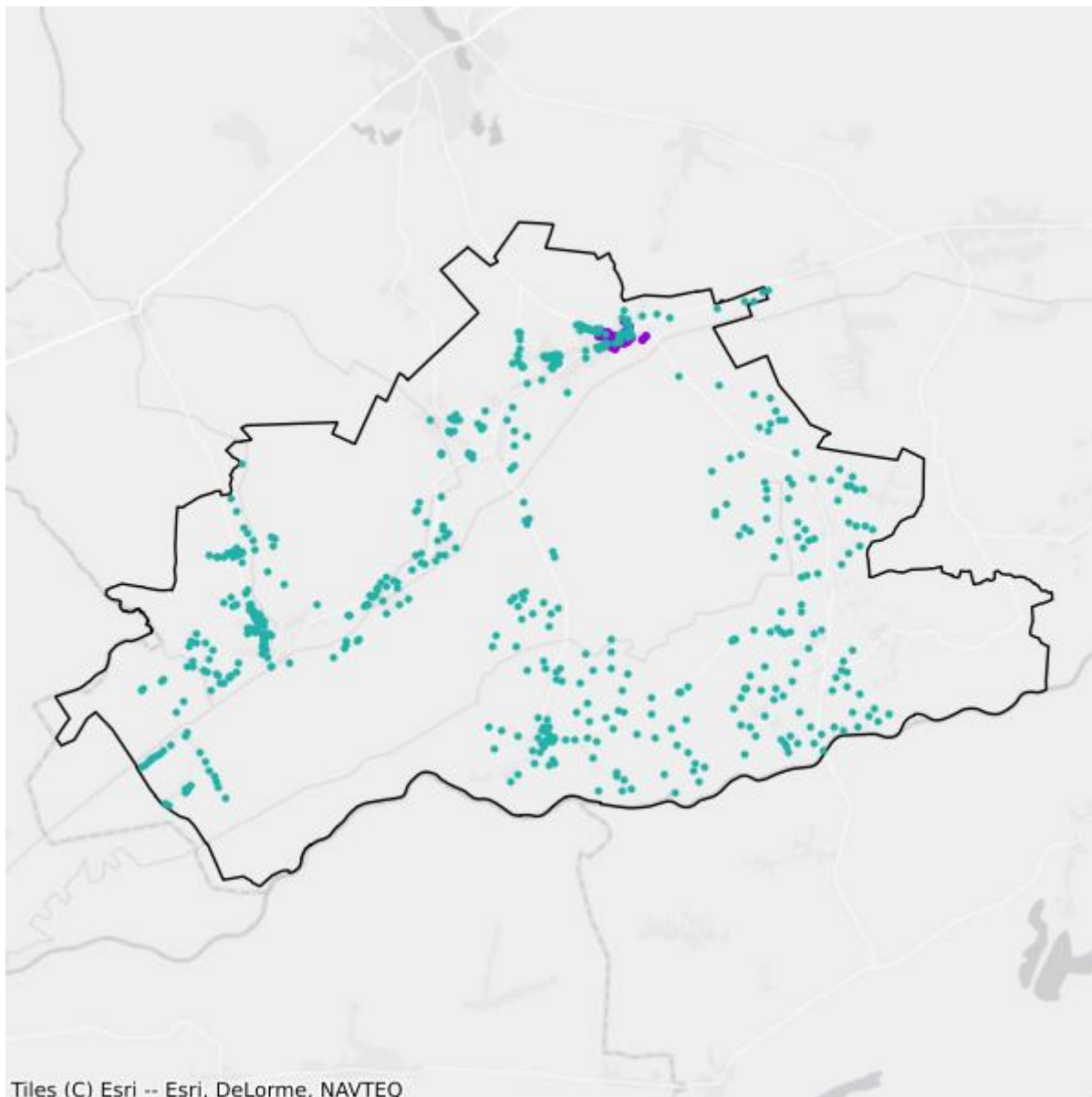
## Plany inwestycyjne realizowane ze środków publicznych

W gminie realizowane są plany inwestycyjne ze środków publicznych obejmujące 543 punkty adresowe. Realizowany jest 1 projekt z KPO i 0 projektów z FERC. Dane pochodzą z systemu SIMBA i odnoszą się do umów o dofinansowanie zawartych do dnia 31 marca 2026.

W tabeli nr 6.5.5 przedstawiono liczbę punktów adresowych na terenie gminy, objętych planami inwestycyjnymi do zrealizowania ze środków publicznych.

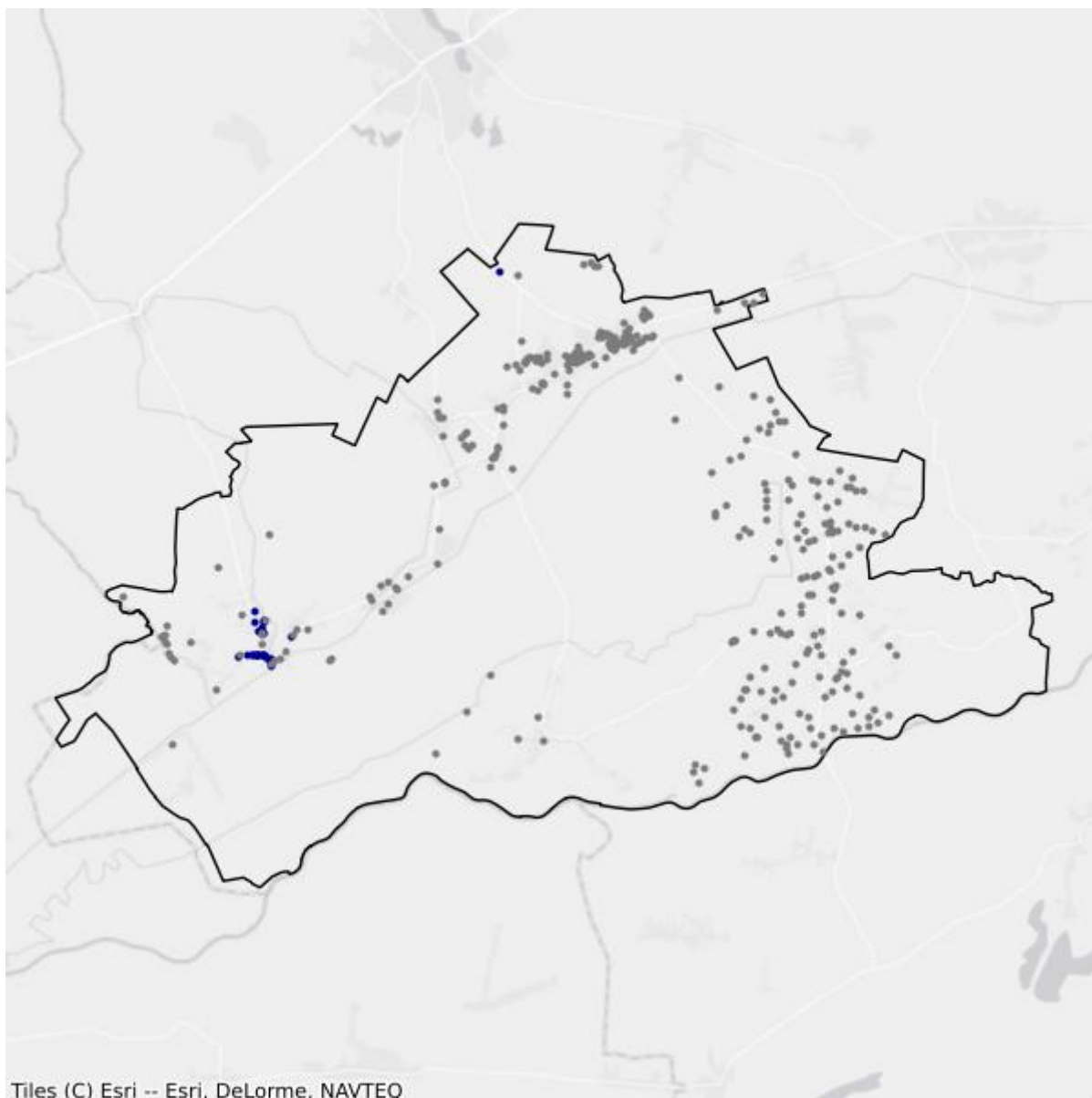
<b>Tabela 6.5.5: Liczba punktów adresowych ze zgłoszonymi planami inwestycyjnymi realizowanymi ze środków publicznych.</b>		
Numer projektu	Beneficjent	Liczba PA
KPOD.05.02-IW.06-0088/23	ORANGE POLSKA SPÓŁKA AKCYJNA	543
<b>SUMA</b>		<b>543</b>

## Mapa planów inwestycyjnych



- Plany inwestycyjne realizowane ze środków prywatnych
- Plany inwestycyjne realizowane ze środków publicznych

## Mapa białych plam



- Białe plamy
- W zasięgu poniżej 100 Mb/s

# 7. Powiat sulęciński

TERC: 0807

## Statystyki ogólne

W powiecie jest 9 291 punktów adresowych. Na koniec marca 2026 roku w zasięgu stacjonarnego dostępu do usług szerokopasmowych były 7 404 punkty adresowe. Na wskazanym obszarze były 3 874 białe plamy NGA, w tym 1 887 pozostało bez żadnego zasięgu. Od 1 stycznia 2023 do 31 marca 2026 roku obywatele zgłosili 443 zapotrzebowania na internet i 8 weryfikacji danych w systemie internet.gov.pl.

Na terenie powiatu działa 23 przedsiębiorców telekomunikacyjnych świadczących usługi stacjonarnego dostępu do usług szerokopasmowych, w tym:

- 14 świadczących wyłącznie usługi detaliczne;
- 4 świadczących wyłącznie usługi hurtowe;
- 5 świadczących usługi hurtowo-detaliczne.

W tabeli nr 7.1 przedstawiono liczbę zasięgów i punktów adresowych w zasięgu na terenie powiatu.

<b>Tabela 7.1: Liczba zasięgów i punktów adresowych w zasięgu na terenie powiatu.</b>			
<b>Gmina</b>	<b>Liczba zasięgów zgłoszonych przez podmioty zobowiązane do raportowania</b>	<b>Liczba punktów adresowych objętych zasięgiem</b>	<b>Liczba punktów adresowych ogółem</b>
Krzeszyce TERC: 0807012	6 246	1 103	1 702
Lubniewice TERC: 0807023	3 121	739	934
Słońsk TERC: 0807032	7 240	1 197	1 513
Sulęcín TERC: 0807043	22 180	2 886	3 254
Torzým TERC: 0807053	8 948	1 479	1 888
<b>SUMA</b>	<b>47 735</b>	<b>7 404</b>	<b>9 291</b>

W tabeli nr 7.2 przedstawiono liczbowy i procentowy podział na punkty adresowe w zależności od rodzaju zasięgu na terenie powiatu.

**Tabela 7.2: Podział na rodzaje usług i zasięgów.**

	<b>Liczba adresów</b>	<b>Udział %</b>
Rzeczywisty	6 686	71,96%
Hurtowy (wyłącznie)	713	7,67%
Teoretyczny (wyłącznie)	5	0,05%
Brak zasięgu	1 887	20,31%
<b>SUMA</b>	<b>9 291</b>	<b>100%</b>

## Zasięgi sieci

W tabeli nr 7.3 przedstawiono liczbowo i procentowo liczbę zasięgów oraz liczbę punktów adresowych na terenie powiatu w zależności od przepustowości.

**Tabela 7.3: Liczba zasięgów i adresów w podziale na przepustowość.**

<b>Przepustowość [Mb/s]</b>	<b>Liczba zasięgów</b>	<b>Udział %</b>	<b>Liczba punktów adresowych</b>	<b>Udział %</b>
2	2 170	4,55%	74	1,00%
10	216	0,45%	9	0,12%
20	22	0,05%	1	0,01%
30	2 478	5,19%	355	4,79%
40	1 020	2,14%	163	2,20%
50	3 421	7,17%	860	11,62%
60	1 051	2,20%	174	2,35%
70	771	1,62%	140	1,89%
80	309	0,65%	211	2,85%
90	0	0,00%	0	0,00%
100	22	0,05%	3	0,04%
200	0	0,00%	0	0,00%
300	947	1,98%	140	1,89%
400	0	0,00%	0	0,00%
500	0	0,00%	0	0,00%
600	2	0,00%	2	0,03%
700	0	0,00%	0	0,00%
800	0	0,00%	0	0,00%
900	5 006	10,49%	0	0,00%
1000	27 461	57,53%	3 683	49,74%
2000	2 504	5,25%	1 254	16,94%
3000	0	0,00%	0	0,00%
4000	0	0,00%	0	0,00%
5000	0	0,00%	0	0,00%
6000	0	0,00%	0	0,00%

Przepustowość [Mb/s]	Liczba zasięgów	Udział %	Liczba punktów adresowych	Udział %
7000	0	0,00%	0	0,00%
8000	0	0,00%	0	0,00%
9000	0	0,00%	0	0,00%
10000	335	0,70%	335	4,52%
<b>SUMA</b>	<b>47 735</b>	<b>100%</b>	<b>7 404</b>	<b>100%</b>

W tabeli nr 7.4 przedstawiono liczbę zasięgów w powiecie w zależności od rodzaju medium.

<b>Tabela 7.4: Liczba zasięgów z podziałem na medium.</b>		
Medium	Liczba zasięgów	Udział %
światłowodowe	35 324	74,00%
kablowe współosiowe miedziane	837	1,75%
kablowe parowe miedziane	8 774	18,38%
radiowe (FWA)	2 800	5,87%
<b>SUMA</b>	<b>47 735</b>	<b>100%</b>

## Plany inwestycyjne (komercyjne)

W powiecie zgłoszone zostały plany inwestycyjne obejmujące 658 punktów adresowych, w tym 571 unikalnych punktów adresowych.

W tabeli nr 7.5 przedstawiono liczbę punktów adresowych na terenie powiatu, objętych planami inwestycyjnymi do zrealizowania ze środków własnych inwestorów.

<b>Tabela 7.5: Liczba punktów adresowych ze zgłoszonymi planami inwestycyjnymi finansowanymi ze środków własnych inwestora.</b>	
Powiat	Liczba punktów adresowych objętych planami inwestycyjnymi
Krzeszyce TERC: 0807012	31
Lubniewice TERC: 0807023	345
Słońsk TERC: 0807032	17
Sulęcín TERC: 0807043	149
Torzým TERC: 0807053	116
<b>SUMA</b>	<b>658</b>

## Plany inwestycyjne realizowane ze środków publicznych

W powiecie realizowane są plany inwestycyjne ze środków publicznych obejmujące 0 punktów adresowych. Realizowanych jest 0 projektów z KPO i 0 projektów z FERC. Dane pochodzą z systemu SIMBA i odnoszą się do umów o dofinansowanie zawartych do dnia 31 marca 2026.

W tabeli nr 7.6 przedstawiono liczbę punktów adresowych na terenie powiatu, objętych planami inwestycyjnymi do zrealizowania ze środków publicznych.

<b>Tabela 7.6: Liczba punktów adresowych ze zgłoszonymi planami inwestycyjnymi realizowanymi ze środków publicznych.</b>	
<b>Gmina</b>	<b>Liczba punktów adresowych objętych planami inwestycyjnymi</b>
Krzeszyce TERC: 0807012	0
Lubniewice TERC: 0807023	0
Słońsk TERC: 0807032	0
Sulęcín TERC: 0807043	0
Torzým TERC: 0807053	0
<b>SUMA</b>	<b>0</b>

# 7.1. Gmina Krzeszyce

TERC: 0807012

## Statystyki ogólne

W gminie są 1 702 punkty adresowe. Na koniec marca 2026 roku w zasięgu stacjonarnego dostępu do usług szerokopasmowych były 1 103 punkty adresowe. Na wskazanym obszarze było 879 białych plam NGA, w tym 599 pozostało bez żadnego zasięgu. Od 1 stycznia 2023 do 31 marca 2026 roku obywatele zgłosili 188 zapotrzebowań na internet i 1 weryfikację danych w systemie internet.gov.pl.

W tabeli nr 7.1.1 przedstawiono przedsiębiorców telekomunikacyjnych działających na terenie gminy i świadczących usługi stacjonarnego dostępu do usług szerokopasmowych.

Tabela 7.1.1: Podmiot w zależności od rodzaju usług.			
Podmiot	Detal	Hurt	Hurt-Detal
EXATEL SPÓŁKA AKCYJNA	X		
INEA SPÓŁKA Z OGRANICZONĄ ODPOWIEDZIALNOŚCIĄ	X		
NAUKOWA I AKADEMICKA SIEĆ KOMPUTEROWA - PAŃSTWOWY INSTYTUT BADAWCZY	X		
"NETIA" SPÓŁKA AKCYJNA			X
NVVI INTERNET MARKETING PAWEŁ SZYMANOWSKI			X
ORANGE POLSKA SPÓŁKA AKCYJNA	X	X	X
"P4 SPÓŁKA Z OGRANICZONĄ ODPOWIEDZIALNOŚCIĄ"	X		
POLKOMTEL SPÓŁKA Z OGRANICZONĄ ODPOWIEDZIALNOŚCIĄ	X		
RFC INTERNET SPÓŁKA Z OGRANICZONĄ ODPOWIEDZIALNOŚCIĄ	X		
ŚWIATŁOWÓD INWESTYCJE SPÓŁKA Z OGRANICZONĄ ODPOWIEDZIALNOŚCIĄ		X	
T-MOBILE POLSKA SPÓŁKA AKCYJNA	X		
VECTRA SPÓŁKA AKCYJNA	X		

W tabeli nr 7.1.2 przedstawiono liczbowy i procentowy podział na punkty adresowe w zależności od rodzaju zasięgu na terenie gminy.

Tabela 7.1.2: Podział na rodzaje usług i zasięgów.		
	Liczba adresów	Udział %
Rzeczywisty	1 035	60,81%

	<b>Liczba adresów</b>	<b>Udział %</b>
Hurtowy (wyłącznie)	68	4,00%
Teoretyczny (wyłącznie)	0	0,00%
Brak zasięgu	599	35,19%
<b>SUMA</b>	<b>1 702</b>	<b>100%</b>

## Zasięgi sieci

W tabeli nr 7.1.3 przedstawiono liczbowo i procentowo liczbę zasięgów oraz liczbę punktów adresowych na terenie gminy w zależności od przepustowości.

<b>Tabela 7.1.3: Liczba zasięgów i adresów w podziale na przepustowość.</b>				
<b>Przepustowość [Mb/s]</b>	<b>Liczba zasięgów</b>	<b>Udział %</b>	<b>Liczba punktów adresowych</b>	<b>Udział %</b>
2	0	0,00%	0	0,00%
10	0	0,00%	0	0,00%
20	0	0,00%	0	0,00%
30	284	4,55%	44	3,99%
40	43	0,69%	14	1,27%
50	461	7,38%	173	15,68%
60	127	2,03%	36	3,26%
70	6	0,10%	1	0,09%
80	19	0,30%	12	1,09%
90	0	0,00%	0	0,00%
100	3	0,05%	1	0,09%
200	0	0,00%	0	0,00%
300	68	1,09%	39	3,54%
400	0	0,00%	0	0,00%
500	0	0,00%	0	0,00%
600	0	0,00%	0	0,00%
700	0	0,00%	0	0,00%
800	0	0,00%	0	0,00%
900	780	12,49%	0	0,00%
1000	4 432	70,96%	769	69,72%
2000	23	0,37%	14	1,27%
3000	0	0,00%	0	0,00%
4000	0	0,00%	0	0,00%
5000	0	0,00%	0	0,00%
6000	0	0,00%	0	0,00%
7000	0	0,00%	0	0,00%
8000	0	0,00%	0	0,00%

Przepustowość [Mb/s]	Liczba zasięgów	Udział %	Liczba punktów adresowych	Udział %
9000	0	0,00%	0	0,00%
10000	0	0,00%	0	0,00%
<b>SUMA</b>	<b>6 246</b>	<b>100%</b>	<b>1 103</b>	<b>100%</b>

W tabeli nr 7.1.4 przedstawiono liczbę zasięgów w gminie w zależności od rodzaju medium.

<b>Tabela 7.1.4: Liczba zasięgów z podziałem na medium.</b>		
Medium	Liczba zasięgów	Udział %
światłowodowe	5 238	83,86%
kablowe współosiowe miedziane	0	0,00%
kablowe parowe miedziane	627	10,04%
radiowe (FWA)	381	6,10%
<b>SUMA</b>	<b>6 246</b>	<b>100%</b>

## Plany inwestycyjne (komercyjne)

W gminie zostało zgłoszonych 31 planowanych inwestycji w punktach adresowych. Zgłoszone plany inwestycyjne przewidują objęcie w kolejnych 3 latach zasięgiem stacjonarnego dostępu do usług szerokopasmowych:

- 25 punktów adresowych znajdujących się już w zasięgu rzeczywistym;
- 0 punktów adresowych znajdujących się już w zasięgu wyłącznie hurtowym;
- 0 punktów adresowych znajdujących się już w zasięgu teoretycznym;
- 0 punktów adresowych znajdujących się w planie inwestycyjnym ze środków publicznych;
- 0 punktów adresowych znajdujących się w więcej niż jednym planie inwestycyjnym ze środków prywatnych;
- 6 punktów adresowych będących białymi plamami (bez zasięgu).

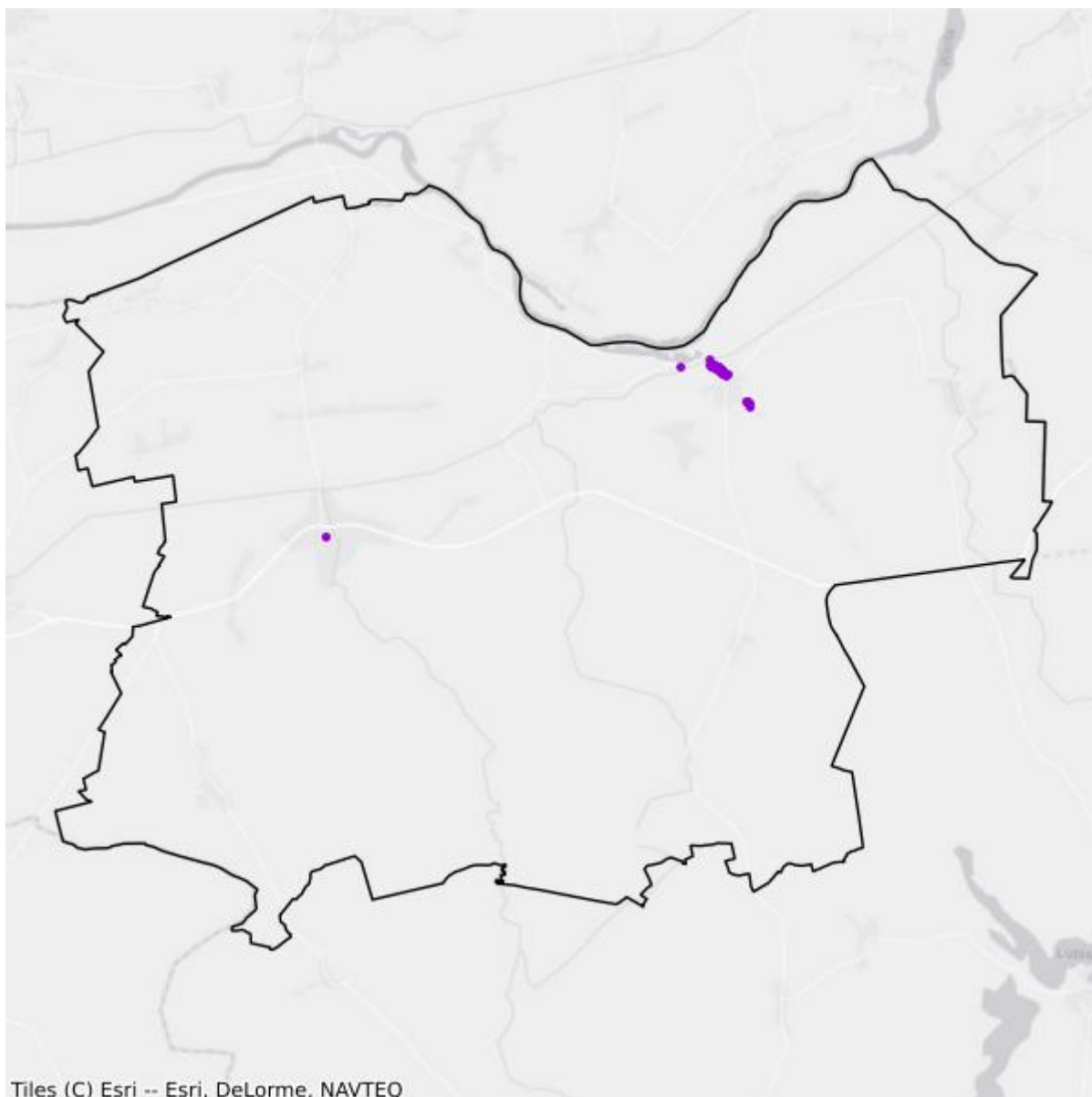
## Plany inwestycyjne realizowane ze środków publicznych

W gminie realizowane są plany inwestycyjne ze środków publicznych obejmujące 0 punktów adresowych. Realizowanych jest 0 projektów z KPO i 0 projektów z FERC. Dane pochodzą z systemu SIMBA i odnoszą się do umów o dofinansowanie zawartych do dnia 31 marca 2026.

W tabeli nr 7.1.5 przedstawiono liczbę punktów adresowych na terenie gminy, objętych planami inwestycyjnymi do zrealizowania ze środków publicznych.

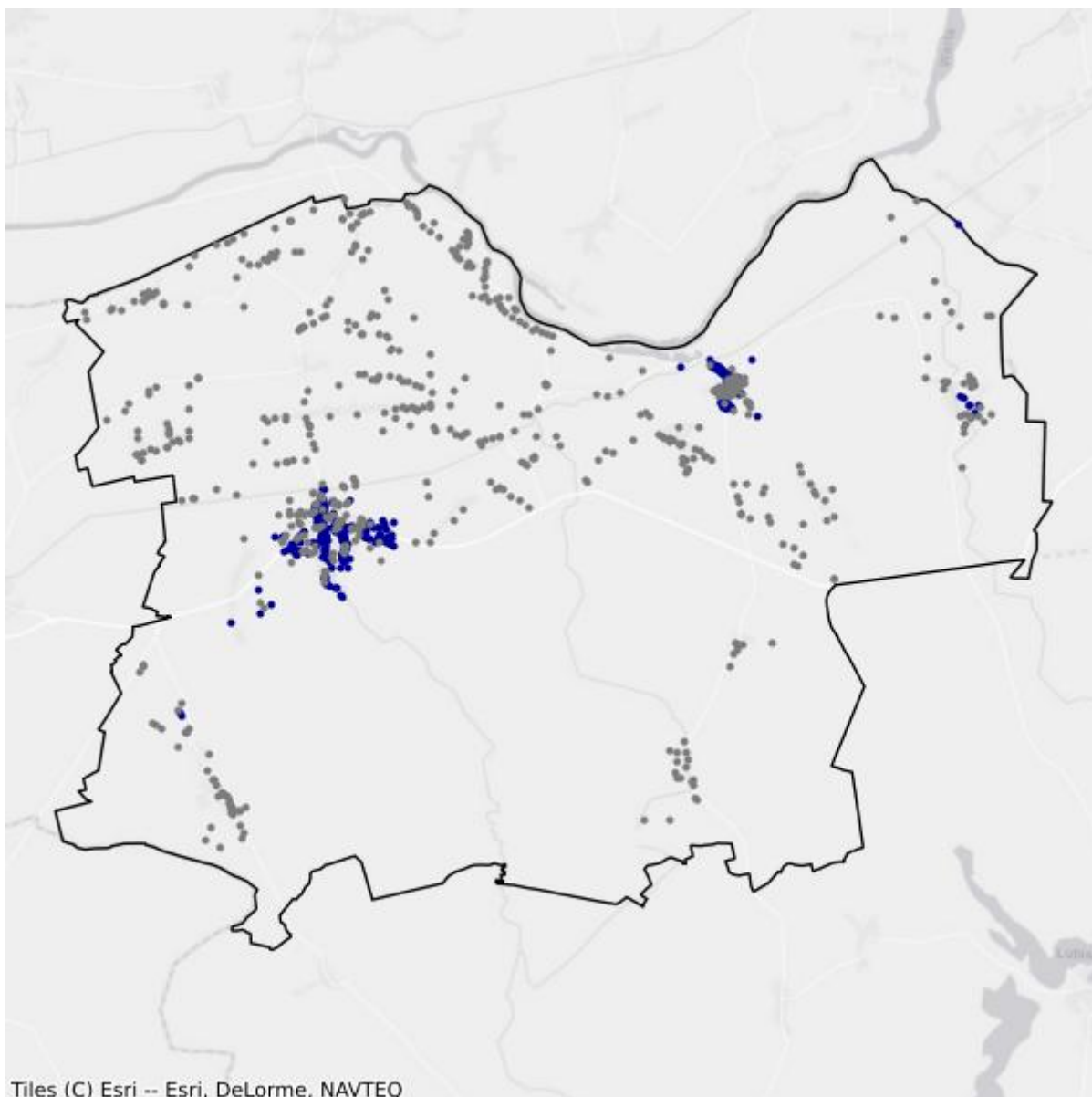
<b>Tabela 7.1.5: Liczba punktów adresowych ze zgłoszonymi planami inwestycyjnymi realizowanymi ze środków publicznych.</b>		
Numer projektu	Beneficjent	Liczba PA
Brak danych		

## Mapa planów inwestycyjnych



- Plany inwestycyjne realizowane ze środków prywatnych
- Plany inwestycyjne realizowane ze środków publicznych

## Mapa białych plam



- Białe plamy
- W zasięgu poniżej 100 Mb/s

## 7.2. Gmina Lubniewice

TERC: 0807023

### Statystyki ogólne

W gminie są 934 punkty adresowe. Na koniec marca 2026 roku w zasięgu stacjonarnego dostępu do usług szerokopasmowych było 739 punktów adresowych. Na wskazanym obszarze było 560 białych plam NGA, w tym 195 pozostało bez żadnego zasięgu. Od 1 stycznia 2023 do 31 marca 2026 roku obywatele zgłosili 59 zapotrzebowań na internet i 2 weryfikacje danych w systemie internet.gov.pl.

W tabeli nr 7.2.1 przedstawiono przedsiębiorców telekomunikacyjnych działających na terenie gminy i świadczących usługi stacjonarnego dostępu do usług szerokopasmowych.

Tabela 7.2.1: Podmiot w zależności od rodzaju usług.			
Podmiot	Detal	Hurt	Hurt-Detal
ELENGER POLSKA SPÓŁKA Z OGRANICZONĄ ODPOWIEDZIALNOŚCIĄ		X	
EXATEL SPÓŁKA AKCYJNA	X		
NAUKOWA I AKADEMICKA SIEĆ KOMPUTEROWA - PAŃSTWOWY INSTYTUT BADAWCZY	X		
"NETIA" SPÓŁKA AKCYJNA			X
ORANGE POLSKA SPÓŁKA AKCYJNA		X	X
"P4 SPÓŁKA Z OGRANICZONĄ ODPOWIEDZIALNOŚCIĄ"	X		
POLKOMTEL SPÓŁKA Z OGRANICZONĄ ODPOWIEDZIALNOŚCIĄ	X		
RFC INTERNET SPÓŁKA Z OGRANICZONĄ ODPOWIEDZIALNOŚCIĄ	X		
T-MOBILE POLSKA SPÓŁKA AKCYJNA	X		
VECTRA SPÓŁKA AKCYJNA	X		

W tabeli nr 7.2.2 przedstawiono liczbowy i procentowy podział na punkty adresowe w zależności od rodzaju zasięgu na terenie gminy.

Tabela 7.2.2: Podział na rodzaje usług i zasięgów.		
	Liczba adresów	Udział %
Rzeczywisty	694	74,30%
Hurtowy (wyłącznie)	45	4,82%
Teoretyczny (wyłącznie)	0	0,00%

	<b>Liczba adresów</b>	<b>Udział %</b>
Brak zasięgu	195	20,88%
<b>SUMA</b>	<b>934</b>	<b>100%</b>

## Zasięgi sieci

W tabeli nr 7.2.3 przedstawiono liczbowo i procentowo liczbę zasięgów oraz liczbę punktów adresowych na terenie gminy w zależności od przepustowości.

<b>Tabela 7.2.3: Liczba zasięgów i adresów w podziale na przepustowość.</b>					
<b>Przepustowość [Mb/s]</b>	<b>Liczba zasięgów</b>	<b>Udział %</b>	<b>Liczba punktów adresowych</b>	<b>Udział %</b>	
2	0	0,00%	0	0,00%	
10	0	0,00%	0	0,00%	
20	0	0,00%	0	0,00%	
30	372	11,92%	40	5,41%	
40	160	5,13%	14	1,89%	
50	559	17,91%	233	31,53%	
60	58	1,86%	17	2,30%	
70	103	3,30%	22	2,98%	
80	57	1,83%	39	5,28%	
90	0	0,00%	0	0,00%	
100	1	0,03%	0	0,00%	
200	0	0,00%	0	0,00%	
300	0	0,00%	0	0,00%	
400	0	0,00%	0	0,00%	
500	0	0,00%	0	0,00%	
600	0	0,00%	0	0,00%	
700	0	0,00%	0	0,00%	
800	0	0,00%	0	0,00%	
900	233	7,47%	0	0,00%	
1000	1 353	43,35%	149	20,16%	
2000	0	0,00%	0	0,00%	
3000	0	0,00%	0	0,00%	
4000	0	0,00%	0	0,00%	
5000	0	0,00%	0	0,00%	
6000	0	0,00%	0	0,00%	
7000	0	0,00%	0	0,00%	
8000	0	0,00%	0	0,00%	
9000	0	0,00%	0	0,00%	

Przepustowość [Mb/s]	Liczba zasięgów	Udział %	Liczba punktów adresowych	Udział %
10000	225	7,21%	225	30,45%
<b>SUMA</b>	<b>3 121</b>	<b>100%</b>	<b>739</b>	<b>100%</b>

W tabeli nr 7.2.4 przedstawiono liczbę zasięgów w gminie w zależności od rodzaju medium.

<b>Tabela 7.2.4: Liczba zasięgów z podziałem na medium.</b>		
Medium	Liczba zasięgów	Udział %
światłowodowe	1 812	58,06%
kablowe współosiowe miedziane	0	0,00%
kablowe parowe miedziane	770	24,67%
radiowe (FWA)	539	17,27%
<b>SUMA</b>	<b>3 121</b>	<b>100%</b>

## Plany inwestycyjne (komercyjne)

W gminie zostało zgłoszonych 345 planowanych inwestycji w punktach adresowych. Zgłoszone plany inwestycyjne przewidują objęcie w kolejnych 3 latach zasięgiem stacjonarnego dostępu do usług szerokopasmowych:

- 153 punkty adresowe znajdujące się już w zasięgu rzeczywistym;
- 17 punktów adresowych znajdujących się już w zasięgu wyłącznie hurtowym;
- 0 punktów adresowych znajdujących się już w zasięgu teoretycznym;
- 0 punktów adresowych znajdujących się w planie inwestycyjnym ze środków publicznych;
- 87 punktów adresowych znajdujących się w więcej niż jednym planie inwestycyjnym ze środków prywatnych;
- 88 punktów adresowych będących białymi plamami (bez zasięgu).

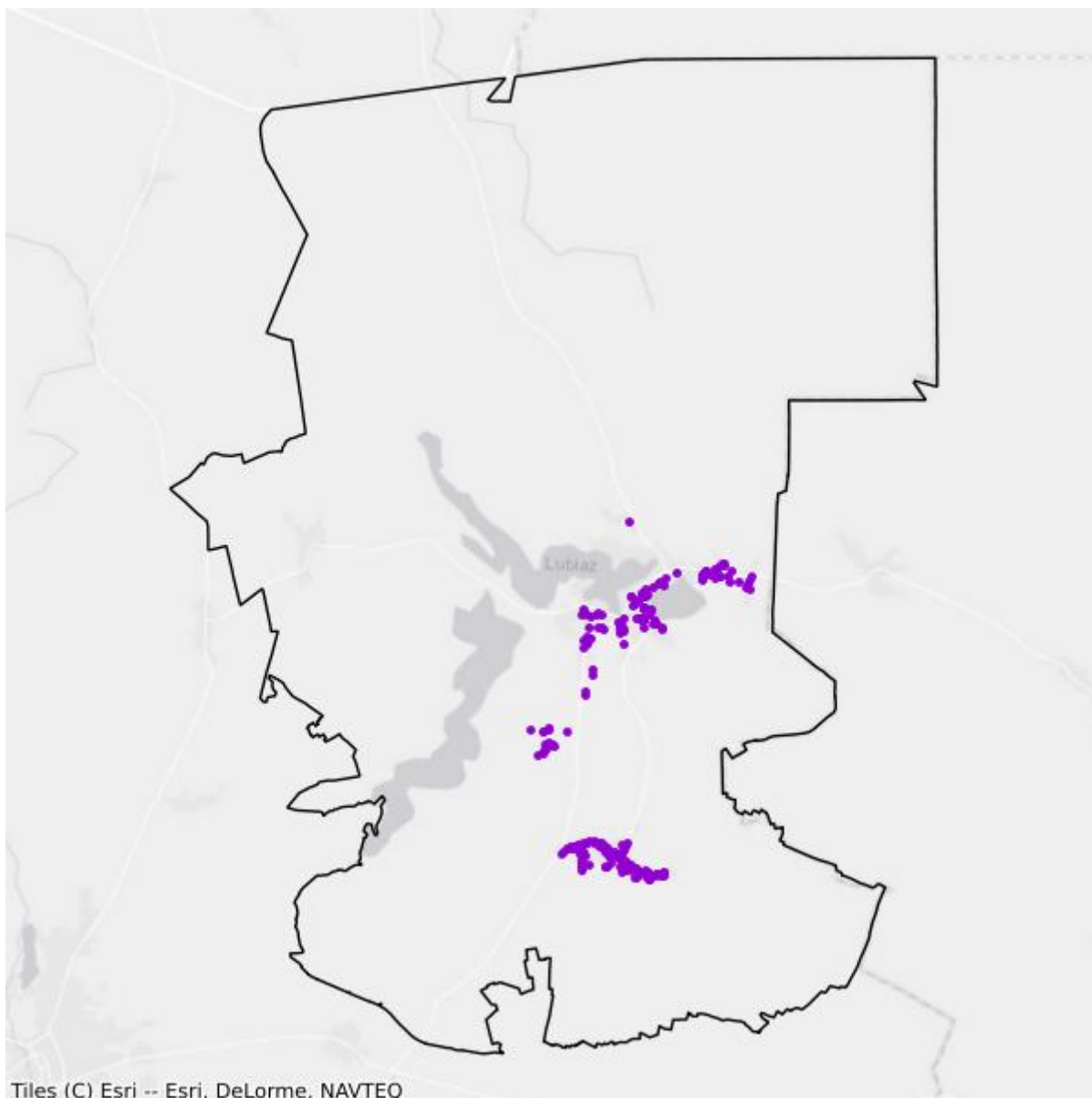
## Plany inwestycyjne realizowane ze środków publicznych

W gminie realizowane są plany inwestycyjne ze środków publicznych obejmujące 0 punktów adresowych. Realizowanych jest 0 projektów z KPO i 0 projektów z FERC. Dane pochodzą z systemu SIMBA i odnoszą się do umów o dofinansowanie zawartych do dnia 31 marca 2026.

W tabeli nr 7.2.5 przedstawiono liczbę punktów adresowych na terenie gminy, objętych planami inwestycyjnymi do zrealizowania ze środków publicznych.

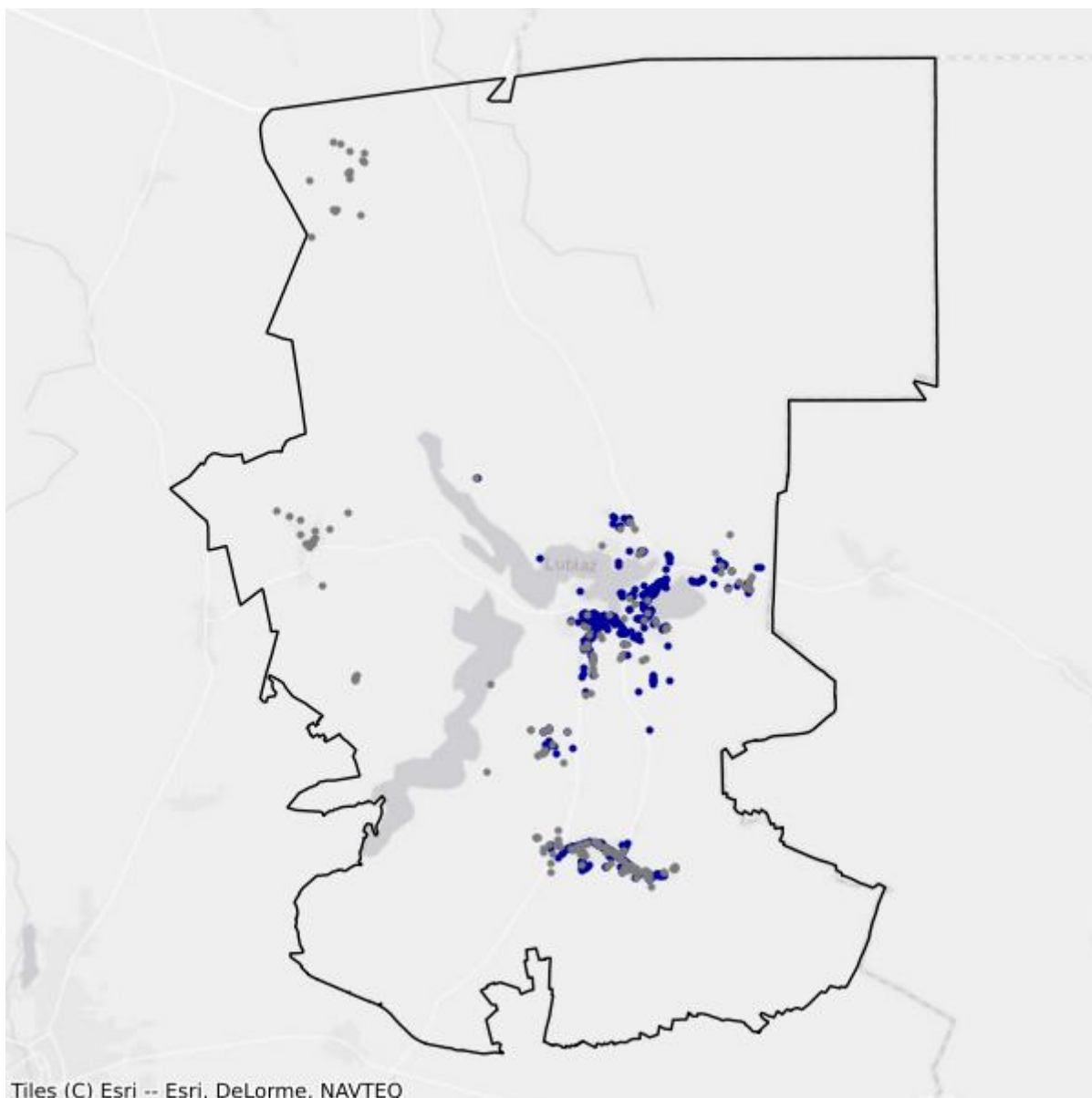
<b>Tabela 7.2.5: Liczba punktów adresowych ze zgłoszonymi planami inwestycyjnymi realizowanymi ze środków publicznych.</b>		
Numer projektu	Beneficjent	Liczba PA
Brak danych		

## Mapa planów inwestycyjnych



- Plany inwestycyjne realizowane ze środków prywatnych
- Plany inwestycyjne realizowane ze środków publicznych

## Mapa białych plam



- Białe plamy
- W zasięgu poniżej 100 Mb/s

## 7.3. Gmina Słońsk

TERC: 0807032

### Statystyki ogólne

W gminie jest 1 513 punktów adresowych. Na koniec marca 2026 roku w zasięgu stacjonarnego dostępu do usług szerokopasmowych było 1 197 punktów adresowych. Na wskazanym obszarze było 755 białych plam NGA, w tym 316 pozostało bez żadnego zasięgu. Od 1 stycznia 2023 do 31 marca 2026 roku obywatele zgłosili 26 zapotrzebowań na internet i 2 weryfikacje danych w systemie internet.gov.pl.

W tabeli nr 7.3.1 przedstawiono przedsiębiorców telekomunikacyjnych działających na terenie gminy i świadczących usługi stacjonarnego dostępu do usług szerokopasmowych.

<b>Tabela 7.3.1: Podmiot w zależności od rodzaju usług.</b>			
<b>Podmiot</b>	<b>Detal</b>	<b>Hurt</b>	<b>Hurt-Detal</b>
EXATEL SPÓŁKA AKCYJNA	X		
INEA SPÓŁKA Z OGRANICZONĄ ODPOWIEDZIALNOŚCIĄ	X		
NAUKOWA I AKADEMICKA SIEĆ KOMPUTEROWA - PAŃSTWOWY INSTYTUT BADAWCZY	X		
"NETIA" SPÓŁKA AKCYJNA			X
NVVI INTERNET MARKETING PAWEŁ SZYMANOWSKI			X
ORANGE POLSKA SPÓŁKA AKCYJNA	X	X	X
"P4 SPÓŁKA Z OGRANICZONĄ ODPOWIEDZIALNOŚCIĄ"	X		
POLKOMTEL SPÓŁKA Z OGRANICZONĄ ODPOWIEDZIALNOŚCIĄ	X		
RFC INTERNET SPÓŁKA Z OGRANICZONĄ ODPOWIEDZIALNOŚCIĄ	X		
ŚWIATŁOWÓD INWESTYCJE SPÓŁKA Z OGRANICZONĄ ODPOWIEDZIALNOŚCIĄ		X	
T-MOBILE POLSKA SPÓŁKA AKCYJNA	X		
VECTRA SPÓŁKA AKCYJNA	X		

W tabeli nr 7.3.2 przedstawiono liczbowy i procentowy podział na punkty adresowe w zależności od rodzaju zasięgu na terenie gminy.

<b>Tabela 7.3.2: Podział na rodzaje usług i zasięgów.</b>		
	<b>Liczba adresów</b>	<b>Udział %</b>
Rzeczywisty	1 077	71,18%

	<b>Liczba adresów</b>	<b>Udział %</b>
Hurtowy (wyłącznie)	120	7,93%
Teoretyczny (wyłącznie)	0	0,00%
Brak zasięgu	316	20,89%
<b>SUMA</b>	<b>1 513</b>	<b>100%</b>

## Zasięgi sieci

W tabeli nr 7.3.3 przedstawiono liczbowo i procentowo liczbę zasięgów oraz liczbę punktów adresowych na terenie gminy w zależności od przepustowości.

<b>Tabela 7.3.3: Liczba zasięgów i adresów w podziale na przepustowość.</b>					
<b>Przepustowość [Mb/s]</b>	<b>Liczba zasięgów</b>	<b>Udział %</b>	<b>Liczba punktów adresowych</b>	<b>Udział %</b>	
2	0	0,00%	0	0,00%	
10	0	0,00%	0	0,00%	
20	0	0,00%	0	0,00%	
30	475	6,56%	63	5,26%	
40	256	3,54%	42	3,51%	
50	733	10,12%	205	17,13%	
60	290	4,01%	50	4,18%	
70	239	3,30%	48	4,01%	
80	54	0,75%	31	2,59%	
90	0	0,00%	0	0,00%	
100	1	0,01%	0	0,00%	
200	0	0,00%	0	0,00%	
300	48	0,66%	30	2,51%	
400	0	0,00%	0	0,00%	
500	0	0,00%	0	0,00%	
600	0	0,00%	0	0,00%	
700	0	0,00%	0	0,00%	
800	0	0,00%	0	0,00%	
900	720	9,94%	0	0,00%	
1000	4 095	56,56%	562	46,95%	
2000	329	4,54%	166	13,87%	
3000	0	0,00%	0	0,00%	
4000	0	0,00%	0	0,00%	
5000	0	0,00%	0	0,00%	
6000	0	0,00%	0	0,00%	
7000	0	0,00%	0	0,00%	
8000	0	0,00%	0	0,00%	

Przepustowość [Mb/s]	Liczba zasięgów	Udział %	Liczba punktów adresowych	Udział %
9000	0	0,00%	0	0,00%
10000	0	0,00%	0	0,00%
<b>SUMA</b>	<b>7 240</b>	<b>100%</b>	<b>1 197</b>	<b>100%</b>

W tabeli nr 7.3.4 przedstawiono liczbę zasięgów w gminie w zależności od rodzaju medium.

<b>Tabela 7.3.4: Liczba zasięgów z podziałem na medium.</b>		
Medium	Liczba zasięgów	Udział %
światłowodowe	5 145	71,06%
kablowe współosiowe miedziane	0	0,00%
kablowe parowe miedziane	1 549	21,40%
radiowe (FWA)	546	7,54%
<b>SUMA</b>	<b>7 240</b>	<b>100%</b>

## Plany inwestycyjne (komercyjne)

W gminie zostało zgłoszonych 17 planowanych inwestycji w punktach adresowych. Zgłoszone plany inwestycyjne przewidują objęcie w kolejnych 3 latach zasięgiem stacjonarnego dostępu do usług szerokopasmowych:

- 8 punktów adresowych znajdujących się już w zasięgu rzeczywistym;
- 4 punkty adresowe znajdujące się już w zasięgu wyłącznie hurtowym;
- 0 punktów adresowych znajdujących się już w zasięgu teoretycznym;
- 0 punktów adresowych znajdujących się w planie inwestycyjnym ze środków publicznych;
- 0 punktów adresowych znajdujących się w więcej niż jednym planie inwestycyjnym ze środków prywatnych;
- 5 punktów adresowych będących białymi plamami (bez zasięgu).

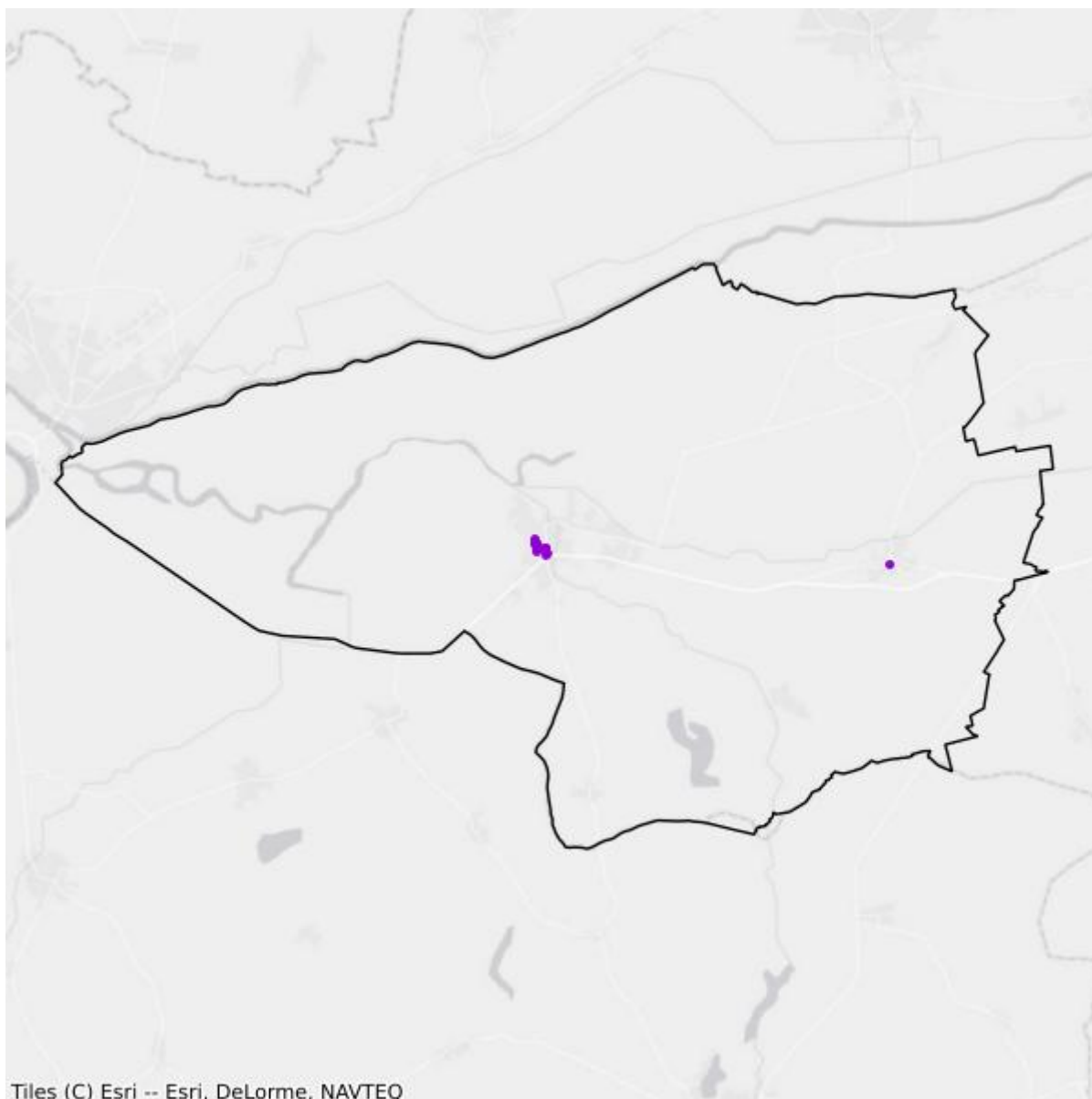
## Plany inwestycyjne realizowane ze środków publicznych

W gminie realizowane są plany inwestycyjne ze środków publicznych obejmujące 0 punktów adresowych. Realizowanych jest 0 projektów z KPO i 0 projektów z FERC. Dane pochodzą z systemu SIMBA i odnoszą się do umów o dofinansowanie zawartych do dnia 31 marca 2026.

W tabeli nr 7.3.5 przedstawiono liczbę punktów adresowych na terenie gminy, objętych planami inwestycyjnymi do zrealizowania ze środków publicznych.

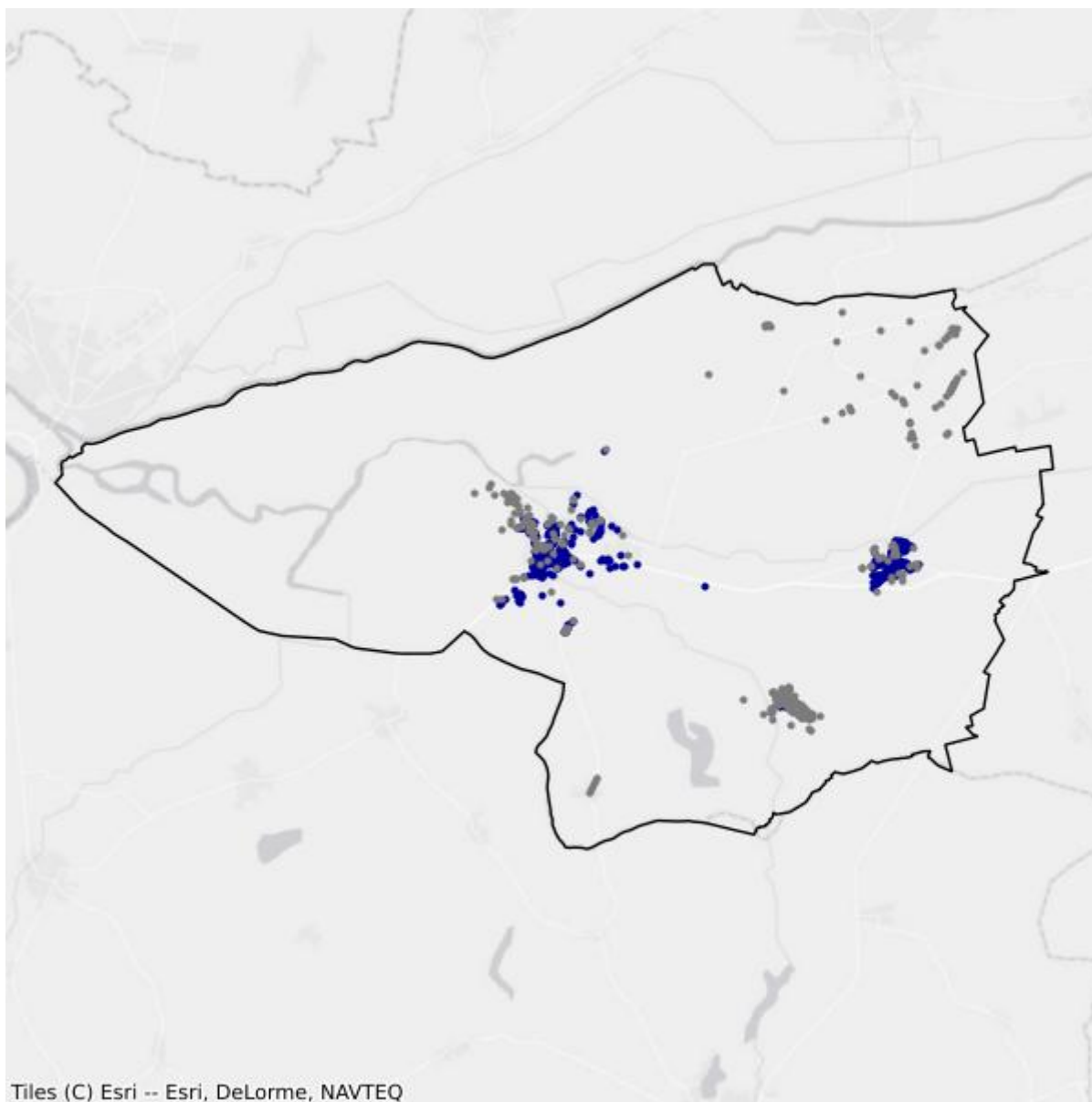
<b>Tabela 7.3.5: Liczba punktów adresowych ze zgłoszonymi planami inwestycyjnymi realizowanymi ze środków publicznych.</b>		
Numer projektu	Beneficjent	Liczba PA
Brak danych		

## Mapa planów inwestycyjnych



- Plany inwestycyjne realizowane ze środków prywatnych
- Plany inwestycyjne realizowane ze środków publicznych

## Mapa białych plam



- Białe plamy
- W zasięgu poniżej 100 Mb/s

## 7.4. Gmina Sulęcín

TERC: 0807043

### Statystyki ogólne

W gminie są 3 254 punkty adresowe. Na koniec marca 2026 roku w zasięgu stacjonarnego dostępu do usług szerokopasmowych było 2 886 punktów adresowych. Na wskazanym obszarze były 922 białe plamy NGA, w tym 368 pozostało bez żadnego zasięgu. Od 1 stycznia 2023 do 31 marca 2026 roku obywatele zgłosili 91 zapotrzebowań na internet i 2 weryfikacje danych w systemie internet.gov.pl.

W tabeli nr 7.4.1 przedstawiono przedsiębiorców telekomunikacyjnych działających na terenie gminy i świadczących usługi stacjonarnego dostępu do usług szerokopasmowych.

Tabela 7.4.1: Podmiot w zależności od rodzaju usług.			
Podmiot	Detal	Hurt	Hurt-Detal
COMASOFT RAFAŁ PIETRASZKO SPÓŁKA JAWNA	X		
ELENGER POLSKA SPÓŁKA Z OGRANICZONĄ ODPOWIEDZIALNOŚCIĄ		X	
EXATEL SPÓŁKA AKCYJNA	X		
INEA SPÓŁKA Z OGRANICZONĄ ODPOWIEDZIALNOŚCIĄ	X		
LANDTECH SPÓŁKA Z OGRANICZONĄ ODPOWIEDZIALNOŚCIĄ	X		
MULTIMEDIA POLSKA BIZNES SPÓŁKA AKCYJNA	X		
MULTIMEDIA POLSKA SPÓŁKA Z OGRANICZONĄ ODPOWIEDZIALNOŚCIĄ	X	X	X
NAUKOWA I AKADEMICKA SIEĆ KOMPUTEROWA - PAŃSTWOWY INSTYTUT BADAWCZY	X		
"NETIA" SPÓŁKA AKCYJNA			X
ORANGE POLSKA SPÓŁKA AKCYJNA	X	X	X
"P4 SPÓŁKA Z OGRANICZONĄ ODPOWIEDZIALNOŚCIĄ"	X		
POLKOMTEL SPÓŁKA Z OGRANICZONĄ ODPOWIEDZIALNOŚCIĄ	X		
RFC INTERNET SPÓŁKA Z OGRANICZONĄ ODPOWIEDZIALNOŚCIĄ	X		
STANET SPÓŁKA Z OGRANICZONĄ ODPOWIEDZIALNOŚCIĄ	X		
ŚWIATŁOWÓD INWESTYCJE SPÓŁKA Z OGRANICZONĄ ODPOWIEDZIALNOŚCIĄ		X	
T-MOBILE POLSKA SPÓŁKA AKCYJNA	X		
TOWERLINK POLAND SPÓŁKA Z OGRANICZONĄ ODPOWIEDZIALNOŚCIĄ		X	
VECTRA SPÓŁKA AKCYJNA	X		

Podmiot	Detal	Hurt	Hurt-Detal
VERIZON POLSKA SPÓŁKA Z OGRANICZONĄ ODPOWIEDZIALNOŚCIĄ	X		

W tabeli nr 7.4.2 przedstawiono liczbowy i procentowy podział na punkty adresowe w zależności od rodzaju zasięgu na terenie gminy.

Tabela 7.4.2: Podział na rodzaje usług i zasięgów.		
	Liczba adresów	Udział %
Rzeczywisty	2 567	78,89%
Hurtowy (wyłącznie)	315	9,68%
Teoretyczny (wyłącznie)	4	0,12%
Brak zasięgu	368	11,31%
<b>SUMA</b>	<b>3 254</b>	<b>100%</b>

## Zasięgi sieci

W tabeli nr 7.4.3 przedstawiono liczbowo i procentowo liczbę zasięgów oraz liczbę punktów adresowych na terenie gminy w zależności od przepustowości.

Tabela 7.4.3: Liczba zasięgów i adresów w podziale na przepustowość.				
Przepustowość [Mb/s]	Liczba zasięgów	Udział %	Liczba punktów adresowych	Udział %
2	2 170	9,78%	74	2,56%
10	215	0,97%	8	0,28%
20	22	0,10%	1	0,03%
30	884	3,99%	86	2,98%
40	368	1,66%	64	2,22%
50	1 176	5,30%	120	4,16%
60	388	1,75%	50	1,73%
70	367	1,65%	49	1,70%
80	146	0,66%	102	3,53%
90	0	0,00%	0	0,00%
100	13	0,06%	1	0,03%
200	0	0,00%	0	0,00%
300	831	3,75%	71	2,46%
400	0	0,00%	0	0,00%
500	0	0,00%	0	0,00%
600	2	0,01%	2	0,07%
700	0	0,00%	0	0,00%
800	0	0,00%	0	0,00%
900	2 178	9,82%	0	0,00%

Przepustowość [Mb/s]	Liczba zasięgów	Udział %	Liczba punktów adresowych	Udział %
1000	11 602	52,31%	1 296	44,91%
2000	1 708	7,70%	852	29,52%
3000	0	0,00%	0	0,00%
4000	0	0,00%	0	0,00%
5000	0	0,00%	0	0,00%
6000	0	0,00%	0	0,00%
7000	0	0,00%	0	0,00%
8000	0	0,00%	0	0,00%
9000	0	0,00%	0	0,00%
10000	110	0,50%	110	3,81%
<b>SUMA</b>	<b>22 180</b>	<b>100%</b>	<b>2 886</b>	<b>100%</b>

W tabeli nr 7.4.4 przedstawiono liczbę zasięgów w gminie w zależności od rodzaju medium.

<b>Tabela 7.4.4: Liczba zasięgów z podziałem na medium.</b>		
Medium	Liczba zasięgów	Udział %
światłowodowe	15 607	70,37%
kablowe współosiowe miedziane	837	3,77%
kablowe parowe miedziane	4 777	21,54%
radiowe (FWA)	959	4,32%
<b>SUMA</b>	<b>22 180</b>	<b>100%</b>

## Plany inwestycyjne (komercyjne)

W gminie zostało zgłoszonych 149 planowanych inwestycji w punktach adresowych. Zgłoszone plany inwestycyjne przewidują objęcie w kolejnych 3 latach zasięgiem stacjonarnego dostępu do usług szerokopasmowych:

- 72 punkty adresowe znajdujące się już w zasięgu rzeczywistym;
- 63 punkty adresowe znajdujące się już w zasięgu wyłącznie hurtowym;
- 0 punktów adresowych znajdujących się już w zasięgu teoretycznym;
- 0 punktów adresowych znajdujących się w planie inwestycyjnym ze środków publicznych;
- 0 punktów adresowych znajdujących się w więcej niż jednym planie inwestycyjnym ze środków prywatnych;
- 14 punktów adresowych będących białymi plamami (bez zasięgu).

## Plany inwestycyjne realizowane ze środków publicznych

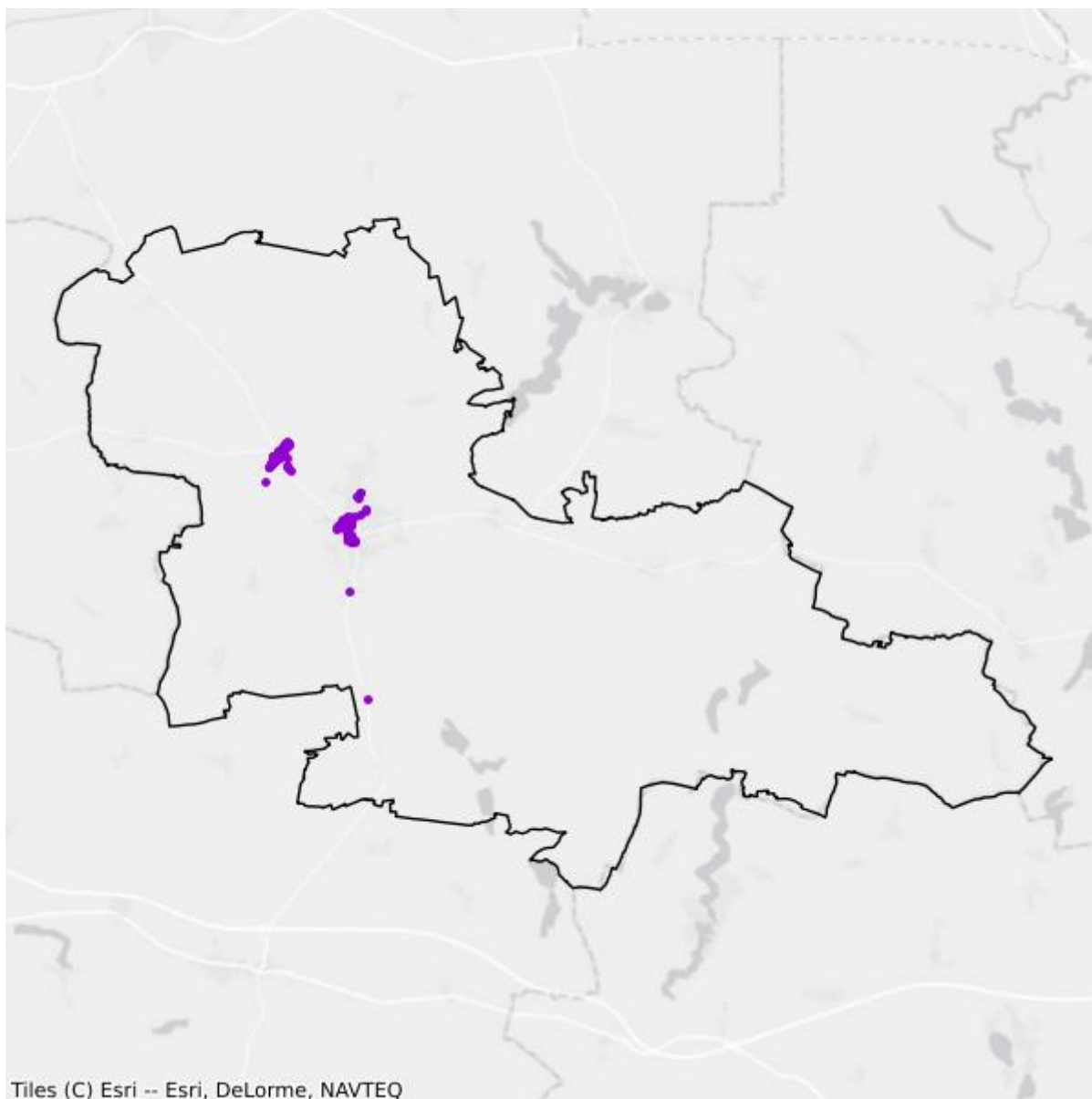
W gminie realizowane są plany inwestycyjne ze środków publicznych obejmujące 0 punktów adresowych. Realizowanych jest 0 projektów z KPO i 0 projektów z FERC. Dane pochodzą z systemu SIMBA i odnoszą się do umów o dofinansowanie zawartych do dnia 31 marca 2026.

W tabeli nr 7.4.5 przedstawiono liczbę punktów adresowych na terenie gminy, objętych planami inwestycyjnymi do zrealizowania ze środków publicznych.

**Tabela 7.4.5: Liczba punktów adresowych ze zgłoszonymi planami inwestycyjnymi realizowanymi ze środków publicznych.**

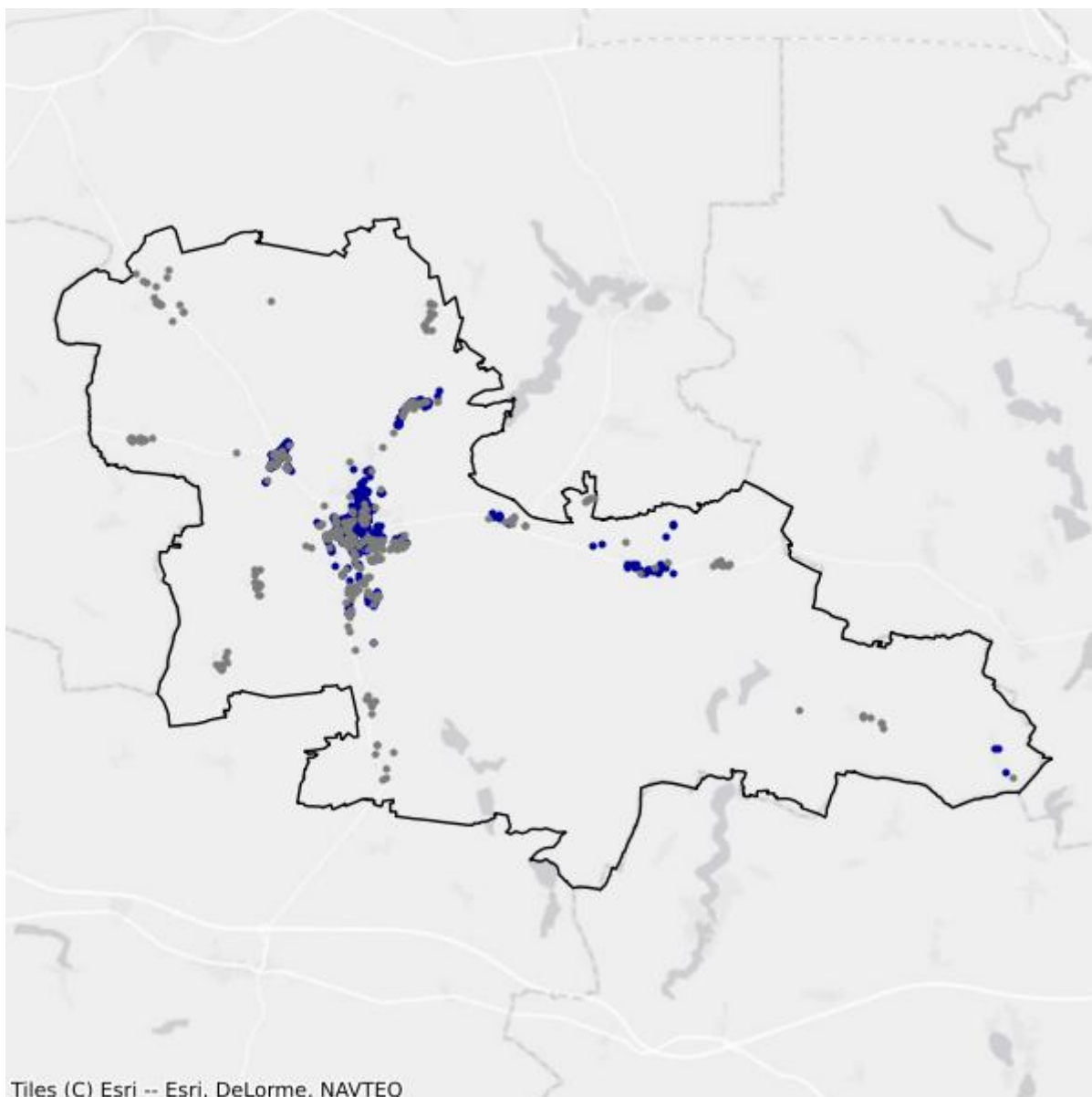
Numer projektu	Beneficjent	Liczba PA
Brak danych		

## Mapa planów inwestycyjnych



- Plany inwestycyjne realizowane ze środków prywatnych
- Plany inwestycyjne realizowane ze środków publicznych

## Mapa białych plam



- Białe plamy
- W zasięgu poniżej 100 Mb/s

## 7.5. Gmina Torzym

TERC: 0807053

### Statystyki ogólne

W gminie jest 1 888 punktów adresowych. Na koniec marca 2026 roku w zasięgu stacjonarnego dostępu do usług szerokopasmowych było 1 479 punktów adresowych. Na wskazanym obszarze było 758 białych plam NGA, w tym 409 pozostało bez żadnego zasięgu. Od 1 stycznia 2023 do 31 marca 2026 roku obywatele zgłosili 79 zapotrzebowań na internet i 1 weryfikację danych w systemie internet.gov.pl.

W tabeli nr 7.5.1 przedstawiono przedsiębiorców telekomunikacyjnych działających na terenie gminy i świadczących usługi stacjonarnego dostępu do usług szerokopasmowych.

<b>Tabela 7.5.1: Podmiot w zależności od rodzaju usług.</b>			
<b>Podmiot</b>	<b>Detal</b>	<b>Hurt</b>	<b>Hurt-Detal</b>
EXATEL SPÓŁKA AKCYJNA	X		
FIBERHOST SPÓŁKA AKCYJNA		X	
INEA SPÓŁKA Z OGRANICZONĄ ODPOWIEDZIALNOŚCIĄ	X		
MARCIN STĄPÓR STA KOM	X		
NAUKOWA I AKADEMICKA SIEĆ KOMPUTEROWA - PAŃSTWOWY INSTYTUT BADAWCZY	X		
"NETIA" SPÓŁKA AKCYJNA			X
ORANGE POLSKA SPÓŁKA AKCYJNA	X	X	X
"P4 SPÓŁKA Z OGRANICZONĄ ODPOWIEDZIALNOŚCIĄ"	X		
POLKOMTEL SPÓŁKA Z OGRANICZONĄ ODPOWIEDZIALNOŚCIĄ	X		
RFC INTERNET SPÓŁKA Z OGRANICZONĄ ODPOWIEDZIALNOŚCIĄ	X		
ŚWIATŁOWÓD INWESTYCJE SPÓŁKA Z OGRANICZONĄ ODPOWIEDZIALNOŚCIĄ		X	
"TK TELEKOM" SPÓŁKA Z OGRANICZONĄ ODPOWIEDZIALNOŚCIĄ			X
T-MOBILE POLSKA SPÓŁKA AKCYJNA	X		
TOWERLINK POLAND SPÓŁKA Z OGRANICZONĄ ODPOWIEDZIALNOŚCIĄ		X	
VECTRA SPÓŁKA AKCYJNA	X		

W tabeli nr 7.5.2 przedstawiono liczbowy i procentowy podział na punkty adresowe w zależności od rodzaju zasięgu na terenie gminy.

**Tabela 7.5.2: Podział na rodzaje usług i zasięgów.**

	<b>Liczba adresów</b>	<b>Udział %</b>
Rzeczywisty	1 313	69,54%
Hurtowy (wyłącznie)	165	8,74%
Teoretyczny (wyłącznie)	1	0,05%
Brak zasięgu	409	21,66%
<b>SUMA</b>	<b>1 888</b>	<b>100%</b>

## Zasięgi sieci

W tabeli nr 7.5.3 przedstawiono liczbowo i procentowo liczbę zasięgów oraz liczbę punktów adresowych na terenie gminy w zależności od przepustowości.

**Tabela 7.5.3: Liczba zasięgów i adresów w podziale na przepustowość.**

<b>Przepustowość [Mb/s]</b>	<b>Liczba zasięgów</b>	<b>Udział %</b>	<b>Liczba punktów adresowych</b>	<b>Udział %</b>
2	0	0,00%	0	0,00%
10	1	0,01%	1	0,07%
20	0	0,00%	0	0,00%
30	463	5,17%	122	8,25%
40	193	2,16%	29	1,96%
50	492	5,50%	129	8,72%
60	188	2,10%	21	1,42%
70	56	0,63%	20	1,35%
80	33	0,37%	27	1,83%
90	0	0,00%	0	0,00%
100	4	0,04%	1	0,07%
200	0	0,00%	0	0,00%
300	0	0,00%	0	0,00%
400	0	0,00%	0	0,00%
500	0	0,00%	0	0,00%
600	0	0,00%	0	0,00%
700	0	0,00%	0	0,00%
800	0	0,00%	0	0,00%
900	1 095	12,24%	0	0,00%
1000	5 979	66,82%	907	61,33%
2000	444	4,96%	222	15,01%
3000	0	0,00%	0	0,00%
4000	0	0,00%	0	0,00%
5000	0	0,00%	0	0,00%
6000	0	0,00%	0	0,00%

Przepustowość [Mb/s]	Liczba zasięgów	Udział %	Liczba punktów adresowych	Udział %
7000	0	0,00%	0	0,00%
8000	0	0,00%	0	0,00%
9000	0	0,00%	0	0,00%
10000	0	0,00%	0	0,00%
<b>SUMA</b>	<b>8 948</b>	<b>100%</b>	<b>1 479</b>	<b>100%</b>

W tabeli nr 7.5.4 przedstawiono liczbę zasięgów w gminie w zależności od rodzaju medium.

**Tabela 7.5.4: Liczba zasięgów z podziałem na medium.**

Medium	Liczba zasięgów	Udział %
światłowodowe	7 522	84,06%
kablowe współosiowe miedziane	0	0,00%
kablowe parowe miedziane	1 051	11,75%
radiowe (FWA)	375	4,19%
<b>SUMA</b>	<b>8 948</b>	<b>100%</b>

## Plany inwestycyjne (komercyjne)

W gminie zostało zgłoszonych 116 planowanych inwestycji w punktach adresowych. Zgłoszone plany inwestycyjne przewidują objęcie w kolejnych 3 latach zasięgiem stacjonarnego dostępu do usług szerokopasmowych:

- 64 punkty adresowe znajdujące się już w zasięgu rzeczywistym;
- 4 punkty adresowe znajdujące się już w zasięgu wyłącznie hurtowym;
- 0 punktów adresowych znajdujących się już w zasięgu teoretycznym;
- 0 punktów adresowych znajdujących się w planie inwestycyjnym ze środków publicznych;
- 0 punktów adresowych znajdujących się w więcej niż jednym planie inwestycyjnym ze środków prywatnych;
- 48 punktów adresowych będących białymi plamami (bez zasięgu).

## Plany inwestycyjne realizowane ze środków publicznych

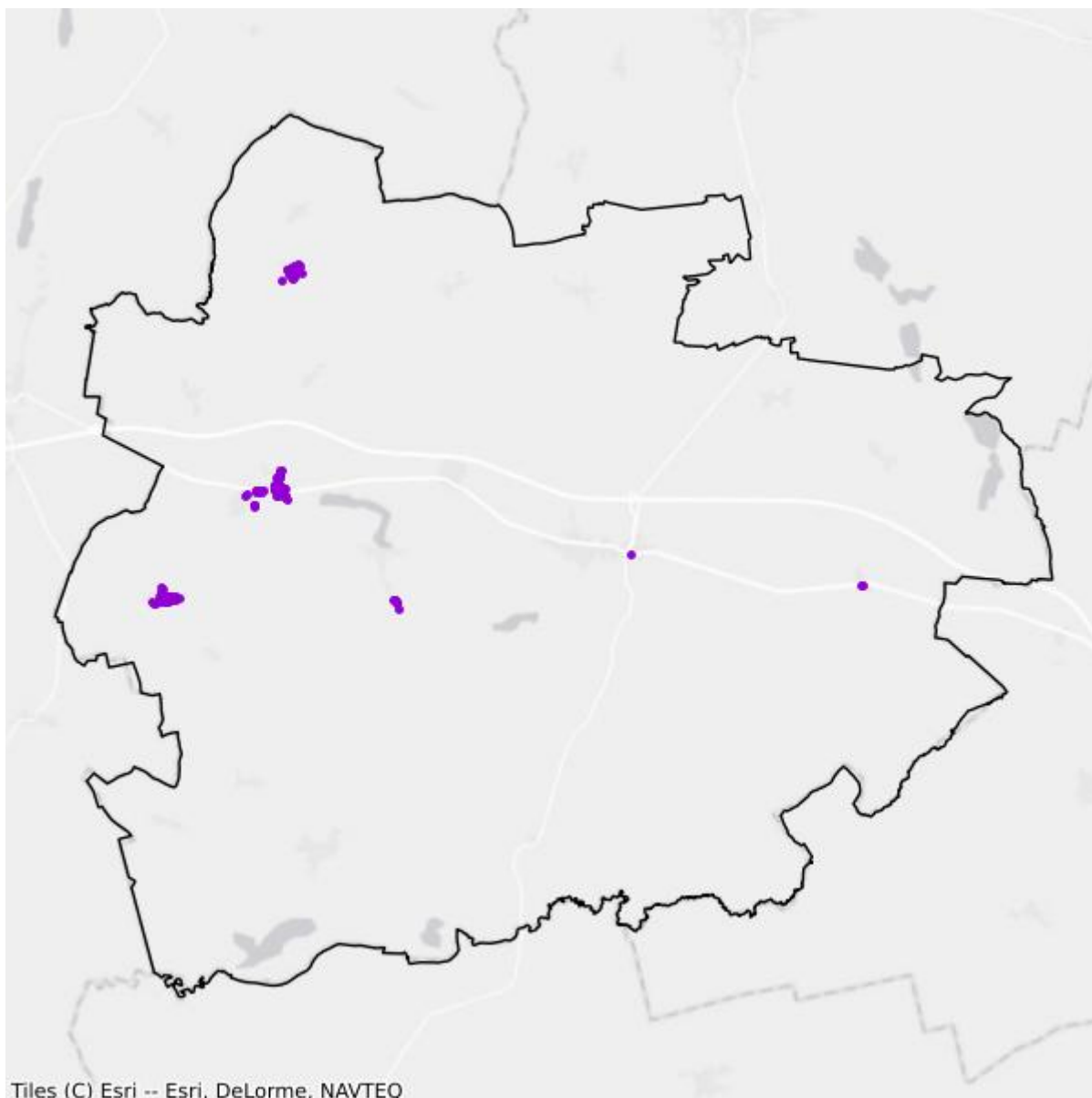
W gminie realizowane są plany inwestycyjne ze środków publicznych obejmujące 0 punktów adresowych. Realizowanych jest 0 projektów z KPO i 0 projektów z FERC. Dane pochodzą z systemu SIMBA i odnoszą się do umów o dofinansowanie zawartych do dnia 31 marca 2026.

W tabeli nr 7.5.5 przedstawiono liczbę punktów adresowych na terenie gminy, objętych planami inwestycyjnymi do zrealizowania ze środków publicznych.

**Tabela 7.5.5: Liczba punktów adresowych ze zgłoszonymi planami inwestycyjnymi realizowanymi ze środków publicznych.**

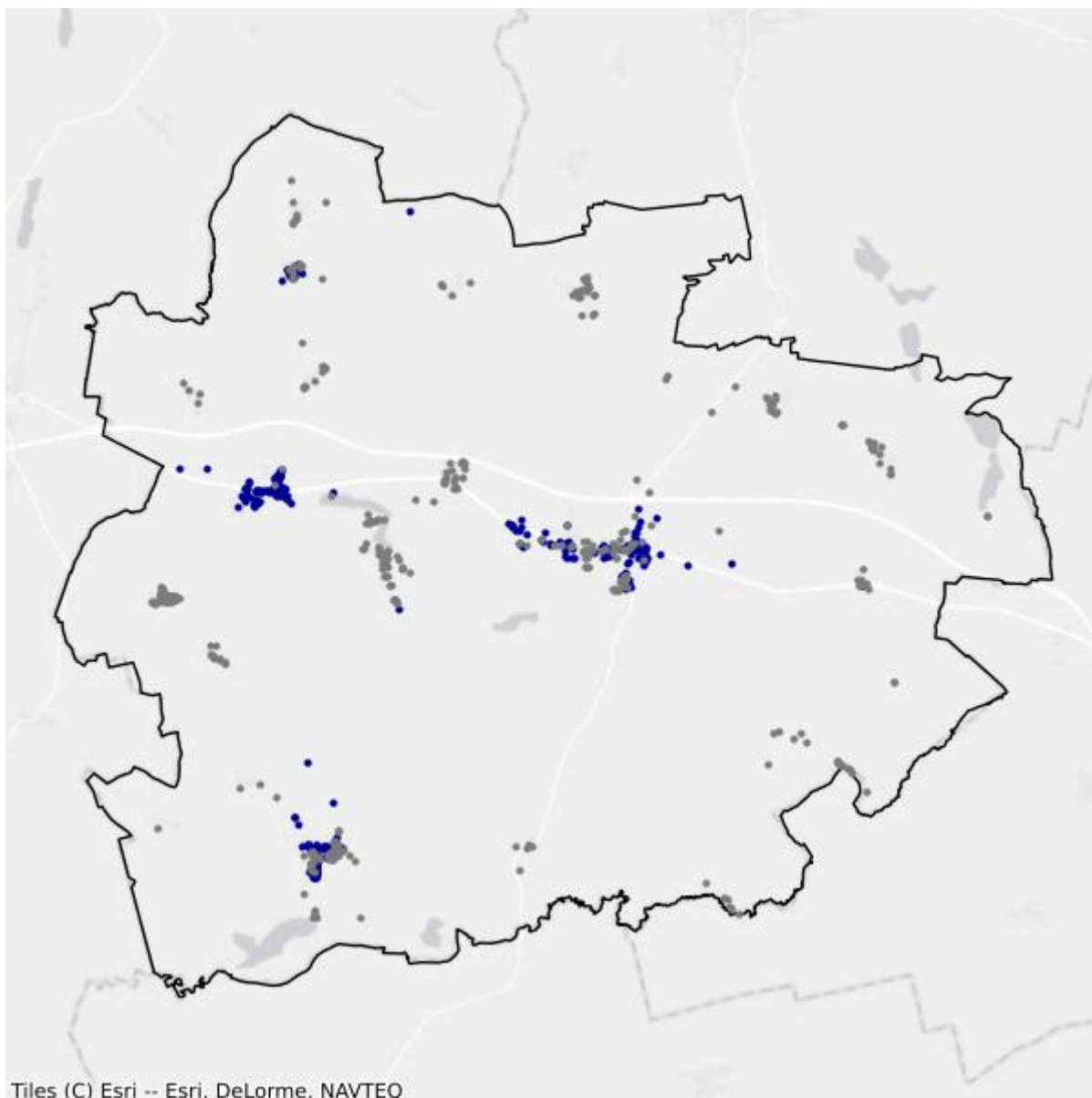
Numer projektu	Beneficjent	Liczba PA
Brak danych		

## Mapa planów inwestycyjnych



- Plany inwestycyjne realizowane ze środków prywatnych
- Plany inwestycyjne realizowane ze środków publicznych

## Mapa białych plam



- Białe plamy
- W zasięgu poniżej 100 Mb/s

## 8. Powiat świebodziński

TERC: 0808

### Statystyki ogólne

W powiecie jest 12 847 punktów adresowych. Na koniec marca 2026 roku w zasięgu stacjonarnego dostępu do usług szerokopasmowych były 8 482 punkty adresowe. Na wskazanym obszarze było 5 881 białych plam NGA, w tym 4 365 pozostało bez żadnego zasięgu. Od 1 stycznia 2023 do 31 marca 2026 roku obywatele zgłosili 874 zapotrzebowania na internet i 21 weryfikacji danych w systemie internet.gov.pl.

Na terenie powiatu działa 25 przedsiębiorców telekomunikacyjnych świadczących usługi stacjonarnego dostępu do usług szerokopasmowych, w tym:

- 18 świadczących wyłącznie usługi detaliczne;
- 4 świadczących wyłącznie usługi hurtowe;
- 3 świadczących usługi hurtowo-detaliczne.

W tabeli nr 8.1 przedstawiono liczbę zasięgów i punktów adresowych w zasięgu na terenie powiatu.

<b>Tabela 8.1: Liczba zasięgów i punktów adresowych w zasięgu na terenie powiatu.</b>			
<b>Gmina</b>	<b>Liczba zasięgów zgłoszonych przez podmioty zobowiązane do raportowania</b>	<b>Liczba punktów adresowych objętych zasięgiem</b>	<b>Liczba punktów adresowych ogółem</b>
Lubrza TERC: 0808012	2 513	562	1 385
Łagów TERC: 0808022	5 324	1 070	1 735
Skąpe TERC: 0808032	7 095	995	1 498
Szczaniec TERC: 0808042	3 833	617	1 009
Świebodzin TERC: 0808053	31 306	3 611	5 411
Zbąszynek TERC: 0808063	11 779	1 627	1 809
<b>SUMA</b>	<b>61 850</b>	<b>8 482</b>	<b>12 847</b>

W tabeli nr 8.2 przedstawiono liczbowy i procentowy podział na punkty adresowe w zależności od rodzaju zasięgu na terenie powiatu.

**Tabela 8.2: Podział na rodzaje usług i zasięgów.**

	<b>Liczba adresów</b>	<b>Udział %</b>
Rzeczywisty	7 555	58,81%
Hurtowy (wyłącznie)	826	6,43%
Teoretyczny (wyłącznie)	101	0,79%
Brak zasięgu	4 365	33,98%
<b>SUMA</b>	<b>12 847</b>	<b>100%</b>

## Zasięgi sieci

W tabeli nr 8.3 przedstawiono liczbowo i procentowo liczbę zasięgów oraz liczbę punktów adresowych na terenie powiatu w zależności od przepustowości.

**Tabela 8.3: Liczba zasięgów i adresów w podziale na przepustowość.**

<b>Przepustowość [Mb/s]</b>	<b>Liczba zasięgów</b>	<b>Udział %</b>	<b>Liczba punktów adresowych</b>	<b>Udział %</b>
2	154	0,25%	2	0,02%
10	1 097	1,77%	35	0,41%
20	546	0,88%	13	0,15%
30	5 190	8,39%	359	4,23%
40	2 019	3,26%	205	2,42%
50	2 463	3,98%	459	5,41%
60	1 016	1,64%	179	2,11%
70	708	1,14%	150	1,77%
80	246	0,40%	106	1,25%
90	115	0,19%	8	0,09%
100	1 567	2,53%	430	5,07%
200	76	0,12%	11	0,13%
300	7	0,01%	3	0,04%
400	0	0,00%	0	0,00%
500	1	0,00%	0	0,00%
600	1 580	2,55%	16	0,19%
700	0	0,00%	0	0,00%
800	0	0,00%	0	0,00%
900	5 244	8,48%	2	0,02%
1000	31 076	50,24%	3 084	36,36%
2000	8 745	14,14%	3 420	40,32%
3000	0	0,00%	0	0,00%
4000	0	0,00%	0	0,00%
5000	0	0,00%	0	0,00%
6000	0	0,00%	0	0,00%

Przepustowość [Mb/s]	Liczba zasięgów	Udział %	Liczba punktów adresowych	Udział %
7000	0	0,00%	0	0,00%
8000	0	0,00%	0	0,00%
9000	0	0,00%	0	0,00%
10000	0	0,00%	0	0,00%
<b>SUMA</b>	<b>61 850</b>	<b>100%</b>	<b>8 482</b>	<b>100%</b>

W tabeli nr 8.4 przedstawiono liczbę zasięgów w powiecie w zależności od rodzaju medium.

<b>Tabela 8.4: Liczba zasięgów z podziałem na medium.</b>		
Medium	Liczba zasięgów	Udział %
światłowodowe	45 093	72,91%
kablowe współosiowe miedziane	1 580	2,55%
kablowe parowe miedziane	12 674	20,49%
radiowe (FWA)	2 503	4,05%
<b>SUMA</b>	<b>61 850</b>	<b>100%</b>

## Plany inwestycyjne (komercyjne)

W powiecie zgłoszone zostały plany inwestycyjne obejmujące 2 343 punkty adresowe, w tym 2 145 unikalnych punktów adresowych.

W tabeli nr 8.5 przedstawiono liczbę punktów adresowych na terenie powiatu, objętych planami inwestycyjnymi do zrealizowania ze środków własnych inwestorów.

<b>Tabela 8.5: Liczba punktów adresowych ze zgłoszonymi planami inwestycyjnymi finansowanymi ze środków własnych inwestora.</b>	
Powiat	Liczba punktów adresowych objętych planami inwestycyjnymi
Lubrza TERC: 0808012	743
Łagów TERC: 0808022	359
Skąpe TERC: 0808032	62
Szczaniec TERC: 0808042	135
Świebodzin TERC: 0808053	686
Zbąszynek TERC: 0808063	358
<b>SUMA</b>	<b>2 343</b>

## Plany inwestycyjne realizowane ze środków publicznych

W powiecie realizowane są plany inwestycyjne ze środków publicznych obejmujące 430 punktów adresowych. Realizowane są 2 projekty z KPO i 0 projektów z FERC. Dane pochodzą z systemu SIMBA i odnoszą się do umów o dofinansowanie zawartych do dnia 31 marca 2026.

W tabeli nr 8.6 przedstawiono liczbę punktów adresowych na terenie powiatu, objętych planami inwestycyjnymi do zrealizowania ze środków publicznych.

<b>Tabela 8.6: Liczba punktów adresowych ze zgłoszonymi planami inwestycyjnymi realizowanymi ze środków publicznych.</b>	
<b>Gmina</b>	<b>Liczba punktów adresowych objętych planami inwestycyjnymi</b>
Lubrza TERC: 0808012	1
Łagów TERC: 0808022	0
Skąpe TERC: 0808032	219
Szczaniec TERC: 0808042	0
Świebodzin TERC: 0808053	210
Zbąszynek TERC: 0808063	0
<b>SUMA</b>	<b>430</b>

# 8.1. Gmina Lubrza

TERC: 0808012

## Statystyki ogólne

W gminie jest 1 385 punktów adresowych. Na koniec marca 2026 roku w zasięgu stacjonarnego dostępu do usług szerokopasmowych były 562 punkty adresowe. Na wskazanym obszarze były 1 133 białe plamy NGA, w tym 823 pozostały bez żadnego zasięgu. Od 1 stycznia 2023 do 31 marca 2026 roku obywatele zgłosili 66 zapotrzebowań na internet i 1 weryfikację danych w systemie internet.gov.pl.

W tabeli nr 8.1.1 przedstawiono przedsiębiorców telekomunikacyjnych działających na terenie gminy i świadczących usługi stacjonarnego dostępu do usług szerokopasmowych.

Tabela 8.1.1: Podmiot w zależności od rodzaju usług.			
Podmiot	Detal	Hurt	Hurt-Detal
EXATEL SPÓŁKA AKCYJNA	X		
NAUKOWA I AKADEMICKA SIEĆ KOMPUTEROWA - PAŃSTWOWY INSTYTUT BADAWCZY	X		
"NETIA" SPÓŁKA AKCYJNA			X
ORANGE POLSKA SPÓŁKA AKCYJNA		X	X
"P4 SPÓŁKA Z OGRANICZONĄ ODPOWIEDZIALNOŚCIĄ"	X		
POLKOMTEL SPÓŁKA Z OGRANICZONĄ ODPOWIEDZIALNOŚCIĄ	X		
RFC INTERNET SPÓŁKA Z OGRANICZONĄ ODPOWIEDZIALNOŚCIĄ	X		
"TK TELEKOM" SPÓŁKA Z OGRANICZONĄ ODPOWIEDZIALNOŚCIĄ			X
T-MOBILE POLSKA SPÓŁKA AKCYJNA	X		
VECTRA SPÓŁKA AKCYJNA	X		

W tabeli nr 8.1.2 przedstawiono liczbowy i procentowy podział na punkty adresowe w zależności od rodzaju zasięgu na terenie gminy.

Tabela 8.1.2: Podział na rodzaje usług i zasięgów.		
	Liczba adresów	Udział %
Rzeczywisty	435	31,41%
Hurtowy (wyłącznie)	126	9,10%
Teoretyczny (wyłącznie)	1	0,07%

	<b>Liczba adresów</b>	<b>Udział %</b>
Brak zasięgu	823	59,42%
<b>SUMA</b>	<b>1 385</b>	<b>100%</b>

## Zasięgi sieci

W tabeli nr 8.1.3 przedstawiono liczbowo i procentowo liczbę zasięgów oraz liczbę punktów adresowych na terenie gminy w zależności od przepustowości.

<b>Tabela 8.1.3: Liczba zasięgów i adresów w podziale na przepustowość.</b>					
<b>Przepustowość [Mb/s]</b>	<b>Liczba zasięgów</b>	<b>Udział %</b>	<b>Liczba punktów adresowych</b>	<b>Udział %</b>	
2	0	0,00%	0	0,00%	
10	0	0,00%	0	0,00%	
20	0	0,00%	0	0,00%	
30	104	4,14%	34	6,05%	
40	144	5,73%	48	8,54%	
50	189	7,52%	72	12,81%	
60	120	4,78%	41	7,30%	
70	245	9,75%	83	14,77%	
80	40	1,59%	32	5,69%	
90	0	0,00%	0	0,00%	
100	2	0,08%	0	0,00%	
200	0	0,00%	0	0,00%	
300	0	0,00%	0	0,00%	
400	0	0,00%	0	0,00%	
500	0	0,00%	0	0,00%	
600	0	0,00%	0	0,00%	
700	0	0,00%	0	0,00%	
800	0	0,00%	0	0,00%	
900	245	9,75%	0	0,00%	
1000	1 421	56,55%	249	44,31%	
2000	3	0,12%	3	0,53%	
3000	0	0,00%	0	0,00%	
4000	0	0,00%	0	0,00%	
5000	0	0,00%	0	0,00%	
6000	0	0,00%	0	0,00%	
7000	0	0,00%	0	0,00%	
8000	0	0,00%	0	0,00%	
9000	0	0,00%	0	0,00%	

Przepustowość [Mb/s]	Liczba zasięgów	Udział %	Liczba punktów adresowych	Udział %
10000	0	0,00%	0	0,00%
<b>SUMA</b>	<b>2 513</b>	<b>100%</b>	<b>562</b>	<b>100%</b>

W tabeli nr 8.1.4 przedstawiono liczbę zasięgów w gminie w zależności od rodzaju medium.

<b>Tabela 8.1.4: Liczba zasięgów z podziałem na medium.</b>		
Medium	Liczba zasięgów	Udział %
światłowodowe	1 671	66,49%
kablowe współosiowe miedziane	0	0,00%
kablowe parowe miedziane	801	31,87%
radiowe (FWA)	41	1,63%
<b>SUMA</b>	<b>2 513</b>	<b>100%</b>

## Plany inwestycyjne (komercyjne)

W gminie zostały zgłoszone 743 planowane inwestycje w punktach adresowych. Zgłoszone plany inwestycyjne przewidują objęcie w kolejnych 3 latach zasięgiem stacjonarnego dostępu do usług szerokopasmowych:

- 120 punktów adresowych znajdujących się już w zasięgu rzeczywistym;
- 65 punktów adresowych znajdujących się już w zasięgu wyłącznie hurtowym;
- 0 punktów adresowych znajdujących się już w zasięgu teoretycznym;
- 743 punkty adresowe znajdujące się w planie inwestycyjnym ze środków publicznych;
- 197 punktów adresowych znajdujących się w więcej niż jednym planie inwestycyjnym ze środków prywatnych;
- 361 punktów adresowych będących białymi plamami (bez zasięgu).

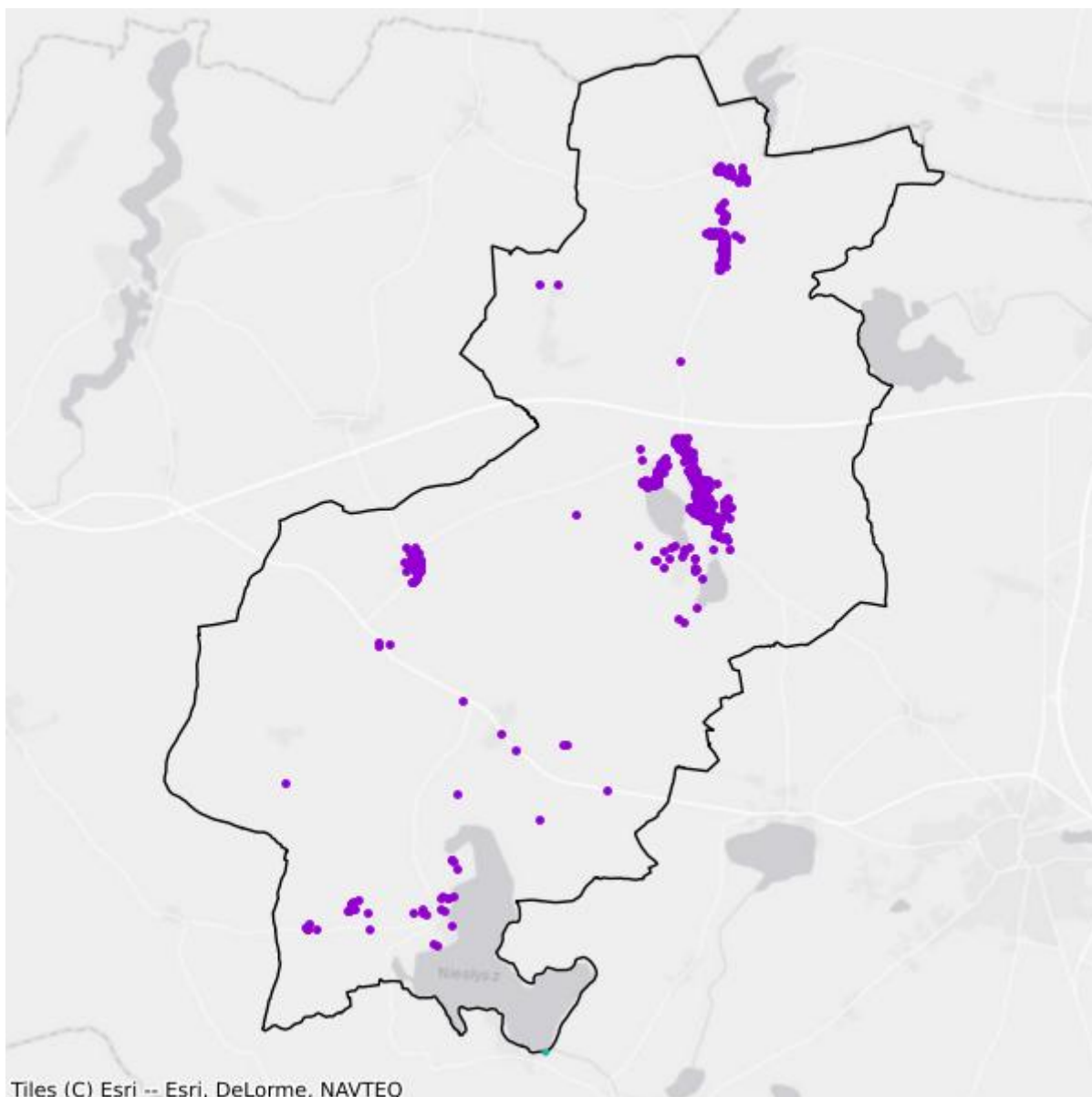
## Plany inwestycyjne realizowane ze środków publicznych

W gminie realizowane są plany inwestycyjne ze środków publicznych obejmujące 1 punkt adresowy. Realizowany jest 1 projekt z KPO i 0 projektów z FERC. Dane pochodzą z systemu SIMBA i odnoszą się do umów o dofinansowanie zawartych do dnia 31 marca 2026.

W tabeli nr 8.1.5 przedstawiono liczbę punktów adresowych na terenie gminy, objętych planami inwestycyjnymi do zrealizowania ze środków publicznych.

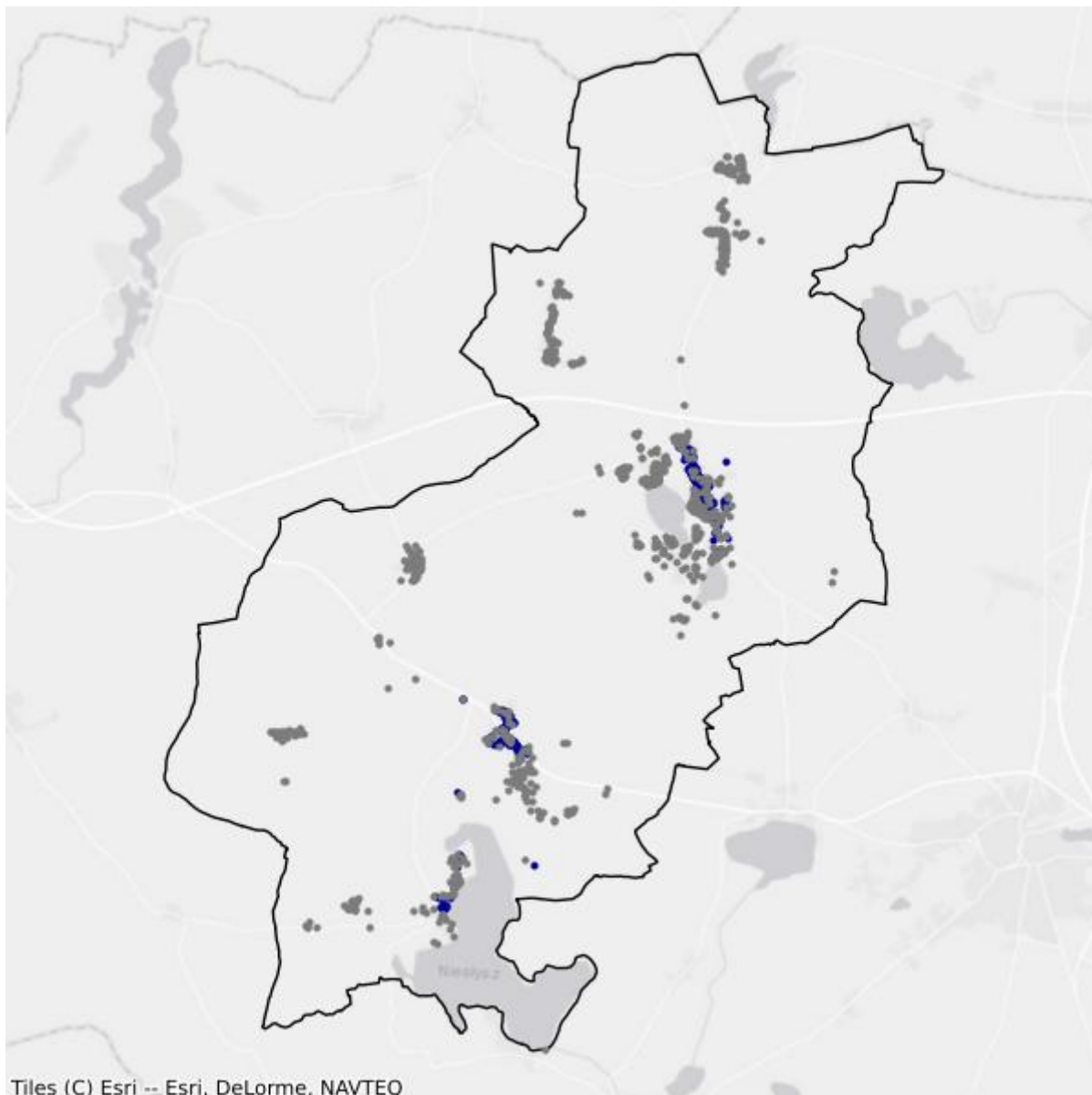
<b>Tabela 8.1.5: Liczba punktów adresowych ze zgłoszonymi planami inwestycyjnymi realizowanymi ze środków publicznych.</b>		
Numer projektu	Beneficjent	Liczba PA
KPOD.05.02-IW.06-0117/25	ORANGE POLSKA SPÓŁKA AKCYJNA	1
<b>SUMA</b>		<b>1</b>

## Mapa planów inwestycyjnych



- Plany inwestycyjne realizowane ze środków prywatnych
- Plany inwestycyjne realizowane ze środków publicznych

## Mapa białych plam



- Białe plamy
- W zasięgu poniżej 100 Mb/s

## 8.2. Gmina Łagów

TERC: 0808022

### Statystyki ogólne

W gminie jest 1 735 punktów adresowych. Na koniec marca 2026 roku w zasięgu stacjonarnego dostępu do usług szerokopasmowych było 1 070 punktów adresowych. Na wskazanym obszarze było 1 101 białych plam NGA, w tym 665 pozostało bez żadnego zasięgu. Od 1 stycznia 2023 do 31 marca 2026 roku obywatele zgłosili 68 zapotrzebowań na internet i 0 weryfikacji danych w systemie internet.gov.pl.

W tabeli nr 8.2.1 przedstawiono przedsiębiorców telekomunikacyjnych działających na terenie gminy i świadczących usługi stacjonarnego dostępu do usług szerokopasmowych.

Tabela 8.2.1: Podmiot w zależności od rodzaju usług.			
Podmiot	Detal	Hurt	Hurt-Detal
EXATEL SPÓŁKA AKCYJNA	X		
INEA SPÓŁKA Z OGRANICZONĄ ODPOWIEDZIALNOŚCIĄ	X		
NAUKOWA I AKADEMICKA SIEĆ KOMPUTEROWA - PAŃSTWOWY INSTYTUT BADAWCZY	X		
"NETIA" SPÓŁKA AKCYJNA			X
ORANGE POLSKA SPÓŁKA AKCYJNA	X	X	X
"P4 SPÓŁKA Z OGRANICZONĄ ODPOWIEDZIALNOŚCIĄ"	X		
POLKOMTEL SPÓŁKA Z OGRANICZONĄ ODPOWIEDZIALNOŚCIĄ	X		
RFC INTERNET SPÓŁKA Z OGRANICZONĄ ODPOWIEDZIALNOŚCIĄ	X		
ŚWIATŁOWÓD INWESTYCJE SPÓŁKA Z OGRANICZONĄ ODPOWIEDZIALNOŚCIĄ		X	
"TK TELEKOM" SPÓŁKA Z OGRANICZONĄ ODPOWIEDZIALNOŚCIĄ			X
T-MOBILE POLSKA SPÓŁKA AKCYJNA	X		
TOWERLINK POLAND SPÓŁKA Z OGRANICZONĄ ODPOWIEDZIALNOŚCIĄ		X	
VECTRA SPÓŁKA AKCYJNA	X		

W tabeli nr 8.2.2 przedstawiono liczbowy i procentowy podział na punkty adresowe w zależności od rodzaju zasięgu na terenie gminy.

**Tabela 8.2.2: Podział na rodzaje usług i zasięgów.**

	<b>Liczba adresów</b>	<b>Udział %</b>
Rzeczywisty	940	54,18%
Hurtowy (wyłącznie)	129	7,44%
Teoretyczny (wyłącznie)	1	0,06%
Brak zasięgu	665	38,33%
<b>SUMA</b>	<b>1 735</b>	<b>100%</b>

## Zasięgi sieci

W tabeli nr 8.2.3 przedstawiono liczbowo i procentowo liczbę zasięgów oraz liczbę punktów adresowych na terenie gminy w zależności od przepustowości.

**Tabela 8.2.3: Liczba zasięgów i adresów w podziale na przepustowość.**

<b>Przepustowość [Mb/s]</b>	<b>Liczba zasięgów</b>	<b>Udział %</b>	<b>Liczba punktów adresowych</b>	<b>Udział %</b>
2	0	0,00%	0	0,00%
10	1	0,02%	0	0,00%
20	0	0,00%	0	0,00%
30	566	10,63%	88	8,22%
40	168	3,16%	39	3,64%
50	283	5,32%	158	14,77%
60	215	4,04%	70	6,54%
70	130	2,44%	41	3,83%
80	56	1,05%	40	3,74%
90	0	0,00%	0	0,00%
100	4	0,08%	2	0,19%
200	0	0,00%	0	0,00%
300	0	0,00%	0	0,00%
400	0	0,00%	0	0,00%
500	0	0,00%	0	0,00%
600	0	0,00%	0	0,00%
700	0	0,00%	0	0,00%
800	0	0,00%	0	0,00%
900	570	10,71%	0	0,00%
1000	3 325	62,45%	628	58,69%
2000	6	0,11%	4	0,37%
3000	0	0,00%	0	0,00%
4000	0	0,00%	0	0,00%
5000	0	0,00%	0	0,00%
6000	0	0,00%	0	0,00%

Przepustowość [Mb/s]	Liczba zasięgów	Udział %	Liczba punktów adresowych	Udział %
7000	0	0,00%	0	0,00%
8000	0	0,00%	0	0,00%
9000	0	0,00%	0	0,00%
10000	0	0,00%	0	0,00%
<b>SUMA</b>	<b>5 324</b>	<b>100%</b>	<b>1 070</b>	<b>100%</b>

W tabeli nr 8.2.4 przedstawiono liczbę zasięgów w gminie w zależności od rodzaju medium.

**Tabela 8.2.4: Liczba zasięgów z podziałem na medium.**

Medium	Liczba zasięgów	Udział %
światłowodowe	3 904	73,33%
kablowe współosiowe miedziane	0	0,00%
kablowe parowe miedziane	1 249	23,46%
radiowe (FWA)	171	3,21%
<b>SUMA</b>	<b>5 324</b>	<b>100%</b>

## Plany inwestycyjne (komercyjne)

W gminie zostało zgłoszonych 359 planowanych inwestycji w punktach adresowych. Zgłoszone plany inwestycyjne przewidują objęcie w kolejnych 3 latach zasięgiem stacjonarnego dostępu do usług szerokopasmowych:

- 212 punktów adresowych znajdujących się już w zasięgu rzeczywistym;
- 83 punkty adresowe znajdujące się już w zasięgu wyłącznie hurtowym;
- 0 punktów adresowych znajdujących się już w zasięgu teoretycznym;
- 0 punktów adresowych znajdujących się w planie inwestycyjnym ze środków publicznych;
- 0 punktów adresowych znajdujących się w więcej niż jednym planie inwestycyjnym ze środków prywatnych;
- 64 punkty adresowe będące białymi plamami (bez zasięgu).

## Plany inwestycyjne realizowane ze środków publicznych

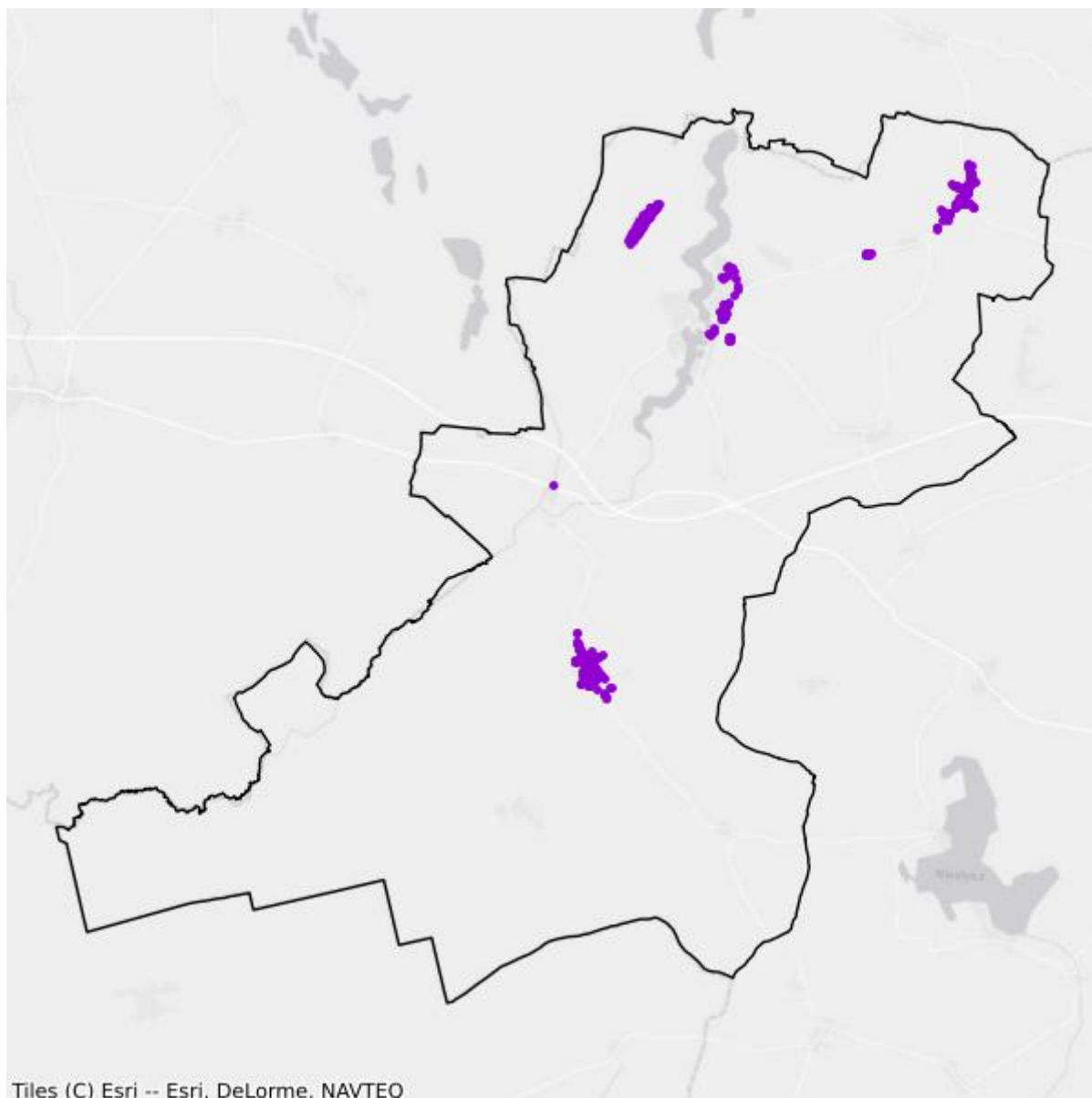
W gminie realizowane są plany inwestycyjne ze środków publicznych obejmujące 0 punktów adresowych. Realizowanych jest 0 projektów z KPO i 0 projektów z FERC. Dane pochodzą z systemu SIMBA i odnoszą się do umów o dofinansowanie zawartych do dnia 31 marca 2026.

W tabeli nr 8.2.5 przedstawiono liczbę punktów adresowych na terenie gminy, objętych planami inwestycyjnymi do zrealizowania ze środków publicznych.

**Tabela 8.2.5: Liczba punktów adresowych ze zgłoszonymi planami inwestycyjnymi realizowanymi ze środków publicznych.**

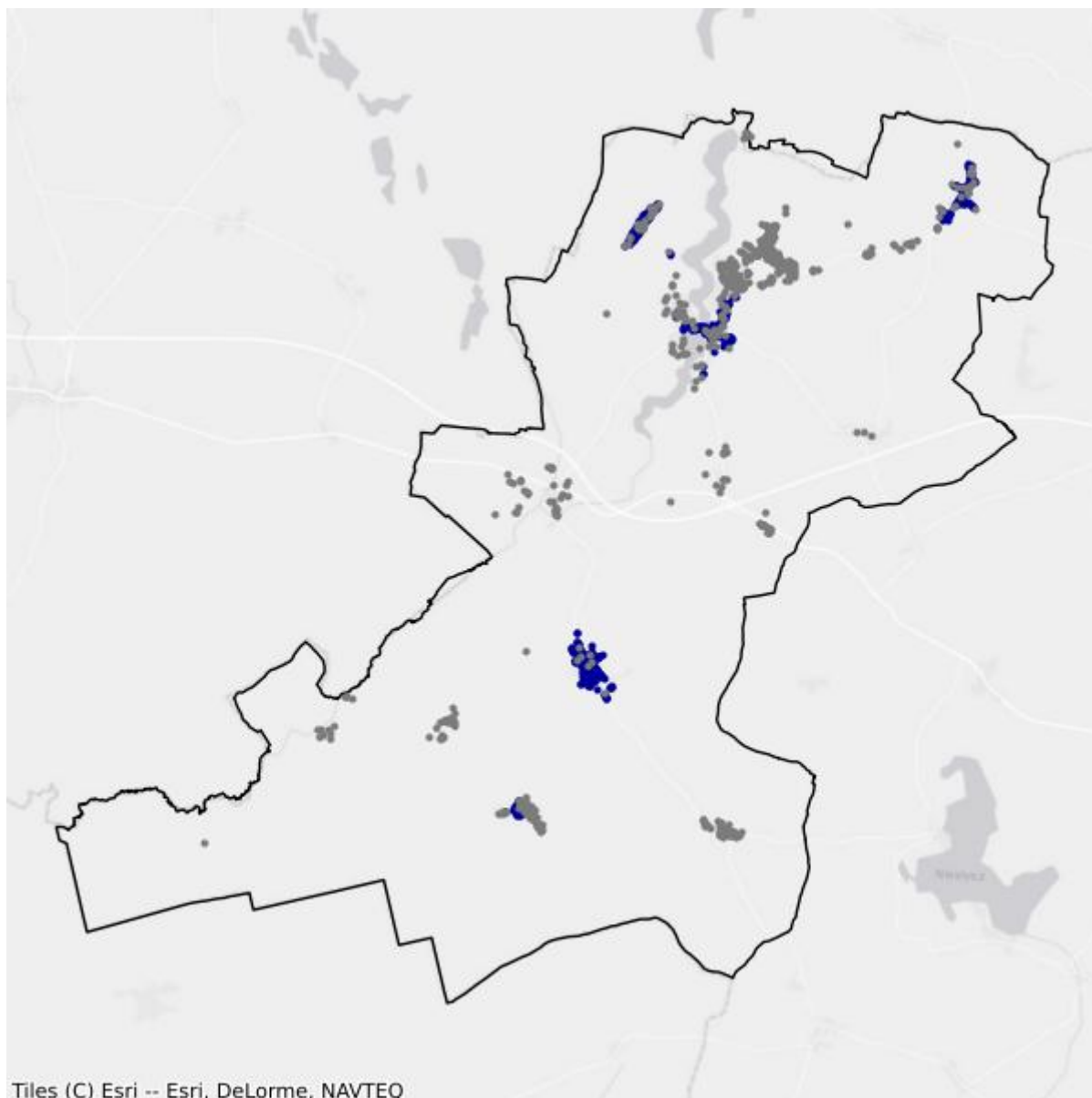
Numer projektu	Beneficjent	Liczba PA
Brak danych		

## Mapa planów inwestycyjnych



- Plany inwestycyjne realizowane ze środków prywatnych
- Plany inwestycyjne realizowane ze środków publicznych

## Mapa białych plam



- Białe plamy
- W zasięgu poniżej 100 Mb/s

## 8.3. Gmina Skąpe

TERC: 0808032

### Statystyki ogólne

W gminie jest 1 498 punktów adresowych. Na koniec marca 2026 roku w zasięgu stacjonarnego dostępu do usług szerokopasmowych było 995 punktów adresowych. Na wskazanym obszarze były 683 białe plamy NGA, w tym 503 pozostały bez żadnego zasięgu. Od 1 stycznia 2023 do 31 marca 2026 roku obywatele zgłosili 69 zapotrzebowań na internet i 4 weryfikacje danych w systemie internet.gov.pl.

W tabeli nr 8.3.1 przedstawiono przedsiębiorców telekomunikacyjnych działających na terenie gminy i świadczących usługi stacjonarnego dostępu do usług szerokopasmowych.

<b>Tabela 8.3.1: Podmiot w zależności od rodzaju usług.</b>			
<b>Podmiot</b>	<b>Detal</b>	<b>Hurt</b>	<b>Hurt-Detal</b>
EXATEL SPÓŁKA AKCYJNA	X		
INEA SPÓŁKA Z OGRANICZONĄ ODPOWIEDZIALNOŚCIĄ	X		
LANDTECH SPÓŁKA Z OGRANICZONĄ ODPOWIEDZIALNOŚCIĄ	X		
NAUKOWA I AKADEMICKA SIEĆ KOMPUTEROWA - PAŃSTWOWY INSTYTUT BADAWCZY	X		
"NETIA" SPÓŁKA AKCYJNA			X
ORANGE POLSKA SPÓŁKA AKCYJNA	X	X	X
"P4 SPÓŁKA Z OGRANICZONĄ ODPOWIEDZIALNOŚCIĄ"	X		
POLKOMTEL SPÓŁKA Z OGRANICZONĄ ODPOWIEDZIALNOŚCIĄ	X		
RFC INTERNET SPÓŁKA Z OGRANICZONĄ ODPOWIEDZIALNOŚCIĄ	X		
STANET SPÓŁKA Z OGRANICZONĄ ODPOWIEDZIALNOŚCIĄ	X		
ŚWIATŁOWÓD INWESTYCJE SPÓŁKA Z OGRANICZONĄ ODPOWIEDZIALNOŚCIĄ		X	
T-MOBILE POLSKA SPÓŁKA AKCYJNA	X		
VECTRA SPÓŁKA AKCYJNA	X		

W tabeli nr 8.3.2 przedstawiono liczbowy i procentowy podział na punkty adresowe w zależności od rodzaju zasięgu na terenie gminy.

**Tabela 8.3.2: Podział na rodzaje usług i zasięgów.**

	<b>Liczba adresów</b>	<b>Udział %</b>
Rzeczywisty	935	62,42%
Hurtowy (wyłącznie)	59	3,94%
Teoretyczny (wyłącznie)	1	0,07%
Brak zasięgu	503	33,58%
<b>SUMA</b>	<b>1 498</b>	<b>100%</b>

## Zasięgi sieci

W tabeli nr 8.3.3 przedstawiono liczbowo i procentowo liczbę zasięgów oraz liczbę punktów adresowych na terenie gminy w zależności od przepustowości.

**Tabela 8.3.3: Liczba zasięgów i adresów w podziale na przepustowość.**

<b>Przepustowość [Mb/s]</b>	<b>Liczba zasięgów</b>	<b>Udział %</b>	<b>Liczba punktów adresowych</b>	<b>Udział %</b>
2	0	0,00%	0	0,00%
10	0	0,00%	0	0,00%
20	0	0,00%	0	0,00%
30	193	2,72%	31	3,12%
40	283	3,99%	28	2,81%
50	239	3,37%	89	8,94%
60	174	2,45%	15	1,51%
70	93	1,31%	3	0,30%
80	36	0,51%	14	1,41%
90	0	0,00%	0	0,00%
100	4	0,06%	1	0,10%
200	0	0,00%	0	0,00%
300	0	0,00%	0	0,00%
400	0	0,00%	0	0,00%
500	0	0,00%	0	0,00%
600	0	0,00%	0	0,00%
700	0	0,00%	0	0,00%
800	0	0,00%	0	0,00%
900	805	11,35%	0	0,00%
1000	4 643	65,44%	501	50,35%
2000	625	8,81%	313	31,46%
3000	0	0,00%	0	0,00%
4000	0	0,00%	0	0,00%
5000	0	0,00%	0	0,00%
6000	0	0,00%	0	0,00%

Przepustowość [Mb/s]	Liczba zasięgów	Udział %	Liczba punktów adresowych	Udział %
7000	0	0,00%	0	0,00%
8000	0	0,00%	0	0,00%
9000	0	0,00%	0	0,00%
10000	0	0,00%	0	0,00%
<b>SUMA</b>	<b>7 095</b>	<b>100%</b>	<b>995</b>	<b>100%</b>

W tabeli nr 8.3.4 przedstawiono liczbę zasięgów w gminie w zależności od rodzaju medium.

<b>Tabela 8.3.4: Liczba zasięgów z podziałem na medium.</b>		
Medium	Liczba zasięgów	Udział %
światłowodowe	6 076	85,64%
kablowe współosiowe miedziane	0	0,00%
kablowe parowe miedziane	879	12,39%
radiowe (FWA)	140	1,97%
<b>SUMA</b>	<b>7 095</b>	<b>100%</b>

## Plany inwestycyjne (komercyjne)

W gminie zostały zgłoszone 62 planowane inwestycje w punktach adresowych. Zgłoszone plany inwestycyjne przewidują objęcie w kolejnych 3 latach zasięgiem stacjonarnego dostępu do usług szerokopasmowych:

- 0 punktów adresowych znajdujących się już w zasięgu rzeczywistym;
- 0 punktów adresowych znajdujących się już w zasięgu wyłącznie hurtowym;
- 0 punktów adresowych znajdujących się już w zasięgu teoretycznym;
- 62 punkty adresowe znajdujące się w planie inwestycyjnym ze środków publicznych;
- 0 punktów adresowych znajdujących się w więcej niż jednym planie inwestycyjnym ze środków prywatnych;
- 62 punkty adresowe będące białymi plamami (bez zasięgu).

## Plany inwestycyjne realizowane ze środków publicznych

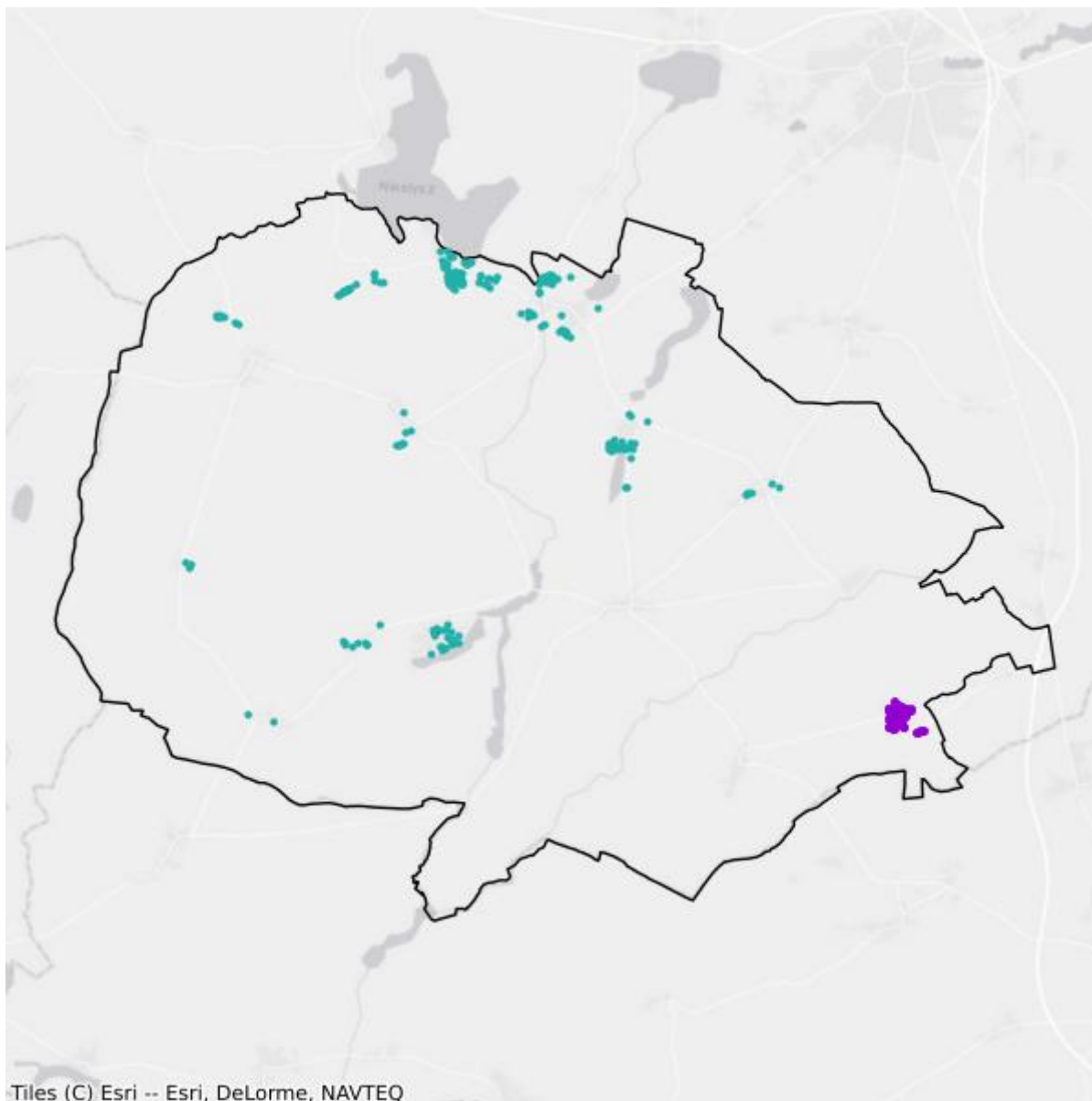
W gminie realizowane są plany inwestycyjne ze środków publicznych obejmujące 219 punktów adresowych. Realizowany jest 1 projekt z KPO i 0 projektów z FERC. Dane pochodzą z systemu SIMBA i odnoszą się do umów o dofinansowanie zawartych do dnia 31 marca 2026.

W tabeli nr 8.3.5 przedstawiono liczbę punktów adresowych na terenie gminy, objętych planami inwestycyjnymi do zrealizowania ze środków publicznych.

**Tabela 8.3.5: Liczba punktów adresowych ze zgłoszonymi planami inwestycyjnymi realizowanymi ze środków publicznych.**

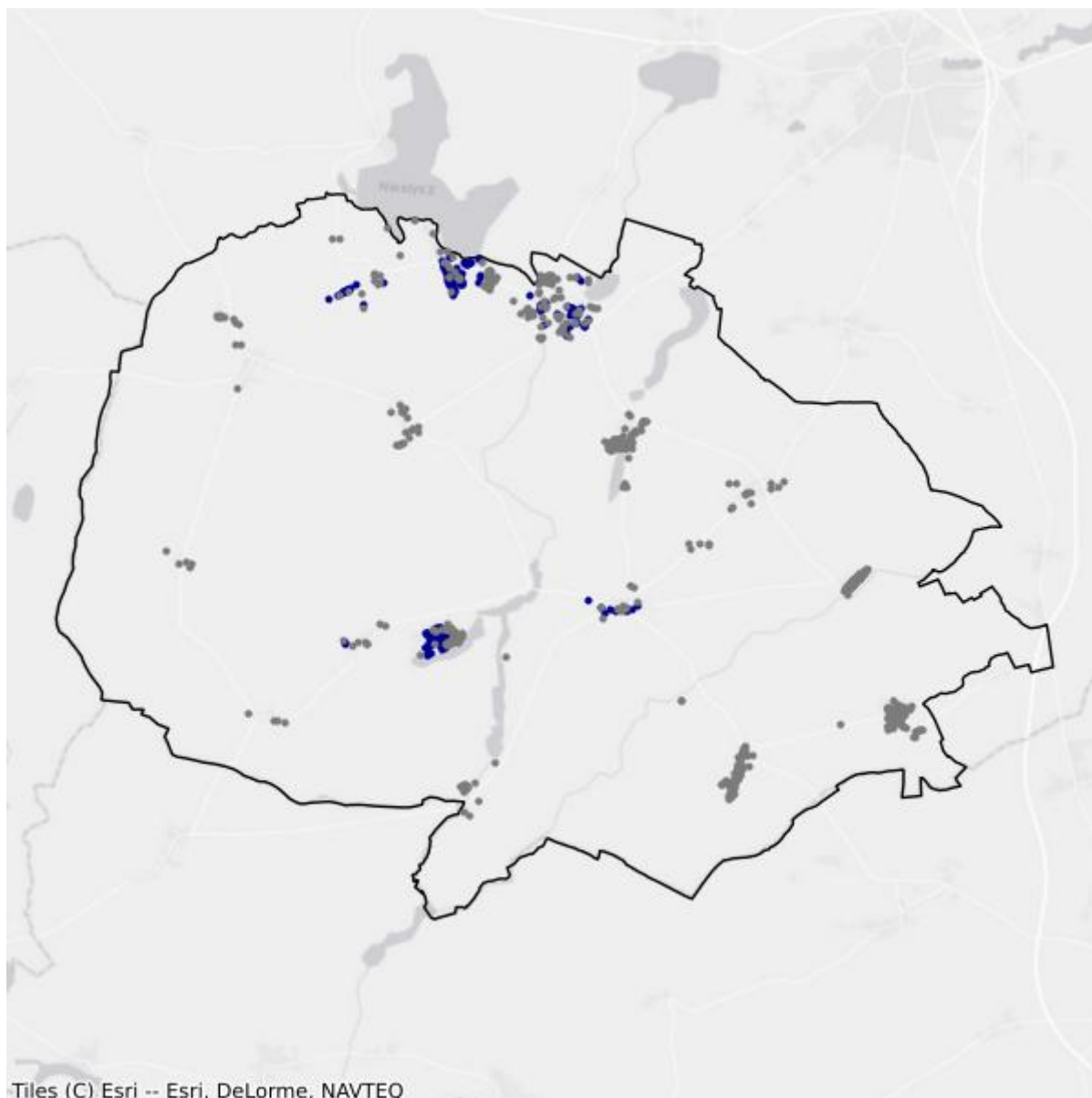
Numer projektu	Beneficjent	Liczba PA
KPOD.05.02-IW.06-0117/25	ORANGE POLSKA SPÓŁKA AKCYJNA	219
<b>SUMA</b>		<b>219</b>

## Mapa planów inwestycyjnych



- Plany inwestycyjne realizowane ze środków prywatnych
- Plany inwestycyjne realizowane ze środków publicznych

## Mapa białych plam



- Białe plamy
- W zasięgu poniżej 100 Mb/s

## 8.4. Gmina Szczaniec

TERC: 0808042

### Statystyki ogólne

W gminie jest 1 009 punktów adresowych. Na koniec marca 2026 roku w zasięgu stacjonarnego dostępu do usług szerokopasmowych było 617 punktów adresowych. Na wskazanym obszarze było 460 białych plam NGA, w tym 392 pozostały bez żadnego zasięgu. Od 1 stycznia 2023 do 31 marca 2026 roku obywatele zgłosili 90 zapotrzebowań na internet i 0 weryfikacji danych w systemie internet.gov.pl.

W tabeli nr 8.4.1 przedstawiono przedsiębiorców telekomunikacyjnych działających na terenie gminy i świadczących usługi stacjonarnego dostępu do usług szerokopasmowych.

Tabela 8.4.1: Podmiot w zależności od rodzaju usług.			
Podmiot	Detal	Hurt	Hurt-Detal
EXATEL SPÓŁKA AKCYJNA	X		
ŁUKASZ WESOŁY "INTERSPEED"	X		
NAUKOWA I AKADEMICKA SIEĆ KOMPUTEROWA - PAŃSTWOWY INSTYTUT BADAWCZY	X		
"NETIA" SPÓŁKA AKCYJNA			X
ORANGE POLSKA SPÓŁKA AKCYJNA			X
"P4 SPÓŁKA Z OGRANICZONĄ ODPOWIEDZIALNOŚCIĄ"	X		
POLKOMTEL SPÓŁKA Z OGRANICZONĄ ODPOWIEDZIALNOŚCIĄ	X		
RFC INTERNET SPÓŁKA Z OGRANICZONĄ ODPOWIEDZIALNOŚCIĄ	X		
TERRA TELEKOM SPÓŁKA Z OGRANICZONĄ ODPOWIEDZIALNOŚCIĄ	X		
"TK TELEKOM" SPÓŁKA Z OGRANICZONĄ ODPOWIEDZIALNOŚCIĄ			X
T-MOBILE POLSKA SPÓŁKA AKCYJNA	X		
TOWERLINK POLAND SPÓŁKA Z OGRANICZONĄ ODPOWIEDZIALNOŚCIĄ		X	
VECTRA SPÓŁKA AKCYJNA	X		

W tabeli nr 8.4.2 przedstawiono liczbowy i procentowy podział na punkty adresowe w zależności od rodzaju zasięgu na terenie gminy.

Tabela 8.4.2: Podział na rodzaje usług i zasięgów.		
	Liczba adresów	Udział %
Rzeczywisty	614	60,85%

	<b>Liczba adresów</b>	<b>Udział %</b>
Hurtowy (wyłącznie)	2	0,20%
Teoretyczny (wyłącznie)	1	0,10%
Brak zasięgu	392	38,85%
<b>SUMA</b>	<b>1 009</b>	<b>100%</b>

## Zasięgi sieci

W tabeli nr 8.4.3 przedstawiono liczbowo i procentowo liczbę zasięgów oraz liczbę punktów adresowych na terenie gminy w zależności od przepustowości.

<b>Tabela 8.4.3: Liczba zasięgów i adresów w podziale na przepustowość.</b>					
<b>Przepustowość [Mb/s]</b>	<b>Liczba zasięgów</b>	<b>Udział %</b>	<b>Liczba punktów adresowych</b>	<b>Udział %</b>	
2	0	0,00%	0	0,00%	
10	0	0,00%	0	0,00%	
20	0	0,00%	0	0,00%	
30	0	0,00%	0	0,00%	
40	0	0,00%	0	0,00%	
50	323	8,43%	68	11,02%	
60	0	0,00%	0	0,00%	
70	0	0,00%	0	0,00%	
80	0	0,00%	0	0,00%	
90	0	0,00%	0	0,00%	
100	3	0,08%	1	0,16%	
200	0	0,00%	0	0,00%	
300	0	0,00%	0	0,00%	
400	0	0,00%	0	0,00%	
500	0	0,00%	0	0,00%	
600	0	0,00%	0	0,00%	
700	0	0,00%	0	0,00%	
800	0	0,00%	0	0,00%	
900	511	13,33%	1	0,16%	
1000	2 989	77,98%	540	87,52%	
2000	7	0,18%	7	1,13%	
3000	0	0,00%	0	0,00%	
4000	0	0,00%	0	0,00%	
5000	0	0,00%	0	0,00%	
6000	0	0,00%	0	0,00%	
7000	0	0,00%	0	0,00%	
8000	0	0,00%	0	0,00%	

Przepustowość [Mb/s]	Liczba zasięgów	Udział %	Liczba punktów adresowych	Udział %
9000	0	0,00%	0	0,00%
10000	0	0,00%	0	0,00%
<b>SUMA</b>	<b>3 833</b>	<b>100%</b>	<b>617</b>	<b>100%</b>

W tabeli nr 8.4.4 przedstawiono liczbę zasięgów w gminie w zależności od rodzaju medium.

<b>Tabela 8.4.4: Liczba zasięgów z podziałem na medium.</b>		
Medium	Liczba zasięgów	Udział %
światłowodowe	3 509	91,55%
kablowe współosiowe miedziane	0	0,00%
kablowe parowe miedziane	2	0,05%
radiowe (FWA)	322	8,40%
<b>SUMA</b>	<b>3 833</b>	<b>100%</b>

## Plany inwestycyjne (komercyjne)

W gminie zostało zgłoszonych 135 planowanych inwestycji w punktach adresowych. Zgłoszone plany inwestycyjne przewidują objęcie w kolejnych 3 latach zasięgiem stacjonarnego dostępu do usług szerokopasmowych:

- 15 punktów adresowych znajdujących się już w zasięgu rzeczywistym;
- 0 punktów adresowych znajdujących się już w zasięgu wyłącznie hurtowym;
- 0 punktów adresowych znajdujących się już w zasięgu teoretycznym;
- 0 punktów adresowych znajdujących się w planie inwestycyjnym ze środków publicznych;
- 0 punktów adresowych znajdujących się w więcej niż jednym planie inwestycyjnym ze środków prywatnych;
- 120 punktów adresowych będących białymi plamami (bez zasięgu).

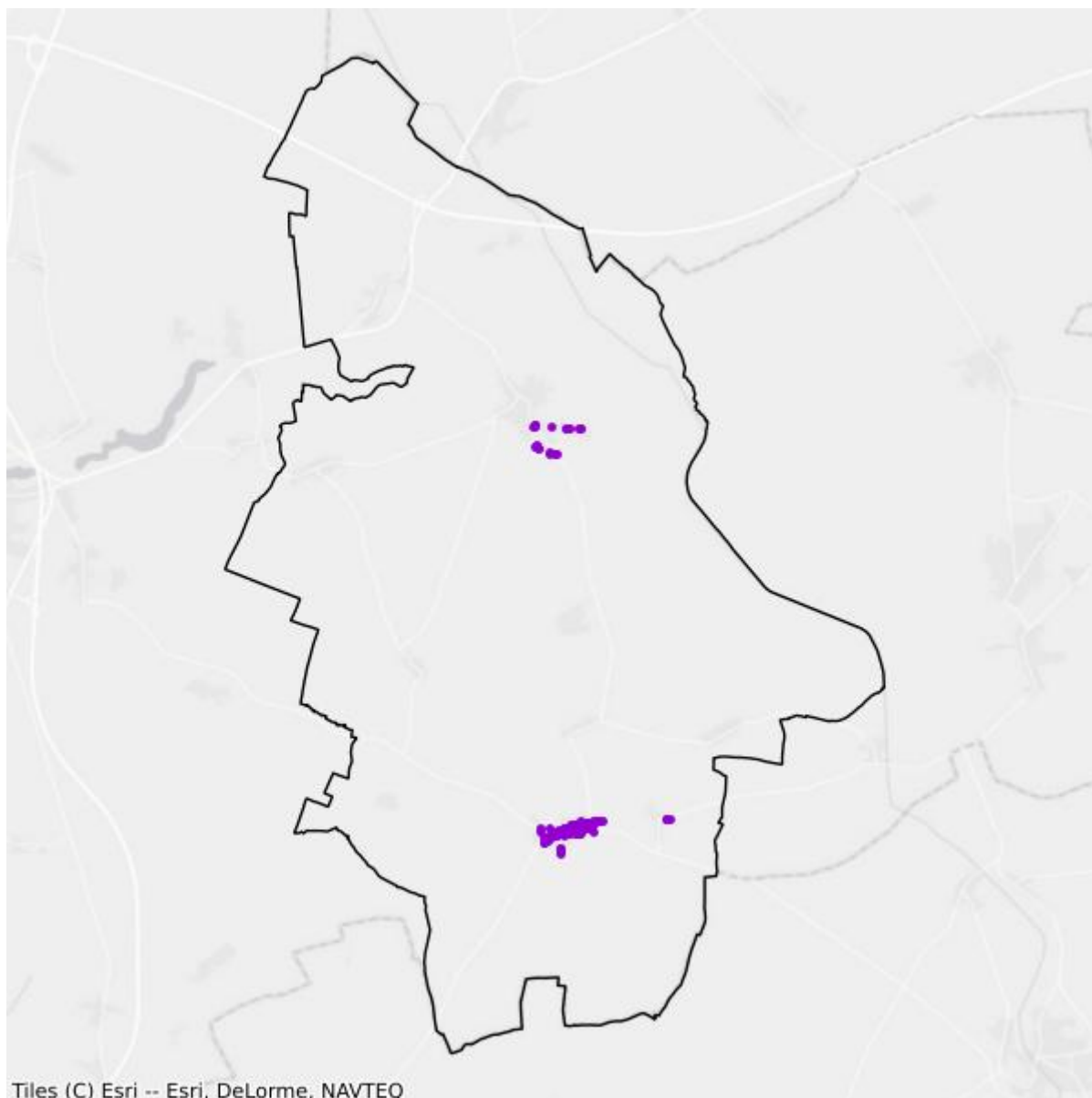
## Plany inwestycyjne realizowane ze środków publicznych

W gminie realizowane są plany inwestycyjne ze środków publicznych obejmujące 0 punktów adresowych. Realizowanych jest 0 projektów z KPO i 0 projektów z FERC. Dane pochodzą z systemu SIMBA i odnoszą się do umów o dofinansowanie zawartych do dnia 31 marca 2026.

W tabeli nr 8.4.5 przedstawiono liczbę punktów adresowych na terenie gminy, objętych planami inwestycyjnymi do zrealizowania ze środków publicznych.

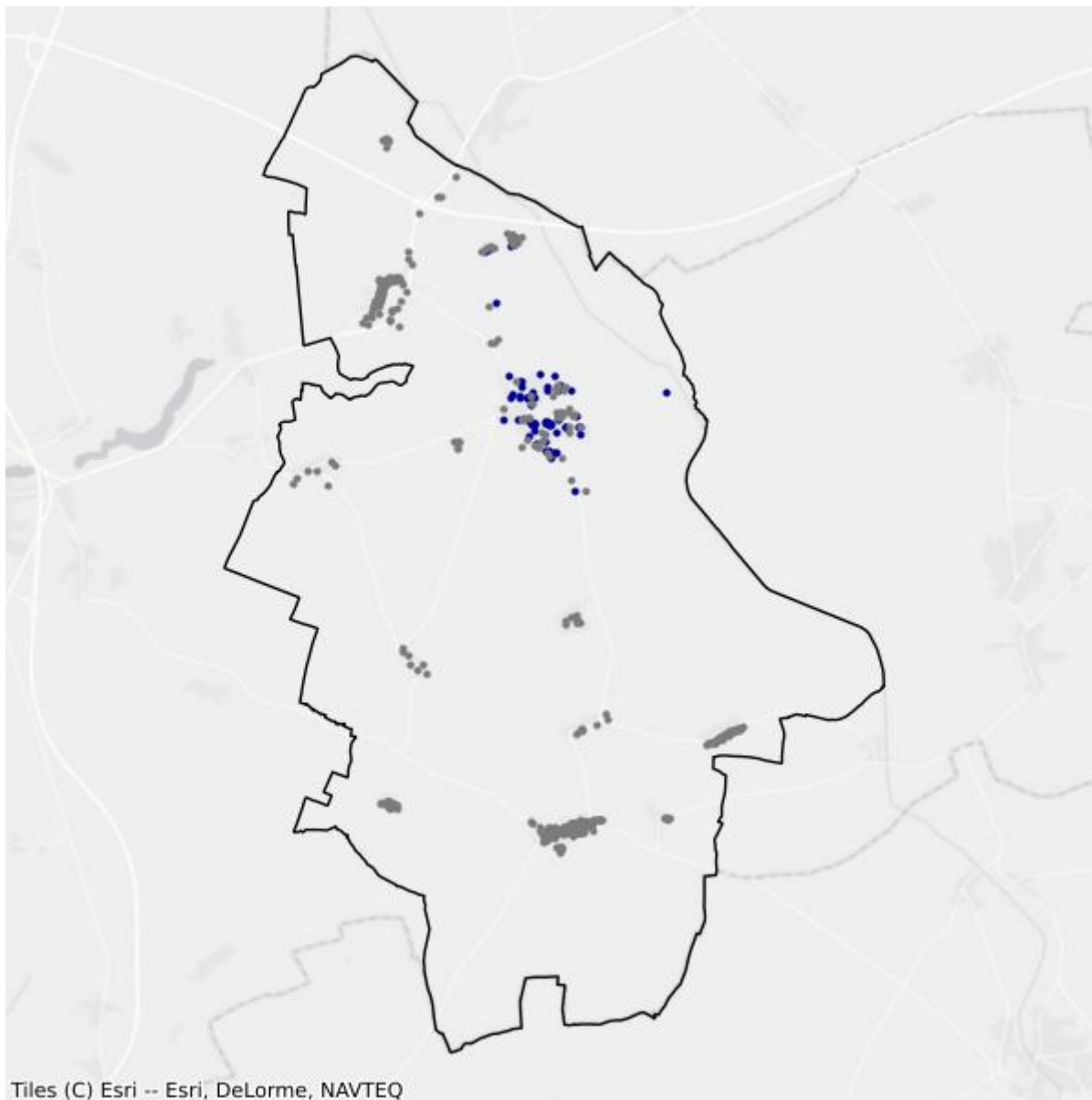
<b>Tabela 8.4.5: Liczba punktów adresowych ze zgłoszonymi planami inwestycyjnymi realizowanymi ze środków publicznych.</b>		
Numer projektu	Beneficjent	Liczba PA
Brak danych		

## Mapa planów inwestycyjnych



- Plany inwestycyjne realizowane ze środków prywatnych
- Plany inwestycyjne realizowane ze środków publicznych

## Mapa białych plam



- Białe plamy
- W zasięgu poniżej 100 Mb/s

## 8.5. Gmina Świebodzin

TERC: 0808053

### Statystyki ogólne

W gminie jest 5 411 punktów adresowych. Na koniec marca 2026 roku w zasięgu stacjonarnego dostępu do usług szerokopasmowych było 3 611 punktów adresowych. Na wskazanym obszarze było 2 269 białych plam NGA, w tym 1 800 pozostało bez żadnego zasięgu. Od 1 stycznia 2023 do 31 marca 2026 roku obywatele zgłosili 509 zapotrzebowań na internet i 13 weryfikacji danych w systemie internet.gov.pl.

W tabeli nr 8.5.1 przedstawiono przedsiębiorców telekomunikacyjnych działających na terenie gminy i świadczących usługi stacjonarnego dostępu do usług szerokopasmowych.

<b>Tabela 8.5.1: Podmiot w zależności od rodzaju usług.</b>			
<b>Podmiot</b>	<b>Detal</b>	<b>Hurt</b>	<b>Hurt-Detal</b>
EXATEL SPÓŁKA AKCYJNA	X		
FIBERHOST SPÓŁKA AKCYJNA		X	
GTT COMMUNICATIONS NETHERLANDS B.V.	X		
INEA SPÓŁKA Z OGRANICZONĄ ODPOWIEDZIALNOŚCIĄ	X		
ITH SPÓŁKA Z OGRANICZONĄ ODPOWIEDZIALNOŚCIĄ	X		
LANDTECH SPÓŁKA Z OGRANICZONĄ ODPOWIEDZIALNOŚCIĄ	X		
MARCIN STĄPÓR STA KOM	X		
MULTIMEDIA POLSKA SPÓŁKA Z OGRANICZONĄ ODPOWIEDZIALNOŚCIĄ		X	
NAUKOWA I AKADEMICKA SIEĆ KOMPUTEROWA - PAŃSTWOWY INSTYTUT BADAWCZY	X		
"NETIA" SPÓŁKA AKCYJNA			X
ORANGE POLSKA SPÓŁKA AKCYJNA	X	X	X
"P4 SPÓŁKA Z OGRANICZONĄ ODPOWIEDZIALNOŚCIĄ"	X		
POLKOMTEL SPÓŁKA Z OGRANICZONĄ ODPOWIEDZIALNOŚCIĄ	X		
RFC INTERNET SPÓŁKA Z OGRANICZONĄ ODPOWIEDZIALNOŚCIĄ	X		
ŚWIATŁOWÓD INWESTYCJE SPÓŁKA Z OGRANICZONĄ ODPOWIEDZIALNOŚCIĄ		X	
TERRA TELEKOM SPÓŁKA Z OGRANICZONĄ ODPOWIEDZIALNOŚCIĄ	X		
"TK TELEKOM" SPÓŁKA Z OGRANICZONĄ ODPOWIEDZIALNOŚCIĄ			X
T-MOBILE POLSKA SPÓŁKA AKCYJNA	X		

Podmiot	Detal	Hurt	Hurt-Detal
TOWERLINK POLAND SPÓŁKA Z OGRANICZONĄ ODPOWIEDZIALNOŚCIĄ		X	
VECTRA SPÓŁKA AKCYJNA	X		

W tabeli nr 8.5.2 przedstawiono liczbowy i procentowy podział na punkty adresowe w zależności od rodzaju zasięgu na terenie gminy.

**Tabela 8.5.2: Podział na rodzaje usług i zasięgów.**

	Liczba adresów	Udział %
Rzeczywisty	3 177	58,71%
Hurtowy (wyłącznie)	430	7,95%
Teoretyczny (wyłącznie)	4	0,07%
Brak zasięgu	1 800	33,27%
<b>SUMA</b>	<b>5 411</b>	<b>100%</b>

## Zasięgi sieci

W tabeli nr 8.5.3 przedstawiono liczbowo i procentowo liczbę zasięgów oraz liczbę punktów adresowych na terenie gminy w zależności od przepustowości.

**Tabela 8.5.3: Liczba zasięgów i adresów w podziale na przepustowość.**

Przepustowość [Mb/s]	Liczba zasięgów	Udział %	Liczba punktów adresowych	Udział %
2	146	0,47%	1	0,03%
10	1 092	3,49%	35	0,97%
20	540	1,72%	11	0,30%
30	3 452	11,03%	175	4,85%
40	1 126	3,60%	84	2,33%
50	719	2,30%	65	1,80%
60	338	1,08%	49	1,36%
70	186	0,59%	21	0,58%
80	77	0,25%	20	0,55%
90	115	0,37%	8	0,22%
100	203	0,65%	17	0,47%
200	75	0,24%	11	0,30%
300	7	0,02%	3	0,08%
400	0	0,00%	0	0,00%
500	1	0,00%	0	0,00%
600	1 580	5,05%	16	0,44%
700	0	0,00%	0	0,00%
800	0	0,00%	0	0,00%

Przepustowość [Mb/s]	Liczba zasięgów	Udział %	Liczba punktów adresowych	Udział %
900	2 141	6,84%	1	0,03%
1000	12 892	41,18%	727	20,13%
2000	6 616	21,13%	2 367	65,55%
3000	0	0,00%	0	0,00%
4000	0	0,00%	0	0,00%
5000	0	0,00%	0	0,00%
6000	0	0,00%	0	0,00%
7000	0	0,00%	0	0,00%
8000	0	0,00%	0	0,00%
9000	0	0,00%	0	0,00%
10000	0	0,00%	0	0,00%
<b>SUMA</b>	<b>31 306</b>	<b>100%</b>	<b>3 611</b>	<b>100%</b>

W tabeli nr 8.5.4 przedstawiono liczbę zasięgów w gminie w zależności od rodzaju medium.

**Tabela 8.5.4: Liczba zasięgów z podziałem na medium.**

Medium	Liczba zasięgów	Udział %
światłowodowe	21 661	69,19%
kablowe współosiowe miedziane	1 580	5,05%
kablowe parowe miedziane	8 051	25,72%
radiowe (FWA)	14	0,04%
<b>SUMA</b>	<b>31 306</b>	<b>100%</b>

## Plany inwestycyjne (komercyjne)

W gminie zostało zgłoszonych 686 planowanych inwestycji w punktach adresowych. Zgłoszone plany inwestycyjne przewidują objęcie w kolejnych 3 latach zasięgiem stacjonarnego dostępu do usług szerokopasmowych:

- 182 punkty adresowe znajdujące się już w zasięgu rzeczywistym;
- 38 punktów adresowych znajdujących się już w zasięgu wyłącznie hurtowym;
- 0 punktów adresowych znajdujących się już w zasięgu teoretycznym;
- 686 punktów adresowych znajdujących się w planie inwestycyjnym ze środków publicznych;
- 1 punkt adresowy znajdujący się w więcej niż jednym planie inwestycyjnym ze środków prywatnych;
- 465 punktów adresowych będących białymi plamami (bez zasięgu).

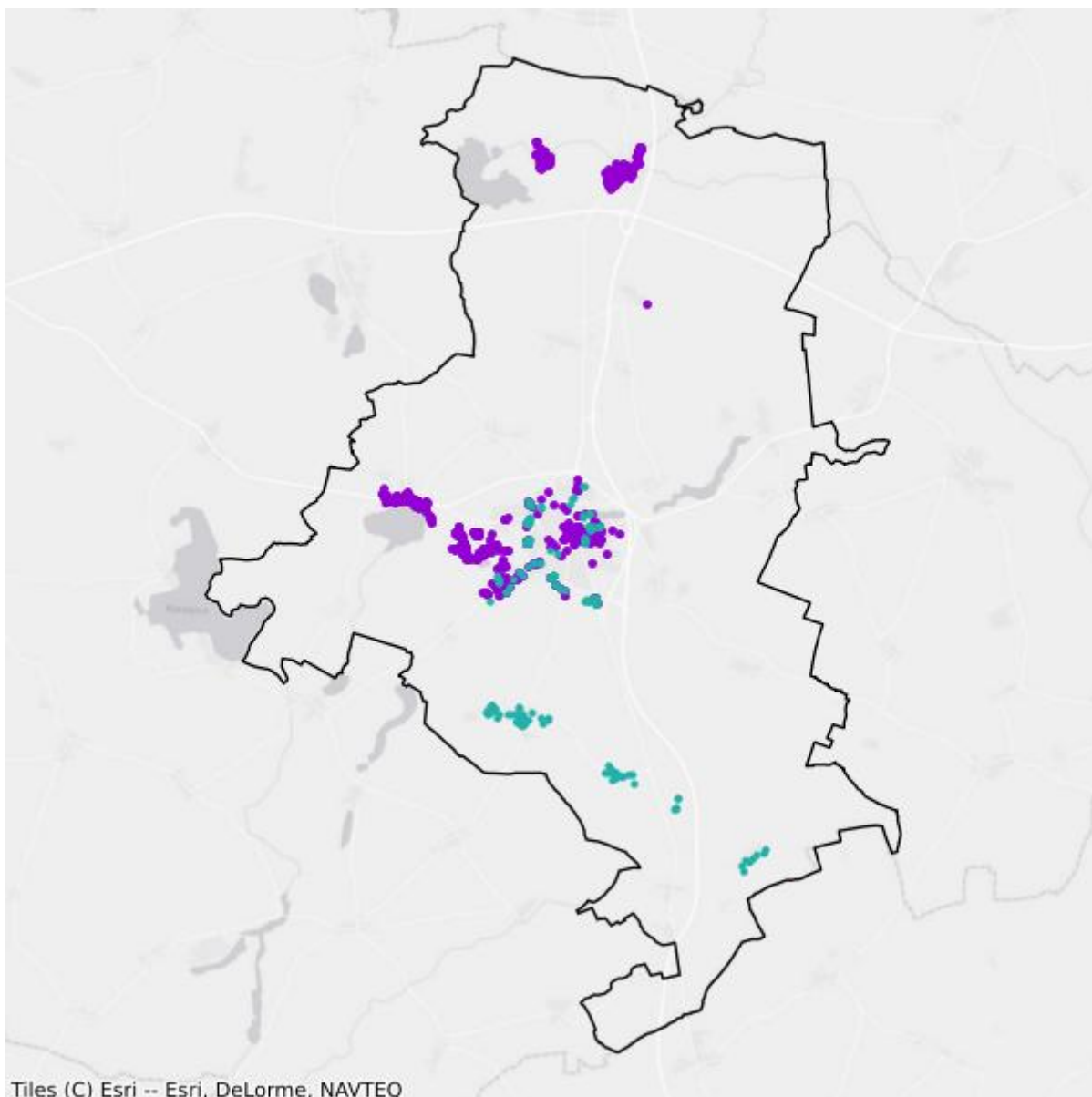
## Plany inwestycyjne realizowane ze środków publicznych

W gminie realizowane są plany inwestycyjne ze środków publicznych obejmujące 210 punktów adresowych. Realizowane są 2 projekty z KPO i 0 projektów z FERC. Dane pochodzą z systemu SIMBA i odnoszą się do umów o dofinansowanie zawartych do dnia 31 marca 2026.

W tabeli nr 8.5.5 przedstawiono liczbę punktów adresowych na terenie gminy, objętych planami inwestycyjnymi do zrealizowania ze środków publicznych.

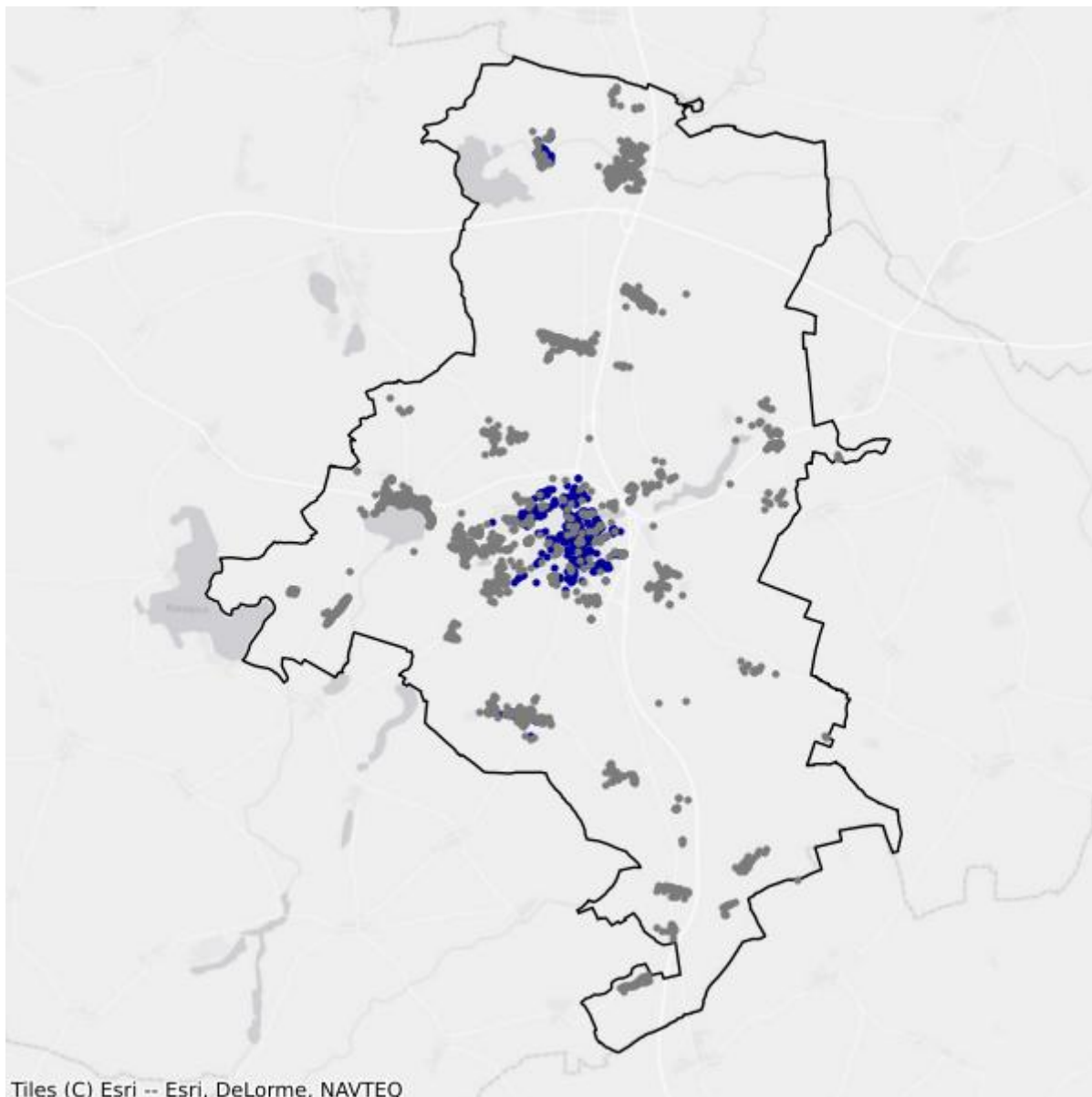
<b>Tabela 8.5.5: Liczba punktów adresowych ze zgłoszonymi planami inwestycyjnymi realizowanymi ze środków publicznych.</b>		
<b>Numer projektu</b>	<b>Beneficjent</b>	<b>Liczba PA</b>
KPOD.05.02-IW. 06-0117/25	ORANGE POLSKA SPÓŁKA AKCYJNA	80
KPOD.05.02-IW. 06-0162/25	WADOWICENET SPÓŁKA Z OGRANICZONĄ ODPOWIEDZIALNOŚCIĄ	130
<b>SUMA</b>		<b>210</b>

## Mapa planów inwestycyjnych



- Plany inwestycyjne realizowane ze środków prywatnych
- Plany inwestycyjne realizowane ze środków publicznych

## Mapa białych plam



- Białe plamy
- W zasięgu poniżej 100 Mb/s

## 8.6. Gmina Zbąszynek

TERC: 0808063

### Statystyki ogólne

W gminie jest 1 809 punktów adresowych. Na koniec marca 2026 roku w zasięgu stacjonarnego dostępu do usług szerokopasmowych było 1 627 punktów adresowych. Na wskazanym obszarze było 235 białych plam NGA, w tym 182 pozostały bez żadnego zasięgu. Od 1 stycznia 2023 do 31 marca 2026 roku obywatele zgłosili 72 zapotrzebowania na internet i 3 weryfikacje danych w systemie internet.gov.pl.

W tabeli nr 8.6.1 przedstawiono przedsiębiorców telekomunikacyjnych działających na terenie gminy i świadczących usługi stacjonarnego dostępu do usług szerokopasmowych.

<b>Tabela 8.6.1: Podmiot w zależności od rodzaju usług.</b>			
<b>Podmiot</b>	<b>Detal</b>	<b>Hurt</b>	<b>Hurt-Detal</b>
EXATEL SPÓŁKA AKCYJNA	X		
INEA SPÓŁKA Z OGRANICZONĄ ODPOWIEDZIALNOŚCIĄ	X		
NAUKOWA I AKADEMICKA SIEĆ KOMPUTEROWA - PAŃSTWOWY INSTYTUT BADAWCZY	X		
"NETIA" SPÓŁKA AKCYJNA			X
ORANGE POLSKA SPÓŁKA AKCYJNA	X	X	X
"P4 SPÓŁKA Z OGRANICZONĄ ODPOWIEDZIALNOŚCIĄ"	X		
PHU AP SERWIS AGNIESZKA KACZMAREK	X		
POLKOMTEL SPÓŁKA Z OGRANICZONĄ ODPOWIEDZIALNOŚCIĄ	X		
RFC INTERNET SPÓŁKA Z OGRANICZONĄ ODPOWIEDZIALNOŚCIĄ	X		
SPTELEK SPÓŁKA Z OGRANICZONĄ ODPOWIEDZIALNOŚCIĄ	X		
ŚWIATŁOWÓD INWESTYCJE SPÓŁKA Z OGRANICZONĄ ODPOWIEDZIALNOŚCIĄ		X	
"TK TELEKOM" SPÓŁKA Z OGRANICZONĄ ODPOWIEDZIALNOŚCIĄ			X
T-MOBILE POLSKA SPÓŁKA AKCYJNA	X		
VECTRA SPÓŁKA AKCYJNA	X		
VERIZON POLSKA SPÓŁKA Z OGRANICZONĄ ODPOWIEDZIALNOŚCIĄ	X		

W tabeli nr 8.6.2 przedstawiono liczbowy i procentowy podział na punkty adresowe w zależności od rodzaju zasięgu na terenie gminy.

**Tabela 8.6.2: Podział na rodzaje usług i zasięgów.**

	<b>Liczba adresów</b>	<b>Udział %</b>
Rzeczywisty	1 454	80,38%
Hurtowy (wyłącznie)	80	4,42%
Teoretyczny (wyłącznie)	93	5,14%
Brak zasięgu	182	10,06%
<b>SUMA</b>	<b>1 809</b>	<b>100%</b>

## Zasięgi sieci

W tabeli nr 8.6.3 przedstawiono liczbowo i procentowo liczbę zasięgów oraz liczbę punktów adresowych na terenie gminy w zależności od przepustowości.

**Tabela 8.6.3: Liczba zasięgów i adresów w podziale na przepustowość.**

<b>Przepustowość [Mb/s]</b>	<b>Liczba zasięgów</b>	<b>Udział %</b>	<b>Liczba punktów adresowych</b>	<b>Udział %</b>
2	8	0,07%	1	0,06%
10	4	0,03%	0	0,00%
20	6	0,05%	2	0,12%
30	875	7,43%	31	1,91%
40	298	2,53%	6	0,37%
50	710	6,03%	7	0,43%
60	169	1,43%	4	0,25%
70	54	0,46%	2	0,12%
80	37	0,31%	0	0,00%
90	0	0,00%	0	0,00%
100	1 351	11,47%	409	25,14%
200	1	0,01%	0	0,00%
300	0	0,00%	0	0,00%
400	0	0,00%	0	0,00%
500	0	0,00%	0	0,00%
600	0	0,00%	0	0,00%
700	0	0,00%	0	0,00%
800	0	0,00%	0	0,00%
900	972	8,25%	0	0,00%
1000	5 806	49,29%	439	26,98%
2000	1 488	12,63%	726	44,62%
3000	0	0,00%	0	0,00%
4000	0	0,00%	0	0,00%
5000	0	0,00%	0	0,00%
6000	0	0,00%	0	0,00%

Przepustowość [Mb/s]	Liczba zasięgów	Udział %	Liczba punktów adresowych	Udział %
7000	0	0,00%	0	0,00%
8000	0	0,00%	0	0,00%
9000	0	0,00%	0	0,00%
10000	0	0,00%	0	0,00%
<b>SUMA</b>	<b>11 779</b>	<b>100%</b>	<b>1 627</b>	<b>100%</b>

W tabeli nr 8.6.4 przedstawiono liczbę zasięgów w gminie w zależności od rodzaju medium.

<b>Tabela 8.6.4: Liczba zasięgów z podziałem na medium.</b>		
Medium	Liczba zasięgów	Udział %
światłowodowe	8 272	70,23%
kablowe współosiowe miedziane	0	0,00%
kablowe parowe miedziane	1 692	14,36%
radiowe (FWA)	1 815	15,41%
<b>SUMA</b>	<b>11 779</b>	<b>100%</b>

## Plany inwestycyjne (komercyjne)

W gminie zostało zgłoszonych 358 planowanych inwestycji w punktach adresowych. Zgłoszone plany inwestycyjne przewidują objęcie w kolejnych 3 latach zasięgiem stacjonarnego dostępu do usług szerokopasmowych:

- 259 punktów adresowych znajdujących się już w zasięgu rzeczywistym;
- 11 punktów adresowych znajdujących się już w zasięgu wyłącznie hurtowym;
- 13 punktów adresowych znajdujących się już w zasięgu teoretycznym;
- 0 punktów adresowych znajdujących się w planie inwestycyjnym ze środków publicznych;
- 0 punktów adresowych znajdujących się w więcej niż jednym planie inwestycyjnym ze środków prywatnych;
- 75 punktów adresowych będących białymi plamami (bez zasięgu).

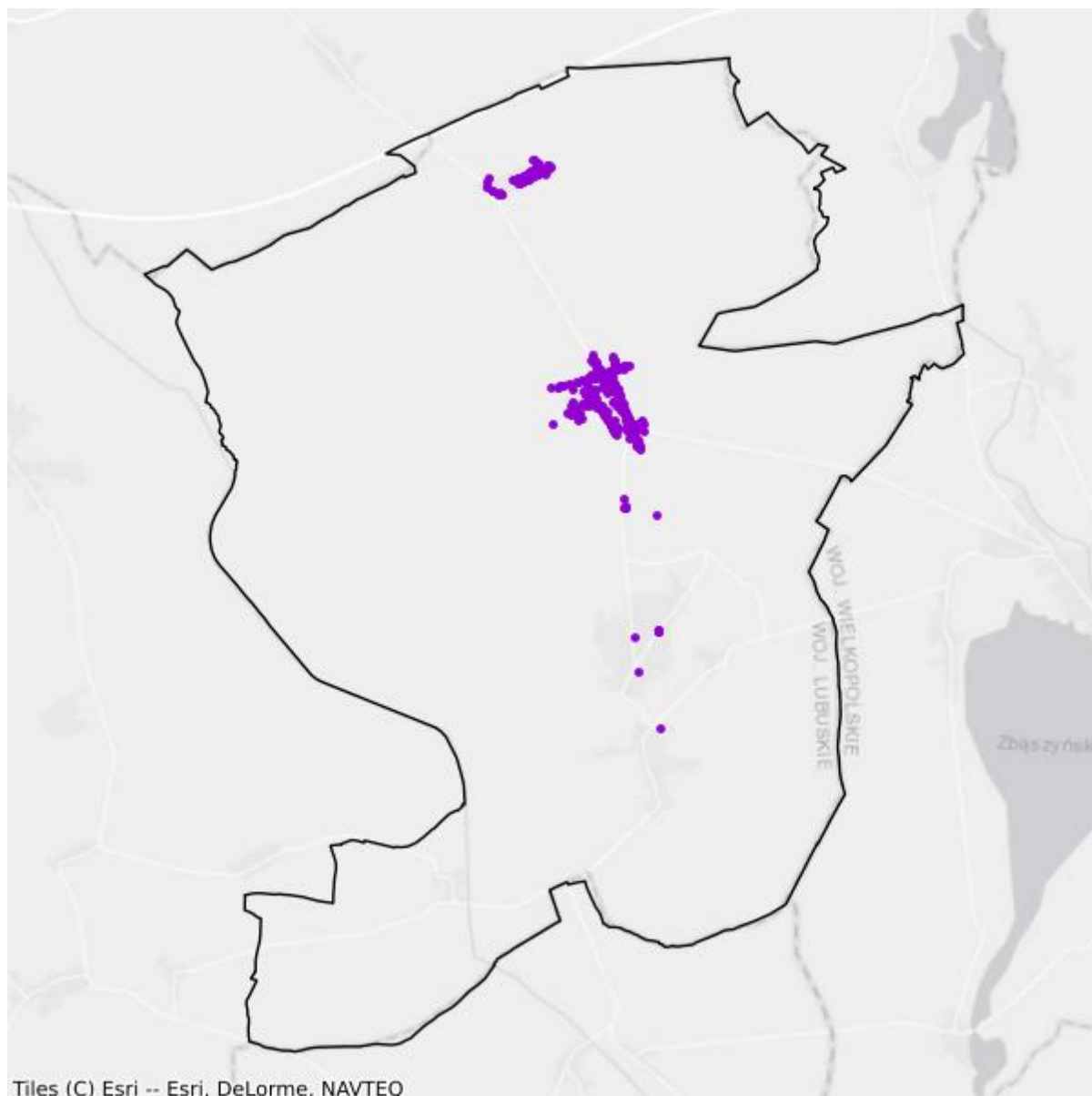
## Plany inwestycyjne realizowane ze środków publicznych

W gminie realizowane są plany inwestycyjne ze środków publicznych obejmujące 0 punktów adresowych. Realizowanych jest 0 projektów z KPO i 0 projektów z FERC. Dane pochodzą z systemu SIMBA i odnoszą się do umów o dofinansowanie zawartych do dnia 31 marca 2026.

W tabeli nr 8.6.5 przedstawiono liczbę punktów adresowych na terenie gminy, objętych planami inwestycyjnymi do zrealizowania ze środków publicznych.

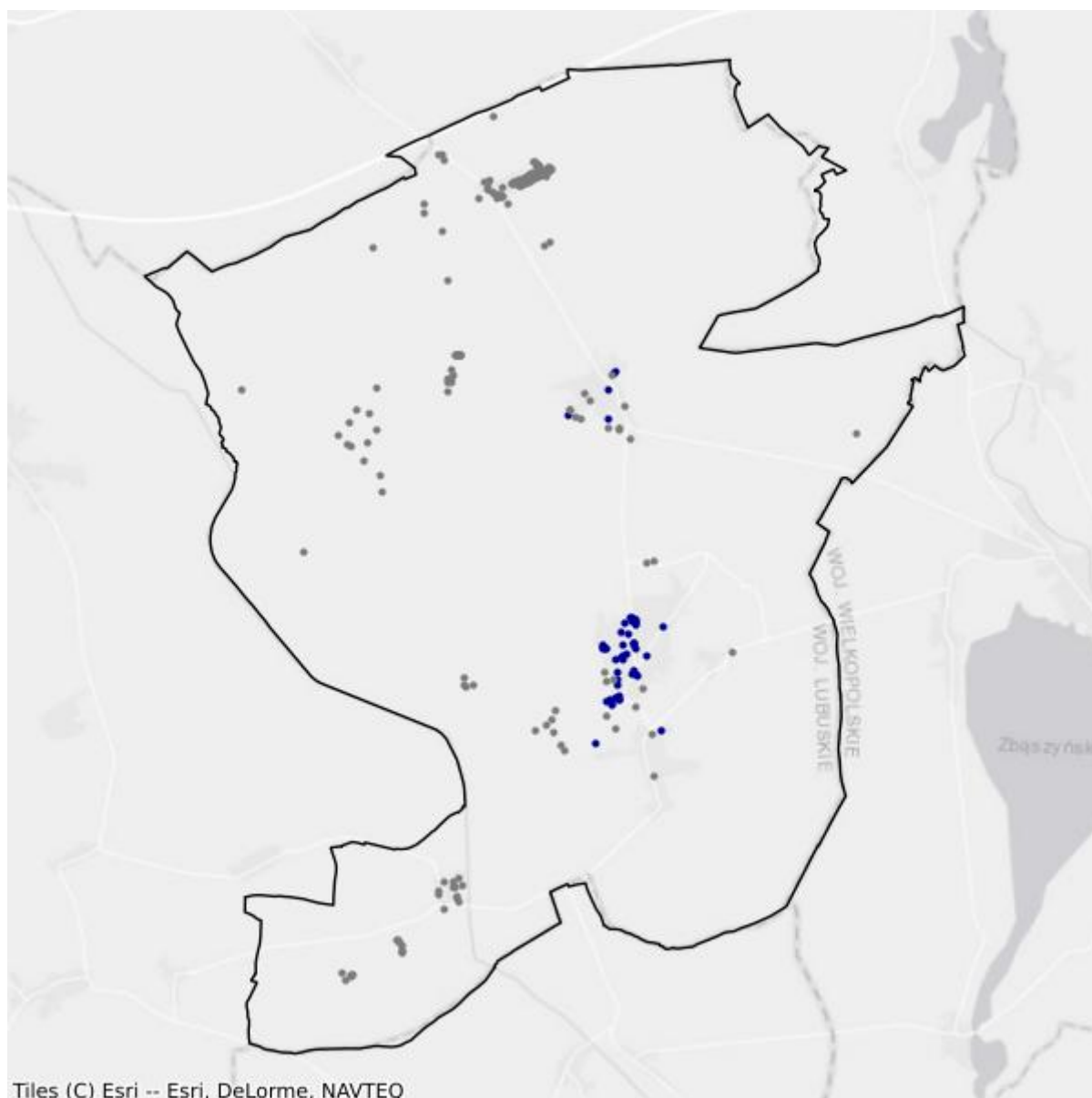
<b>Tabela 8.6.5: Liczba punktów adresowych ze zgłoszonymi planami inwestycyjnymi realizowanymi ze środków publicznych.</b>		
Numer projektu	Beneficjent	Liczba PA
Brak danych		

## Mapa planów inwestycyjnych



- Plany inwestycyjne realizowane ze środków prywatnych
- Plany inwestycyjne realizowane ze środków publicznych

## Mapa białych plam



- Białe plamy
- W zasięgu poniżej 100 Mb/s

# 9. Powiat zielonogórski

TERC: 0809

## Statystyki ogólne

W powiecie są 20 142 punkty adresowe. Na koniec marca 2026 roku w zasięgu stacjonarnego dostępu do usług szerokopasmowych były 15 542 punkty adresowe. Na wskazanym obszarze było 7 871 białych plam NGA, w tym 4 600 pozostało bez żadnego zasięgu. Od 1 stycznia 2023 do 31 marca 2026 roku obywatele zgłosili 1 491 zapotrzebowań na internet i 50 weryfikacji danych w systemie internet.gov.pl.

Na terenie powiatu działa 37 przedsiębiorców telekomunikacyjnych świadczących usługi stacjonarnego dostępu do usług szerokopasmowych, w tym:

- 25 świadczących wyłącznie usługi detaliczne;
- 6 świadczących wyłącznie usługi hurtowe;
- 6 świadczących usługi hurtowo-detaliczne.

W tabeli nr 9.1 przedstawiono liczbę zasięgów i punktów adresowych w zasięgu na terenie powiatu.

<b>Tabela 9.1: Liczba zasięgów i punktów adresowych w zasięgu na terenie powiatu.</b>			
<b>Gmina</b>	<b>Liczba zasięgów zgłoszonych przez podmioty zobowiązane do raportowania</b>	<b>Liczba punktów adresowych objętych zasięgiem</b>	<b>Liczba punktów adresowych ogółem</b>
Babimost TERC: 0809013	12 468	1 580	1 679
Bojadła TERC: 0809022	5 459	861	961
Czerwieńsk TERC: 0809033	14 379	1 947	2 663
Kargowa TERC: 0809043	11 784	1 255	1 679
Nowogród Bobrzański TERC: 0809053	8 872	1 880	2 307
Sulechów TERC: 0809063	32 185	4 454	5 779
Świdnica TERC: 0809072	10 309	1 861	2 405
Trzebiechów TERC: 0809082	3 107	457	895
Zabór			

Gmina	Liczba zasięgów zgłoszonych przez podmioty zobowiązane do raportowania	Liczba punktów adresowych objętych zasięgiem	Liczba punktów adresowych ogółem
TERC: 0809092	6 842	1 247	1 774
<b>SUMA</b>	<b>105 405</b>	<b>15 542</b>	<b>20 142</b>

W tabeli nr 9.2 przedstawiono liczbowy i procentowy podział na punkty adresowe w zależności od rodzaju zasięgu na terenie powiatu.

Tabela 9.2: Podział na rodzaje usług i zasięgów.		
	Liczba adresów	Udział %
Rzeczywisty	14 354	71,26%
Hurtowy (wyłącznie)	1 109	5,51%
Teoretyczny (wyłącznie)	79	0,39%
Brak zasięgu	4 600	22,84%
<b>SUMA</b>	<b>20 142</b>	<b>100%</b>

## Zasięgi sieci

W tabeli nr 9.3 przedstawiono liczbowo i procentowo liczbę zasięgów oraz liczbę punktów adresowych na terenie powiatu w zależności od przepustowości.

Tabela 9.3: Liczba zasięgów i adresów w podziale na przepustowość.				
Przepustowość [Mb/s]	Liczba zasięgów	Udział %	Liczba punktów adresowych	Udział %
2	3 240	3,07%	115	0,74%
10	550	0,52%	11	0,07%
20	62	0,06%	0	0,00%
30	7 143	6,78%	563	3,62%
40	2 889	2,74%	281	1,81%
50	7 998	7,59%	1 584	10,19%
60	2 299	2,18%	297	1,91%
70	1 555	1,48%	298	1,92%
80	245	0,23%	121	0,78%
90	4	0,00%	1	0,01%
100	2 989	2,84%	661	4,25%
200	323	0,31%	29	0,19%
300	219	0,21%	31	0,20%
400	0	0,00%	0	0,00%
500	1	0,00%	1	0,01%
600	218	0,21%	22	0,14%
700	0	0,00%	0	0,00%
800	0	0,00%	0	0,00%

Przepustowość [Mb/s]	Liczba zasięgów	Udział %	Liczba punktów adresowych	Udział %
900	10 552	10,01%	3	0,02%
1000	56 150	53,27%	7 335	47,19%
2000	6 700	6,36%	2 721	17,51%
3000	0	0,00%	0	0,00%
4000	2	0,00%	0	0,00%
5000	1 496	1,42%	716	4,61%
6000	4	0,00%	3	0,02%
7000	0	0,00%	0	0,00%
8000	0	0,00%	0	0,00%
9000	0	0,00%	0	0,00%
10000	766	0,73%	749	4,82%
<b>SUMA</b>	<b>105 405</b>	<b>100%</b>	<b>15 542</b>	<b>100%</b>

W tabeli nr 9.4 przedstawiono liczbę zasięgów w powiecie w zależności od rodzaju medium.

**Tabela 9.4: Liczba zasięgów z podziałem na medium.**

Medium	Liczba zasięgów	Udział %
światłowodowe	74 032	70,24%
kablowe współosiowe miedziane	2 536	2,41%
kablowe parowe miedziane	19 880	18,86%
radiowe (FWA)	8 957	8,50%
<b>SUMA</b>	<b>105 405</b>	<b>100%</b>

## Plany inwestycyjne (komercyjne)

W powiecie zgłoszone zostały plany inwestycyjne obejmujące 2 396 punktów adresowych, w tym 2 261 unikalnych punktów adresowych.

W tabeli nr 9.5 przedstawiono liczbę punktów adresowych na terenie powiatu, objętych planami inwestycyjnymi do zrealizowania ze środków własnych inwestorów.

**Tabela 9.5: Liczba punktów adresowych ze zgłoszonymi planami inwestycyjnymi finansowanymi ze środków własnych inwestora.**

Powiat	Liczba punktów adresowych objętych planami inwestycyjnymi
Babimost TERC: 0809013	23
Bojadła TERC: 0809022	0
Czerwieńsk TERC: 0809033	166
Kargowa TERC: 0809043	304
Nowogród Bobrzański	294

<b>Powiat</b>	<b>Liczba punktów adresowych objętych planami inwestycyjnymi</b>
TERC: 0809053	
Sulechów TERC: 0809063	811
Świdnica TERC: 0809072	609
Trzebiechów TERC: 0809082	88
Zabór TERC: 0809092	101
<b>SUMA</b>	<b>2 396</b>

## Plany inwestycyjne realizowane ze środków publicznych

W powiecie realizowane są plany inwestycyjne ze środków publicznych obejmujące 168 punktów adresowych. Realizowane są 2 projekty z KPO i 0 projektów z FER. Dane pochodzą z systemu SIMBA i odnoszą się do umów o dofinansowanie zawartych do dnia 31 marca 2026.

W tabeli nr 9.6 przedstawiono liczbę punktów adresowych na terenie powiatu, objętych planami inwestycyjnymi do zrealizowania ze środków publicznych.

<b>Tabela 9.6: Liczba punktów adresowych ze zgłoszonymi planami inwestycyjnymi realizowanymi ze środków publicznych.</b>	
<b>Gmina</b>	<b>Liczba punktów adresowych objętych planami inwestycyjnymi</b>
Babimost TERC: 0809013	0
Bojadła TERC: 0809022	0
Czerwieńsk TERC: 0809033	0
Kargowa TERC: 0809043	0
Nowogród Bobrzański TERC: 0809053	88
Sulechów TERC: 0809063	0
Świdnica TERC: 0809072	15
Trzebiechów TERC: 0809082	0
Zabór TERC: 0809092	65
<b>SUMA</b>	<b>168</b>

# 9.1. Gmina Babimost

TERC: 0809013

## Statystyki ogólne

W gminie jest 1 679 punktów adresowych. Na koniec marca 2026 roku w zasięgu stacjonarnego dostępu do usług szerokopasmowych było 1 580 punktów adresowych. Na wskazanym obszarze było 168 białych plam NGA, w tym 99 pozostało bez żadnego zasięgu. Od 1 stycznia 2023 do 31 marca 2026 roku obywatele zgłosili 61 zapotrzebowań na internet i 1 weryfikację danych w systemie internet.gov.pl.

W tabeli nr 9.1.1 przedstawiono przedsiębiorców telekomunikacyjnych działających na terenie gminy i świadczących usługi stacjonarnego dostępu do usług szerokopasmowych.

Tabela 9.1.1: Podmiot w zależności od rodzaju usług.			
Podmiot	Detal	Hurt	Hurt-Detal
EXATEL SPÓŁKA AKCYJNA	X		
FIBERHOST SPÓŁKA AKCYJNA		X	
INEA SPÓŁKA Z OGRANICZONĄ ODPOWIEDZIALNOŚCIĄ	X		
NAUKOWA I AKADEMICKA SIEĆ KOMPUTEROWA - PAŃSTWOWY INSTYTUT BADAWCZY	X		
"NETIA" SPÓŁKA AKCYJNA			X
ORANGE POLSKA SPÓŁKA AKCYJNA	X	X	X
OXYLION SPÓŁKA Z OGRANICZONĄ ODPOWIEDZIALNOŚCIĄ	X		
"P4 SPÓŁKA Z OGRANICZONĄ ODPOWIEDZIALNOŚCIĄ"	X		
POLKOMTEL SPÓŁKA Z OGRANICZONĄ ODPOWIEDZIALNOŚCIĄ	X		
'RADZIŃSKI JAROSŁAW NETKOMP '	X		
RFC INTERNET SPÓŁKA Z OGRANICZONĄ ODPOWIEDZIALNOŚCIĄ	X		
STANET SPÓŁKA Z OGRANICZONĄ ODPOWIEDZIALNOŚCIĄ	X		
ŚWIATŁOWÓD INWESTYCJE SPÓŁKA Z OGRANICZONĄ ODPOWIEDZIALNOŚCIĄ		X	
T-MOBILE POLSKA SPÓŁKA AKCYJNA	X		
TOWERLINK POLAND SPÓŁKA Z OGRANICZONĄ ODPOWIEDZIALNOŚCIĄ		X	
VECTRA SPÓŁKA AKCYJNA	X		
VERIZON POLSKA SPÓŁKA Z OGRANICZONĄ ODPOWIEDZIALNOŚCIĄ	X		

W tabeli nr 9.1.2 przedstawiono liczbowy i procentowy podział na punkty adresowe w zależności od rodzaju zasięgu na terenie gminy.

<b>Tabela 9.1.2: Podział na rodzaje usług i zasięgów.</b>		
	<b>Liczba adresów</b>	<b>Udział %</b>
Rzeczywisty	1 520	90,53%
Hurtowy (wyłącznie)	60	3,57%
Teoretyczny (wyłącznie)	0	0,00%
Brak zasięgu	99	5,90%
<b>SUMA</b>	<b>1 679</b>	<b>100%</b>

## Zasięgi sieci

W tabeli nr 9.1.3 przedstawiono liczbowo i procentowo liczbę zasięgów oraz liczbę punktów adresowych na terenie gminy w zależności od przepustowości.

<b>Tabela 9.1.3: Liczba zasięgów i adresów w podziale na przepustowość.</b>				
<b>Przepustowość [Mb/s]</b>	<b>Liczba zasięgów</b>	<b>Udział %</b>	<b>Liczba punktów adresowych</b>	<b>Udział %</b>
2	0	0,00%	0	0,00%
10	0	0,00%	0	0,00%
20	0	0,00%	0	0,00%
30	1 200	9,62%	49	3,10%
40	426	3,42%	10	0,63%
50	726	5,82%	3	0,19%
60	302	2,42%	4	0,25%
70	136	1,09%	2	0,13%
80	11	0,09%	1	0,06%
90	0	0,00%	0	0,00%
100	1 497	12,01%	459	29,05%
200	0	0,00%	0	0,00%
300	0	0,00%	0	0,00%
400	0	0,00%	0	0,00%
500	0	0,00%	0	0,00%
600	0	0,00%	0	0,00%
700	0	0,00%	0	0,00%
800	0	0,00%	0	0,00%
900	1 122	9,00%	0	0,00%
1000	5 912	47,42%	481	30,44%
2000	1 133	9,09%	570	36,08%
3000	0	0,00%	0	0,00%
4000	2	0,02%	0	0,00%

Przepustowość [Mb/s]	Liczba zasięgów	Udział %	Liczba punktów adresowych	Udział %
5000	0	0,00%	0	0,00%
6000	1	0,01%	1	0,06%
7000	0	0,00%	0	0,00%
8000	0	0,00%	0	0,00%
9000	0	0,00%	0	0,00%
10000	0	0,00%	0	0,00%
<b>SUMA</b>	<b>12 468</b>	<b>100%</b>	<b>1 580</b>	<b>100%</b>

W tabeli nr 9.1.4 przedstawiono liczbę zasięgów w gminie w zależności od rodzaju medium.

<b>Tabela 9.1.4: Liczba zasięgów z podziałem na medium.</b>		
Medium	Liczba zasięgów	Udział %
światłowodowe	8 175	65,57%
kablowe współosiowe miedziane	0	0,00%
kablowe parowe miedziane	2 469	19,80%
radiowe (FWA)	1 824	14,63%
<b>SUMA</b>	<b>12 468</b>	<b>100%</b>

## Plany inwestycyjne (komercyjne)

W gminie zostały zgłoszone 23 planowane inwestycje w punktach adresowych. Zgłoszone plany inwestycyjne przewidują objęcie w kolejnych 3 latach zasięgiem stacjonarnego dostępu do usług szerokopasmowych:

- 22 punkty adresowe znajdujące się już w zasięgu rzeczywistym;
- 0 punktów adresowych znajdujących się już w zasięgu wyłącznie hurtowym;
- 0 punktów adresowych znajdujących się już w zasięgu teoretycznym;
- 0 punktów adresowych znajdujących się w planie inwestycyjnym ze środków publicznych;
- 0 punktów adresowych znajdujących się w więcej niż jednym planie inwestycyjnym ze środków prywatnych;
- 1 punkt adresowy będący białą plamą (bez zasięgu).

## Plany inwestycyjne realizowane ze środków publicznych

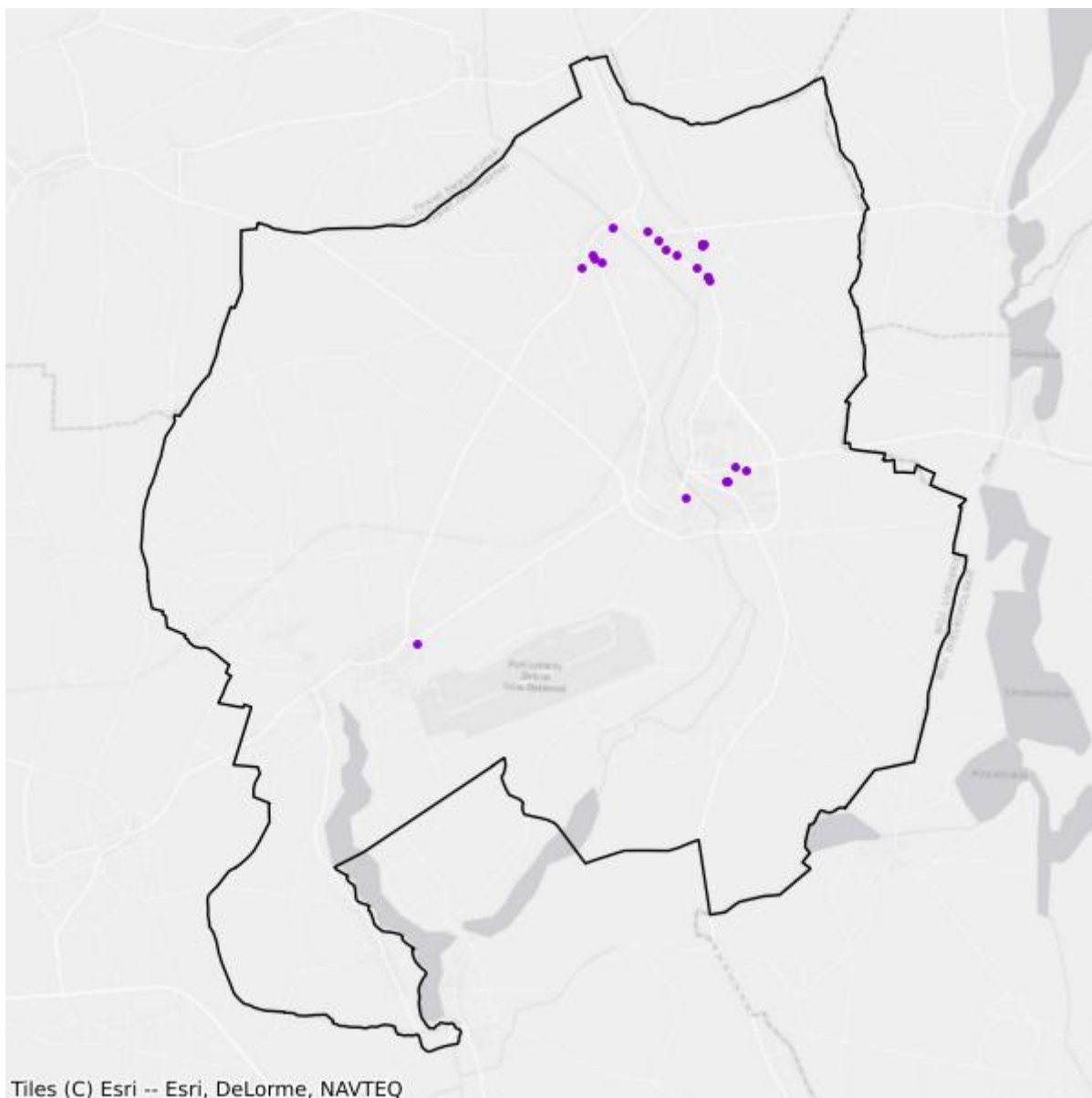
W gminie realizowane są plany inwestycyjne ze środków publicznych obejmujące 0 punktów adresowych. Realizowanych jest 0 projektów z KPO i 0 projektów z FERC. Dane pochodzą z systemu SIMBA i odnoszą się do umów o dofinansowanie zawartych do dnia 31 marca 2026.

W tabeli nr 9.1.5 przedstawiono liczbę punktów adresowych na terenie gminy, objętych planami inwestycyjnymi do zrealizowania ze środków publicznych.

**Tabela 9.1.5: Liczba punktów adresowych ze zgłoszonymi planami inwestycyjnymi realizowanymi ze środków publicznych.**

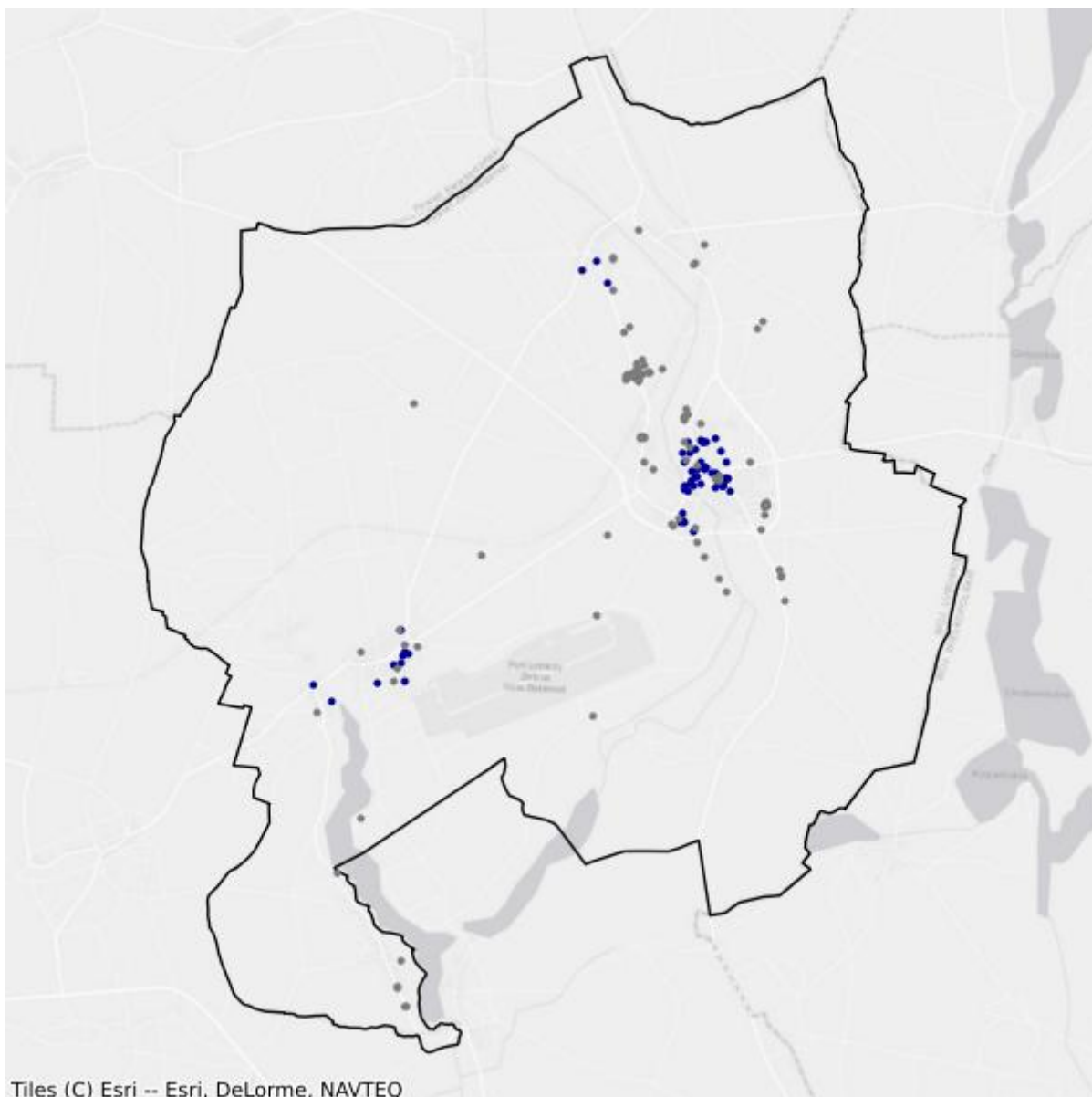
Numer projektu	Beneficjent	Liczba PA
Brak danych		

## Mapa planów inwestycyjnych



- Plany inwestycyjne realizowane ze środków prywatnych
- Plany inwestycyjne realizowane ze środków publicznych

## Mapa białych plam



- Białe plamy
- W zasięgu poniżej 100 Mb/s

## 9.2. Gmina Bojadła

TERC: 0809022

### Statystyki ogólne

W gminie jest 961 punktów adresowych. Na koniec marca 2026 roku w zasięgu stacjonarnego dostępu do usług szerokopasmowych było 861 punktów adresowych. Na wskazanym obszarze były 443 białe plamy NGA, w tym 100 pozostało bez żadnego zasięgu. Od 1 stycznia 2023 do 31 marca 2026 roku obywatele zgłosili 35 zapotrzebowań na internet i 0 weryfikacji danych w systemie internet.gov.pl.

W tabeli nr 9.2.1 przedstawiono przedsiębiorców telekomunikacyjnych działających na terenie gminy i świadczących usługi stacjonarnego dostępu do usług szerokopasmowych.

Tabela 9.2.1: Podmiot w zależności od rodzaju usług.			
Podmiot	Detal	Hurt	Hurt-Detal
EXATEL SPÓŁKA AKCYJNA	X		
NAUKOWA I AKADEMICKA SIEĆ KOMPUTEROWA - PAŃSTWOWY INSTYTUT BADAWCZY	X		
"NETIA" SPÓŁKA AKCYJNA			X
ORANGE POLSKA SPÓŁKA AKCYJNA		X	X
"P4 SPÓŁKA Z OGRANICZONĄ ODPOWIEDZIALNOŚCIĄ"	X		
POLKOMTEL SPÓŁKA Z OGRANICZONĄ ODPOWIEDZIALNOŚCIĄ	X		
RFC INTERNET SPÓŁKA Z OGRANICZONĄ ODPOWIEDZIALNOŚCIĄ	X		
T-MOBILE POLSKA SPÓŁKA AKCYJNA	X		
TOWERLINK POLAND SPÓŁKA Z OGRANICZONĄ ODPOWIEDZIALNOŚCIĄ		X	
VECTRA SPÓŁKA AKCYJNA	X		

W tabeli nr 9.2.2 przedstawiono liczbowy i procentowy podział na punkty adresowe w zależności od rodzaju zasięgu na terenie gminy.

Tabela 9.2.2: Podział na rodzaje usług i zasięgów.		
	Liczba adresów	Udział %
Rzeczywisty	832	86,58%
Hurtowy (wyłącznie)	29	3,02%
Teoretyczny (wyłącznie)	0	0,00%

	<b>Liczba adresów</b>	<b>Udział %</b>
Brak zasięgu	100	10,41%
<b>SUMA</b>	<b>961</b>	<b>100%</b>

## Zasięgi sieci

W tabeli nr 9.2.3 przedstawiono liczbowo i procentowo liczbę zasięgów oraz liczbę punktów adresowych na terenie gminy w zależności od przepustowości.

<b>Tabela 9.2.3: Liczba zasięgów i adresów w podziale na przepustowość.</b>					
<b>Przepustowość [Mb/s]</b>	<b>Liczba zasięgów</b>	<b>Udział %</b>	<b>Liczba punktów adresowych</b>	<b>Udział %</b>	
2	0	0,00%	0	0,00%	
10	0	0,00%	0	0,00%	
20	0	0,00%	0	0,00%	
30	514	9,42%	22	2,56%	
40	288	5,28%	5	0,58%	
50	821	15,04%	279	32,40%	
60	168	3,08%	25	2,90%	
70	95	1,74%	6	0,70%	
80	18	0,33%	6	0,70%	
90	0	0,00%	0	0,00%	
100	2	0,04%	0	0,00%	
200	0	0,00%	0	0,00%	
300	0	0,00%	0	0,00%	
400	0	0,00%	0	0,00%	
500	0	0,00%	0	0,00%	
600	0	0,00%	0	0,00%	
700	0	0,00%	0	0,00%	
800	0	0,00%	0	0,00%	
900	517	9,47%	0	0,00%	
1000	3 036	55,61%	518	60,16%	
2000	0	0,00%	0	0,00%	
3000	0	0,00%	0	0,00%	
4000	0	0,00%	0	0,00%	
5000	0	0,00%	0	0,00%	
6000	0	0,00%	0	0,00%	
7000	0	0,00%	0	0,00%	
8000	0	0,00%	0	0,00%	
9000	0	0,00%	0	0,00%	

Przepustowość [Mb/s]	Liczba zasięgów	Udział %	Liczba punktów adresowych	Udział %
10000	0	0,00%	0	0,00%
<b>SUMA</b>	<b>5 459</b>	<b>100%</b>	<b>861</b>	<b>100%</b>

W tabeli nr 9.2.4 przedstawiono liczbę zasięgów w gminie w zależności od rodzaju medium.

<b>Tabela 9.2.4: Liczba zasięgów z podziałem na medium.</b>		
Medium	Liczba zasięgów	Udział %
światłowodowe	3 555	65,12%
kablowe współosiowe miedziane	0	0,00%
kablowe parowe miedziane	1 297	23,76%
radiowe (FWA)	607	11,12%
<b>SUMA</b>	<b>5 459</b>	<b>100%</b>

## Plany inwestycyjne (komercyjne)

W gminie zostało zgłoszonych 0 planowanych inwestycji w punktach adresowych. Zgłoszone plany inwestycyjne przewidują objęcie w kolejnych 3 latach zasięgiem stacjonarnego dostępu do usług szerokopasmowych:

- 0 punktów adresowych znajdujących się już w zasięgu rzeczywistym;
- 0 punktów adresowych znajdujących się już w zasięgu wyłącznie hurtowym;
- 0 punktów adresowych znajdujących się już w zasięgu teoretycznym;
- 0 punktów adresowych znajdujących się w planie inwestycyjnym ze środków publicznych;
- 0 punktów adresowych znajdujących się w więcej niż jednym planie inwestycyjnym ze środków prywatnych;
- 0 punktów adresowych będących białymi plamami (bez zasięgu).

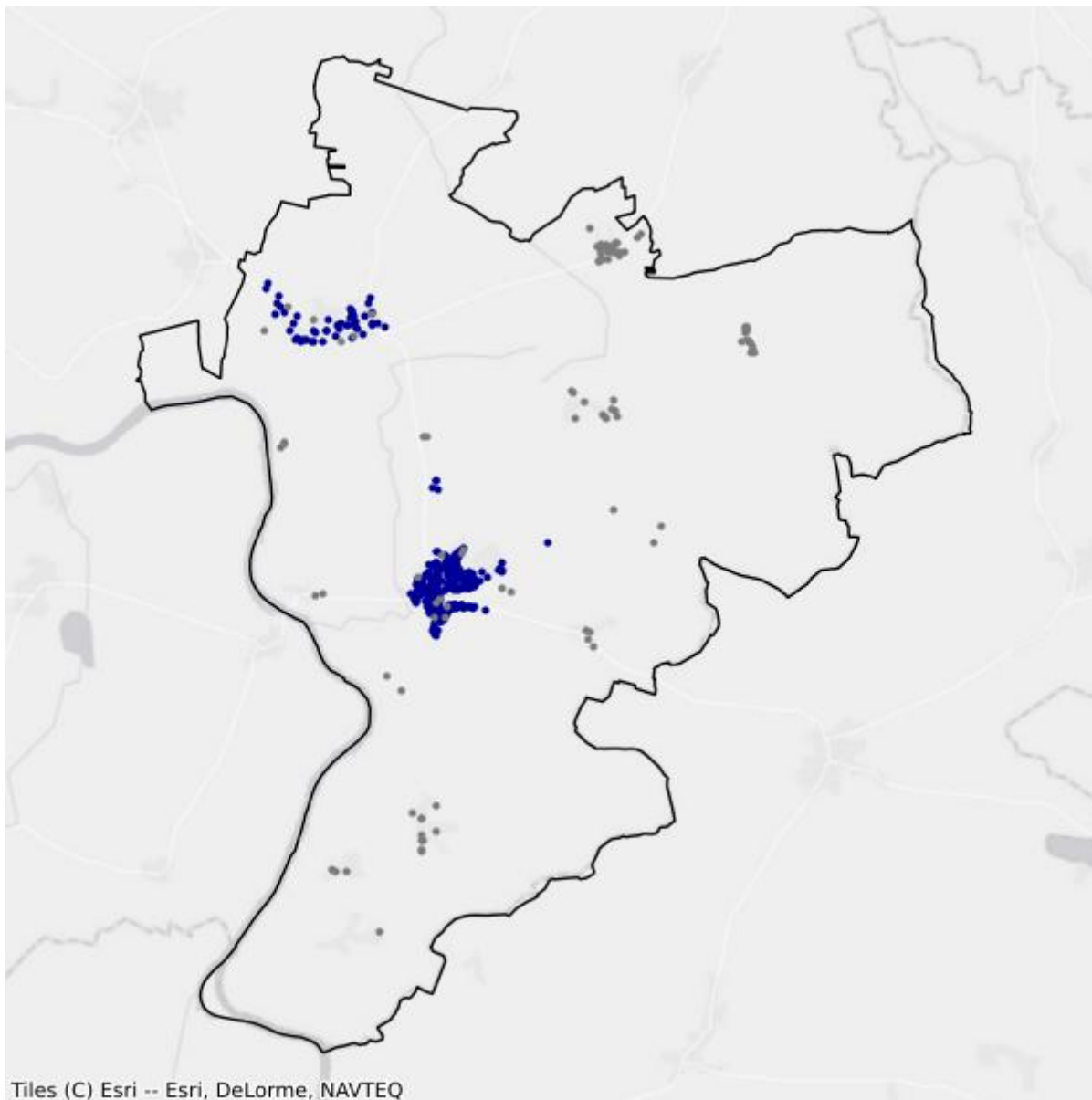
## Plany inwestycyjne realizowane ze środków publicznych

W gminie realizowane są plany inwestycyjne ze środków publicznych obejmujące 0 punktów adresowych. Realizowanych jest 0 projektów z KPO i 0 projektów z FERC. Dane pochodzą z systemu SIMBA i odnoszą się do umów o dofinansowanie zawartych do dnia 31 marca 2026.

W tabeli nr 9.2.5 przedstawiono liczbę punktów adresowych na terenie gminy, objętych planami inwestycyjnymi do zrealizowania ze środków publicznych.

<b>Tabela 9.2.5: Liczba punktów adresowych ze zgłoszonymi planami inwestycyjnymi realizowanymi ze środków publicznych.</b>		
Numer projektu	Beneficjent	Liczba PA
Brak danych		

## Mapa białych plam



- Białe plamy
- W zasięgu poniżej 100 Mb/s

## 9.3. Gmina Czerwieńsk

TERC: 0809033

### Statystyki ogólne

W gminie są 2 663 punkty adresowe. Na koniec marca 2026 roku w zasięgu stacjonarnego dostępu do usług szerokopasmowych było 1 947 punktów adresowych. Na wskazanym obszarze było 978 białych plam NGA, w tym 716 pozostało bez żadnego zasięgu. Od 1 stycznia 2023 do 31 marca 2026 roku obywatele zgłosili 205 zapotrzebowań na internet i 8 weryfikacji danych w systemie internet.gov.pl.

W tabeli nr 9.3.1 przedstawiono przedsiębiorców telekomunikacyjnych działających na terenie gminy i świadczących usługi stacjonarnego dostępu do usług szerokopasmowych.

<b>Tabela 9.3.1: Podmiot w zależności od rodzaju usług.</b>			
<b>Podmiot</b>	<b>Detal</b>	<b>Hurt</b>	<b>Hurt-Detal</b>
ARSIM PIOTR WŁADYKOWSKI	X		
ELENGER POLSKA SPÓŁKA Z OGRANICZONĄ ODPOWIEDZIALNOŚCIĄ		X	
EXATEL SPÓŁKA AKCYJNA	X		
INEA SPÓŁKA Z OGRANICZONĄ ODPOWIEDZIALNOŚCIĄ	X		
LANDTECH SPÓŁKA Z OGRANICZONĄ ODPOWIEDZIALNOŚCIĄ	X		
NAUKOWA I AKADEMICKA SIEĆ KOMPUTEROWA - PAŃSTWOWY INSTYTUT BADAWCZY	X		
"NETIA" SPÓŁKA AKCYJNA			X
ORANGE POLSKA SPÓŁKA AKCYJNA	X	X	X
"P4 SPÓŁKA Z OGRANICZONĄ ODPOWIEDZIALNOŚCIĄ"	X		
POLKOMTEL SPÓŁKA Z OGRANICZONĄ ODPOWIEDZIALNOŚCIĄ	X		
POLSKI ŚWIATŁOWÓD OTWARTY SPÓŁKA Z OGRANICZONĄ ODPOWIEDZIALNOŚCIĄ		X	
RFC INTERNET SPÓŁKA Z OGRANICZONĄ ODPOWIEDZIALNOŚCIĄ	X		
STANET SPÓŁKA Z OGRANICZONĄ ODPOWIEDZIALNOŚCIĄ	X		
ŚWIATŁOWÓD INWESTYCJE SPÓŁKA Z OGRANICZONĄ ODPOWIEDZIALNOŚCIĄ		X	
"TK TELEKOM" SPÓŁKA Z OGRANICZONĄ ODPOWIEDZIALNOŚCIĄ			X
T-MOBILE POLSKA SPÓŁKA AKCYJNA	X		
VECTRA SPÓŁKA AKCYJNA	X		
ZAKŁAD USŁUGOWY "PAWLUK" KRZYSZTOF PAWLUK	X		

W tabeli nr 9.3.2 przedstawiono liczbowy i procentowy podział na punkty adresowe w zależności od rodzaju zasięgu na terenie gminy.

<b>Tabela 9.3.2: Podział na rodzaje usług i zasięgów.</b>		
	<b>Liczba adresów</b>	<b>Udział %</b>
Rzeczywisty	1 921	72,14%
Hurtowy (wyłącznie)	12	0,45%
Teoretyczny (wyłącznie)	14	0,53%
Brak zasięgu	716	26,89%
<b>SUMA</b>	<b>2 663</b>	<b>100%</b>

## Zasięgi sieci

W tabeli nr 9.3.3 przedstawiono liczbowo i procentowo liczbę zasięgów oraz liczbę punktów adresowych na terenie gminy w zależności od przepustowości.

<b>Tabela 9.3.3: Liczba zasięgów i adresów w podziale na przepustowość.</b>				
<b>Przepustowość [Mb/s]</b>	<b>Liczba zasięgów</b>	<b>Udział %</b>	<b>Liczba punktów adresowych</b>	<b>Udział %</b>
2	0	0,00%	0	0,00%
10	0	0,00%	0	0,00%
20	0	0,00%	0	0,00%
30	530	3,69%	3	0,15%
40	301	2,09%	2	0,10%
50	1 283	8,92%	160	8,22%
60	54	0,38%	0	0,00%
70	323	2,25%	96	4,93%
80	2	0,01%	1	0,05%
90	0	0,00%	0	0,00%
100	8	0,06%	2	0,10%
200	0	0,00%	0	0,00%
300	0	0,00%	0	0,00%
400	0	0,00%	0	0,00%
500	0	0,00%	0	0,00%
600	210	1,46%	17	0,87%
700	0	0,00%	0	0,00%
800	0	0,00%	0	0,00%
900	1 502	10,45%	0	0,00%
1000	8 828	61,40%	1 032	53,00%
2000	823	5,72%	136	6,99%
3000	0	0,00%	0	0,00%
4000	0	0,00%	0	0,00%

Przepustowość [Mb/s]	Liczba zasięgów	Udział %	Liczba punktów adresowych	Udział %
5000	0	0,00%	0	0,00%
6000	0	0,00%	0	0,00%
7000	0	0,00%	0	0,00%
8000	0	0,00%	0	0,00%
9000	0	0,00%	0	0,00%
10000	515	3,58%	498	25,58%
<b>SUMA</b>	<b>14 379</b>	<b>100%</b>	<b>1 947</b>	<b>100%</b>

W tabeli nr 9.3.4 przedstawiono liczbę zasięgów w gminie w zależności od rodzaju medium.

**Tabela 9.3.4: Liczba zasięgów z podziałem na medium.**

Medium	Liczba zasięgów	Udział %
światłowodowe	11 644	80,98%
kablowe współosiowe miedziane	210	1,46%
kablowe parowe miedziane	1 052	7,32%
radiowe (FWA)	1 473	10,24%
<b>SUMA</b>	<b>14 379</b>	<b>100%</b>

## Plany inwestycyjne (komercyjne)

W gminie zostało zgłoszonych 166 planowanych inwestycji w punktach adresowych. Zgłoszone plany inwestycyjne przewidują objęcie w kolejnych 3 latach zasięgiem stacjonarnego dostępu do usług szerokopasmowych:

- 33 punkty adresowe znajdujące się już w zasięgu rzeczywistym;
- 0 punktów adresowych znajdujących się już w zasięgu wyłącznie hurtowym;
- 0 punktów adresowych znajdujących się już w zasięgu teoretycznym;
- 0 punktów adresowych znajdujących się w planie inwestycyjnym ze środków publicznych;
- 0 punktów adresowych znajdujących się w więcej niż jednym planie inwestycyjnym ze środków prywatnych;
- 133 punkty adresowe będące białymi plamami (bez zasięgu).

## Plany inwestycyjne realizowane ze środków publicznych

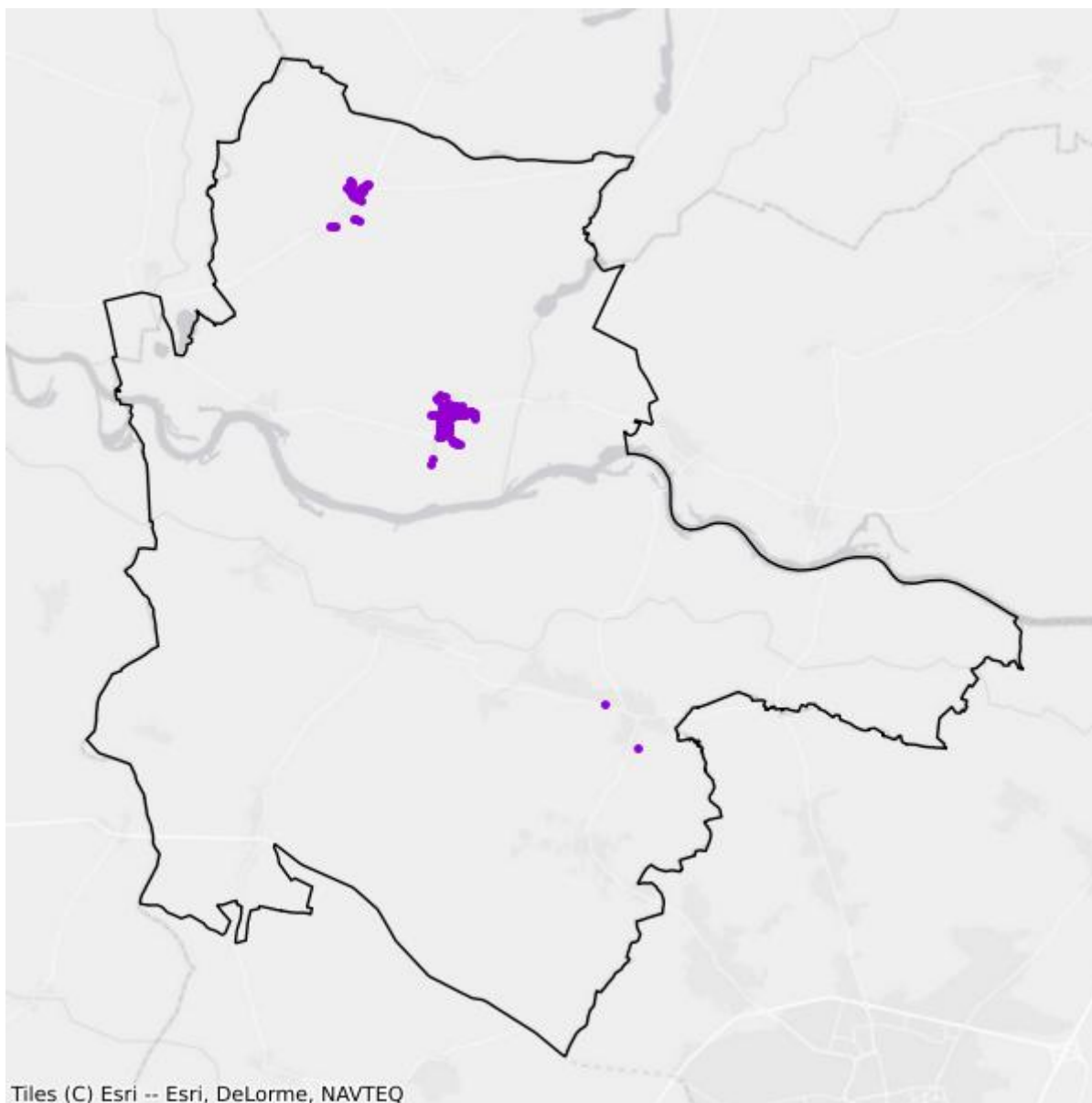
W gminie realizowane są plany inwestycyjne ze środków publicznych obejmujące 0 punktów adresowych. Realizowanych jest 0 projektów z KPO i 0 projektów z FERC. Dane pochodzą z systemu SIMBA i odnoszą się do umów o dofinansowanie zawartych do dnia 31 marca 2026.

W tabeli nr 9.3.5 przedstawiono liczbę punktów adresowych na terenie gminy, objętych planami inwestycyjnymi do zrealizowania ze środków publicznych.

**Tabela 9.3.5: Liczba punktów adresowych ze zgłoszonymi planami inwestycyjnymi realizowanymi ze środków publicznych.**

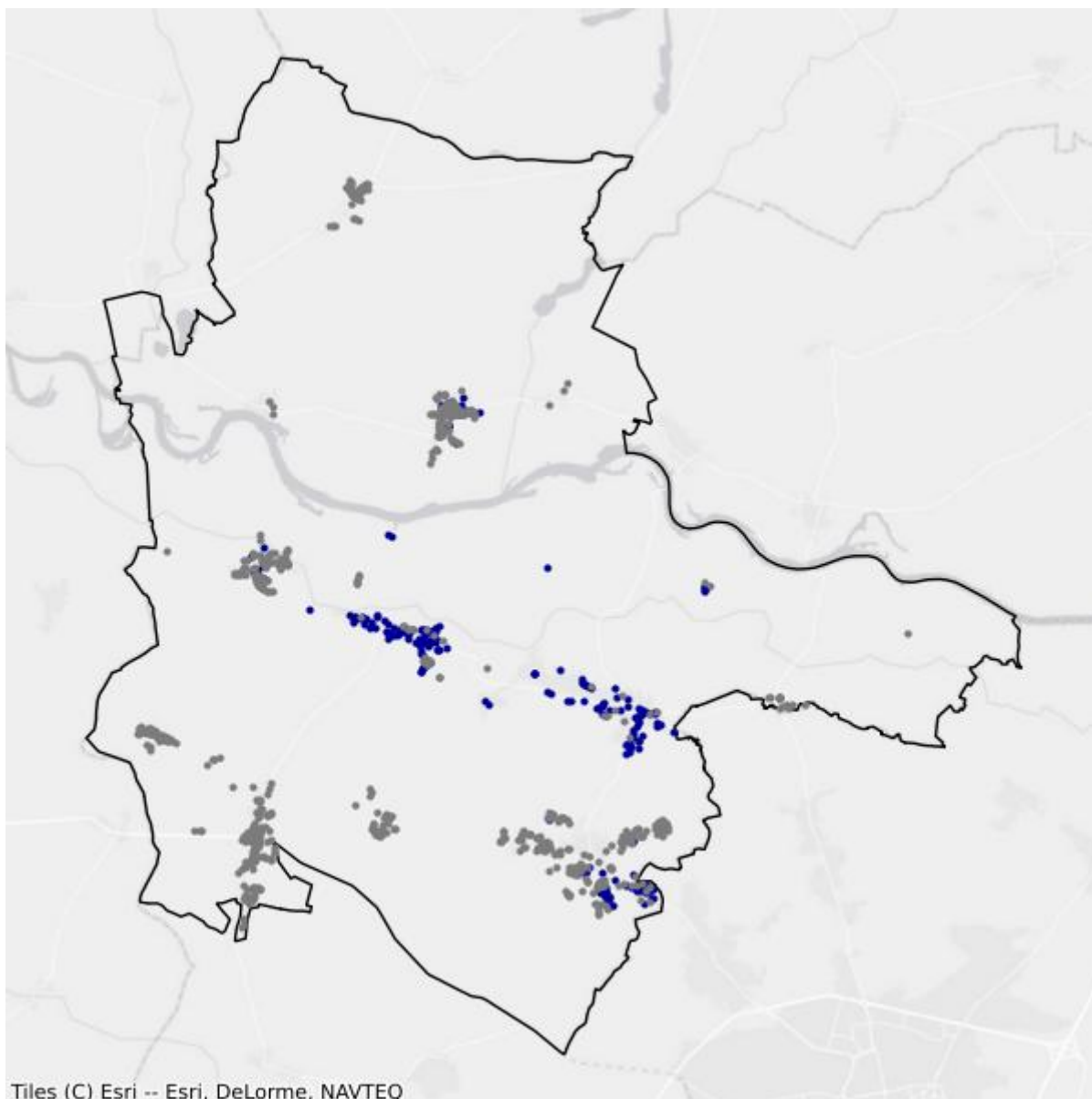
Numer projektu	Beneficjent	Liczba PA
Brak danych		

## Mapa planów inwestycyjnych



- Plany inwestycyjne realizowane ze środków prywatnych
- Plany inwestycyjne realizowane ze środków publicznych

## Mapa białych plam



- Białe plamy
- W zasięgu poniżej 100 Mb/s

## 9.4. Gmina Kargowa

TERC: 0809043

### Statystyki ogólne

W gminie jest 1 679 punktów adresowych. Na koniec marca 2026 roku w zasięgu stacjonarnego dostępu do usług szerokopasmowych było 1 255 punktów adresowych. Na wskazanym obszarze było 465 białych plam NGA, w tym 424 pozostały bez żadnego zasięgu. Od 1 stycznia 2023 do 31 marca 2026 roku obywatele zgłosili 66 zapotrzebowań na internet i 3 weryfikacje danych w systemie internet.gov.pl.

W tabeli nr 9.4.1 przedstawiono przedsiębiorców telekomunikacyjnych działających na terenie gminy i świadczących usługi stacjonarnego dostępu do usług szerokopasmowych.

<b>Tabela 9.4.1: Podmiot w zależności od rodzaju usług.</b>			
<b>Podmiot</b>	<b>Detal</b>	<b>Hurt</b>	<b>Hurt-Detal</b>
ACTUS - INFO SPÓŁKA Z OGRANICZONĄ ODPOWIEDZIALNOŚCIĄ			X
EXATEL SPÓŁKA AKCYJNA	X		
FIBERHOST SPÓŁKA AKCYJNA		X	
INEA SPÓŁKA Z OGRANICZONĄ ODPOWIEDZIALNOŚCIĄ	X		
NAUKOWA I AKADEMICKA SIEĆ KOMPUTEROWA - PAŃSTWOWY INSTYTUT BADAWCZY	X		
"NETIA" SPÓŁKA AKCYJNA			X
ORANGE POLSKA SPÓŁKA AKCYJNA	X	X	X
"P4 SPÓŁKA Z OGRANICZONĄ ODPOWIEDZIALNOŚCIĄ"	X		
POLKOMTEL SPÓŁKA Z OGRANICZONĄ ODPOWIEDZIALNOŚCIĄ	X		
RFC INTERNET SPÓŁKA Z OGRANICZONĄ ODPOWIEDZIALNOŚCIĄ	X		
SKLEP KOMPUTEROWY ENTER PAWEŁ MODRZYK	X		
ŚWIATŁOWÓD INWESTYCJE SPÓŁKA Z OGRANICZONĄ ODPOWIEDZIALNOŚCIĄ		X	
T-MOBILE POLSKA SPÓŁKA AKCYJNA	X		
TOWERLINK POLAND SPÓŁKA Z OGRANICZONĄ ODPOWIEDZIALNOŚCIĄ		X	
VECTRA SPÓŁKA AKCYJNA	X		

W tabeli nr 9.4.2 przedstawiono liczbowy i procentowy podział na punkty adresowe w zależności od rodzaju zasięgu na terenie gminy.

**Tabela 9.4.2: Podział na rodzaje usług i zasięgów.**

	<b>Liczba adresów</b>	<b>Udział %</b>
Rzeczywisty	1 187	70,70%
Hurtowy (wyłącznie)	15	0,89%
Teoretyczny (wyłącznie)	53	3,16%
Brak zasięgu	424	25,25%
<b>SUMA</b>	<b>1 679</b>	<b>100%</b>

## Zasięgi sieci

W tabeli nr 9.4.3 przedstawiono liczbowo i procentowo liczbę zasięgów oraz liczbę punktów adresowych na terenie gminy w zależności od przepustowości.

**Tabela 9.4.3: Liczba zasięgów i adresów w podziale na przepustowość.**

<b>Przepustowość [Mb/s]</b>	<b>Liczba zasięgów</b>	<b>Udział %</b>	<b>Liczba punktów adresowych</b>	<b>Udział %</b>
2	0	0,00%	0	0,00%
10	0	0,00%	0	0,00%
20	0	0,00%	0	0,00%
30	523	4,44%	10	0,80%
40	150	1,27%	2	0,16%
50	585	4,96%	27	2,15%
60	358	3,04%	0	0,00%
70	37	0,31%	0	0,00%
80	11	0,09%	2	0,16%
90	0	0,00%	0	0,00%
100	1 279	10,85%	167	13,31%
200	199	1,69%	25	1,99%
300	202	1,71%	30	2,39%
400	0	0,00%	0	0,00%
500	0	0,00%	0	0,00%
600	1	0,01%	0	0,00%
700	0	0,00%	0	0,00%
800	0	0,00%	0	0,00%
900	988	8,38%	0	0,00%
1000	5 914	50,19%	223	17,77%
2000	1 536	13,03%	768	61,20%
3000	0	0,00%	0	0,00%
4000	0	0,00%	0	0,00%
5000	0	0,00%	0	0,00%
6000	0	0,00%	0	0,00%

Przepustowość [Mb/s]	Liczba zasięgów	Udział %	Liczba punktów adresowych	Udział %
7000	0	0,00%	0	0,00%
8000	0	0,00%	0	0,00%
9000	0	0,00%	0	0,00%
10000	1	0,01%	1	0,08%
<b>SUMA</b>	<b>11 784</b>	<b>100%</b>	<b>1 255</b>	<b>100%</b>

W tabeli nr 9.4.4 przedstawiono liczbę zasięgów w gminie w zależności od rodzaju medium.

**Tabela 9.4.4: Liczba zasięgów z podziałem na medium.**

Medium	Liczba zasięgów	Udział %
światłowodowe	8 821	74,86%
kablowe współosiowe miedziane	6	0,05%
kablowe parowe miedziane	1 117	9,48%
radiowe (FWA)	1 840	15,61%
<b>SUMA</b>	<b>11 784</b>	<b>100%</b>

## Plany inwestycyjne (komercyjne)

W gminie zostały zgłoszone 304 planowane inwestycje w punktach adresowych. Zgłoszone plany inwestycyjne przewidują objęcie w kolejnych 3 latach zasięgiem stacjonarnego dostępu do usług szerokopasmowych:

- 42 punkty adresowe znajdujące się już w zasięgu rzeczywistym;
- 0 punktów adresowych znajdujących się już w zasięgu wyłącznie hurtowym;
- 28 punktów adresowych znajdujących się już w zasięgu teoretycznym;
- 0 punktów adresowych znajdujących się w planie inwestycyjnym ze środków publicznych;
- 0 punktów adresowych znajdujących się w więcej niż jednym planie inwestycyjnym ze środków prywatnych;
- 234 punkty adresowe będące białymi plamami (bez zasięgu).

## Plany inwestycyjne realizowane ze środków publicznych

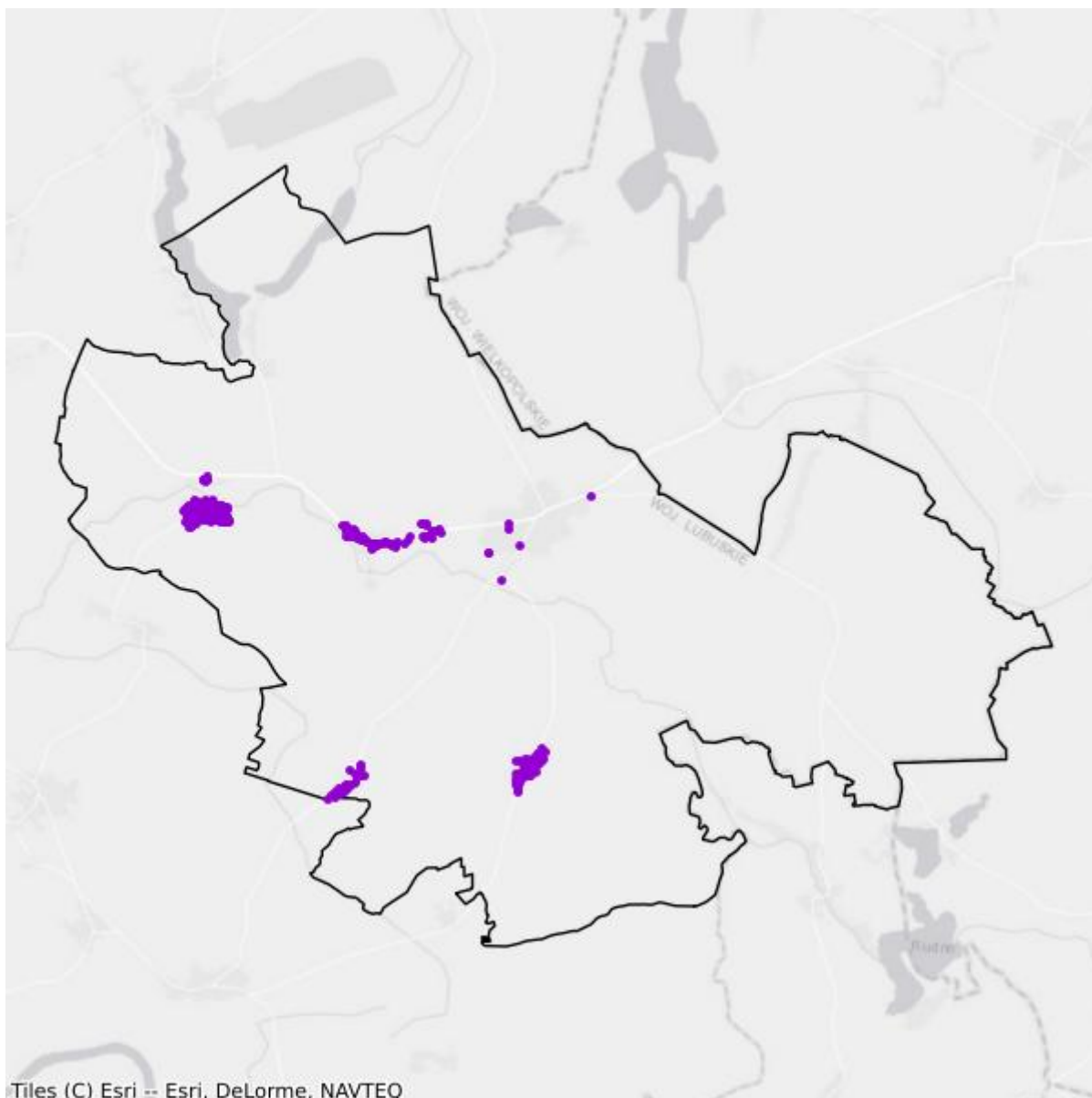
W gminie realizowane są plany inwestycyjne ze środków publicznych obejmujące 0 punktów adresowych. Realizowanych jest 0 projektów z KPO i 0 projektów z FER. Dane pochodzą z systemu SIMBA i odnoszą się do umów o dofinansowanie zawartych do dnia 31 marca 2026.

W tabeli nr 9.4.5 przedstawiono liczbę punktów adresowych na terenie gminy, objętych planami inwestycyjnymi do zrealizowania ze środków publicznych.

**Tabela 9.4.5: Liczba punktów adresowych ze zgłoszonymi planami inwestycyjnymi realizowanymi ze środków publicznych.**

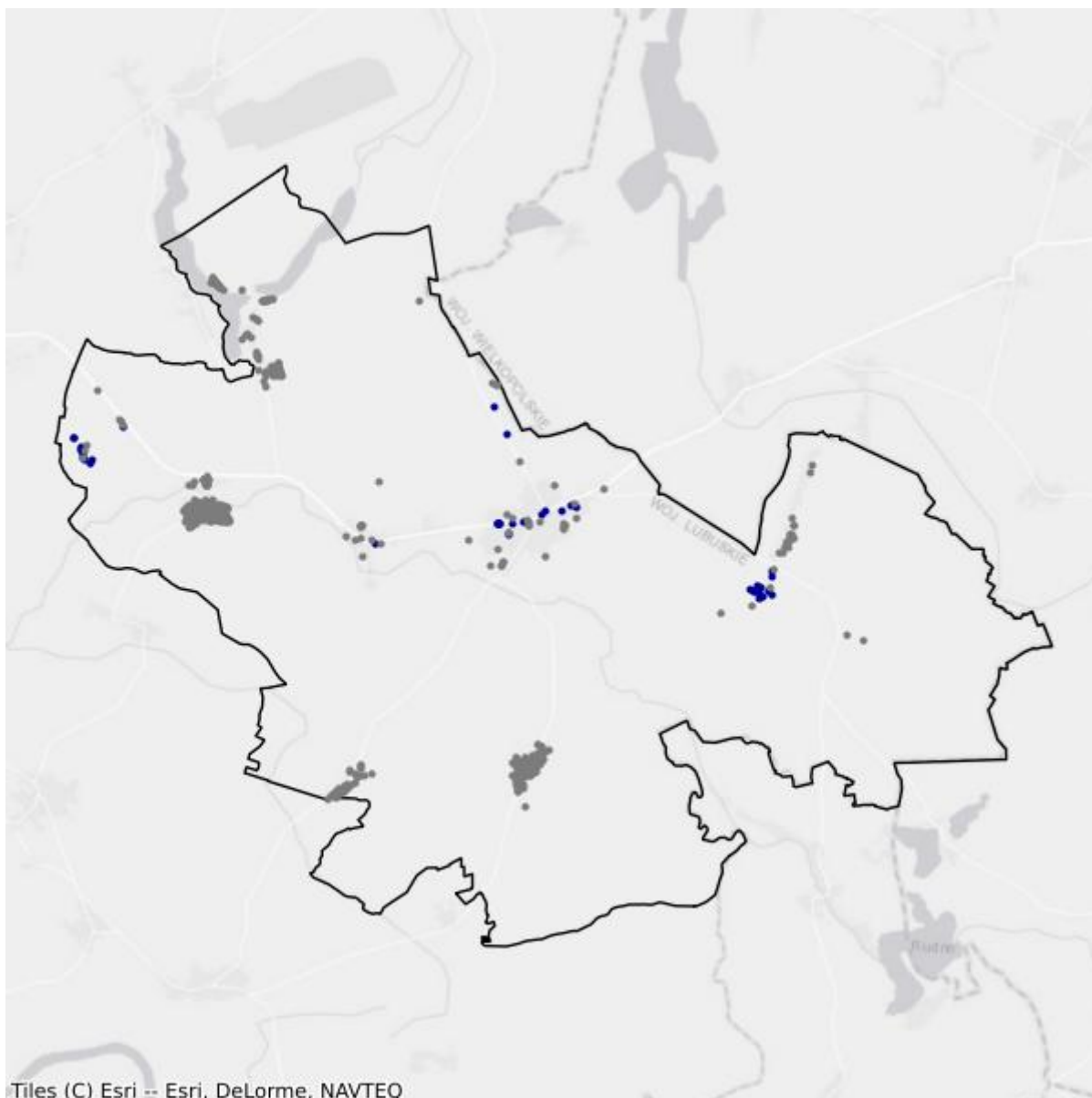
Numer projektu	Beneficjent	Liczba PA
Brak danych		

## Mapa planów inwestycyjnych



- Plany inwestycyjne realizowane ze środków prywatnych
- Plany inwestycyjne realizowane ze środków publicznych

## Mapa białych plam



- Białe plamy
- W zasięgu poniżej 100 Mb/s

## 9.5. Gmina Nowogród Bobrzański

TERC: 0809053

### Statystyki ogólne

W gminie jest 2 307 punktów adresowych. Na koniec marca 2026 roku w zasięgu stacjonarnego dostępu do usług szerokopasmowych było 1 880 punktów adresowych. Na wskazanym obszarze były 803 białe plamy NGA, w tym 427 pozostało bez żadnego zasięgu. Od 1 stycznia 2023 do 31 marca 2026 roku obywatele zgłosili 100 zapotrzebowań na internet i 3 weryfikacje danych w systemie internet.gov.pl.

W tabeli nr 9.5.1 przedstawiono przedsiębiorców telekomunikacyjnych działających na terenie gminy i świadczących usługi stacjonarnego dostępu do usług szerokopasmowych.

Tabela 9.5.1: Podmiot w zależności od rodzaju usług.			
Podmiot	Detal	Hurt	Hurt-Detal
EXATEL SPÓŁKA AKCYJNA	X		
INEA SPÓŁKA Z OGRANICZONĄ ODPOWIEDZIALNOŚCIĄ	X		
KRZYSZTOF BOJKO NETDRIVE.PL	X		
LANDTECH SPÓŁKA Z OGRANICZONĄ ODPOWIEDZIALNOŚCIĄ	X		
MARCIN STĄPÓR STA KOM	X		
MULTIMEDIA POLSKA SPÓŁKA Z OGRANICZONĄ ODPOWIEDZIALNOŚCIĄ		X	
NAUKOWA I AKADEMICKA SIEĆ KOMPUTEROWA - PAŃSTWOWY INSTYTUT BADAWCZY	X		
NEANTIC SPÓŁKA Z OGRANICZONĄ ODPOWIEDZIALNOŚCIĄ			X
"NETIA" SPÓŁKA AKCYJNA			X
NOWOGROD.NET SPÓŁKA Z OGRANICZONĄ ODPOWIEDZIALNOŚCIĄ	X		X
ORANGE POLSKA SPÓŁKA AKCYJNA	X	X	X
"P4 SPÓŁKA Z OGRANICZONĄ ODPOWIEDZIALNOŚCIĄ"	X		
POLKOMTEL SPÓŁKA Z OGRANICZONĄ ODPOWIEDZIALNOŚCIĄ	X		
RFC INTERNET SPÓŁKA Z OGRANICZONĄ ODPOWIEDZIALNOŚCIĄ	X		
ŚWIATŁOWÓD INWESTYCJE SPÓŁKA Z OGRANICZONĄ ODPOWIEDZIALNOŚCIĄ		X	
T-MOBILE POLSKA SPÓŁKA AKCYJNA	X		
VECTRA SPÓŁKA AKCYJNA	X		

W tabeli nr 9.5.2 przedstawiono liczbowy i procentowy podział na punkty adresowe w zależności od rodzaju zasięgu na terenie gminy.

<b>Tabela 9.5.2: Podział na rodzaje usług i zasięgów.</b>		
	<b>Liczba adresów</b>	<b>Udział %</b>
Rzeczywisty	1 839	79,71%
Hurtowy (wyłącznie)	39	1,69%
Teoretyczny (wyłącznie)	2	0,09%
Brak zasięgu	427	18,51%
<b>SUMA</b>	<b>2 307</b>	<b>100%</b>

## Zasięgi sieci

W tabeli nr 9.5.3 przedstawiono liczbowo i procentowo liczbę zasięgów oraz liczbę punktów adresowych na terenie gminy w zależności od przepustowości.

<b>Tabela 9.5.3: Liczba zasięgów i adresów w podziale na przepustowość.</b>				
<b>Przepustowość [Mb/s]</b>	<b>Liczba zasięgów</b>	<b>Udział %</b>	<b>Liczba punktów adresowych</b>	<b>Udział %</b>
2	0	0,00%	0	0,00%
10	0	0,00%	0	0,00%
20	0	0,00%	0	0,00%
30	387	4,36%	30	1,60%
40	71	0,80%	11	0,59%
50	1 227	13,83%	301	16,01%
60	130	1,47%	20	1,06%
70	109	1,23%	7	0,37%
80	19	0,21%	7	0,37%
90	0	0,00%	0	0,00%
100	41	0,46%	5	0,27%
200	1	0,01%	0	0,00%
300	0	0,00%	0	0,00%
400	0	0,00%	0	0,00%
500	0	0,00%	0	0,00%
600	0	0,00%	0	0,00%
700	0	0,00%	0	0,00%
800	0	0,00%	0	0,00%
900	836	9,42%	0	0,00%
1000	5 389	60,74%	1 168	62,13%
2000	662	7,46%	331	17,61%
3000	0	0,00%	0	0,00%
4000	0	0,00%	0	0,00%

Przepustowość [Mb/s]	Liczba zasięgów	Udział %	Liczba punktów adresowych	Udział %
5000	0	0,00%	0	0,00%
6000	0	0,00%	0	0,00%
7000	0	0,00%	0	0,00%
8000	0	0,00%	0	0,00%
9000	0	0,00%	0	0,00%
10000	0	0,00%	0	0,00%
<b>SUMA</b>	<b>8 872</b>	<b>100%</b>	<b>1 880</b>	<b>100%</b>

W tabeli nr 9.5.4 przedstawiono liczbę zasięgów w gminie w zależności od rodzaju medium.

<b>Tabela 9.5.4: Liczba zasięgów z podziałem na medium.</b>		
Medium	Liczba zasięgów	Udział %
światłowodowe	6 891	77,67%
kablowe współosiowe miedziane	34	0,38%
kablowe parowe miedziane	777	8,76%
radiowe (FWA)	1 170	13,19%
<b>SUMA</b>	<b>8 872</b>	<b>100%</b>

## Plany inwestycyjne (komercyjne)

W gminie zostały zgłoszone 294 planowane inwestycje w punktach adresowych. Zgłoszone plany inwestycyjne przewidują objęcie w kolejnych 3 latach zasięgiem stacjonarnego dostępu do usług szerokopasmowych:

- 168 punktów adresowych znajdujących się już w zasięgu rzeczywistym;
- 11 punktów adresowych znajdujących się już w zasięgu wyłącznie hurtowym;
- 0 punktów adresowych znajdujących się już w zasięgu teoretycznym;
- 294 punkty adresowe znajdujące się w planie inwestycyjnym ze środków publicznych;
- 41 punktów adresowych znajdujących się w więcej niż jednym planie inwestycyjnym ze środków prywatnych;
- 74 punkty adresowe będące białymi plamami (bez zasięgu).

## Plany inwestycyjne realizowane ze środków publicznych

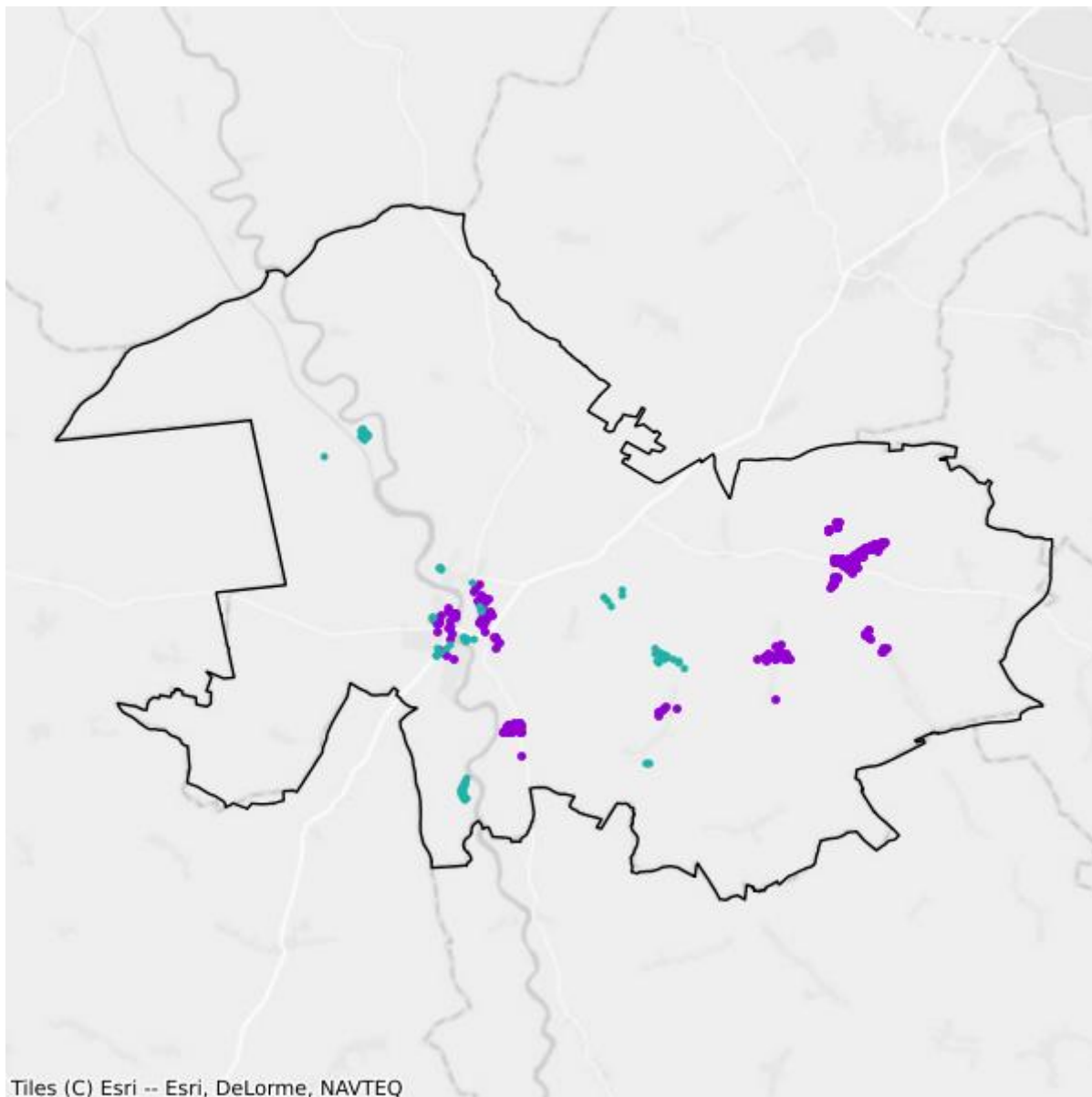
W gminie realizowane są plany inwestycyjne ze środków publicznych obejmujące 88 punktów adresowych. Realizowany jest 1 projekt z KPO i 0 projektów z FER. Dane pochodzą z systemu SIMBA i odnoszą się do umów o dofinansowanie zawartych do dnia 31 marca 2026.

W tabeli nr 9.5.5 przedstawiono liczbę punktów adresowych na terenie gminy, objętych planami inwestycyjnymi do zrealizowania ze środków publicznych.

**Tabela 9.5.5: Liczba punktów adresowych ze zgłoszonymi planami inwestycyjnymi realizowanymi ze środków publicznych.**

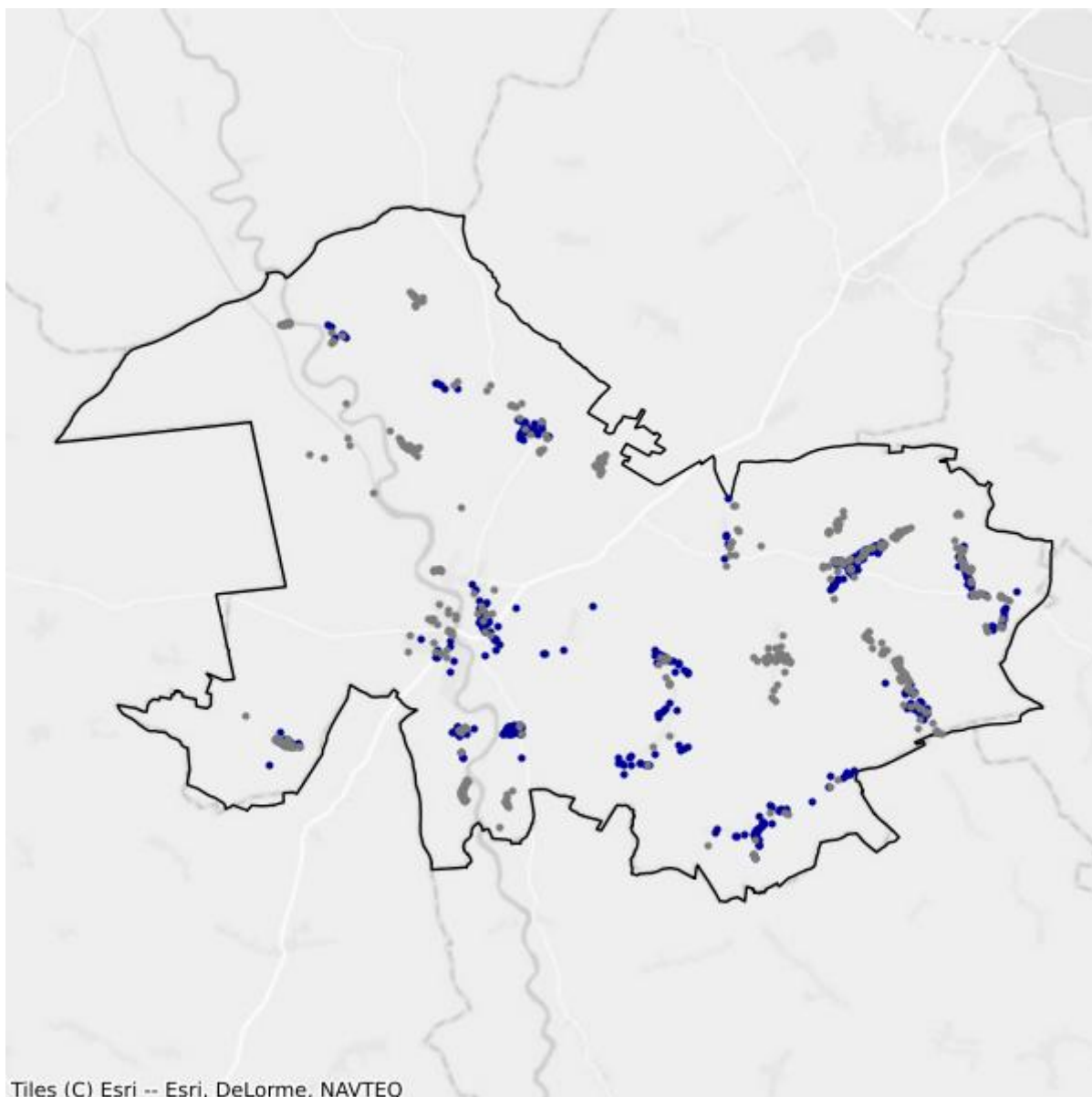
Numer projektu	Beneficjent	Liczba PA
KPOD.05.02-IW. 06-0012/25	NOWOGROD.NET SPÓŁKA Z OGRANICZONĄ ODPOWIEDZIALNOŚCIĄ	88
<b>SUMA</b>		<b>88</b>

## Mapa planów inwestycyjnych



- Plany inwestycyjne realizowane ze środków prywatnych
- Plany inwestycyjne realizowane ze środków publicznych

## Mapa białych plam



- Białe plamy
- W zasięgu poniżej 100 Mb/s

## 9.6. Gmina Sulechów

TERC: 0809063

### Statystyki ogólne

W gminie jest 5 779 punktów adresowych. Na koniec marca 2026 roku w zasięgu stacjonarnego dostępu do usług szerokopasmowych były 4 454 punkty adresowe. Na wskazanym obszarze było 2 449 białych plam NGA, w tym 1 325 pozostało bez żadnego zasięgu. Od 1 stycznia 2023 do 31 marca 2026 roku obywatele zgłosili 582 zapotrzebowania na internet i 26 weryfikacji danych w systemie internet.gov.pl.

W tabeli nr 9.6.1 przedstawiono przedsiębiorców telekomunikacyjnych działających na terenie gminy i świadczących usługi stacjonarnego dostępu do usług szerokopasmowych.

Tabela 9.6.1: Podmiot w zależności od rodzaju usług.			
Podmiot	Detal	Hurt	Hurt-Detal
ARSIM PIOTR WŁADYKOWSKI	X		
"EAST AND WEST" SPÓŁKA Z OGRANICZONĄ ODPOWIEDZIALNOŚCIĄ	X		
ELENGER POLSKA SPÓŁKA Z OGRANICZONĄ ODPOWIEDZIALNOŚCIĄ		X	
EXATEL SPÓŁKA AKCYJNA	X		
FIBERHOST SPÓŁKA AKCYJNA		X	
GTT COMMUNICATIONS NETHERLANDS B.V.	X		
HORYZONT TECHNOLOGIE INTERNETOWE SPÓŁKA Z OGRANICZONĄ ODPOWIEDZIALNOŚCIĄ	X		
INEA SPÓŁKA Z OGRANICZONĄ ODPOWIEDZIALNOŚCIĄ	X		
ITH SPÓŁKA Z OGRANICZONĄ ODPOWIEDZIALNOŚCIĄ	X		
KRZYSZTOF BOJKO NETDRIVE.PL	X		
LANDTECH SPÓŁKA Z OGRANICZONĄ ODPOWIEDZIALNOŚCIĄ	X		
MARCIN STĄPÓR STA KOM	X		
NAUKOWA I AKADEMICKA SIEĆ KOMPUTEROWA - PAŃSTWOWY INSTYTUT BADAWCZY	X		
"NETIA" SPÓŁKA AKCYJNA			X
ORANGE POLSKA SPÓŁKA AKCYJNA	X	X	X
"P4 SPÓŁKA Z OGRANICZONĄ ODPOWIEDZIALNOŚCIĄ"	X		
POLKOMTEL SPÓŁKA Z OGRANICZONĄ ODPOWIEDZIALNOŚCIĄ	X		
POLSKI ŚWIATŁOWÓD OTWARTY SPÓŁKA Z OGRANICZONĄ ODPOWIEDZIALNOŚCIĄ		X	

Podmiot	Detal	Hurt	Hurt-Detal
RFC INTERNET SPÓŁKA Z OGRANICZONĄ ODPOWIEDZIALNOŚCIĄ	X		
RNET ADAM WOJEWODA	X		
ŚWIATŁOWÓD INWESTYCJE SPÓŁKA Z OGRANICZONĄ ODPOWIEDZIALNOŚCIĄ		X	
"TK TELEKOM" SPÓŁKA Z OGRANICZONĄ ODPOWIEDZIALNOŚCIĄ			X
T-MOBILE POLSKA SPÓŁKA AKCYJNA	X		
TOWERLINK POLAND SPÓŁKA Z OGRANICZONĄ ODPOWIEDZIALNOŚCIĄ		X	
VECTRA SPÓŁKA AKCYJNA	X		
VERIZON POLSKA SPÓŁKA Z OGRANICZONĄ ODPOWIEDZIALNOŚCIĄ	X		
ZAKŁAD USŁUGOWY "PAWLUK" KRZYSZTOF PAWLUK	X		

W tabeli nr 9.6.2 przedstawiono liczbowy i procentowy podział na punkty adresowe w zależności od rodzaju zasięgu na terenie gminy.

**Tabela 9.6.2: Podział na rodzaje usług i zasięgów.**

	Liczba adresów	Udział %
Rzeczywisty	3 826	66,21%
Hurtowy (wyłącznie)	626	10,83%
Teoretyczny (wyłącznie)	2	0,03%
Brak zasięgu	1 325	22,93%
<b>SUMA</b>	<b>5 779</b>	<b>100%</b>

## Zasięgi sieci

W tabeli nr 9.6.3 przedstawiono liczbowo i procentowo liczbę zasięgów oraz liczbę punktów adresowych na terenie gminy w zależności od przepustowości.

**Tabela 9.6.3: Liczba zasięgów i adresów w podziale na przepustowość.**

Przepustowość [Mb/s]	Liczba zasięgów	Udział %	Liczba punktów adresowych	Udział %
2	3 182	9,89%	115	2,58%
10	550	1,71%	11	0,25%
20	62	0,19%	0	0,00%
30	2 598	8,07%	265	5,95%
40	949	2,95%	153	3,44%
50	1 434	4,46%	316	7,09%
60	618	1,92%	134	3,01%
70	349	1,08%	104	2,33%
80	48	0,15%	25	0,56%
90	4	0,01%	1	0,02%

Przepustowość [Mb/s]	Liczba zasięgów	Udział %	Liczba punktów adresowych	Udział %
100	131	0,41%	19	0,43%
200	122	0,38%	3	0,07%
300	17	0,05%	1	0,02%
400	0	0,00%	0	0,00%
500	1	0,00%	1	0,02%
600	7	0,02%	5	0,11%
700	0	0,00%	0	0,00%
800	0	0,00%	0	0,00%
900	3 724	11,57%	3	0,07%
1000	15 342	47,67%	2 125	47,71%
2000	1 412	4,39%	319	7,16%
3000	0	0,00%	0	0,00%
4000	0	0,00%	0	0,00%
5000	1 496	4,65%	716	16,08%
6000	3	0,01%	2	0,04%
7000	0	0,00%	0	0,00%
8000	0	0,00%	0	0,00%
9000	0	0,00%	0	0,00%
10000	136	0,42%	136	3,05%
<b>SUMA</b>	<b>32 185</b>	<b>100%</b>	<b>4 454</b>	<b>100%</b>

W tabeli nr 9.6.4 przedstawiono liczbę zasięgów w gminie w zależności od rodzaju medium.

**Tabela 9.6.4: Liczba zasięgów z podziałem na medium.**

Medium	Liczba zasięgów	Udział %
światłowodowe	20 099	62,45%
kablowe współosiowe miedziane	2 286	7,10%
kablowe parowe miedziane	9 041	28,09%
radiowe (FWA)	759	2,36%
<b>SUMA</b>	<b>32 185</b>	<b>100%</b>

## Plany inwestycyjne (komercyjne)

W gminie zostało zgłoszonych 811 planowanych inwestycji w punktach adresowych. Zgłoszone plany inwestycyjne przewidują objęcie w kolejnych 3 latach zasięgiem stacjonarnego dostępu do usług szerokopasmowych:

- 461 punktów adresowych znajdujących się już w zasięgu rzeczywistym;
- 126 punktów adresowych znajdujących się już w zasięgu wyłącznie hurtowym;
- 0 punktów adresowych znajdujących się już w zasięgu teoretycznym;
- 0 punktów adresowych znajdujących się w planie inwestycyjnym ze środków publicznych;

- 0 punktów adresowych znajdujących się w więcej niż jednym planie inwestycyjnym ze środków prywatnych;
- 224 punkty adresowe będące białymi plamami (bez zasięgu).

## Plany inwestycyjne realizowane ze środków publicznych

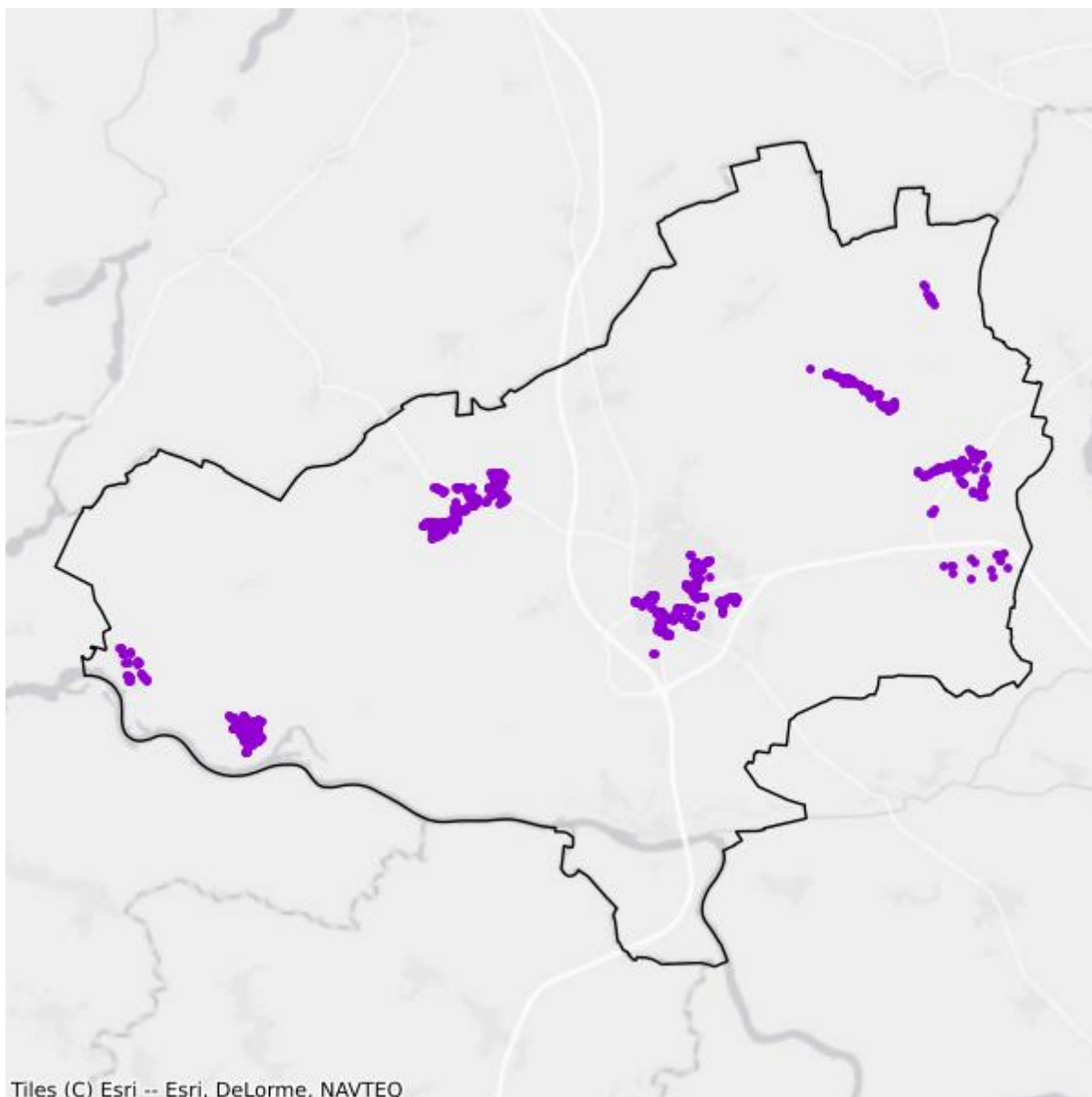
W gminie realizowane są plany inwestycyjne ze środków publicznych obejmujące 0 punktów adresowych. Realizowanych jest 0 projektów z KPO i 0 projektów z FERC. Dane pochodzą z systemu SIMBA i odnoszą się do umów o dofinansowanie zawartych do dnia 31 marca 2026.

W tabeli nr 9.6.5 przedstawiono liczbę punktów adresowych na terenie gminy, objętych planami inwestycyjnymi do zrealizowania ze środków publicznych.

**Tabela 9.6.5: Liczba punktów adresowych ze zgłoszonymi planami inwestycyjnymi realizowanymi ze środków publicznych.**

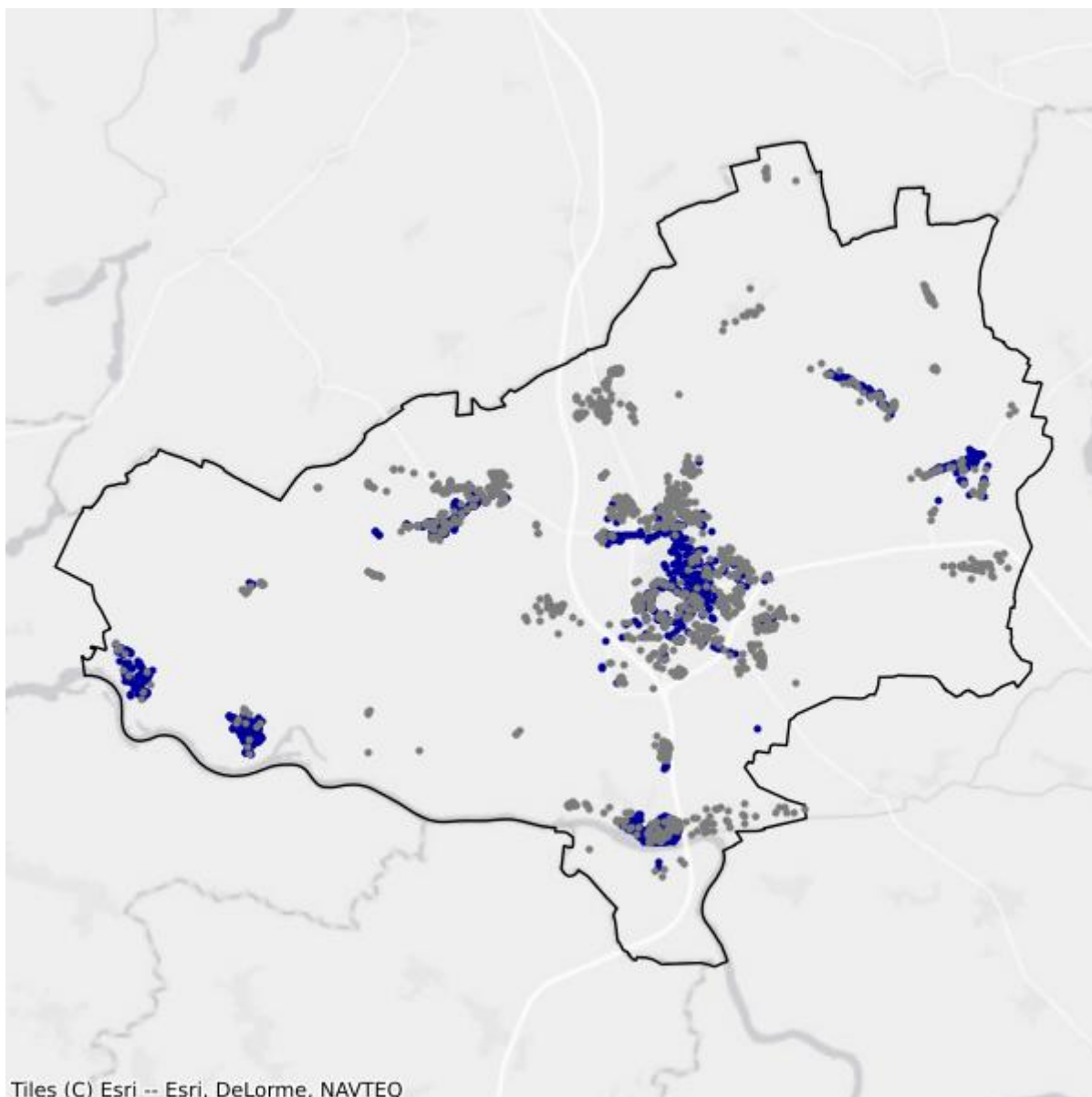
Numer projektu	Beneficjent	Liczba PA
Brak danych		

## Mapa planów inwestycyjnych



- Plany inwestycyjne realizowane ze środków prywatnych
- Plany inwestycyjne realizowane ze środków publicznych

## Mapa białych plam



- Białe plamy
- W zasięgu poniżej 100 Mb/s

## 9.7. Gmina Świdnica

TERC: 0809072

### Statystyki ogólne

W gminie jest 2 405 punktów adresowych. Na koniec marca 2026 roku w zasięgu stacjonarnego dostępu do usług szerokopasmowych było 1 861 punktów adresowych. Na wskazanym obszarze było 1 189 białych plam NGA, w tym 544 pozostały bez żadnego zasięgu. Od 1 stycznia 2023 do 31 marca 2026 roku obywatele zgłosili 174 zapotrzebowania na internet i 3 weryfikacje danych w systemie internet.gov.pl.

W tabeli nr 9.7.1 przedstawiono przedsiębiorców telekomunikacyjnych działających na terenie gminy i świadczących usługi stacjonarnego dostępu do usług szerokopasmowych.

Tabela 9.7.1: Podmiot w zależności od rodzaju usług.			
Podmiot	Detal	Hurt	Hurt-Detal
EXATEL SPÓŁKA AKCYJNA	X		
INEA SPÓŁKA Z OGRANICZONĄ ODPOWIEDZIALNOŚCIĄ	X		
KRZYSZTOF BOJKO NETDRIVE.PL	X		
NAUKOWA I AKADEMICKA SIEĆ KOMPUTEROWA - PAŃSTWOWY INSTYTUT BADAWCZY	X		
"NETIA" SPÓŁKA AKCYJNA			X
NOWOGROD.NET SPÓŁKA Z OGRANICZONĄ ODPOWIEDZIALNOŚCIĄ	X		X
ORANGE POLSKA SPÓŁKA AKCYJNA	X	X	X
"P4 SPÓŁKA Z OGRANICZONĄ ODPOWIEDZIALNOŚCIĄ"	X		
POLKOMTEL SPÓŁKA Z OGRANICZONĄ ODPOWIEDZIALNOŚCIĄ	X		
RFC INTERNET SPÓŁKA Z OGRANICZONĄ ODPOWIEDZIALNOŚCIĄ	X		
ŚWIATŁOWÓD INWESTYCJE SPÓŁKA Z OGRANICZONĄ ODPOWIEDZIALNOŚCIĄ		X	
TERRA TELEKOM SPÓŁKA Z OGRANICZONĄ ODPOWIEDZIALNOŚCIĄ	X		
T-MOBILE POLSKA SPÓŁKA AKCYJNA	X		
TOWERLINK POLAND SPÓŁKA Z OGRANICZONĄ ODPOWIEDZIALNOŚCIĄ		X	
VECTRA SPÓŁKA AKCYJNA	X		
ZAKŁAD USŁUGOWY "PAWLUK" KRZYSZTOF PAWLUK	X		

W tabeli nr 9.7.2 przedstawiono liczbowy i procentowy podział na punkty adresowe w zależności od rodzaju zasięgu na terenie gminy.

**Tabela 9.7.2: Podział na rodzaje usług i zasięgów.**

	<b>Liczba adresów</b>	<b>Udział %</b>
Rzeczywisty	1 712	71,19%
Hurtowy (wyłącznie)	148	6,15%
Teoretyczny (wyłącznie)	1	0,04%
Brak zasięgu	544	22,62%
<b>SUMA</b>	<b>2 405</b>	<b>100%</b>

## Zasięgi sieci

W tabeli nr 9.7.3 przedstawiono liczbowo i procentowo liczbę zasięgów oraz liczbę punktów adresowych na terenie gminy w zależności od przepustowości.

**Tabela 9.7.3: Liczba zasięgów i adresów w podziale na przepustowość.**

<b>Przepustowość [Mb/s]</b>	<b>Liczba zasięgów</b>	<b>Udział %</b>	<b>Liczba punktów adresowych</b>	<b>Udział %</b>
2	58	0,56%	0	0,00%
10	0	0,00%	0	0,00%
20	0	0,00%	0	0,00%
30	988	9,58%	92	4,94%
40	368	3,57%	43	2,31%
50	1 109	10,76%	392	21,06%
60	355	3,44%	68	3,65%
70	181	1,76%	21	1,13%
80	52	0,50%	29	1,56%
90	0	0,00%	0	0,00%
100	26	0,25%	8	0,43%
200	1	0,01%	1	0,05%
300	0	0,00%	0	0,00%
400	0	0,00%	0	0,00%
500	0	0,00%	0	0,00%
600	0	0,00%	0	0,00%
700	0	0,00%	0	0,00%
800	0	0,00%	0	0,00%
900	860	8,34%	0	0,00%
1000	5 601	54,33%	794	42,67%
2000	596	5,78%	299	16,07%
3000	0	0,00%	0	0,00%
4000	0	0,00%	0	0,00%
5000	0	0,00%	0	0,00%
6000	0	0,00%	0	0,00%

Przepustowość [Mb/s]	Liczba zasięgów	Udział %	Liczba punktów adresowych	Udział %
7000	0	0,00%	0	0,00%
8000	0	0,00%	0	0,00%
9000	0	0,00%	0	0,00%
10000	114	1,11%	114	6,13%
<b>SUMA</b>	<b>10 309</b>	<b>100%</b>	<b>1 861</b>	<b>100%</b>

W tabeli nr 9.7.4 przedstawiono liczbę zasięgów w gminie w zależności od rodzaju medium.

<b>Tabela 9.7.4: Liczba zasięgów z podziałem na medium.</b>		
Medium	Liczba zasięgów	Udział %
światłowodowe	7 173	69,58%
kablowe współosiowe miedziane	0	0,00%
kablowe parowe miedziane	2 346	22,76%
radiowe (FWA)	790	7,66%
<b>SUMA</b>	<b>10 309</b>	<b>100%</b>

## Plany inwestycyjne (komercyjne)

W gminie zostało zgłoszonych 609 planowanych inwestycji w punktach adresowych. Zgłoszone plany inwestycyjne przewidują objęcie w kolejnych 3 latach zasięgiem stacjonarnego dostępu do usług szerokopasmowych:

- 384 punkty adresowe znajdujące się już w zasięgu rzeczywistym;
- 28 punktów adresowych znajdujących się już w zasięgu wyłącznie hurtowym;
- 0 punktów adresowych znajdujących się już w zasięgu teoretycznym;
- 609 punktów adresowych znajdujących się w planie inwestycyjnym ze środków publicznych;
- 94 punkty adresowe znajdujące się w więcej niż jednym planie inwestycyjnym ze środków prywatnych;
- 103 punkty adresowe będące białymi plamami (bez zasięgu).

## Plany inwestycyjne realizowane ze środków publicznych

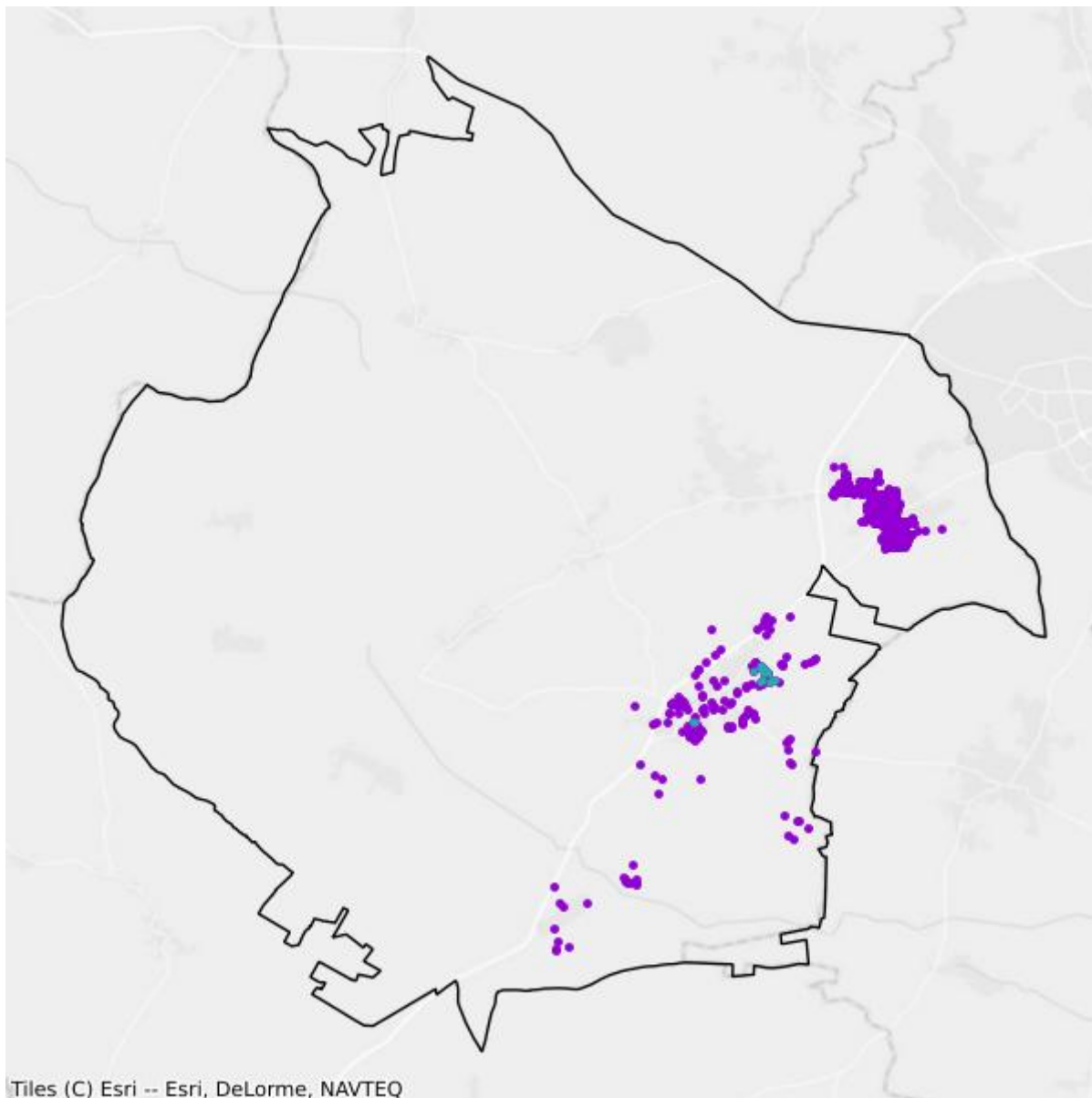
W gminie realizowane są plany inwestycyjne ze środków publicznych obejmujące 15 punktów adresowych. Realizowany jest 1 projekt z KPO i 0 projektów z FER. Dane pochodzą z systemu SIMBA i odnoszą się do umów o dofinansowanie zawartych do dnia 31 marca 2026.

W tabeli nr 9.7.5 przedstawiono liczbę punktów adresowych na terenie gminy, objętych planami inwestycyjnymi do zrealizowania ze środków publicznych.

**Tabela 9.7.5: Liczba punktów adresowych ze zgłoszonymi planami inwestycyjnymi realizowanymi ze środków publicznych.**

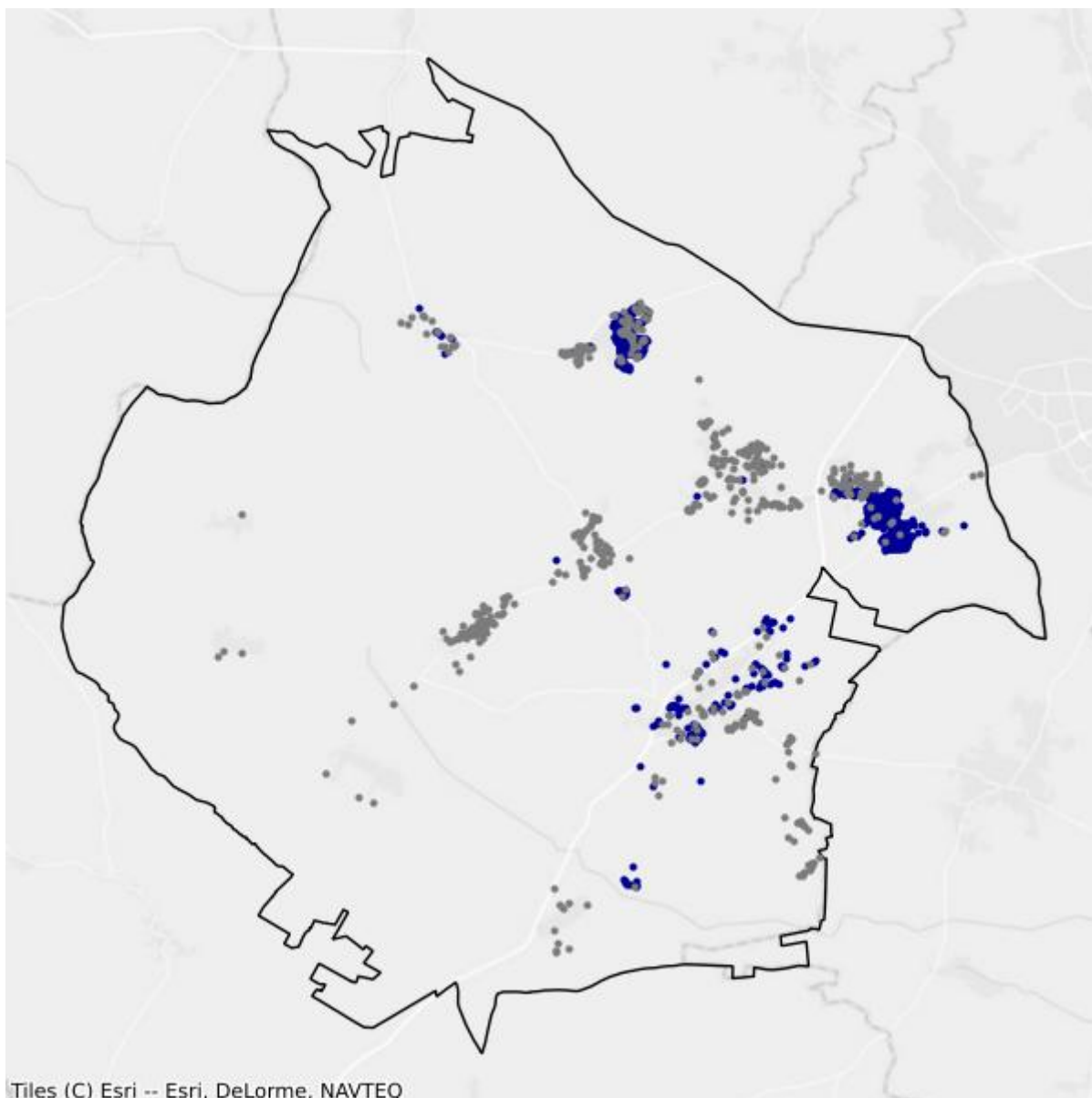
Numer projektu	Beneficjent	Liczba PA
KPOD.05.02-IW. 06-0012/25	NOWOGROD.NET SPÓŁKA Z OGRANICZONĄ ODPOWIEDZIALNOŚCIĄ	15
<b>SUMA</b>		<b>15</b>

## Mapa planów inwestycyjnych



- Plany inwestycyjne realizowane ze środków prywatnych
- Plany inwestycyjne realizowane ze środków publicznych

## Mapa białych plam



- Białe plamy
- W zasięgu poniżej 100 Mb/s

## 9.8. Gmina Trzebiechów

TERC: 0809082

### Statystyki ogólne

W gminie jest 895 punktów adresowych. Na koniec marca 2026 roku w zasięgu stacjonarnego dostępu do usług szerokopasmowych było 457 punktów adresowych. Na wskazanym obszarze było 631 białych plam NGA, w tym 438 pozostało bez żadnego zasięgu. Od 1 stycznia 2023 do 31 marca 2026 roku obywatele zgłosili 44 zapotrzebowania na internet i 0 weryfikacji danych w systemie internet.gov.pl.

W tabeli nr 9.8.1 przedstawiono przedsiębiorców telekomunikacyjnych działających na terenie gminy i świadczących usługi stacjonarnego dostępu do usług szerokopasmowych.

<b>Tabela 9.8.1: Podmiot w zależności od rodzaju usług.</b>			
<b>Podmiot</b>	<b>Detal</b>	<b>Hurt</b>	<b>Hurt-Detal</b>
EXATEL SPÓŁKA AKCYJNA	X		
INEA SPÓŁKA Z OGRANICZONĄ ODPOWIEDZIALNOŚCIĄ	X		
NAUKOWA I AKADEMICKA SIEĆ KOMPUTEROWA - PAŃSTWOWY INSTYTUT BADAWCZY	X		
"NETIA" SPÓŁKA AKCYJNA			X
ORANGE POLSKA SPÓŁKA AKCYJNA	X	X	X
"P4 SPÓŁKA Z OGRANICZONĄ ODPOWIEDZIALNOŚCIĄ"	X		
POLKOMTEL SPÓŁKA Z OGRANICZONĄ ODPOWIEDZIALNOŚCIĄ	X		
RFC INTERNET SPÓŁKA Z OGRANICZONĄ ODPOWIEDZIALNOŚCIĄ	X		
ŚWIATŁOWÓD INWESTYCJE SPÓŁKA Z OGRANICZONĄ ODPOWIEDZIALNOŚCIĄ		X	
T-MOBILE POLSKA SPÓŁKA AKCYJNA	X		
VECTRA SPÓŁKA AKCYJNA	X		

W tabeli nr 9.8.2 przedstawiono liczbowy i procentowy podział na punkty adresowe w zależności od rodzaju zasięgu na terenie gminy.

<b>Tabela 9.8.2: Podział na rodzaje usług i zasięgów.</b>		
	<b>Liczba adresów</b>	<b>Udział %</b>
Rzeczywisty	389	43,46%
Hurtowy (wyłącznie)	68	7,60%

	<b>Liczba adresów</b>	<b>Udział %</b>
Teoretyczny (wyłącznie)	0	0,00%
Brak zasięgu	438	48,94%
<b>SUMA</b>	<b>895</b>	<b>100%</b>

## Zasięgi sieci

W tabeli nr 9.8.3 przedstawiono liczbowo i procentowo liczbę zasięgów oraz liczbę punktów adresowych na terenie gminy w zależności od przepustowości.

<b>Tabela 9.8.3: Liczba zasięgów i adresów w podziale na przepustowość.</b>				
<b>Przepustowość [Mb/s]</b>	<b>Liczba zasięgów</b>	<b>Udział %</b>	<b>Liczba punktów adresowych</b>	<b>Udział %</b>
2	0	0,00%	0	0,00%
10	0	0,00%	0	0,00%
20	0	0,00%	0	0,00%
30	136	4,38%	36	7,88%
40	132	4,25%	19	4,16%
50	386	12,42%	27	5,91%
60	209	6,73%	33	7,22%
70	160	5,15%	40	8,75%
80	57	1,83%	38	8,32%
90	0	0,00%	0	0,00%
100	1	0,03%	0	0,00%
200	0	0,00%	0	0,00%
300	0	0,00%	0	0,00%
400	0	0,00%	0	0,00%
500	0	0,00%	0	0,00%
600	0	0,00%	0	0,00%
700	0	0,00%	0	0,00%
800	0	0,00%	0	0,00%
900	249	8,01%	0	0,00%
1000	1 487	47,86%	119	26,04%
2000	290	9,33%	145	31,73%
3000	0	0,00%	0	0,00%
4000	0	0,00%	0	0,00%
5000	0	0,00%	0	0,00%
6000	0	0,00%	0	0,00%
7000	0	0,00%	0	0,00%
8000	0	0,00%	0	0,00%
9000	0	0,00%	0	0,00%

Przepustowość [Mb/s]	Liczba zasięgów	Udział %	Liczba punktów adresowych	Udział %
10000	0	0,00%	0	0,00%
<b>SUMA</b>	<b>3 107</b>	<b>100%</b>	<b>457</b>	<b>100%</b>

W tabeli nr 9.8.4 przedstawiono liczbę zasięgów w gminie w zależności od rodzaju medium.

<b>Tabela 9.8.4: Liczba zasięgów z podziałem na medium.</b>		
Medium	Liczba zasięgów	Udział %
światłowodowe	2 027	65,24%
kablowe współosiowe miedziane	0	0,00%
kablowe parowe miedziane	871	28,03%
radiowe (FWA)	209	6,73%
<b>SUMA</b>	<b>3 107</b>	<b>100%</b>

## Plany inwestycyjne (komercyjne)

W gminie zostało zgłoszonych 88 planowanych inwestycji w punktach adresowych. Zgłoszone plany inwestycyjne przewidują objęcie w kolejnych 3 latach zasięgiem stacjonarnego dostępu do usług szerokopasmowych:

- 38 punktów adresowych znajdujących się już w zasięgu rzeczywistym;
- 16 punktów adresowych znajdujących się już w zasięgu wyłącznie hurtowym;
- 0 punktów adresowych znajdujących się już w zasięgu teoretycznym;
- 0 punktów adresowych znajdujących się w planie inwestycyjnym ze środków publicznych;
- 0 punktów adresowych znajdujących się w więcej niż jednym planie inwestycyjnym ze środków prywatnych;
- 34 punkty adresowe będące białymi plamami (bez zasięgu).

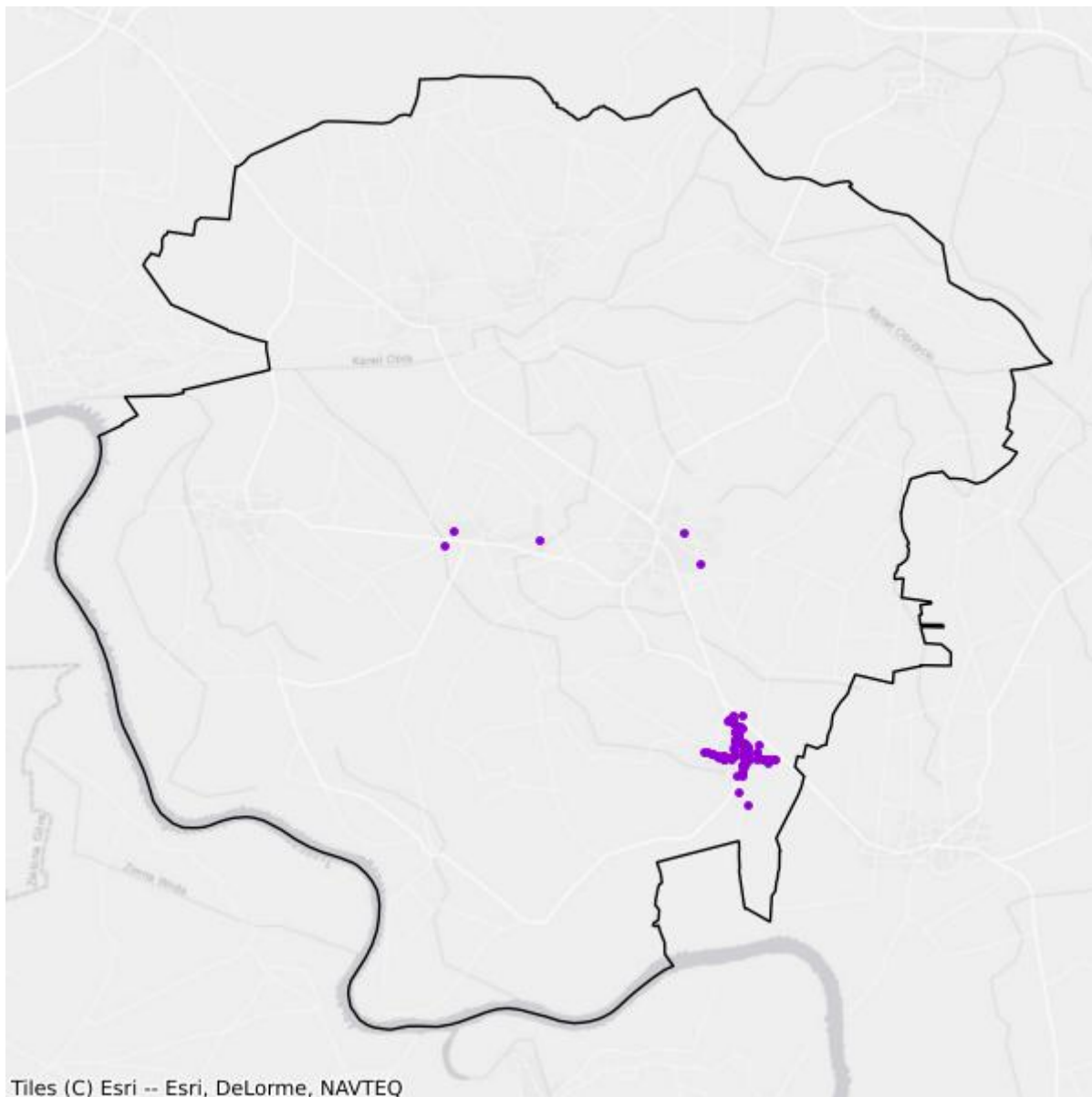
## Plany inwestycyjne realizowane ze środków publicznych

W gminie realizowane są plany inwestycyjne ze środków publicznych obejmujące 0 punktów adresowych. Realizowanych jest 0 projektów z KPO i 0 projektów z FERC. Dane pochodzą z systemu SIMBA i odnoszą się do umów o dofinansowanie zawartych do dnia 31 marca 2026.

W tabeli nr 9.8.5 przedstawiono liczbę punktów adresowych na terenie gminy, objętych planami inwestycyjnymi do zrealizowania ze środków publicznych.

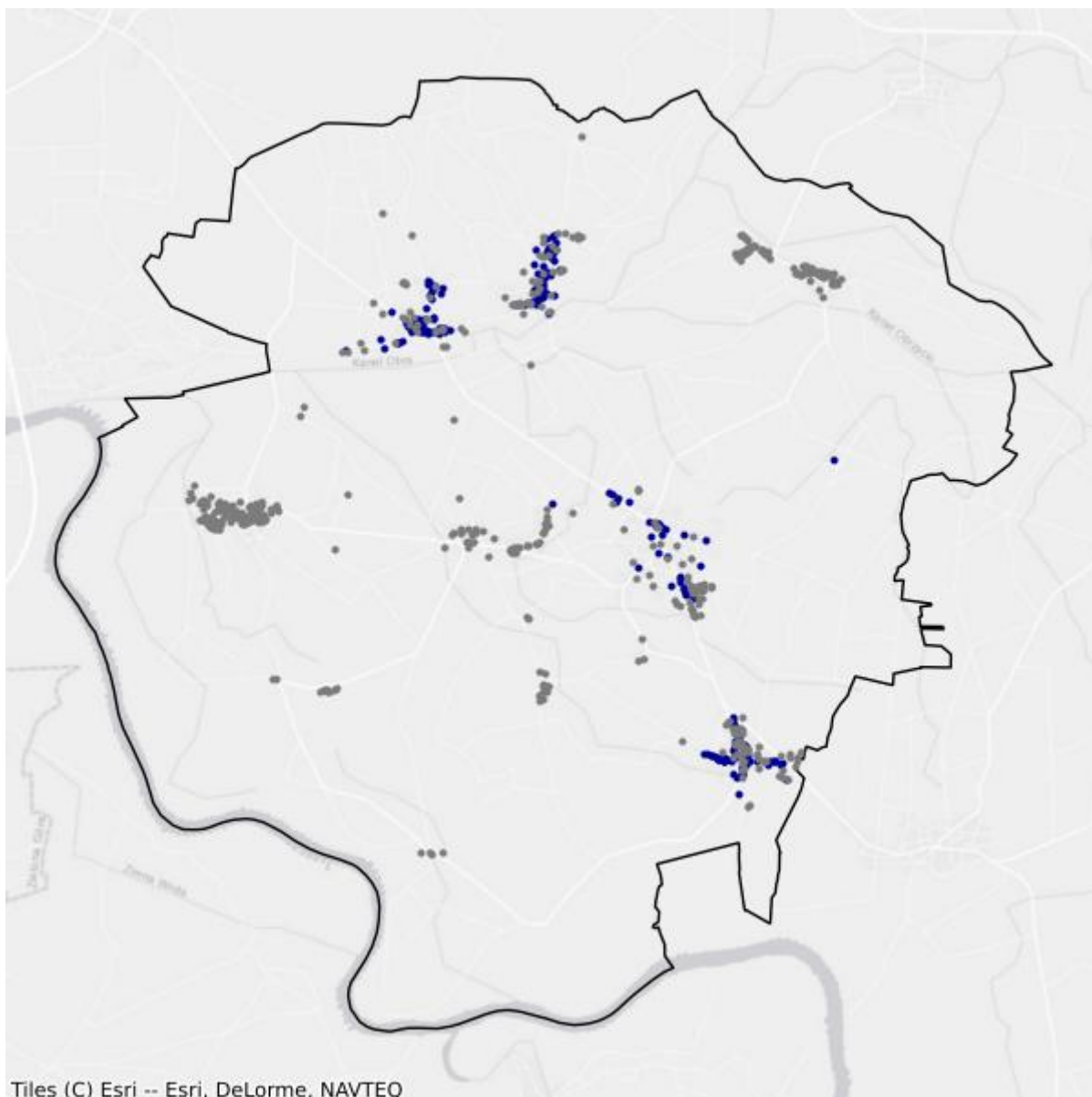
<b>Tabela 9.8.5: Liczba punktów adresowych ze zgłoszonymi planami inwestycyjnymi realizowanymi ze środków publicznych.</b>		
Numer projektu	Beneficjent	Liczba PA
Brak danych		

## Mapa planów inwestycyjnych



- Plany inwestycyjne realizowane ze środków prywatnych
- Plany inwestycyjne realizowane ze środków publicznych

## Mapa białych plam



- Białe plamy
- W zasięgu poniżej 100 Mb/s

## 9.9. Gmina Zabór

TERC: 0809092

### Statystyki ogólne

W gminie są 1 774 punkty adresowe. Na koniec marca 2026 roku w zasięgu stacjonarnego dostępu do usług szerokopasmowych było 1 247 punktów adresowych. Na wskazanym obszarze było 745 białych plam NGA, w tym 527 pozostało bez żadnego zasięgu. Od 1 stycznia 2023 do 31 marca 2026 roku obywatele zgłosili 224 zapotrzebowania na internet i 6 weryfikacji danych w systemie internet.gov.pl.

W tabeli nr 9.9.1 przedstawiono przedsiębiorców telekomunikacyjnych działających na terenie gminy i świadczących usługi stacjonarnego dostępu do usług szerokopasmowych.

<b>Tabela 9.9.1: Podmiot w zależności od rodzaju usług.</b>			
<b>Podmiot</b>	<b>Detal</b>	<b>Hurt</b>	<b>Hurt-Detal</b>
EXATEL SPÓŁKA AKCYJNA	X		
G-NET GRZEGORZ CZARCZYŃSKI	X		
INEA SPÓŁKA Z OGRANICZONĄ ODPOWIEDZIALNOŚCIĄ	X		
NAUKOWA I AKADEMICKA SIEĆ KOMPUTEROWA - PAŃSTWOWY INSTYTUT BADAWCZY	X		
"NETIA" SPÓŁKA AKCYJNA			X
ORANGE POLSKA SPÓŁKA AKCYJNA	X	X	X
"P4 SPÓŁKA Z OGRANICZONĄ ODPOWIEDZIALNOŚCIĄ"	X		
POLKOMTEL SPÓŁKA Z OGRANICZONĄ ODPOWIEDZIALNOŚCIĄ	X		
RFC INTERNET SPÓŁKA Z OGRANICZONĄ ODPOWIEDZIALNOŚCIĄ	X		
ŚWIATŁOWÓD INWESTYCJE SPÓŁKA Z OGRANICZONĄ ODPOWIEDZIALNOŚCIĄ		X	
TERRA TELEKOM SPÓŁKA Z OGRANICZONĄ ODPOWIEDZIALNOŚCIĄ	X		
T-MOBILE POLSKA SPÓŁKA AKCYJNA	X		
VECTRA SPÓŁKA AKCYJNA	X		

W tabeli nr 9.9.2 przedstawiono liczbowy i procentowy podział na punkty adresowe w zależności od rodzaju zasięgu na terenie gminy.

**Tabela 9.9.2: Podział na rodzaje usług i zasięgów.**

	<b>Liczba adresów</b>	<b>Udział %</b>
Rzeczywisty	1 128	63,59%
Hurtowy (wyłącznie)	112	6,31%
Teoretyczny (wyłącznie)	7	0,39%
Brak zasięgu	527	29,71%
<b>SUMA</b>	<b>1 774</b>	<b>100%</b>

## Zasięgi sieci

W tabeli nr 9.9.3 przedstawiono liczbowo i procentowo liczbę zasięgów oraz liczbę punktów adresowych na terenie gminy w zależności od przepustowości.

**Tabela 9.9.3: Liczba zasięgów i adresów w podziale na przepustowość.**

<b>Przepustowość [Mb/s]</b>	<b>Liczba zasięgów</b>	<b>Udział %</b>	<b>Liczba punktów adresowych</b>	<b>Udział %</b>
2	0	0,00%	0	0,00%
10	0	0,00%	0	0,00%
20	0	0,00%	0	0,00%
30	267	3,90%	56	4,49%
40	204	2,98%	36	2,89%
50	427	6,24%	79	6,34%
60	105	1,53%	13	1,04%
70	165	2,41%	22	1,76%
80	27	0,39%	12	0,96%
90	0	0,00%	0	0,00%
100	4	0,06%	1	0,08%
200	0	0,00%	0	0,00%
300	0	0,00%	0	0,00%
400	0	0,00%	0	0,00%
500	0	0,00%	0	0,00%
600	0	0,00%	0	0,00%
700	0	0,00%	0	0,00%
800	0	0,00%	0	0,00%
900	754	11,02%	0	0,00%
1000	4 641	67,83%	875	70,17%
2000	248	3,62%	153	12,27%
3000	0	0,00%	0	0,00%
4000	0	0,00%	0	0,00%
5000	0	0,00%	0	0,00%
6000	0	0,00%	0	0,00%

Przepustowość [Mb/s]	Liczba zasięgów	Udział %	Liczba punktów adresowych	Udział %
7000	0	0,00%	0	0,00%
8000	0	0,00%	0	0,00%
9000	0	0,00%	0	0,00%
10000	0	0,00%	0	0,00%
<b>SUMA</b>	<b>6 842</b>	<b>100%</b>	<b>1 247</b>	<b>100%</b>

W tabeli nr 9.9.4 przedstawiono liczbę zasięgów w gminie w zależności od rodzaju medium.

<b>Tabela 9.9.4: Liczba zasięgów z podziałem na medium.</b>		
Medium	Liczba zasięgów	Udział %
światłowodowe	5 647	82,53%
kablowe współosiowe miedziane	0	0,00%
kablowe parowe miedziane	910	13,30%
radiowe (FWA)	285	4,17%
<b>SUMA</b>	<b>6 842</b>	<b>100%</b>

## Plany inwestycyjne (komercyjne)

W gminie zostało zgłoszonych 101 planowanych inwestycji w punktach adresowych. Zgłoszone plany inwestycyjne przewidują objęcie w kolejnych 3 latach zasięgiem stacjonarnego dostępu do usług szerokopasmowych:

- 29 punktów adresowych znajdujących się już w zasięgu rzeczywistym;
- 1 punkt adresowy znajdujący się już w zasięgu wyłącznie hurtowym;
- 7 punktów adresowych znajdujących się już w zasięgu teoretycznym;
- 101 punktów adresowych znajdujących się w planie inwestycyjnym ze środków publicznych;
- 0 punktów adresowych znajdujących się w więcej niż jednym planie inwestycyjnym ze środków prywatnych;
- 64 punkty adresowe będące białymi plamami (bez zasięgu).

## Plany inwestycyjne realizowane ze środków publicznych

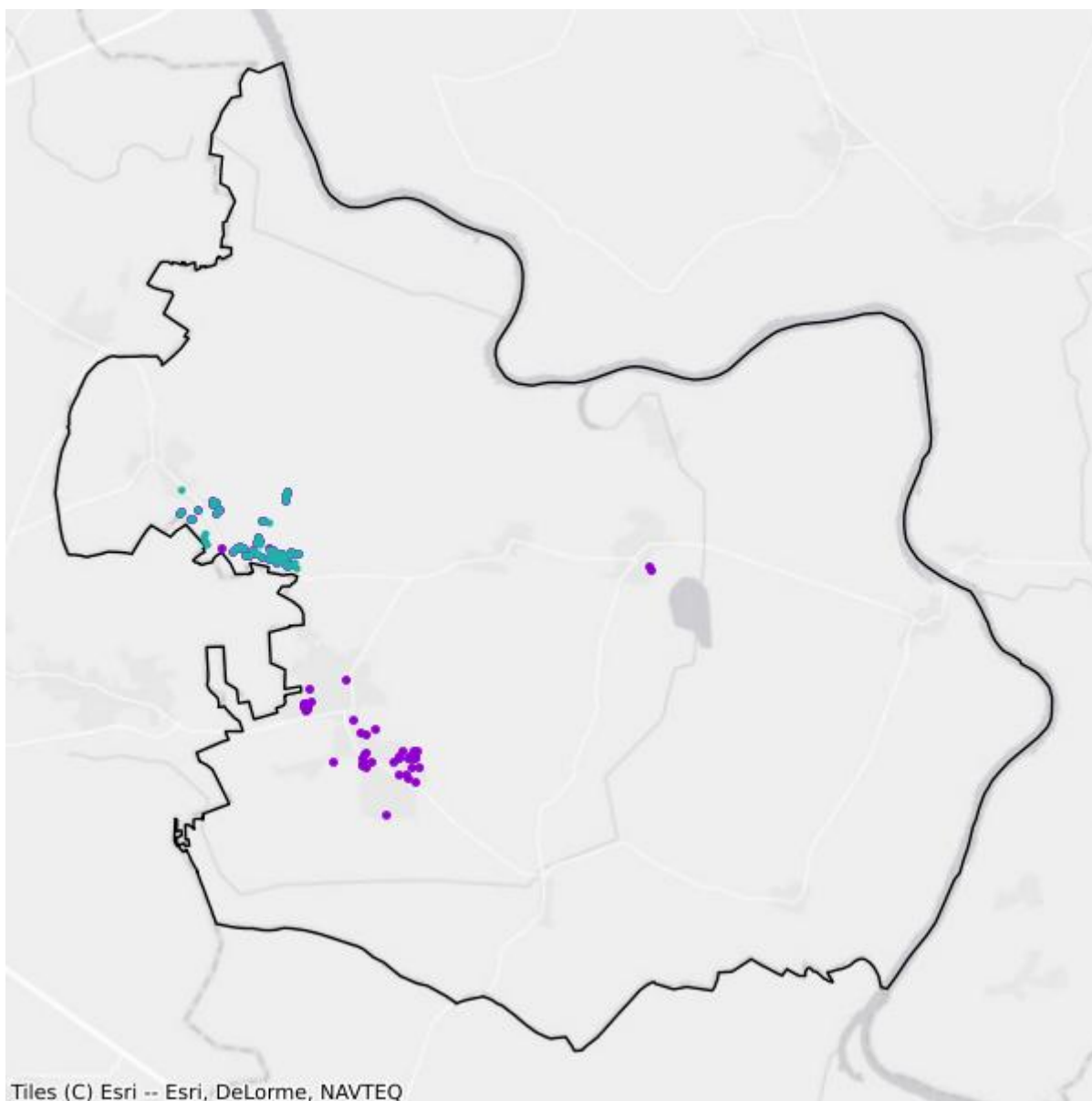
W gminie realizowane są plany inwestycyjne ze środków publicznych obejmujące 65 punktów adresowych. Realizowany jest 1 projekt z KPO i 0 projektów z FER. Dane pochodzą z systemu SIMBA i odnoszą się do umów o dofinansowanie zawartych do dnia 31 marca 2026.

W tabeli nr 9.9.5 przedstawiono liczbę punktów adresowych na terenie gminy, objętych planami inwestycyjnymi do zrealizowania ze środków publicznych.

**Tabela 9.9.5: Liczba punktów adresowych ze zgłoszonymi planami inwestycyjnymi realizowanymi ze środków publicznych.**

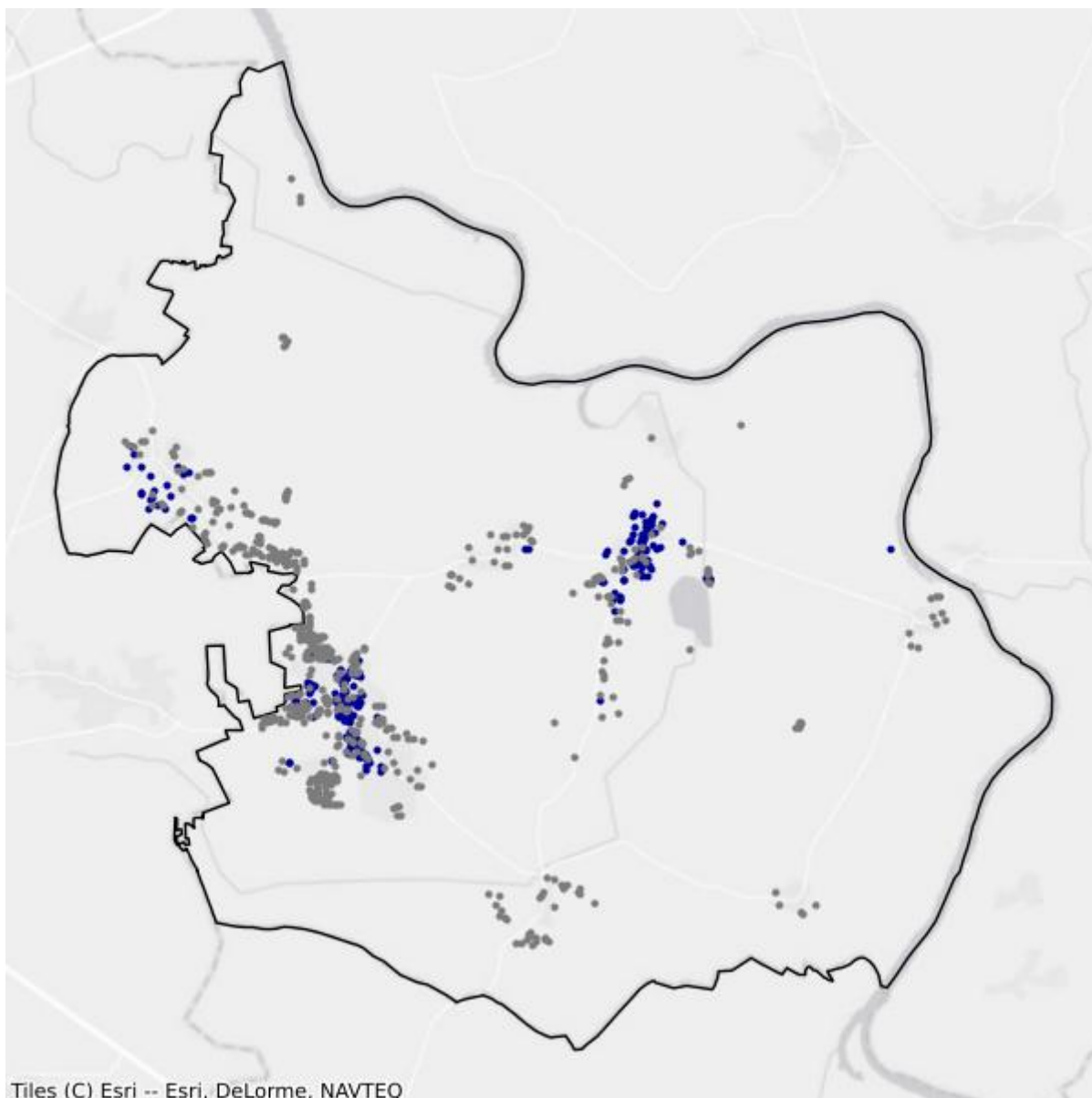
Numer projektu	Beneficjent	Liczba PA
KPOD.05.02-IW. 06-0162/25	WADOWICENET SPÓŁKA Z OGRANICZONĄ ODPOWIEDZIALNOŚCIĄ	65
<b>SUMA</b>		<b>65</b>

## Mapa planów inwestycyjnych



- Plany inwestycyjne realizowane ze środków prywatnych
- Plany inwestycyjne realizowane ze środków publicznych

## Mapa białych plam



- Białe plamy
- W zasięgu poniżej 100 Mb/s

# 10. Powiat żagański

TERC: 0810

## Statystyki ogólne

W powiecie jest 15 430 punktów adresowych. Na koniec marca 2026 roku w zasięgu stacjonarnego dostępu do usług szerokopasmowych było 12 205 punktów adresowych. Na wskazanym obszarze było 5 449 białych plam NGA, w tym 3 225 pozostało bez żadnego zasięgu. Od 1 stycznia 2023 do 31 marca 2026 roku obywatele zgłosili 504 zapotrzebowania na internet i 13 weryfikacji danych w systemie internet.gov.pl.

Na terenie powiatu działa 29 przedsiębiorców telekomunikacyjnych świadczących usługi stacjonarnego dostępu do usług szerokopasmowych, w tym:

- 21 świadczących wyłącznie usługi detaliczne;
- 4 świadczących wyłącznie usługi hurtowe;
- 4 świadczących usługi hurtowo-detaliczne.

W tabeli nr 10.1 przedstawiono liczbę zasięgów i punktów adresowych w zasięgu na terenie powiatu.

Tabela 10.1: Liczba zasięgów i punktów adresowych w zasięgu na terenie powiatu.			
Gmina	Liczba zasięgów zgłoszonych przez podmioty zobowiązane do raportowania	Liczba punktów adresowych objętych zasięgiem	Liczba punktów adresowych ogółem
Gozdnica TERC: 0810011	4 312	473	487
Żagań TERC: 0810021	28 478	3 409	3 514
Brzeźnica TERC: 0810032	2 994	609	943
Iłowa TERC: 0810043	8 450	1 189	1 525
Małomice TERC: 0810053	7 107	932	1 231
Niegostawice TERC: 0810062	5 083	789	1 263
Szprotawa TERC: 0810073	21 853	3 334	3 879
Wymiarki TERC: 0810082	1 990	345	564

Gmina	Liczba zasięgów zgłoszonych przez podmioty zobowiązane do raportowania	Liczba punktów adresowych objętych zasięgiem	Liczba punktów adresowych ogółem
Żagań TERC: 0810092	4 959	1 125	2 024
<b>SUMA</b>	<b>85 226</b>	<b>12 205</b>	<b>15 430</b>

W tabeli nr 10.2 przedstawiono liczbowy i procentowy podział na punkty adresowe w zależności od rodzaju zasięgu na terenie powiatu.

**Tabela 10.2: Podział na rodzaje usług i zasięgów.**

	Liczba adresów	Udział %
Rzeczywisty	10 954	70,99%
Hurtowy (wyłącznie)	808	5,24%
Teoretyczny (wyłącznie)	443	2,87%
Brak zasięgu	3 225	20,90%
<b>SUMA</b>	<b>15 430</b>	<b>100%</b>

## Zasięgi sieci

W tabeli nr 10.3 przedstawiono liczbowo i procentowo liczbę zasięgów oraz liczbę punktów adresowych na terenie powiatu w zależności od przepustowości.

**Tabela 10.3: Liczba zasięgów i adresów w podziale na przepustowość.**

Przepustowość [Mb/s]	Liczba zasięgów	Udział %	Liczba punktów adresowych	Udział %
2	2 199	2,58%	44	0,36%
10	1 285	1,51%	16	0,13%
20	677	0,79%	11	0,09%
30	4 962	5,82%	391	3,20%
40	1 996	2,34%	178	1,46%
50	7 226	8,48%	993	8,14%
60	2 421	2,84%	365	2,99%
70	861	1,01%	104	0,85%
80	313	0,37%	110	0,90%
90	287	0,34%	12	0,10%
100	507	0,59%	50	0,41%
200	2	0,00%	0	0,00%
300	0	0,00%	0	0,00%
400	0	0,00%	0	0,00%
500	1	0,00%	1	0,01%
600	690	0,81%	232	1,90%
700	0	0,00%	0	0,00%

Przepustowość [Mb/s]	Liczba zasięgów	Udział %	Liczba punktów adresowych	Udział %
800	0	0,00%	0	0,00%
900	7 089	8,32%	1	0,01%
1000	45 312	53,17%	6 060	49,65%
2000	9 189	10,78%	3 435	28,14%
3000	0	0,00%	0	0,00%
4000	1	0,00%	0	0,00%
5000	0	0,00%	0	0,00%
6000	0	0,00%	0	0,00%
7000	0	0,00%	0	0,00%
8000	0	0,00%	0	0,00%
9000	0	0,00%	0	0,00%
10000	208	0,24%	202	1,66%
<b>SUMA</b>	<b>85 226</b>	<b>100%</b>	<b>12 205</b>	<b>100%</b>

W tabeli nr 10.4 przedstawiono liczbę zasięgów w powiecie w zależności od rodzaju medium.

**Tabela 10.4: Liczba zasięgów z podziałem na medium.**

Medium	Liczba zasięgów	Udział %
światłowodowe	61 302	71,93%
kablowe współosiowe miedziane	1 450	1,70%
kablowe parowe miedziane	16 352	19,19%
radiowe (FWA)	6 122	7,18%
<b>SUMA</b>	<b>85 226</b>	<b>100%</b>

## Plany inwestycyjne (komercyjne)

W powiecie zgłoszone zostały plany inwestycyjne obejmujące 863 punkty adresowe, w tym 855 unikalnych punktów adresowych.

W tabeli nr 10.5 przedstawiono liczbę punktów adresowych na terenie powiatu, objętych planami inwestycyjnymi do zrealizowania ze środków własnych inwestorów.

**Tabela 10.5: Liczba punktów adresowych ze zgłoszonymi planami inwestycyjnymi finansowanymi ze środków własnych inwestora.**

Powiat	Liczba punktów adresowych objętych planami inwestycyjnymi
Gozdnica TERC: 0810011	0
Żagań TERC: 0810021	213
Brzeźnica TERC: 0810032	0
Iłowa TERC: 0810043	27

<b>Powiat</b>	<b>Liczba punktów adresowych objętych planami inwestycyjnymi</b>
Małomice TERC: 0810053	19
Niegosławice TERC: 0810062	202
Szprotawa TERC: 0810073	227
Wymiarki TERC: 0810082	116
Żagań TERC: 0810092	59
<b>SUMA</b>	<b>863</b>

## Plany inwestycyjne realizowane ze środków publicznych

W powiecie realizowane są plany inwestycyjne ze środków publicznych obejmujące 1 262 punkty adresowe. Realizowane są 4 projekty z KPO i 0 projektów z FERC. Dane pochodzą z systemu SIMBA i odnoszą się do umów o dofinansowanie zawartych do dnia 31 marca 2026.

W tabeli nr 10.6 przedstawiono liczbę punktów adresowych na terenie powiatu, objętych planami inwestycyjnymi do zrealizowania ze środków publicznych.

<b>Tabela 10.6: Liczba punktów adresowych ze zgłoszonymi planami inwestycyjnymi realizowanymi ze środków publicznych.</b>	
<b>Gmina</b>	<b>Liczba punktów adresowych objętych planami inwestycyjnymi</b>
Gozdnica TERC: 0810011	51
Żagań TERC: 0810021	215
Brzeźnica TERC: 0810032	0
Łłowa TERC: 0810043	343
Małomice TERC: 0810053	146
Niegosławice TERC: 0810062	0
Szprotawa TERC: 0810073	130
Wymiarki TERC: 0810082	0
Żagań TERC: 0810092	377
<b>SUMA</b>	<b>1 262</b>

# 10.1. Gmina Gozdnicza

TERC: 0810011

## Statystyki ogólne

W gminie jest 487 punktów adresowych. Na koniec marca 2026 roku w zasięgu stacjonarnego dostępu do usług szerokopasmowych były 473 punkty adresowe. Na wskazanym obszarze były 94 białe plamy NGA, w tym 14 pozostało bez żadnego zasięgu. Od 1 stycznia 2023 do 31 marca 2026 roku obywatele zgłosili 8 zapotrzebowań na internet i 2 weryfikacje danych w systemie internet.gov.pl.

W tabeli nr 10.1.1 przedstawiono przedsiębiorców telekomunikacyjnych działających na terenie gminy i świadczących usługi stacjonarnego dostępu do usług szerokopasmowych.

Tabela 10.1.1: Podmiot w zależności od rodzaju usług.			
Podmiot	Detal	Hurt	Hurt-Detal
EXATEL SPÓŁKA AKCYJNA	X		
INEA SPÓŁKA Z OGRANICZONĄ ODPOWIEDZIALNOŚCIĄ	X		
LANDTECH SPÓŁKA Z OGRANICZONĄ ODPOWIEDZIALNOŚCIĄ	X		
NAUKOWA I AKADEMICKA SIEĆ KOMPUTEROWA - PAŃSTWOWY INSTYTUT BADAWCZY	X		
"NETIA" SPÓŁKA AKCYJNA			X
ORANGE POLSKA SPÓŁKA AKCYJNA	X	X	X
"P4 SPÓŁKA Z OGRANICZONĄ ODPOWIEDZIALNOŚCIĄ"	X		
POLKOMTEL SPÓŁKA Z OGRANICZONĄ ODPOWIEDZIALNOŚCIĄ	X		
RFC INTERNET SPÓŁKA Z OGRANICZONĄ ODPOWIEDZIALNOŚCIĄ	X		
ŚWIATŁOWÓD INWESTYCJE SPÓŁKA Z OGRANICZONĄ ODPOWIEDZIALNOŚCIĄ		X	
T-MOBILE POLSKA SPÓŁKA AKCYJNA	X		
VECTRA SPÓŁKA AKCYJNA	X		

W tabeli nr 10.1.2 przedstawiono liczbowy i procentowy podział na punkty adresowe w zależności od rodzaju zasięgu na terenie gminy.

Tabela 10.1.2: Podział na rodzaje usług i zasięgów.		
	Liczba adresów	Udział %
Rzeczywisty	447	91,79%

	<b>Liczba adresów</b>	<b>Udział %</b>
Hurtowy (wyłącznie)	26	5,34%
Teoretyczny (wyłącznie)	0	0,00%
Brak zasięgu	14	2,87%
<b>SUMA</b>	<b>487</b>	<b>100%</b>

## Zasięgi sieci

W tabeli nr 10.1.3 przedstawiono liczbowo i procentowo liczbę zasięgów oraz liczbę punktów adresowych na terenie gminy w zależności od przepustowości.

<b>Tabela 10.1.3: Liczba zasięgów i adresów w podziale na przepustowość.</b>					
<b>Przepustowość [Mb/s]</b>	<b>Liczba zasięgów</b>	<b>Udział %</b>	<b>Liczba punktów adresowych</b>	<b>Udział %</b>	
2	0	0,00%	0	0,00%	
10	0	0,00%	0	0,00%	
20	0	0,00%	0	0,00%	
30	504	11,69%	18	3,81%	
40	95	2,20%	3	0,63%	
50	475	11,02%	47	9,94%	
60	98	2,27%	10	2,11%	
70	3	0,07%	0	0,00%	
80	7	0,16%	2	0,42%	
90	0	0,00%	0	0,00%	
100	2	0,05%	1	0,21%	
200	0	0,00%	0	0,00%	
300	0	0,00%	0	0,00%	
400	0	0,00%	0	0,00%	
500	0	0,00%	0	0,00%	
600	0	0,00%	0	0,00%	
700	0	0,00%	0	0,00%	
800	0	0,00%	0	0,00%	
900	384	8,91%	0	0,00%	
1000	2 296	53,25%	168	35,52%	
2000	448	10,39%	224	47,36%	
3000	0	0,00%	0	0,00%	
4000	0	0,00%	0	0,00%	
5000	0	0,00%	0	0,00%	
6000	0	0,00%	0	0,00%	
7000	0	0,00%	0	0,00%	
8000	0	0,00%	0	0,00%	

Przepustowość [Mb/s]	Liczba zasięgów	Udział %	Liczba punktów adresowych	Udział %
9000	0	0,00%	0	0,00%
10000	0	0,00%	0	0,00%
<b>SUMA</b>	<b>4 312</b>	<b>100%</b>	<b>473</b>	<b>100%</b>

W tabeli nr 10.1.4 przedstawiono liczbę zasięgów w gminie w zależności od rodzaju medium.

<b>Tabela 10.1.4: Liczba zasięgów z podziałem na medium.</b>		
Medium	Liczba zasięgów	Udział %
światłowodowe	3 129	72,56%
kablowe współosiowe miedziane	0	0,00%
kablowe parowe miedziane	771	17,88%
radiowe (FWA)	412	9,55%
<b>SUMA</b>	<b>4 312</b>	<b>100%</b>

## Plany inwestycyjne (komercyjne)

W gminie zostało zgłoszonych 0 planowanych inwestycji w punktach adresowych. Zgłoszone plany inwestycyjne przewidują objęcie w kolejnych 3 latach zasięgiem stacjonarnego dostępu do usług szerokopasmowych:

- 0 punktów adresowych znajdujących się już w zasięgu rzeczywistym;
- 0 punktów adresowych znajdujących się już w zasięgu wyłącznie hurtowym;
- 0 punktów adresowych znajdujących się już w zasięgu teoretycznym;
- 0 punktów adresowych znajdujących się w planie inwestycyjnym ze środków publicznych;
- 0 punktów adresowych znajdujących się w więcej niż jednym planie inwestycyjnym ze środków prywatnych;
- 0 punktów adresowych będących białymi plamami (bez zasięgu).

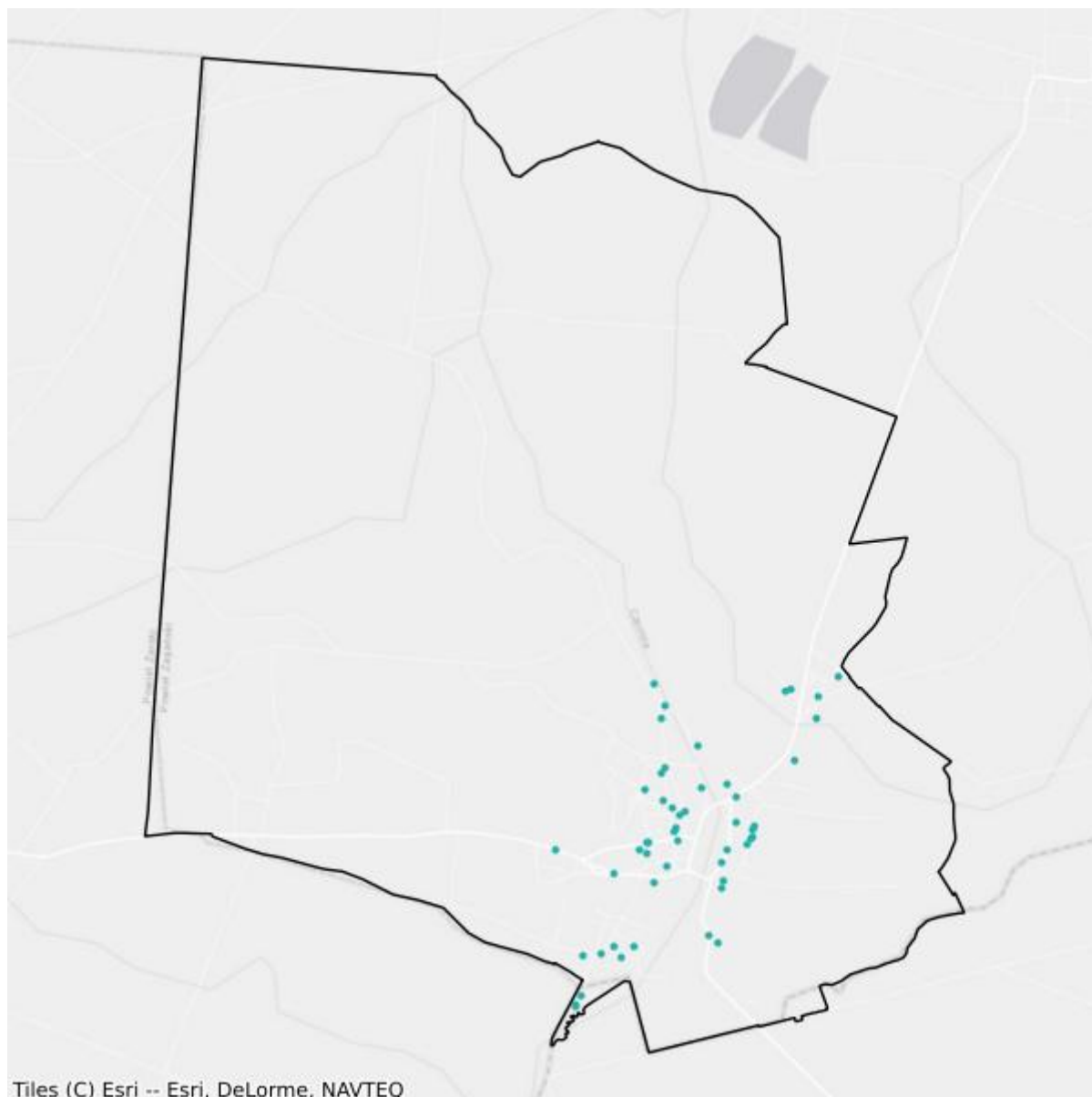
## Plany inwestycyjne realizowane ze środków publicznych

W gminie realizowane są plany inwestycyjne ze środków publicznych obejmujące 51 punktów adresowych. Realizowane są 2 projekty z KPO i 0 projektów z FERC. Dane pochodzą z systemu SIMBA i odnoszą się do umów o dofinansowanie zawartych do dnia 31 marca 2026.

W tabeli nr 10.1.5 przedstawiono liczbę punktów adresowych na terenie gminy, objętych planami inwestycyjnymi do zrealizowania ze środków publicznych.

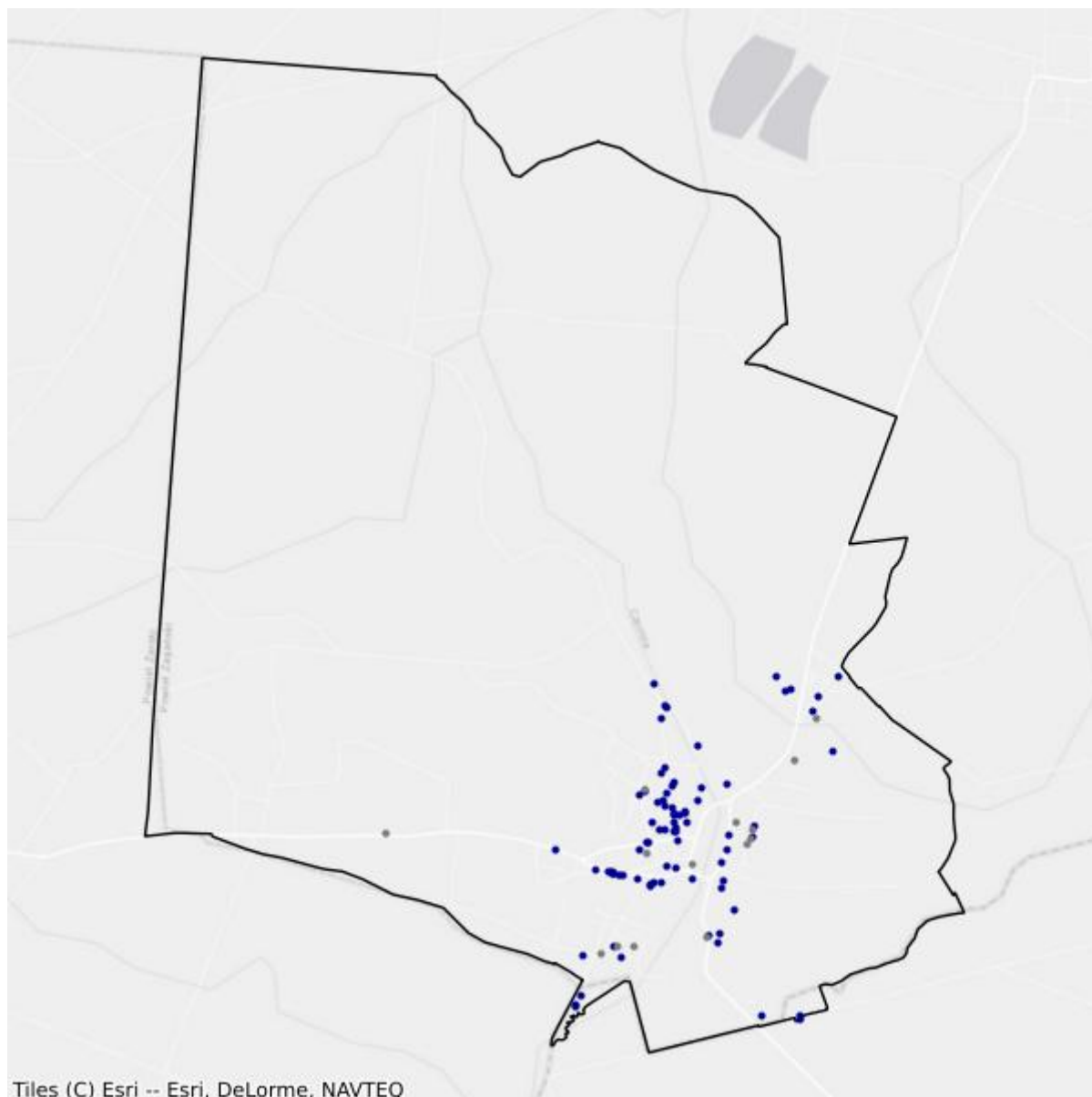
<b>Tabela 10.1.5: Liczba punktów adresowych ze zgłoszonymi planami inwestycyjnymi realizowanymi ze środków publicznych.</b>		
Numer projektu	Beneficjent	Liczba PA
KPOD.05.02-IW.06-0159/25	FCA SPÓŁKA AKCYJNA	26
KPOD.05.02-IW.06-0161/25	FCA SPÓŁKA AKCYJNA	25
<b>SUMA</b>		<b>51</b>

## Mapa planów inwestycyjnych



- Plany inwestycyjne realizowane ze środków prywatnych
- Plany inwestycyjne realizowane ze środków publicznych

## Mapa białych plam



- Białe plamy
- W zasięgu poniżej 100 Mb/s

## 10.2. Gmina Żagań

TERC: 0810021

### Statystyki ogólne

W gminie jest 3 514 punktów adresowych. Na koniec marca 2026 roku w zasięgu stacjonarnego dostępu do usług szerokopasmowych było 3 409 punktów adresowych. Na wskazanym obszarze były 553 białe plamy NGA, w tym 105 pozostało bez żadnego zasięgu. Od 1 stycznia 2023 do 31 marca 2026 roku obywatele zgłosili 45 zapotrzebowań na internet i 2 weryfikacje danych w systemie internet.gov.pl.

W tabeli nr 10.2.1 przedstawiono przedsiębiorców telekomunikacyjnych działających na terenie gminy i świadczących usługi stacjonarnego dostępu do usług szerokopasmowych.

Tabela 10.2.1: Podmiot w zależności od rodzaju usług.			
Podmiot	Detal	Hurt	Hurt-Detal
BACKIEL NETWORKS SPÓŁKA Z OGRANICZONĄ ODPOWIEDZIALNOŚCIĄ	X		
EXATEL SPÓŁKA AKCYJNA	X		
GRZEGORZ MACHI ZAKŁAD ELEKTRONICZNEJ TECHNIKI OBLICZENIOWEJ ŻAGAŃ	X		
INEA SPÓŁKA Z OGRANICZONĄ ODPOWIEDZIALNOŚCIĄ	X		
ITH SPÓŁKA Z OGRANICZONĄ ODPOWIEDZIALNOŚCIĄ	X		
NAUKOWA I AKADEMICKA SIEĆ KOMPUTEROWA - PAŃSTWOWY INSTYTUT BADAWCZY	X		
"NETIA" SPÓŁKA AKCYJNA			X
ORANGE POLSKA SPÓŁKA AKCYJNA	X	X	X
"P4 SPÓŁKA Z OGRANICZONĄ ODPOWIEDZIALNOŚCIĄ"	X		
POLKOMTEL SPÓŁKA Z OGRANICZONĄ ODPOWIEDZIALNOŚCIĄ	X		
RFC INTERNET SPÓŁKA Z OGRANICZONĄ ODPOWIEDZIALNOŚCIĄ	X		
ŚWIATŁOWÓD INWESTYCJE SPÓŁKA Z OGRANICZONĄ ODPOWIEDZIALNOŚCIĄ		X	
"TK TELEKOM" SPÓŁKA Z OGRANICZONĄ ODPOWIEDZIALNOŚCIĄ			X
T-MOBILE POLSKA SPÓŁKA AKCYJNA	X		
TOWERLINK POLAND SPÓŁKA Z OGRANICZONĄ ODPOWIEDZIALNOŚCIĄ		X	
VECTRA SPÓŁKA AKCYJNA	X		
"WEKTOR" SPÓŁKA Z OGRANICZONĄ ODPOWIEDZIALNOŚCIĄ	X		

W tabeli nr 10.2.2 przedstawiono liczbowy i procentowy podział na punkty adresowe w zależności od rodzaju zasięgu na terenie gminy.

<b>Tabela 10.2.2: Podział na rodzaje usług i zasięgów.</b>		
	<b>Liczba adresów</b>	<b>Udział %</b>
Rzeczywisty	3 061	87,11%
Hurtowy (wyłącznie)	266	7,57%
Teoretyczny (wyłącznie)	82	2,33%
Brak zasięgu	105	2,99%
<b>SUMA</b>	<b>3 514</b>	<b>100%</b>

## Zasięgi sieci

W tabeli nr 10.2.3 przedstawiono liczbowo i procentowo liczbę zasięgów oraz liczbę punktów adresowych na terenie gminy w zależności od przepustowości.

<b>Tabela 10.2.3: Liczba zasięgów i adresów w podziale na przepustowość.</b>				
<b>Przepustowość [Mb/s]</b>	<b>Liczba zasięgów</b>	<b>Udział %</b>	<b>Liczba punktów adresowych</b>	<b>Udział %</b>
2	173	0,61%	2	0,06%
10	1 059	3,72%	11	0,32%
20	675	2,37%	11	0,32%
30	1 811	6,36%	85	2,49%
40	1 012	3,55%	44	1,29%
50	2 845	9,99%	238	6,98%
60	485	1,70%	24	0,70%
70	455	1,60%	16	0,47%
80	110	0,39%	5	0,15%
90	287	1,01%	12	0,35%
100	237	0,83%	13	0,38%
200	0	0,00%	0	0,00%
300	0	0,00%	0	0,00%
400	0	0,00%	0	0,00%
500	1	0,00%	1	0,03%
600	224	0,79%	121	3,55%
700	0	0,00%	0	0,00%
800	0	0,00%	0	0,00%
900	1 540	5,41%	0	0,00%
1000	10 520	36,94%	374	10,97%
2000	6 837	24,01%	2 252	66,06%
3000	0	0,00%	0	0,00%
4000	1	0,00%	0	0,00%

Przepustowość [Mb/s]	Liczba zasięgów	Udział %	Liczba punktów adresowych	Udział %
5000	0	0,00%	0	0,00%
6000	0	0,00%	0	0,00%
7000	0	0,00%	0	0,00%
8000	0	0,00%	0	0,00%
9000	0	0,00%	0	0,00%
10000	206	0,72%	200	5,87%
<b>SUMA</b>	<b>28 478</b>	<b>100%</b>	<b>3 409</b>	<b>100%</b>

W tabeli nr 10.2.4 przedstawiono liczbę zasięgów w gminie w zależności od rodzaju medium.

<b>Tabela 10.2.4: Liczba zasięgów z podziałem na medium.</b>		
Medium	Liczba zasięgów	Udział %
światłowodowe	18 672	65,57%
kablowe współosiowe miedziane	668	2,35%
kablowe parowe miedziane	7 277	25,55%
radiowe (FWA)	1 861	6,53%
<b>SUMA</b>	<b>28 478</b>	<b>100%</b>

## Plany inwestycyjne (komercyjne)

W gminie zostało zgłoszonych 213 planowanych inwestycji w punktach adresowych. Zgłoszone plany inwestycyjne przewidują objęcie w kolejnych 3 latach zasięgiem stacjonarnego dostępu do usług szerokopasmowych:

- 197 punktów adresowych znajdujących się już w zasięgu rzeczywistym;
- 6 punktów adresowych znajdujących się już w zasięgu wyłącznie hurtowym;
- 1 punkt adresowy znajdujący się już w zasięgu teoretycznym;
- 213 punktów adresowych znajdujących się w planie inwestycyjnym ze środków publicznych;
- 8 punktów adresowych znajdujących się w więcej niż jednym planie inwestycyjnym ze środków prywatnych;
- 1 punkt adresowy będący białą plamą (bez zasięgu).

## Plany inwestycyjne realizowane ze środków publicznych

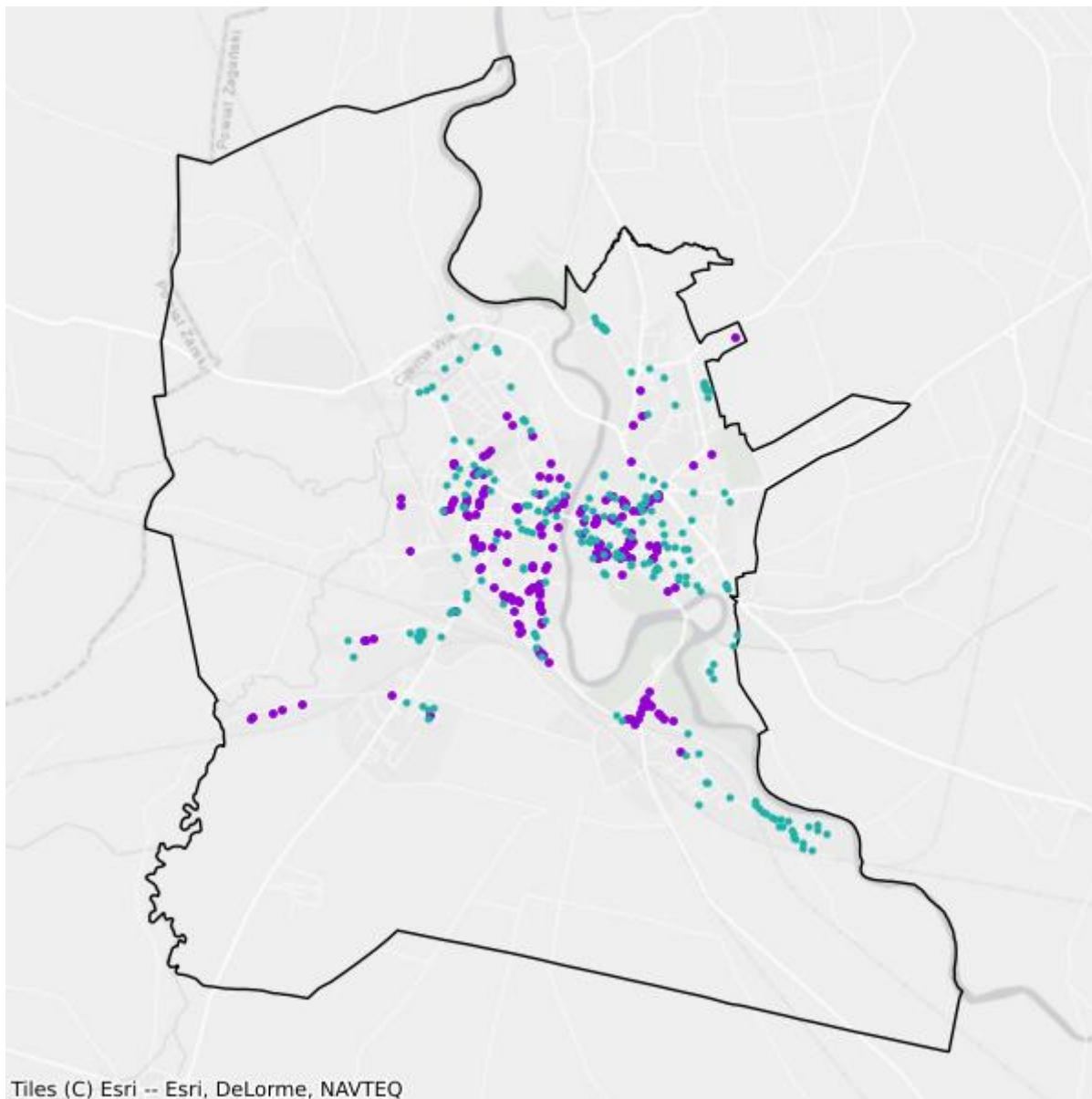
W gminie realizowane są plany inwestycyjne ze środków publicznych obejmujące 215 punktów adresowych. Realizowane są 3 projekty z KPO i 0 projektów z FERC. Dane pochodzą z systemu SIMBA i odnoszą się do umów o dofinansowanie zawartych do dnia 31 marca 2026.

W tabeli nr 10.2.5 przedstawiono liczbę punktów adresowych na terenie gminy, objętych planami inwestycyjnymi do zrealizowania ze środków publicznych.

**Tabela 10.2.5: Liczba punktów adresowych ze zgłoszonymi planami inwestycyjnymi realizowanymi ze środków publicznych.**

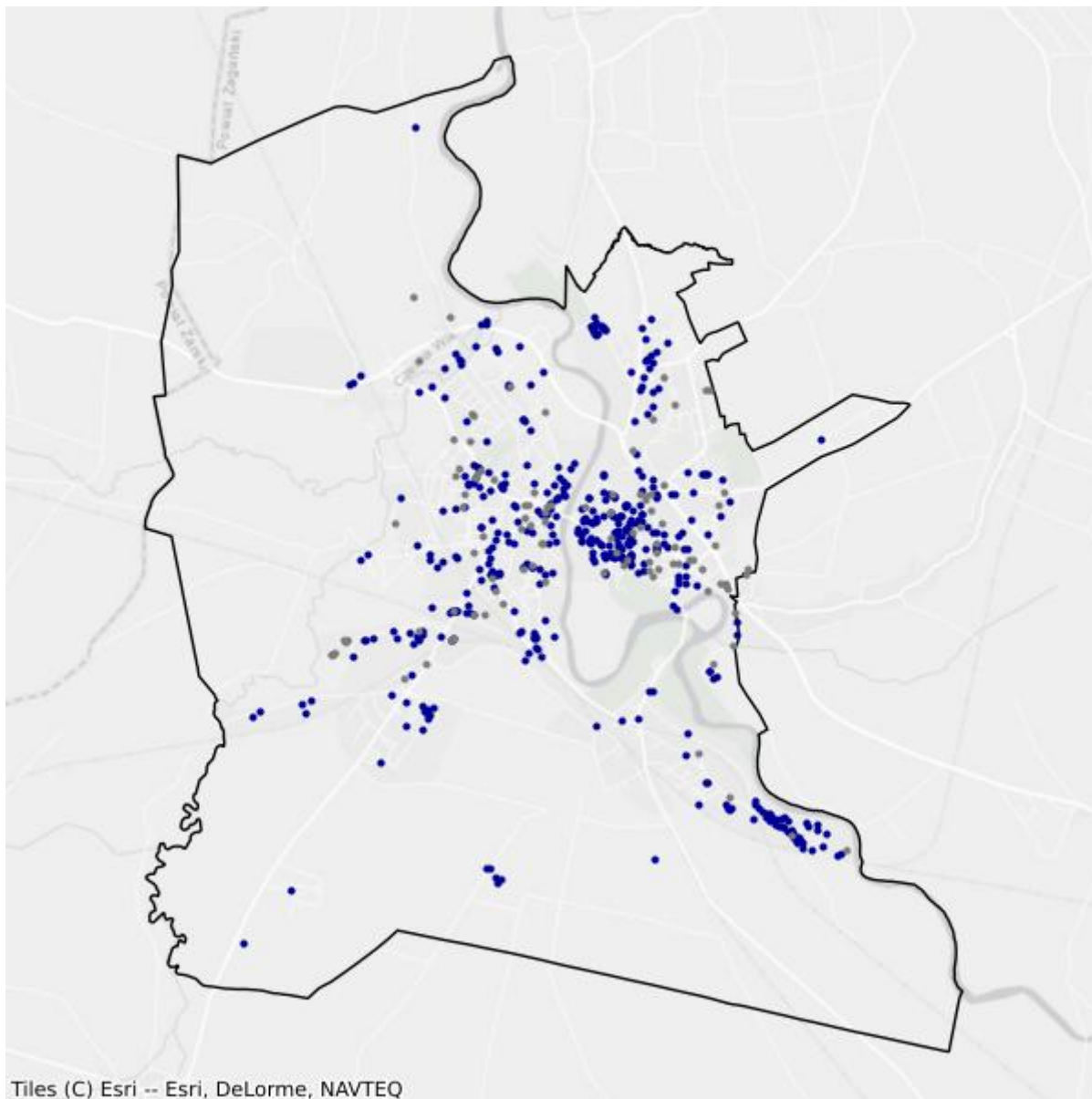
<b>Numer projektu</b>	<b>Beneficjent</b>	<b>Liczba PA</b>
KPOD.05.02-IW. 06-0021/25	BACKIEL NETWORKS SPÓŁKA Z OGRANICZONĄ ODPOWIEDZIALNOŚCIĄ	22
KPOD.05.02-IW. 06-0159/25	FCA SPÓŁKA AKCYJNA	185
KPOD.05.02-IW. 06-0161/25	FCA SPÓŁKA AKCYJNA	8
<b>SUMA</b>		<b>215</b>

## Mapa planów inwestycyjnych



- Plany inwestycyjne realizowane ze środków prywatnych
- Plany inwestycyjne realizowane ze środków publicznych

## Mapa białych plam



- Białe plamy
- W zasięgu poniżej 100 Mb/s

## 10.3. Gmina Brzeźnica

TERC: 0810032

### Statystyki ogólne

W gminie są 943 punkty adresowe. Na koniec marca 2026 roku w zasięgu stacjonarnego dostępu do usług szerokopasmowych było 609 punktów adresowych. Na wskazanym obszarze było 595 białych plam NGA, w tym 334 pozostały bez żadnego zasięgu. Od 1 stycznia 2023 do 31 marca 2026 roku obywatele zgłosili 36 zapotrzebowań na internet i 1 weryfikację danych w systemie internet.gov.pl.

W tabeli nr 10.3.1 przedstawiono przedsiębiorców telekomunikacyjnych działających na terenie gminy i świadczących usługi stacjonarnego dostępu do usług szerokopasmowych.

Tabela 10.3.1: Podmiot w zależności od rodzaju usług.			
Podmiot	Detal	Hurt	Hurt-Detal
EXATEL SPÓŁKA AKCYJNA	X		
NAUKOWA I AKADEMICKA SIEĆ KOMPUTEROWA - PAŃSTWOWY INSTYTUT BADAWCZY	X		
"NETIA" SPÓŁKA AKCYJNA			X
ORANGE POLSKA SPÓŁKA AKCYJNA		X	X
"P4 SPÓŁKA Z OGRANICZONĄ ODPOWIEDZIALNOŚCIĄ"	X		
POLKOMTEL SPÓŁKA Z OGRANICZONĄ ODPOWIEDZIALNOŚCIĄ	X		
RFC INTERNET SPÓŁKA Z OGRANICZONĄ ODPOWIEDZIALNOŚCIĄ	X		
T-MOBILE POLSKA SPÓŁKA AKCYJNA	X		
VECTRA SPÓŁKA AKCYJNA	X		

W tabeli nr 10.3.2 przedstawiono liczbowy i procentowy podział na punkty adresowe w zależności od rodzaju zasięgu na terenie gminy.

Tabela 10.3.2: Podział na rodzaje usług i zasięgów.		
	Liczba adresów	Udział %
Rzeczywisty	604	64,05%
Hurtowy (wyłącznie)	5	0,53%
Teoretyczny (wyłącznie)	0	0,00%
Brak zasięgu	334	35,42%
<b>SUMA</b>	<b>943</b>	<b>100%</b>

## Zasięgi sieci

W tabeli nr 10.3.3 przedstawiono liczbowo i procentowo liczbę zasięgów oraz liczbę punktów adresowych na terenie gminy w zależności od przepustowości.

<b>Tabela 10.3.3: Liczba zasięgów i adresów w podziale na przepustowość.</b>				
<b>Przepustowość [Mb/s]</b>	<b>Liczba zasięgów</b>	<b>Udział %</b>	<b>Liczba punktów adresowych</b>	<b>Udział %</b>
2	0	0,00%	0	0,00%
10	0	0,00%	0	0,00%
20	0	0,00%	0	0,00%
30	60	2,00%	1	0,16%
40	12	0,40%	0	0,00%
50	488	16,30%	237	38,92%
60	33	1,10%	10	1,64%
70	27	0,90%	9	1,48%
80	8	0,27%	4	0,66%
90	0	0,00%	0	0,00%
100	2	0,07%	0	0,00%
200	0	0,00%	0	0,00%
300	0	0,00%	0	0,00%
400	0	0,00%	0	0,00%
500	0	0,00%	0	0,00%
600	0	0,00%	0	0,00%
700	0	0,00%	0	0,00%
800	0	0,00%	0	0,00%
900	342	11,42%	0	0,00%
1000	2 022	67,54%	348	57,14%
2000	0	0,00%	0	0,00%
3000	0	0,00%	0	0,00%
4000	0	0,00%	0	0,00%
5000	0	0,00%	0	0,00%
6000	0	0,00%	0	0,00%
7000	0	0,00%	0	0,00%
8000	0	0,00%	0	0,00%
9000	0	0,00%	0	0,00%
10000	0	0,00%	0	0,00%
<b>SUMA</b>	<b>2 994</b>	<b>100%</b>	<b>609</b>	<b>100%</b>

W tabeli nr 10.3.4 przedstawiono liczbę zasięgów w gminie w zależności od rodzaju medium.

**Tabela 10.3.4: Liczba zasięgów z podziałem na medium.**

Medium	Liczba zasięgów	Udział %
światłowodowe	2 366	79,02%
kablowe współosiowe miedziane	0	0,00%
kablowe parowe miedziane	166	5,54%
radiowe (FWA)	462	15,43%
<b>SUMA</b>	<b>2 994</b>	<b>100%</b>

## Plany inwestycyjne (komercyjne)

W gminie zostało zgłoszonych 0 planowanych inwestycji w punktach adresowych. Zgłoszone plany inwestycyjne przewidują objęcie w kolejnych 3 latach zasięgiem stacjonarnego dostępu do usług szerokopasmowych:

- 0 punktów adresowych znajdujących się już w zasięgu rzeczywistym;
- 0 punktów adresowych znajdujących się już w zasięgu wyłącznie hurtowym;
- 0 punktów adresowych znajdujących się już w zasięgu teoretycznym;
- 0 punktów adresowych znajdujących się w planie inwestycyjnym ze środków publicznych;
- 0 punktów adresowych znajdujących się w więcej niż jednym planie inwestycyjnym ze środków prywatnych;
- 0 punktów adresowych będących białymi plamami (bez zasięgu).

## Plany inwestycyjne realizowane ze środków publicznych

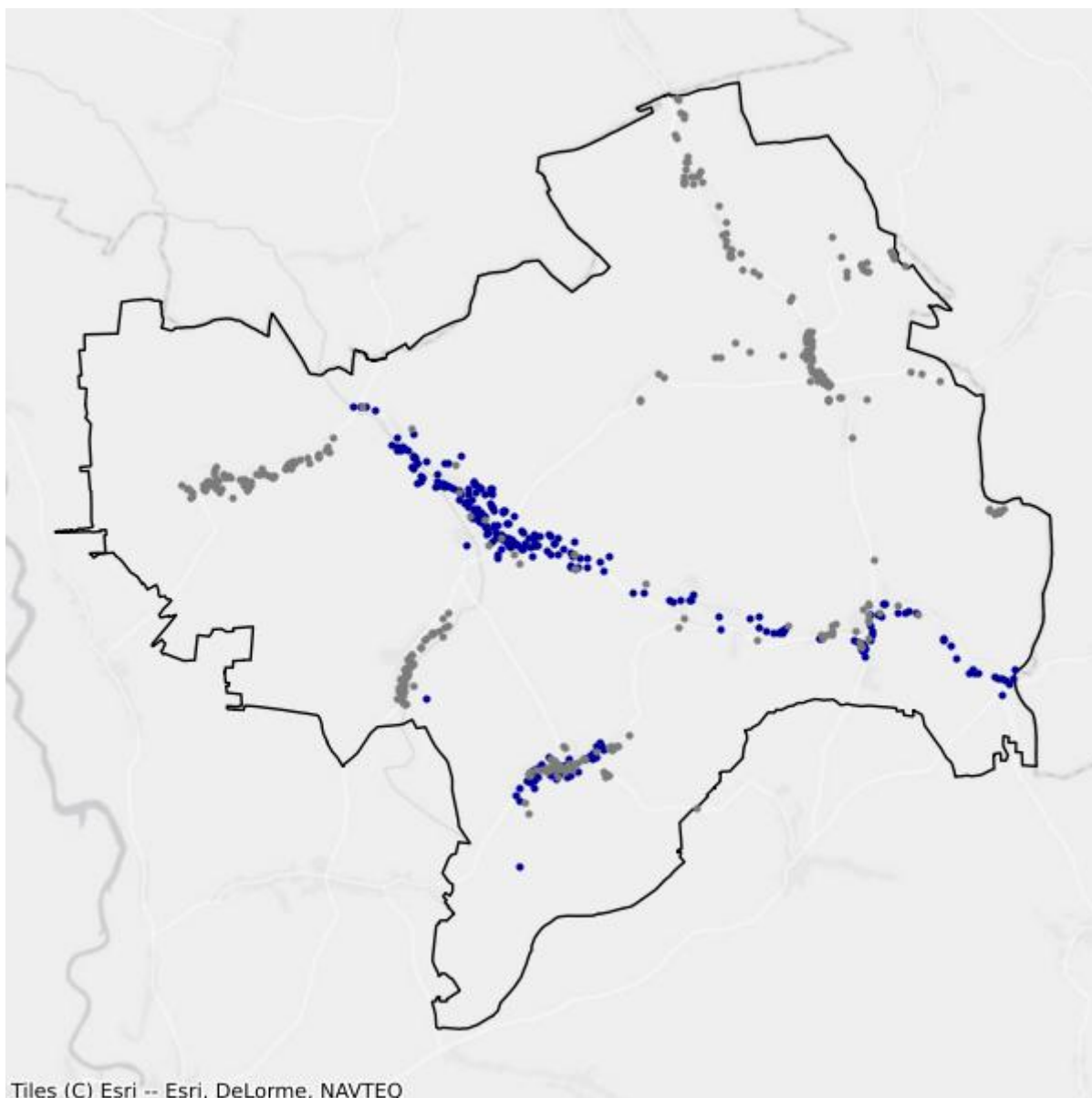
W gminie realizowane są plany inwestycyjne ze środków publicznych obejmujące 0 punktów adresowych. Realizowanych jest 0 projektów z KPO i 0 projektów z FERC. Dane pochodzą z systemu SIMBA i odnoszą się do umów o dofinansowanie zawartych do dnia 31 marca 2026.

W tabeli nr 10.3.5 przedstawiono liczbę punktów adresowych na terenie gminy, objętych planami inwestycyjnymi do zrealizowania ze środków publicznych.

**Tabela 10.3.5: Liczba punktów adresowych ze zgłoszonymi planami inwestycyjnymi realizowanymi ze środków publicznych.**

Numer projektu	Beneficjent	Liczba PA
Brak danych		

## Mapa białych plam



- Białe plamy
- W zasięgu poniżej 100 Mb/s

## 10.4. Gmina Iłowa

TERC: 0810043

### Statystyki ogólne

W gminie jest 1 525 punktów adresowych. Na koniec marca 2026 roku w zasięgu stacjonarnego dostępu do usług szerokopasmowych było 1 189 punktów adresowych. Na wskazanym obszarze były 754 białe plamy NGA, w tym 336 pozostało bez żadnego zasięgu. Od 1 stycznia 2023 do 31 marca 2026 roku obywatele zgłosili 55 zapotrzebowań na internet i 0 weryfikacji danych w systemie internet.gov.pl.

W tabeli nr 10.4.1 przedstawiono przedsiębiorców telekomunikacyjnych działających na terenie gminy i świadczących usługi stacjonarnego dostępu do usług szerokopasmowych.

Tabela 10.4.1: Podmiot w zależności od rodzaju usług.			
Podmiot	Detal	Hurt	Hurt-Detal
EXATEL SPÓŁKA AKCYJNA	X		
"GLOBITEL SPÓŁKA Z OGRANICZONĄ ODPOWIEDZIALNOŚCIĄ"	X		
INEA SPÓŁKA Z OGRANICZONĄ ODPOWIEDZIALNOŚCIĄ	X		
MARCIN STĄPÓR STA KOM		X	
MAXNET SPÓŁKA Z OGRANICZONĄ ODPOWIEDZIALNOŚCIĄ	X		
NAUKOWA I AKADEMICKA SIEĆ KOMPUTEROWA - PAŃSTWOWY INSTYTUT BADAWCZY	X		
"NETIA" SPÓŁKA AKCYJNA			X
NETLAND SPÓŁKA Z OGRANICZONĄ ODPOWIEDZIALNOŚCIĄ	X		
ORANGE POLSKA SPÓŁKA AKCYJNA	X	X	X
"P4 SPÓŁKA Z OGRANICZONĄ ODPOWIEDZIALNOŚCIĄ"	X		
POLKOMTEL SPÓŁKA Z OGRANICZONĄ ODPOWIEDZIALNOŚCIĄ	X		
RFC INTERNET SPÓŁKA Z OGRANICZONĄ ODPOWIEDZIALNOŚCIĄ	X		
SQS POLSKA SZYMON WYSOKIŃSKI	X		
ŚWIATŁOWÓD INWESTYCJE SPÓŁKA Z OGRANICZONĄ ODPOWIEDZIALNOŚCIĄ		X	
T-MOBILE POLSKA SPÓŁKA AKCYJNA	X		
TOWERLINK POLAND SPÓŁKA Z OGRANICZONĄ ODPOWIEDZIALNOŚCIĄ		X	
VECTRA SPÓŁKA AKCYJNA	X		
"WEKTOR" SPÓŁKA Z OGRANICZONĄ ODPOWIEDZIALNOŚCIĄ	X		

W tabeli nr 10.4.2 przedstawiono liczbowy i procentowy podział na punkty adresowe w zależności od rodzaju zasięgu na terenie gminy.

<b>Tabela 10.4.2: Podział na rodzaje usług i zasięgów.</b>		
	<b>Liczba adresów</b>	<b>Udział %</b>
Rzeczywisty	1 014	66,49%
Hurtowy (wyłącznie)	124	8,13%
Teoretyczny (wyłącznie)	51	3,34%
Brak zasięgu	336	22,03%
<b>SUMA</b>	<b>1 525</b>	<b>100%</b>

## Zasięgi sieci

W tabeli nr 10.4.3 przedstawiono liczbowo i procentowo liczbę zasięgów oraz liczbę punktów adresowych na terenie gminy w zależności od przepustowości.

<b>Tabela 10.4.3: Liczba zasięgów i adresów w podziale na przepustowość.</b>				
<b>Przepustowość [Mb/s]</b>	<b>Liczba zasięgów</b>	<b>Udział %</b>	<b>Liczba punktów adresowych</b>	<b>Udział %</b>
2	0	0,00%	0	0,00%
10	0	0,00%	0	0,00%
20	0	0,00%	0	0,00%
30	727	8,60%	67	5,63%
40	222	2,63%	14	1,18%
50	867	10,26%	94	7,91%
60	1 098	12,99%	184	15,48%
70	95	1,12%	27	2,27%
80	59	0,70%	32	2,69%
90	0	0,00%	0	0,00%
100	5	0,06%	2	0,17%
200	1	0,01%	0	0,00%
300	0	0,00%	0	0,00%
400	0	0,00%	0	0,00%
500	0	0,00%	0	0,00%
600	0	0,00%	0	0,00%
700	0	0,00%	0	0,00%
800	0	0,00%	0	0,00%
900	678	8,02%	0	0,00%
1000	3 975	47,04%	406	34,15%
2000	721	8,53%	361	30,36%
3000	0	0,00%	0	0,00%
4000	0	0,00%	0	0,00%

Przepustowość [Mb/s]	Liczba zasięgów	Udział %	Liczba punktów adresowych	Udział %
5000	0	0,00%	0	0,00%
6000	0	0,00%	0	0,00%
7000	0	0,00%	0	0,00%
8000	0	0,00%	0	0,00%
9000	0	0,00%	0	0,00%
10000	2	0,02%	2	0,17%
<b>SUMA</b>	<b>8 450</b>	<b>100%</b>	<b>1 189</b>	<b>100%</b>

W tabeli nr 10.4.4 przedstawiono liczbę zasięgów w gminie w zależności od rodzaju medium.

<b>Tabela 10.4.4: Liczba zasięgów z podziałem na medium.</b>		
Medium	Liczba zasięgów	Udział %
światłowodowe	5 293	62,64%
kablowe współosiowe miedziane	88	1,04%
kablowe parowe miedziane	1 691	20,01%
radiowe (FWA)	1 378	16,31%
<b>SUMA</b>	<b>8 450</b>	<b>100%</b>

## Plany inwestycyjne (komercyjne)

W gminie zostało zgłoszonych 27 planowanych inwestycji w punktach adresowych. Zgłoszone plany inwestycyjne przewidują objęcie w kolejnych 3 latach zasięgiem stacjonarnego dostępu do usług szerokopasmowych:

- 24 punkty adresowe znajdujące się już w zasięgu rzeczywistym;
- 1 punkt adresowy znajdujący się już w zasięgu wyłącznie hurtowym;
- 0 punktów adresowych znajdujących się już w zasięgu teoretycznym;
- 27 punktów adresowych znajdujących się w planie inwestycyjnym ze środków publicznych;
- 0 punktów adresowych znajdujących się w więcej niż jednym planie inwestycyjnym ze środków prywatnych;
- 2 punkty adresowe będące białymi plamami (bez zasięgu).

## Plany inwestycyjne realizowane ze środków publicznych

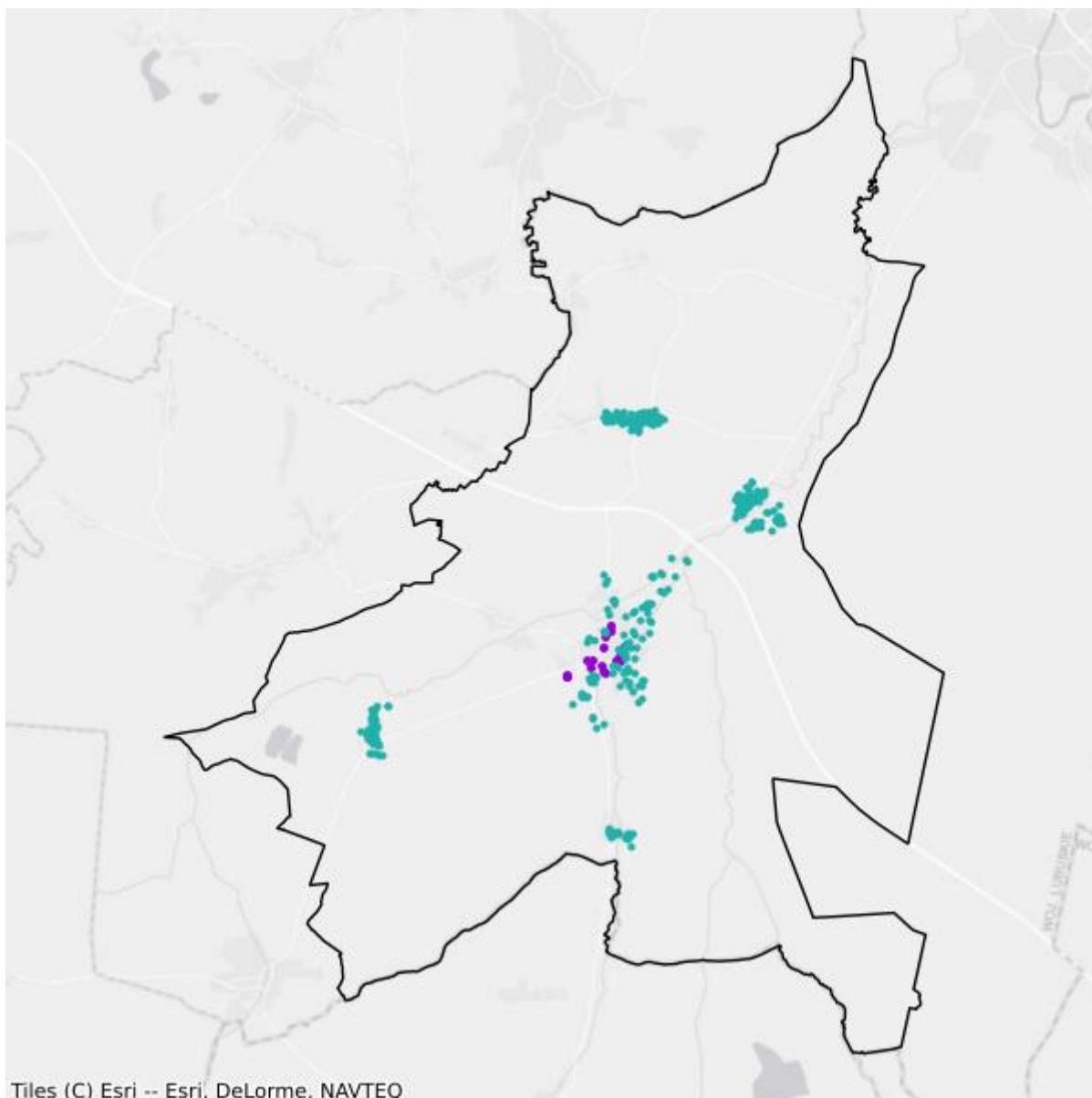
W gminie realizowane są plany inwestycyjne ze środków publicznych obejmujące 343 punkty adresowe. Realizowane są 2 projekty z KPO i 0 projektów z FER. Dane pochodzą z systemu SIMBA i odnoszą się do umów o dofinansowanie zawartych do dnia 31 marca 2026.

W tabeli nr 10.4.5 przedstawiono liczbę punktów adresowych na terenie gminy, objętych planami inwestycyjnymi do zrealizowania ze środków publicznych.

**Tabela 10.4.5: Liczba punktów adresowych ze zgłoszonymi planami inwestycyjnymi realizowanymi ze środków publicznych.**

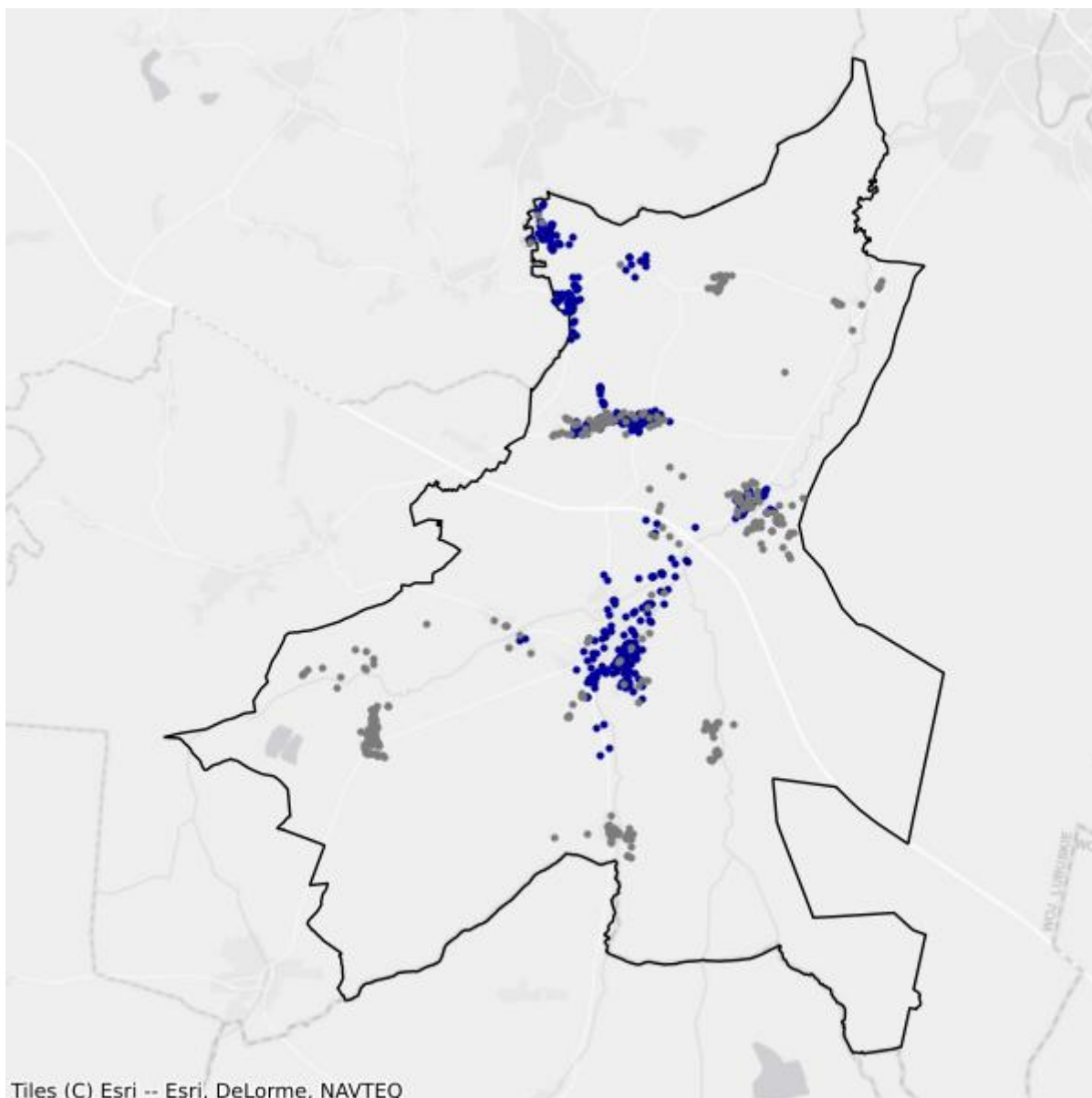
Numer projektu	Beneficjent	Liczba PA
KPOD.05.02-IW.06-0159/25	FCA SPÓŁKA AKCYJNA	219
KPOD.05.02-IW.06-0161/25	FCA SPÓŁKA AKCYJNA	124
<b>SUMA</b>		<b>343</b>

## Mapa planów inwestycyjnych



- Plany inwestycyjne realizowane ze środków prywatnych
- Plany inwestycyjne realizowane ze środków publicznych

## Mapa białych plam



- Białe plamy
- W zasięgu poniżej 100 Mb/s

## 10.5. Gmina Małomice

TERC: 0810053

### Statystyki ogólne

W gminie jest 1 231 punktów adresowych. Na koniec marca 2026 roku w zasięgu stacjonarnego dostępu do usług szerokopasmowych były 932 punkty adresowe. Na wskazanym obszarze było 379 białych plam NGA, w tym 299 pozostało bez żadnego zasięgu. Od 1 stycznia 2023 do 31 marca 2026 roku obywatele zgłosili 80 zapotrzebowań na internet i 2 weryfikacje danych w systemie internet.gov.pl.

W tabeli nr 10.5.1 przedstawiono przedsiębiorców telekomunikacyjnych działających na terenie gminy i świadczących usługi stacjonarnego dostępu do usług szerokopasmowych.

Tabela 10.5.1: Podmiot w zależności od rodzaju usług.			
Podmiot	Detal	Hurt	Hurt-Detal
"ATMAN" SPÓŁKA Z OGRANICZONĄ ODPOWIEDZIALNOŚCIĄ	X		
EXATEL SPÓŁKA AKCYJNA	X		
INEA SPÓŁKA Z OGRANICZONĄ ODPOWIEDZIALNOŚCIĄ	X		
NAUKOWA I AKADEMICKA SIEĆ KOMPUTEROWA - PAŃSTWOWY INSTYTUT BADAWCZY	X		
"NETIA" SPÓŁKA AKCYJNA			X
ORANGE POLSKA SPÓŁKA AKCYJNA	X	X	X
"P4 SPÓŁKA Z OGRANICZONĄ ODPOWIEDZIALNOŚCIĄ"	X		
POLKOMTEL SPÓŁKA Z OGRANICZONĄ ODPOWIEDZIALNOŚCIĄ	X		
PRZEDSIĘBIORSTWO PRODUKCYJNO HANDLOWO USŁUGOWE HAKER MATEUSZ DYMITRUK	X		
RFC INTERNET SPÓŁKA Z OGRANICZONĄ ODPOWIEDZIALNOŚCIĄ	X		
ŚWIATŁOWÓD INWESTYCJE SPÓŁKA Z OGRANICZONĄ ODPOWIEDZIALNOŚCIĄ		X	
T-MOBILE POLSKA SPÓŁKA AKCYJNA	X		
TOWERLINK POLAND SPÓŁKA Z OGRANICZONĄ ODPOWIEDZIALNOŚCIĄ		X	
VECTRA SPÓŁKA AKCYJNA	X		

W tabeli nr 10.5.2 przedstawiono liczbowy i procentowy podział na punkty adresowe w zależności od rodzaju zasięgu na terenie gminy.

**Tabela 10.5.2: Podział na rodzaje usług i zasięgów.**

	<b>Liczba adresów</b>	<b>Udział %</b>
Rzeczywisty	885	71,89%
Hurtowy (wyłącznie)	37	3,01%
Teoretyczny (wyłącznie)	10	0,81%
Brak zasięgu	299	24,29%
<b>SUMA</b>	<b>1 231</b>	<b>100%</b>

## Zasięgi sieci

W tabeli nr 10.5.3 przedstawiono liczbowo i procentowo liczbę zasięgów oraz liczbę punktów adresowych na terenie gminy w zależności od przepustowości.

**Tabela 10.5.3: Liczba zasięgów i adresów w podziale na przepustowość.**

<b>Przepustowość [Mb/s]</b>	<b>Liczba zasięgów</b>	<b>Udział %</b>	<b>Liczba punktów adresowych</b>	<b>Udział %</b>
2	0	0,00%	0	0,00%
10	0	0,00%	0	0,00%
20	0	0,00%	0	0,00%
30	498	7,01%	28	3,00%
40	81	1,14%	7	0,75%
50	554	7,80%	11	1,18%
60	87	1,22%	16	1,72%
70	60	0,84%	9	0,97%
80	27	0,38%	9	0,97%
90	0	0,00%	0	0,00%
100	3	0,04%	2	0,21%
200	0	0,00%	0	0,00%
300	0	0,00%	0	0,00%
400	0	0,00%	0	0,00%
500	0	0,00%	0	0,00%
600	0	0,00%	0	0,00%
700	0	0,00%	0	0,00%
800	0	0,00%	0	0,00%
900	754	10,61%	0	0,00%
1000	4 669	65,70%	661	70,92%
2000	374	5,26%	189	20,28%
3000	0	0,00%	0	0,00%
4000	0	0,00%	0	0,00%
5000	0	0,00%	0	0,00%
6000	0	0,00%	0	0,00%

Przepustowość [Mb/s]	Liczba zasięgów	Udział %	Liczba punktów adresowych	Udział %
7000	0	0,00%	0	0,00%
8000	0	0,00%	0	0,00%
9000	0	0,00%	0	0,00%
10000	0	0,00%	0	0,00%
<b>SUMA</b>	<b>7 107</b>	<b>100%</b>	<b>932</b>	<b>100%</b>

W tabeli nr 10.5.4 przedstawiono liczbę zasięgów w gminie w zależności od rodzaju medium.

<b>Tabela 10.5.4: Liczba zasięgów z podziałem na medium.</b>		
Medium	Liczba zasięgów	Udział %
światłowodowe	5 799	81,60%
kablowe współosiowe miedziane	0	0,00%
kablowe parowe miedziane	775	10,90%
radiowe (FWA)	533	7,50%
<b>SUMA</b>	<b>7 107</b>	<b>100%</b>

## Plany inwestycyjne (komercyjne)

W gminie zostało zgłoszonych 19 planowanych inwestycji w punktach adresowych. Zgłoszone plany inwestycyjne przewidują objęcie w kolejnych 3 latach zasięgiem stacjonarnego dostępu do usług szerokopasmowych:

- 1 punkt adresowy znajdujący się już w zasięgu rzeczywistym;
- 0 punktów adresowych znajdujących się już w zasięgu wyłącznie hurtowym;
- 0 punktów adresowych znajdujących się już w zasięgu teoretycznym;
- 19 punktów adresowych znajdujących się w planie inwestycyjnym ze środków publicznych;
- 0 punktów adresowych znajdujących się w więcej niż jednym planie inwestycyjnym ze środków prywatnych;
- 18 punktów adresowych będących białymi plamami (bez zasięgu).

## Plany inwestycyjne realizowane ze środków publicznych

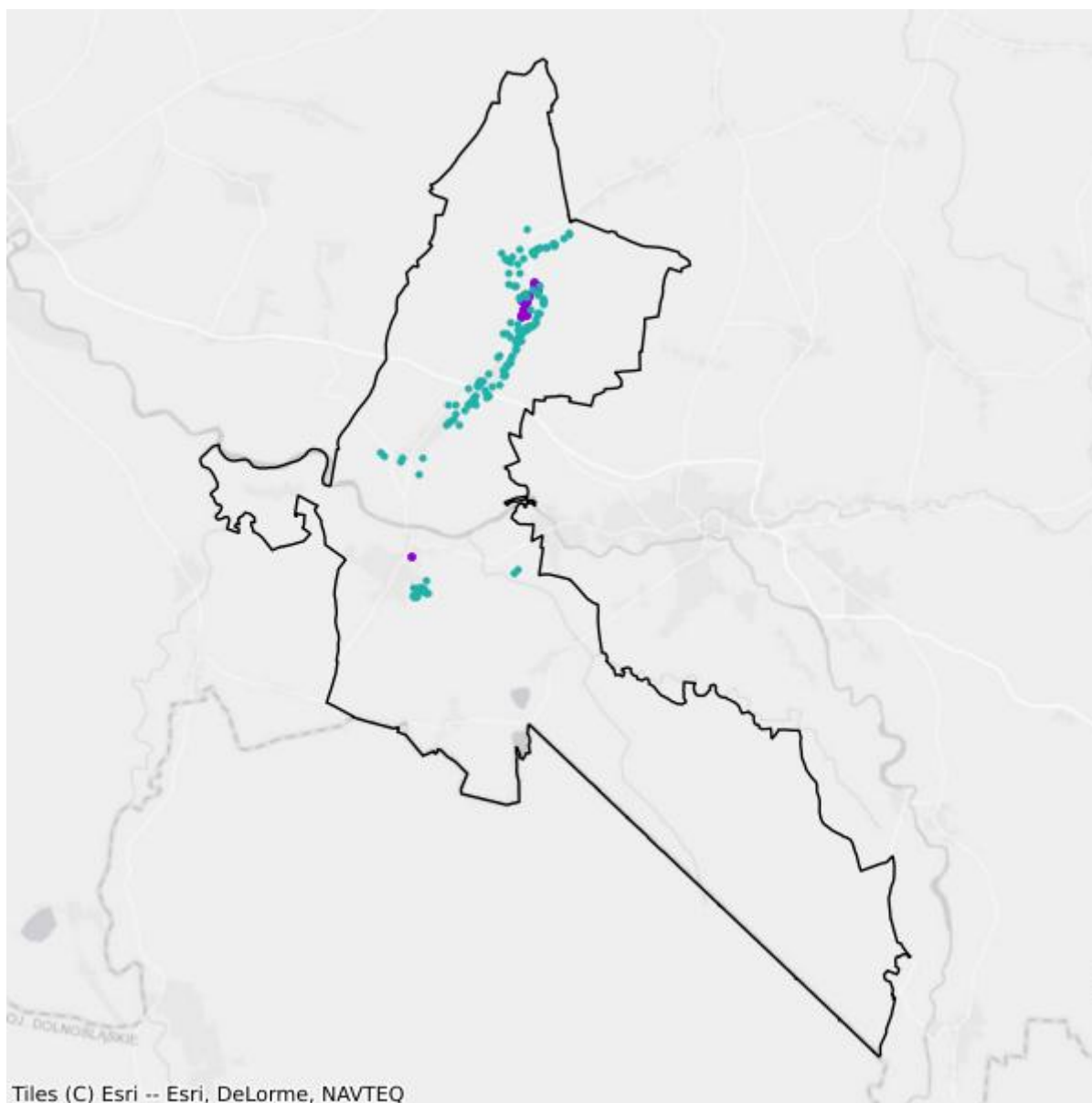
W gminie realizowane są plany inwestycyjne ze środków publicznych obejmujące 146 punktów adresowych. Realizowany jest 1 projekt z KPO i 0 projektów z FER. Dane pochodzą z systemu SIMBA i odnoszą się do umów o dofinansowanie zawartych do dnia 31 marca 2026.

W tabeli nr 10.5.5 przedstawiono liczbę punktów adresowych na terenie gminy, objętych planami inwestycyjnymi do zrealizowania ze środków publicznych.

**Tabela 10.5.5: Liczba punktów adresowych ze zgłoszonymi planami inwestycyjnymi realizowanymi ze środków publicznych.**

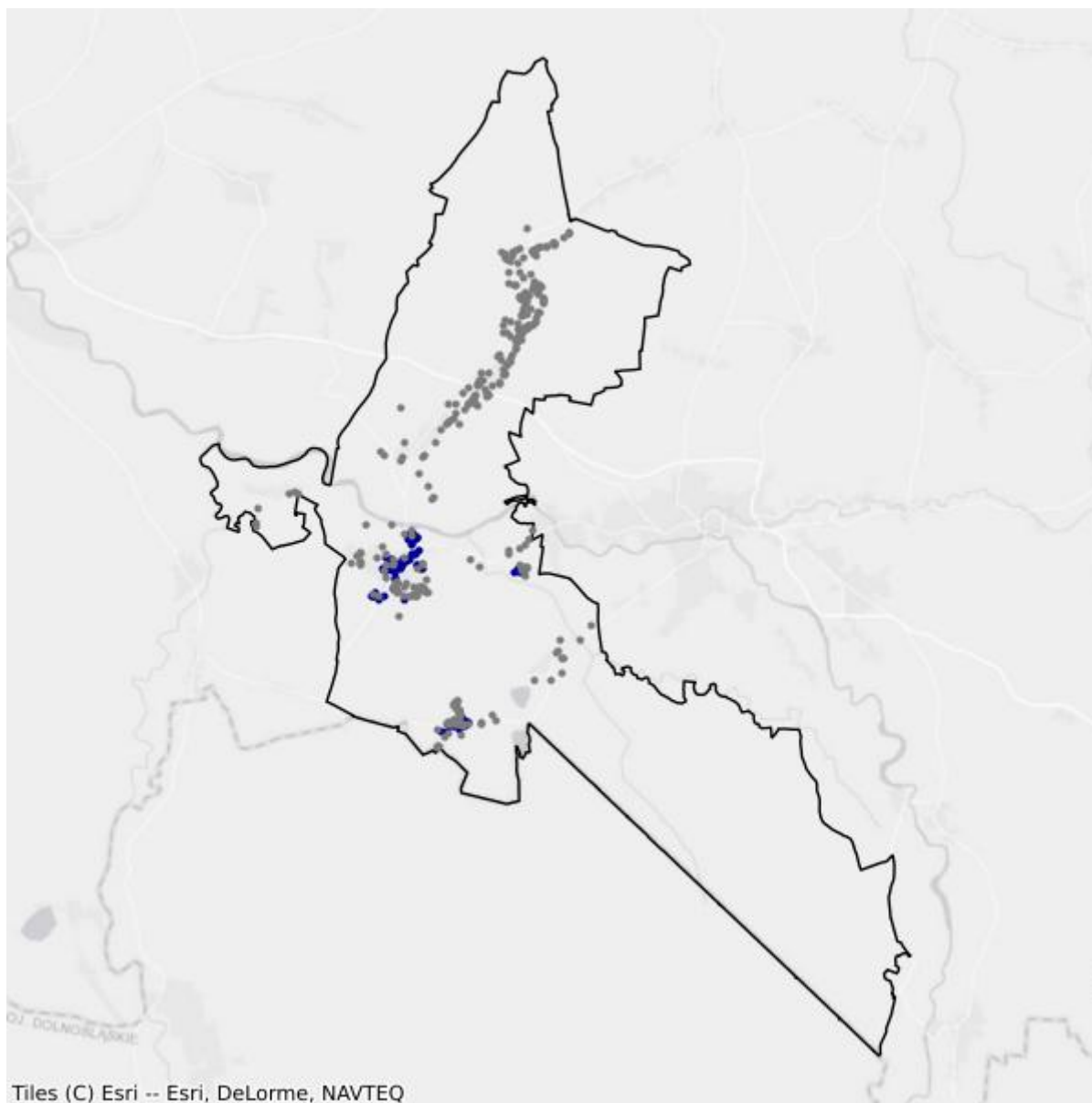
Numer projektu	Beneficjent	Liczba PA
KPOD.05.02-IW. 06-0023/25	PRZEDSIĘBIORSTWO PRODUKCYJNO HANDLOWO USŁUGOWE HAKER MATEUSZ DYMITRUK	146
<b>SUMA</b>		<b>146</b>

## Mapa planów inwestycyjnych



- Plany inwestycyjne realizowane ze środków prywatnych
- Plany inwestycyjne realizowane ze środków publicznych

## Mapa białych plam



- Białe plamy
- W zasięgu poniżej 100 Mb/s

## 10.6. Gmina Niegostawice

TERC: 0810062

### Statystyki ogólne

W gminie są 1 263 punkty adresowe. Na koniec marca 2026 roku w zasięgu stacjonarnego dostępu do usług szerokopasmowych było 789 punktów adresowych. Na wskazanym obszarze było 576 białych plam NGA, w tym 474 pozostały bez żadnego zasięgu. Od 1 stycznia 2023 do 31 marca 2026 roku obywatele zgłosili 114 zapotrzebowań na internet i 3 weryfikacje danych w systemie internet.gov.pl.

W tabeli nr 10.6.1 przedstawiono przedsiębiorców telekomunikacyjnych działających na terenie gminy i świadczących usługi stacjonarnego dostępu do usług szerokopasmowych.

**Tabela 10.6.1: Podmiot w zależności od rodzaju usług.**

Podmiot	Detal	Hurt	Hurt-Detal
EDEN INTERNET SPÓŁKA Z OGRANICZONĄ ODPOWIEDZIALNOŚCIĄ	X		
EXATEL SPÓŁKA AKCYJNA	X		
NAUKOWA I AKADEMICKA SIEĆ KOMPUTEROWA - PAŃSTWOWY INSTYTUT BADAWCZY	X		
"NETIA" SPÓŁKA AKCYJNA			X
ORANGE POLSKA SPÓŁKA AKCYJNA		X	X
"P4 SPÓŁKA Z OGRANICZONĄ ODPOWIEDZIALNOŚCIĄ"	X		
POLKOMTEL SPÓŁKA Z OGRANICZONĄ ODPOWIEDZIALNOŚCIĄ	X		
RFC INTERNET SPÓŁKA Z OGRANICZONĄ ODPOWIEDZIALNOŚCIĄ	X		
T-MOBILE POLSKA SPÓŁKA AKCYJNA	X		
VECTRA SPÓŁKA AKCYJNA	X		

W tabeli nr 10.6.2 przedstawiono liczbowy i procentowy podział na punkty adresowe w zależności od rodzaju zasięgu na terenie gminy.

**Tabela 10.6.2: Podział na rodzaje usług i zasięgów.**

	Liczba adresów	Udział %
Rzeczywisty	763	60,41%
Hurtowy (wyłącznie)	26	2,06%
Teoretyczny (wyłącznie)	0	0,00%

	<b>Liczba adresów</b>	<b>Udział %</b>
Brak zasięgu	474	37,53%
<b>SUMA</b>	<b>1 263</b>	<b>100%</b>

## Zasięgi sieci

W tabeli nr 10.6.3 przedstawiono liczbowo i procentowo liczbę zasięgów oraz liczbę punktów adresowych na terenie gminy w zależności od przepustowości.

<b>Tabela 10.6.3: Liczba zasięgów i adresów w podziale na przepustowość.</b>					
<b>Przepustowość [Mb/s]</b>	<b>Liczba zasięgów</b>	<b>Udział %</b>	<b>Liczba punktów adresowych</b>	<b>Udział %</b>	
2	0	0,00%	0	0,00%	
10	0	0,00%	0	0,00%	
20	0	0,00%	0	0,00%	
30	181	3,56%	35	4,44%	
40	32	0,63%	10	1,27%	
50	58	1,14%	17	2,15%	
60	70	1,38%	21	2,66%	
70	46	0,90%	8	1,01%	
80	25	0,49%	11	1,39%	
90	0	0,00%	0	0,00%	
100	1	0,02%	0	0,00%	
200	1	0,02%	0	0,00%	
300	0	0,00%	0	0,00%	
400	0	0,00%	0	0,00%	
500	0	0,00%	0	0,00%	
600	0	0,00%	0	0,00%	
700	0	0,00%	0	0,00%	
800	0	0,00%	0	0,00%	
900	670	13,18%	0	0,00%	
1000	3 999	78,67%	687	87,07%	
2000	0	0,00%	0	0,00%	
3000	0	0,00%	0	0,00%	
4000	0	0,00%	0	0,00%	
5000	0	0,00%	0	0,00%	
6000	0	0,00%	0	0,00%	
7000	0	0,00%	0	0,00%	
8000	0	0,00%	0	0,00%	
9000	0	0,00%	0	0,00%	

Przepustowość [Mb/s]	Liczba zasięgów	Udział %	Liczba punktów adresowych	Udział %
10000	0	0,00%	0	0,00%
<b>SUMA</b>	<b>5 083</b>	<b>100%</b>	<b>789</b>	<b>100%</b>

W tabeli nr 10.6.4 przedstawiono liczbę zasięgów w gminie w zależności od rodzaju medium.

<b>Tabela 10.6.4: Liczba zasięgów z podziałem na medium.</b>		
Medium	Liczba zasięgów	Udział %
światłowodowe	4 671	91,89%
kablowe współosiowe miedziane	0	0,00%
kablowe parowe miedziane	368	7,24%
radiowe (FWA)	44	0,87%
<b>SUMA</b>	<b>5 083</b>	<b>100%</b>

## Plany inwestycyjne (komercyjne)

W gminie zostały zgłoszone 202 planowane inwestycje w punktach adresowych. Zgłoszone plany inwestycyjne przewidują objęcie w kolejnych 3 latach zasięgiem stacjonarnego dostępu do usług szerokopasmowych:

- 67 punktów adresowych znajdujących się już w zasięgu rzeczywistym;
- 25 punktów adresowych znajdujących się już w zasięgu wyłącznie hurtowym;
- 0 punktów adresowych znajdujących się już w zasięgu teoretycznym;
- 0 punktów adresowych znajdujących się w planie inwestycyjnym ze środków publicznych;
- 0 punktów adresowych znajdujących się w więcej niż jednym planie inwestycyjnym ze środków prywatnych;
- 110 punktów adresowych będących białymi plamami (bez zasięgu).

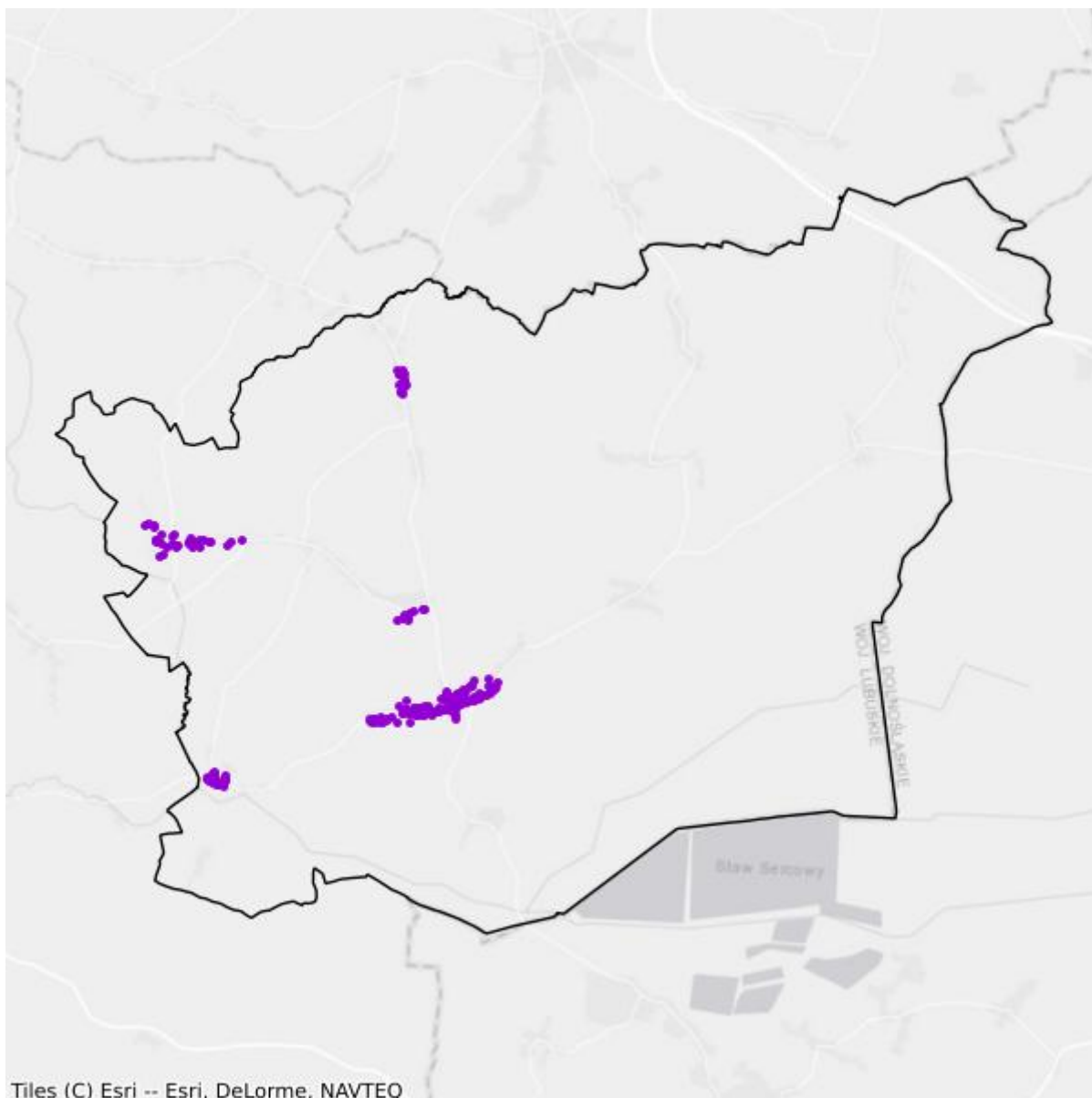
## Plany inwestycyjne realizowane ze środków publicznych

W gminie realizowane są plany inwestycyjne ze środków publicznych obejmujące 0 punktów adresowych. Realizowanych jest 0 projektów z KPO i 0 projektów z FERC. Dane pochodzą z systemu SIMBA i odnoszą się do umów o dofinansowanie zawartych do dnia 31 marca 2026.

W tabeli nr 10.6.5 przedstawiono liczbę punktów adresowych na terenie gminy, objętych planami inwestycyjnymi do zrealizowania ze środków publicznych.

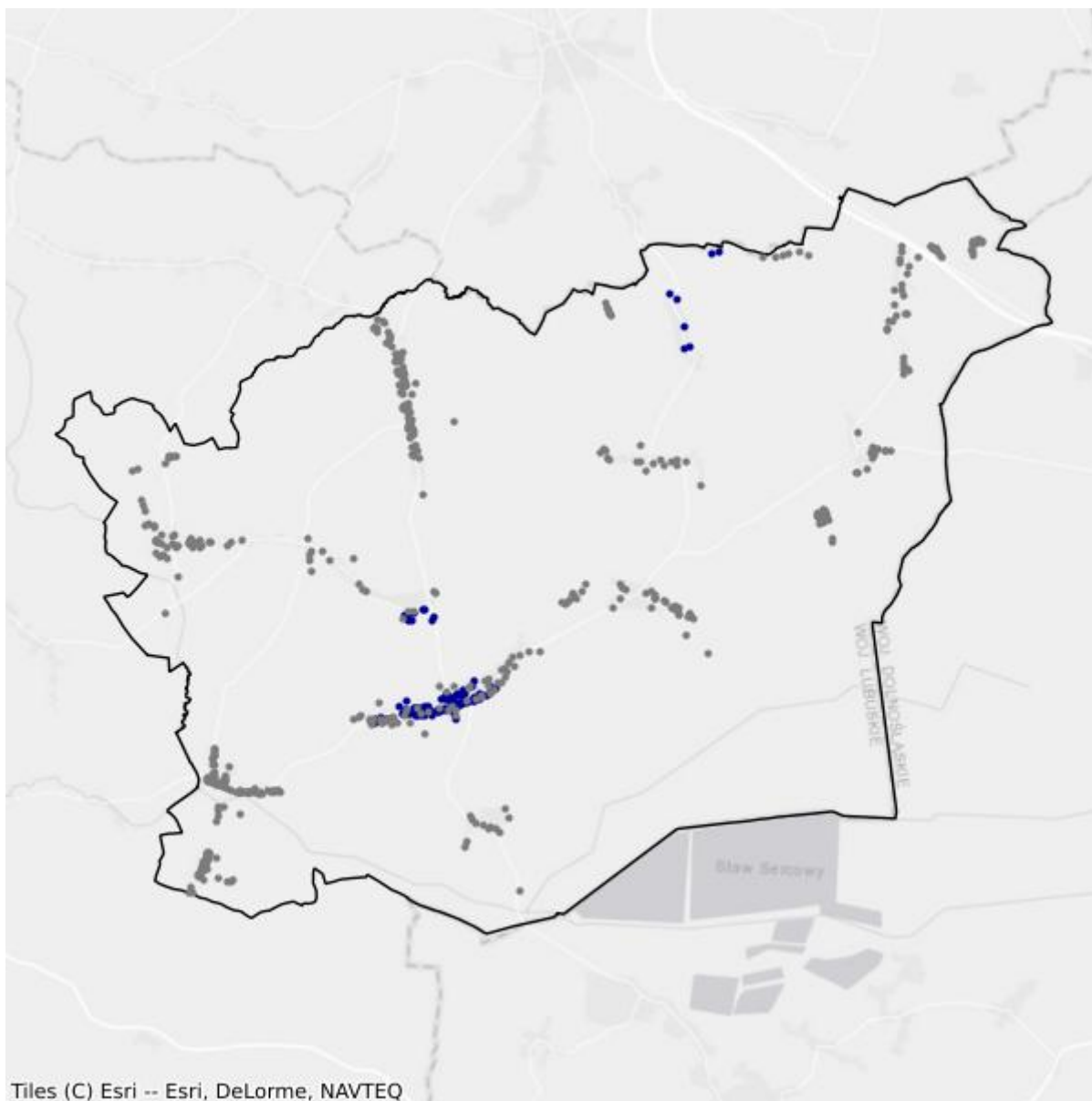
<b>Tabela 10.6.5: Liczba punktów adresowych ze zgłoszonymi planami inwestycyjnymi realizowanymi ze środków publicznych.</b>		
Numer projektu	Beneficjent	Liczba PA
Brak danych		

## Mapa planów inwestycyjnych



- Plany inwestycyjne realizowane ze środków prywatnych
- Plany inwestycyjne realizowane ze środków publicznych

## Mapa białych plam



- Białe plamy
- W zasięgu poniżej 100 Mb/s

# 10.7. Gmina Szprotawa

TERC: 0810073

## Statystyki ogólne

W gminie jest 3 879 punktów adresowych. Na koniec marca 2026 roku w zasięgu stacjonarnego dostępu do usług szerokopasmowych były 3 334 punkty adresowe. Na wskazanym obszarze były 944 białe plamy NGA, w tym 545 pozostało bez żadnego zasięgu. Od 1 stycznia 2023 do 31 marca 2026 roku obywatele zgłosili 39 zapotrzebowań na internet i 0 weryfikacji danych w systemie internet.gov.pl.

W tabeli nr 10.7.1 przedstawiono przedsiębiorców telekomunikacyjnych działających na terenie gminy i świadczących usługi stacjonarnego dostępu do usług szerokopasmowych.

Tabela 10.7.1: Podmiot w zależności od rodzaju usług.			
Podmiot	Detal	Hurt	Hurt-Detal
"ELSAT" SPÓŁKA Z OGRANICZONĄ ODPOWIEDZIALNOŚCIĄ		X	
EXATEL SPÓŁKA AKCYJNA	X		
INEA SPÓŁKA Z OGRANICZONĄ ODPOWIEDZIALNOŚCIĄ	X		
LANDTECH SPÓŁKA Z OGRANICZONĄ ODPOWIEDZIALNOŚCIĄ	X		
MULTIMEDIA POLSKA SPÓŁKA Z OGRANICZONĄ ODPOWIEDZIALNOŚCIĄ	X	X	
NAUKOWA I AKADEMICKA SIEĆ KOMPUTEROWA - PAŃSTWOWY INSTYTUT BADAWCZY	X		
"NETIA" SPÓŁKA AKCYJNA			X
ORANGE POLSKA SPÓŁKA AKCYJNA	X	X	X
"P4 SPÓŁKA Z OGRANICZONĄ ODPOWIEDZIALNOŚCIĄ"	X		
POLKOMTEL SPÓŁKA Z OGRANICZONĄ ODPOWIEDZIALNOŚCIĄ	X		
PRZEDSIĘBIORSTWO PRODUKCYJNO HANDLOWO USŁUGOWE HAKER MATEUSZ DYMITRUK	X		
RFC INTERNET SPÓŁKA Z OGRANICZONĄ ODPOWIEDZIALNOŚCIĄ	X		
STANET SPÓŁKA Z OGRANICZONĄ ODPOWIEDZIALNOŚCIĄ	X		
ŚWIATŁOWÓD INWESTYCJE SPÓŁKA Z OGRANICZONĄ ODPOWIEDZIALNOŚCIĄ		X	
T-MOBILE POLSKA SPÓŁKA AKCYJNA	X		
TOWERLINK POLAND SPÓŁKA Z OGRANICZONĄ ODPOWIEDZIALNOŚCIĄ		X	
VECTRA SPÓŁKA AKCYJNA	X		

W tabeli nr 10.7.2 przedstawiono liczbowy i procentowy podział na punkty adresowe w zależności od rodzaju zasięgu na terenie gminy.

<b>Tabela 10.7.2: Podział na rodzaje usług i zasięgów.</b>		
	<b>Liczba adresów</b>	<b>Udział %</b>
Rzeczywisty	3 141	80,97%
Hurtowy (wyłącznie)	171	4,41%
Teoretyczny (wyłącznie)	22	0,57%
Brak zasięgu	545	14,05%
<b>SUMA</b>	<b>3 879</b>	<b>100%</b>

## Zasięgi sieci

W tabeli nr 10.7.3 przedstawiono liczbowo i procentowo liczbę zasięgów oraz liczbę punktów adresowych na terenie gminy w zależności od przepustowości.

<b>Tabela 10.7.3: Liczba zasięgów i adresów w podziale na przepustowość.</b>				
<b>Przepustowość [Mb/s]</b>	<b>Liczba zasięgów</b>	<b>Udział %</b>	<b>Liczba punktów adresowych</b>	<b>Udział %</b>
2	2 026	9,27%	42	1,26%
10	226	1,03%	5	0,15%
20	2	0,01%	0	0,00%
30	722	3,30%	83	2,49%
40	353	1,62%	47	1,41%
50	1 476	6,75%	172	5,16%
60	297	1,36%	36	1,08%
70	56	0,26%	9	0,27%
80	14	0,06%	5	0,15%
90	0	0,00%	0	0,00%
100	248	1,13%	29	0,87%
200	0	0,00%	0	0,00%
300	0	0,00%	0	0,00%
400	0	0,00%	0	0,00%
500	0	0,00%	0	0,00%
600	417	1,91%	62	1,86%
700	0	0,00%	0	0,00%
800	0	0,00%	0	0,00%
900	2 029	9,28%	1	0,03%
1000	13 457	61,58%	2 577	77,29%
2000	530	2,43%	266	7,98%
3000	0	0,00%	0	0,00%
4000	0	0,00%	0	0,00%

Przepustowość [Mb/s]	Liczba zasięgów	Udział %	Liczba punktów adresowych	Udział %
5000	0	0,00%	0	0,00%
6000	0	0,00%	0	0,00%
7000	0	0,00%	0	0,00%
8000	0	0,00%	0	0,00%
9000	0	0,00%	0	0,00%
10000	0	0,00%	0	0,00%
<b>SUMA</b>	<b>21 853</b>	<b>100%</b>	<b>3 334</b>	<b>100%</b>

W tabeli nr 10.7.4 przedstawiono liczbę zasięgów w gminie w zależności od rodzaju medium.

<b>Tabela 10.7.4: Liczba zasięgów z podziałem na medium.</b>		
Medium	Liczba zasięgów	Udział %
światłowodowe	16 015	73,29%
kablowe współosiowe miedziane	649	2,97%
kablowe parowe miedziane	4 087	18,70%
radiowe (FWA)	1 102	5,04%
<b>SUMA</b>	<b>21 853</b>	<b>100%</b>

## Plany inwestycyjne (komercyjne)

W gminie zostało zgłoszonych 227 planowanych inwestycji w punktach adresowych. Zgłoszone plany inwestycyjne przewidują objęcie w kolejnych 3 latach zasięgiem stacjonarnego dostępu do usług szerokopasmowych:

- 124 punkty adresowe znajdujące się już w zasięgu rzeczywistym;
- 12 punktów adresowych znajdujących się już w zasięgu wyłącznie hurtowym;
- 2 punkty adresowe znajdujące się już w zasięgu teoretycznym;
- 227 punktów adresowych znajdujących się w planie inwestycyjnym ze środków publicznych;
- 0 punktów adresowych znajdujących się w więcej niż jednym planie inwestycyjnym ze środków prywatnych;
- 89 punktów adresowych będących białymi plamami (bez zasięgu).

## Plany inwestycyjne realizowane ze środków publicznych

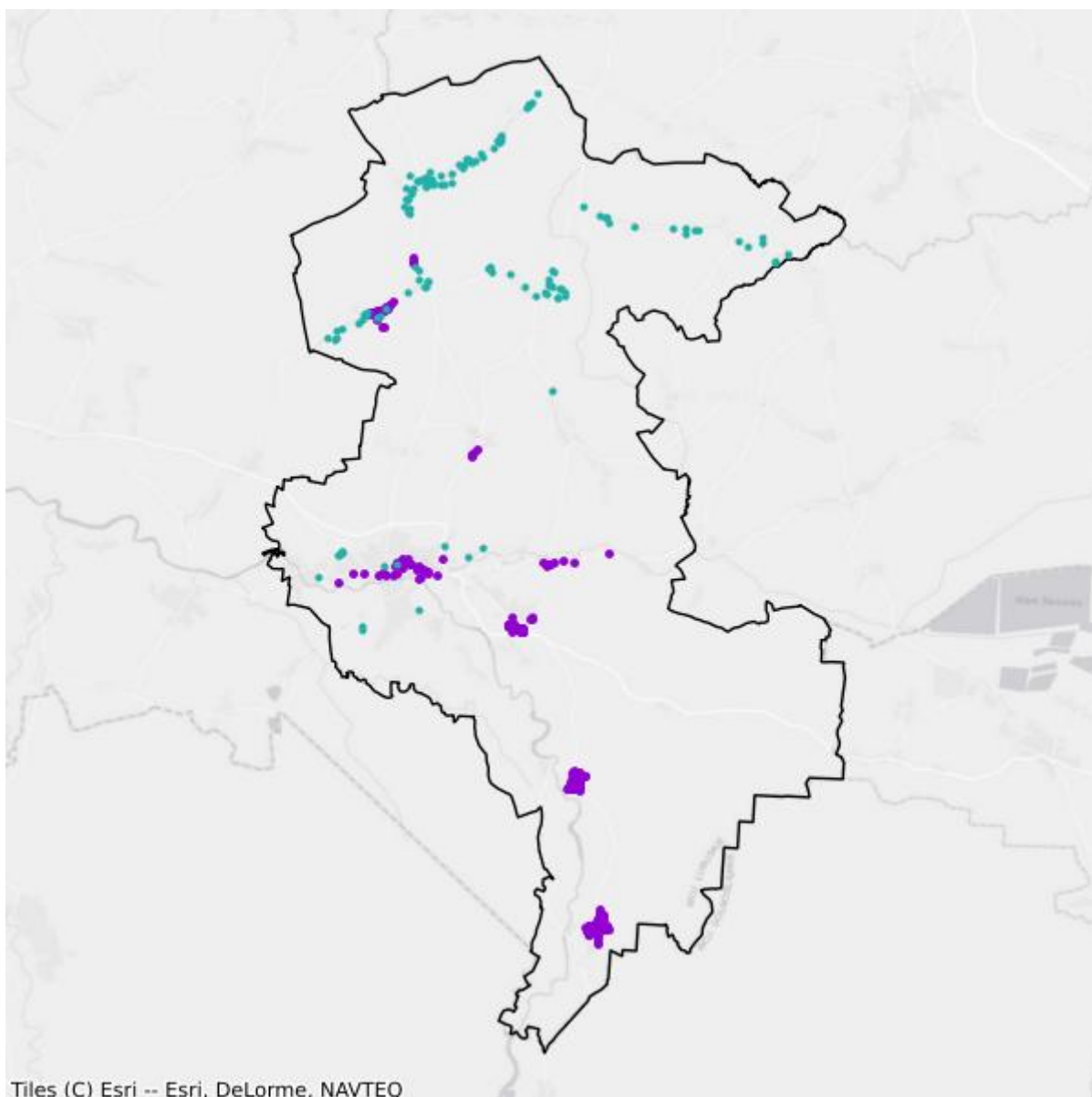
W gminie realizowane są plany inwestycyjne ze środków publicznych obejmujące 130 punktów adresowych. Realizowany jest 1 projekt z KPO i 0 projektów z FER. Dane pochodzą z systemu SIMBA i odnoszą się do umów o dofinansowanie zawartych do dnia 31 marca 2026.

W tabeli nr 10.7.5 przedstawiono liczbę punktów adresowych na terenie gminy, objętych planami inwestycyjnymi do zrealizowania ze środków publicznych.

**Tabela 10.7.5: Liczba punktów adresowych ze zgłoszonymi planami inwestycyjnymi realizowanymi ze środków publicznych.**

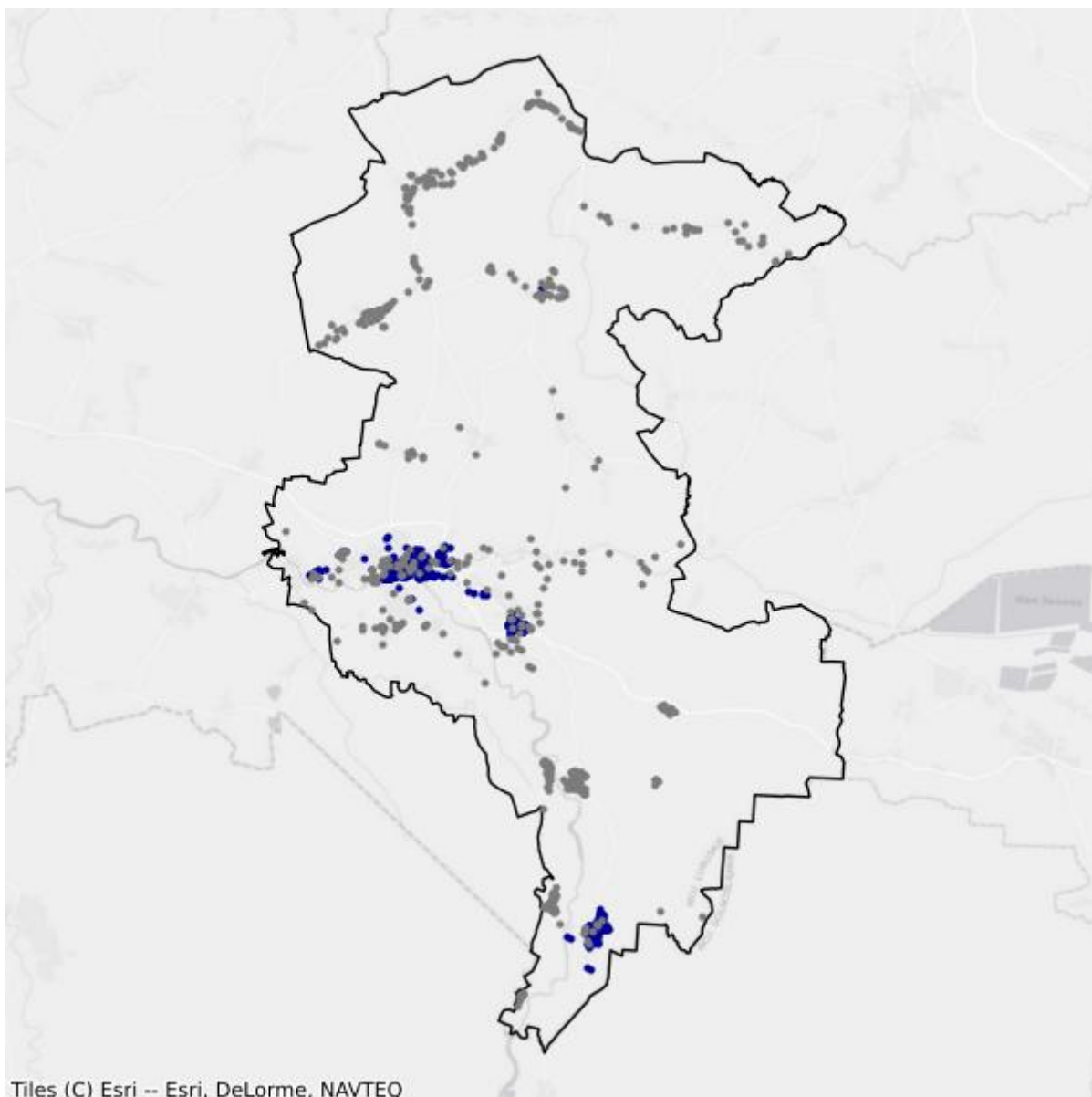
Numer projektu	Beneficjent	Liczba PA
KPOD.05.02-IW. 06-0023/25	PRZEDSIĘBIORSTWO PRODUKCYJNO HANDLOWO USŁUGOWE HAKER MATEUSZ DYMITRUK	130
<b>SUMA</b>		<b>130</b>

## Mapa planów inwestycyjnych



- Plany inwestycyjne realizowane ze środków prywatnych
- Plany inwestycyjne realizowane ze środków publicznych

## Mapa białych plam



- Białe plamy
- W zasięgu poniżej 100 Mb/s

## 10.8. Gmina Wymiarki

TERC: 0810082

### Statystyki ogólne

W gminie są 564 punkty adresowe. Na koniec marca 2026 roku w zasięgu stacjonarnego dostępu do usług szerokopasmowych było 345 punktów adresowych. Na wskazanym obszarze były 372 białe plamy NGA, w tym 219 pozostało bez żadnego zasięgu. Od 1 stycznia 2023 do 31 marca 2026 roku obywatele zgłosili 24 zapotrzebowania na internet i 0 weryfikacji danych w systemie internet.gov.pl.

W tabeli nr 10.8.1 przedstawiono przedsiębiorców telekomunikacyjnych działających na terenie gminy i świadczących usługi stacjonarnego dostępu do usług szerokopasmowych.

Tabela 10.8.1: Podmiot w zależności od rodzaju usług.			
Podmiot	Detal	Hurt	Hurt-Detal
EXATEL SPÓŁKA AKCYJNA	X		
NAUKOWA I AKADEMICKA SIEĆ KOMPUTEROWA - PAŃSTWOWY INSTYTUT BADAWCZY	X		
"NETIA" SPÓŁKA AKCYJNA			X
ORANGE POLSKA SPÓŁKA AKCYJNA		X	X
"P4 SPÓŁKA Z OGRANICZONĄ ODPOWIEDZIALNOŚCIĄ"	X		
POLKOMTEL SPÓŁKA Z OGRANICZONĄ ODPOWIEDZIALNOŚCIĄ	X		
RFC INTERNET SPÓŁKA Z OGRANICZONĄ ODPOWIEDZIALNOŚCIĄ	X		
STANET SPÓŁKA Z OGRANICZONĄ ODPOWIEDZIALNOŚCIĄ	X		
T-MOBILE POLSKA SPÓŁKA AKCYJNA	X		
VECTRA SPÓŁKA AKCYJNA	X		

W tabeli nr 10.8.2 przedstawiono liczbowy i procentowy podział na punkty adresowe w zależności od rodzaju zasięgu na terenie gminy.

Tabela 10.8.2: Podział na rodzaje usług i zasięgów.		
	Liczba adresów	Udział %
Rzeczywisty	318	56,38%
Hurtowy (wyłącznie)	27	4,79%
Teoretyczny (wyłącznie)	0	0,00%

	<b>Liczba adresów</b>	<b>Udział %</b>
Brak zasięgu	219	38,83%
<b>SUMA</b>	<b>564</b>	<b>100%</b>

## Zasięgi sieci

W tabeli nr 10.8.3 przedstawiono liczbowo i procentowo liczbę zasięgów oraz liczbę punktów adresowych na terenie gminy w zależności od przepustowości.

<b>Tabela 10.8.3: Liczba zasięgów i adresów w podziale na przepustowość.</b>					
<b>Przepustowość [Mb/s]</b>	<b>Liczba zasięgów</b>	<b>Udział %</b>	<b>Liczba punktów adresowych</b>	<b>Udział %</b>	
2	0	0,00%	0	0,00%	
10	0	0,00%	0	0,00%	
20	0	0,00%	0	0,00%	
30	224	11,26%	15	4,35%	
40	24	1,21%	3	0,87%	
50	288	14,47%	102	29,57%	
60	64	3,22%	19	5,51%	
70	61	3,07%	11	3,19%	
80	10	0,50%	3	0,87%	
90	0	0,00%	0	0,00%	
100	2	0,10%	0	0,00%	
200	0	0,00%	0	0,00%	
300	0	0,00%	0	0,00%	
400	0	0,00%	0	0,00%	
500	0	0,00%	0	0,00%	
600	0	0,00%	0	0,00%	
700	0	0,00%	0	0,00%	
800	0	0,00%	0	0,00%	
900	192	9,65%	0	0,00%	
1000	1 125	56,53%	192	55,65%	
2000	0	0,00%	0	0,00%	
3000	0	0,00%	0	0,00%	
4000	0	0,00%	0	0,00%	
5000	0	0,00%	0	0,00%	
6000	0	0,00%	0	0,00%	
7000	0	0,00%	0	0,00%	
8000	0	0,00%	0	0,00%	
9000	0	0,00%	0	0,00%	

Przepustowość [Mb/s]	Liczba zasięgów	Udział %	Liczba punktów adresowych	Udział %
10000	0	0,00%	0	0,00%
<b>SUMA</b>	<b>1 990</b>	<b>100%</b>	<b>345</b>	<b>100%</b>

W tabeli nr 10.8.4 przedstawiono liczbę zasięgów w gminie w zależności od rodzaju medium.

<b>Tabela 10.8.4: Liczba zasięgów z podziałem na medium.</b>		
Medium	Liczba zasięgów	Udział %
światłowodowe	1 319	66,28%
kablowe współosiowe miedziane	0	0,00%
kablowe parowe miedziane	399	20,05%
radiowe (FWA)	272	13,67%
<b>SUMA</b>	<b>1 990</b>	<b>100%</b>

## Plany inwestycyjne (komercyjne)

W gminie zostało zgłoszonych 116 planowanych inwestycji w punktach adresowych. Zgłoszone plany inwestycyjne przewidują objęcie w kolejnych 3 latach zasięgiem stacjonarnego dostępu do usług szerokopasmowych:

- 50 punktów adresowych znajdujących się już w zasięgu rzeczywistym;
- 0 punktów adresowych znajdujących się już w zasięgu wyłącznie hurtowym;
- 0 punktów adresowych znajdujących się już w zasięgu teoretycznym;
- 0 punktów adresowych znajdujących się w planie inwestycyjnym ze środków publicznych;
- 0 punktów adresowych znajdujących się w więcej niż jednym planie inwestycyjnym ze środków prywatnych;
- 66 punktów adresowych będących białymi plamami (bez zasięgu).

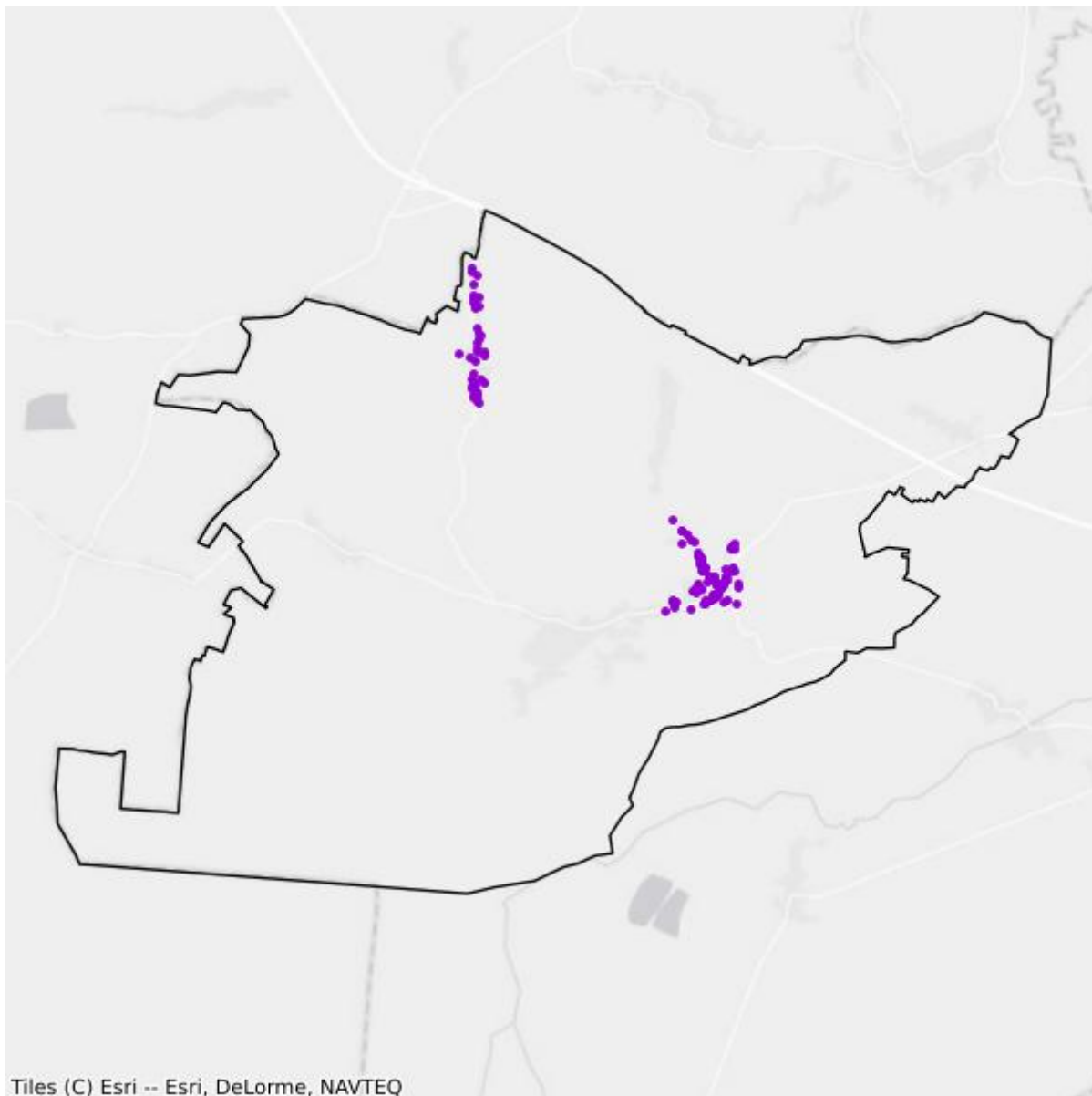
## Plany inwestycyjne realizowane ze środków publicznych

W gminie realizowane są plany inwestycyjne ze środków publicznych obejmujące 0 punktów adresowych. Realizowanych jest 0 projektów z KPO i 0 projektów z FERC. Dane pochodzą z systemu SIMBA i odnoszą się do umów o dofinansowanie zawartych do dnia 31 marca 2026.

W tabeli nr 10.8.5 przedstawiono liczbę punktów adresowych na terenie gminy, objętych planami inwestycyjnymi do zrealizowania ze środków publicznych.

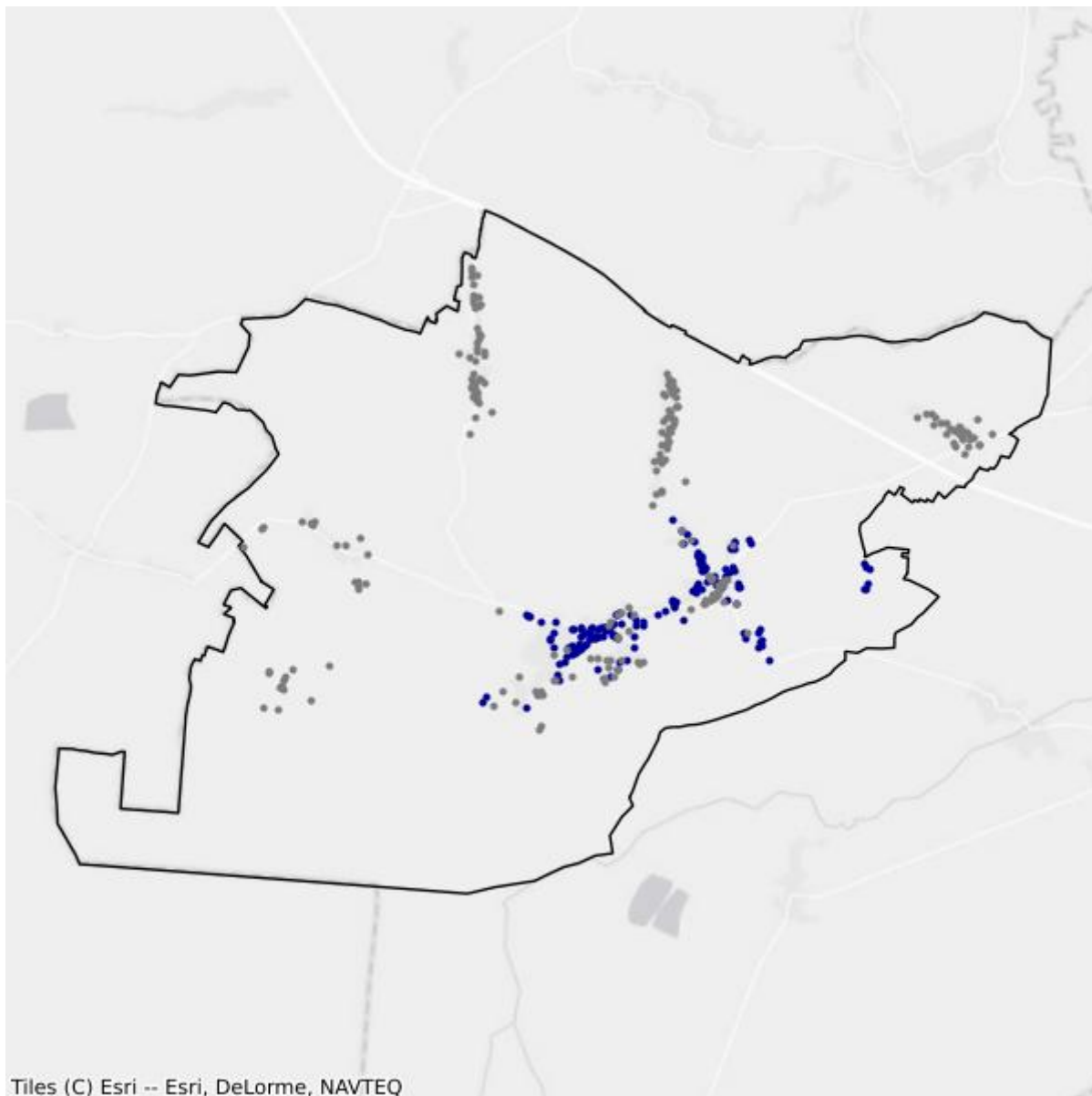
<b>Tabela 10.8.5: Liczba punktów adresowych ze zgłoszonymi planami inwestycyjnymi realizowanymi ze środków publicznych.</b>		
Numer projektu	Beneficjent	Liczba PA
Brak danych		

## Mapa planów inwestycyjnych



- Plany inwestycyjne realizowane ze środków prywatnych
- Plany inwestycyjne realizowane ze środków publicznych

## Mapa białych plam



- Białe plamy
- W zasięgu poniżej 100 Mb/s

## 10.9. Gmina Żagań

TERC: 0810092

### Statystyki ogólne

W gminie są 2 024 punkty adresowe. Na koniec marca 2026 roku w zasięgu stacjonarnego dostępu do usług szerokopasmowych było 1 125 punktów adresowych. Na wskazanym obszarze były 1 182 białe plamy NGA, w tym 899 pozostało bez żadnego zasięgu. Od 1 stycznia 2023 do 31 marca 2026 roku obywatele zgłosili 103 zapotrzebowania na internet i 3 weryfikacje danych w systemie internet.gov.pl.

W tabeli nr 10.9.1 przedstawiono przedsiębiorców telekomunikacyjnych działających na terenie gminy i świadczących usługi stacjonarnego dostępu do usług szerokopasmowych.

Tabela 10.9.1: Podmiot w zależności od rodzaju usług.			
Podmiot	Detal	Hurt	Hurt-Detal
BACKIEL NETWORKS SPÓŁKA Z OGRANICZONĄ ODPOWIEDZIALNOŚCIĄ	X		
INEA SPÓŁKA Z OGRANICZONĄ ODPOWIEDZIALNOŚCIĄ	X		
NAUKOWA I AKADEMICKA SIEĆ KOMPUTEROWA - PAŃSTWOWY INSTYTUT BADAWCZY	X		
"NETIA" SPÓŁKA AKCYJNA			X
ORANGE POLSKA SPÓŁKA AKCYJNA	X	X	X
"P4 SPÓŁKA Z OGRANICZONĄ ODPOWIEDZIALNOŚCIĄ"	X		
POLKOMTEL SPÓŁKA Z OGRANICZONĄ ODPOWIEDZIALNOŚCIĄ	X		
RFC INTERNET SPÓŁKA Z OGRANICZONĄ ODPOWIEDZIALNOŚCIĄ	X		
ŚWIATŁOWÓD INWESTYCJE SPÓŁKA Z OGRANICZONĄ ODPOWIEDZIALNOŚCIĄ		X	
T-MOBILE POLSKA SPÓŁKA AKCYJNA	X		
VECTRA SPÓŁKA AKCYJNA	X		
"WEKTOR" SPÓŁKA Z OGRANICZONĄ ODPOWIEDZIALNOŚCIĄ	X		

W tabeli nr 10.9.2 przedstawiono liczbowy i procentowy podział na punkty adresowe w zależności od rodzaju zasięgu na terenie gminy.

Tabela 10.9.2: Podział na rodzaje usług i zasięgów.		
	Liczba adresów	Udział %
Rzeczywisty	721	35,62%

	<b>Liczba adresów</b>	<b>Udział %</b>
Hurtowy (wyłącznie)	126	6,23%
Teoretyczny (wyłącznie)	278	13,74%
Brak zasięgu	899	44,42%
<b>SUMA</b>	<b>2 024</b>	<b>100%</b>

## Zasięgi sieci

W tabeli nr 10.9.3 przedstawiono liczbowo i procentowo liczbę zasięgów oraz liczbę punktów adresowych na terenie gminy w zależności od przepustowości.

<b>Tabela 10.9.3: Liczba zasięgów i adresów w podziale na przepustowość.</b>					
<b>Przepustowość [Mb/s]</b>	<b>Liczba zasięgów</b>	<b>Udział %</b>	<b>Liczba punktów adresowych</b>	<b>Udział %</b>	
2	0	0,00%	0	0,00%	
10	0	0,00%	0	0,00%	
20	0	0,00%	0	0,00%	
30	235	4,74%	59	5,24%	
40	165	3,33%	50	4,44%	
50	175	3,53%	75	6,67%	
60	189	3,81%	45	4,00%	
70	58	1,17%	15	1,33%	
80	53	1,07%	39	3,47%	
90	0	0,00%	0	0,00%	
100	7	0,14%	3	0,27%	
200	0	0,00%	0	0,00%	
300	0	0,00%	0	0,00%	
400	0	0,00%	0	0,00%	
500	0	0,00%	0	0,00%	
600	49	0,99%	49	4,36%	
700	0	0,00%	0	0,00%	
800	0	0,00%	0	0,00%	
900	500	10,08%	0	0,00%	
1000	3 249	65,52%	647	57,51%	
2000	279	5,63%	143	12,71%	
3000	0	0,00%	0	0,00%	
4000	0	0,00%	0	0,00%	
5000	0	0,00%	0	0,00%	
6000	0	0,00%	0	0,00%	
7000	0	0,00%	0	0,00%	
8000	0	0,00%	0	0,00%	

Przepustowość [Mb/s]	Liczba zasięgów	Udział %	Liczba punktów adresowych	Udział %
9000	0	0,00%	0	0,00%
10000	0	0,00%	0	0,00%
<b>SUMA</b>	<b>4 959</b>	<b>100%</b>	<b>1 125</b>	<b>100%</b>

W tabeli nr 10.9.4 przedstawiono liczbę zasięgów w gminie w zależności od rodzaju medium.

<b>Tabela 10.9.4: Liczba zasięgów z podziałem na medium.</b>		
Medium	Liczba zasięgów	Udział %
światłowodowe	4 038	81,43%
kablowe współosiowe miedziane	45	0,91%
kablowe parowe miedziane	818	16,50%
radiowe (FWA)	58	1,17%
<b>SUMA</b>	<b>4 959</b>	<b>100%</b>

## Plany inwestycyjne (komercyjne)

W gminie zostało zgłoszonych 59 planowanych inwestycji w punktach adresowych. Zgłoszone plany inwestycyjne przewidują objęcie w kolejnych 3 latach zasięgiem stacjonarnego dostępu do usług szerokopasmowych:

- 14 punktów adresowych znajdujących się już w zasięgu rzeczywistym;
- 23 punkty adresowe znajdujące się już w zasięgu wyłącznie hurtowym;
- 0 punktów adresowych znajdujących się już w zasięgu teoretycznym;
- 59 punktów adresowych znajdujących się w planie inwestycyjnym ze środków publicznych;
- 0 punktów adresowych znajdujących się w więcej niż jednym planie inwestycyjnym ze środków prywatnych;
- 22 punkty adresowe będące białymi plamami (bez zasięgu).

## Plany inwestycyjne realizowane ze środków publicznych

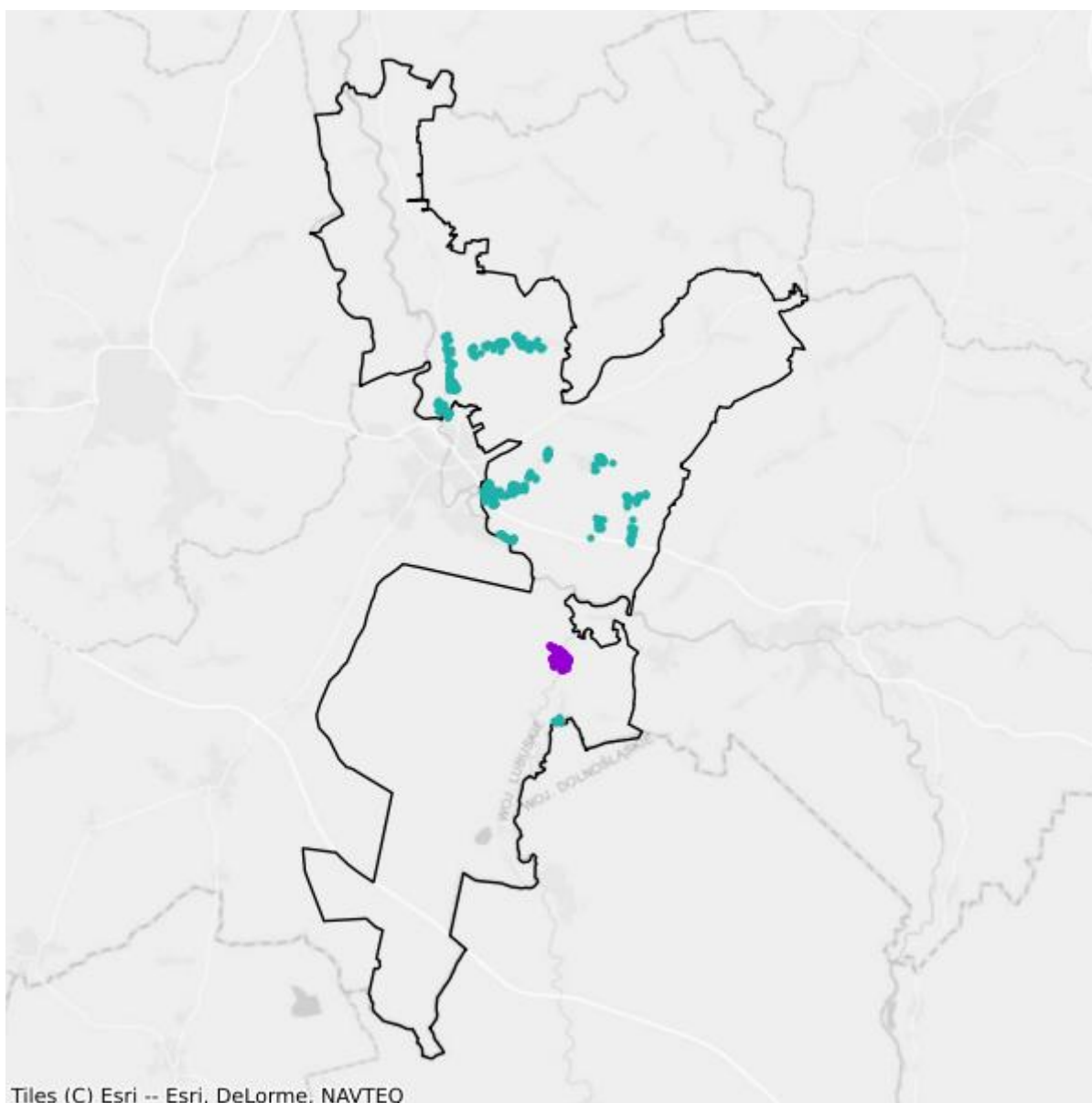
W gminie realizowane są plany inwestycyjne ze środków publicznych obejmujące 377 punktów adresowych. Realizowane są 3 projekty z KPO i 0 projektów z FER. Dane pochodzą z systemu SIMBA i odnoszą się do umów o dofinansowanie zawartych do dnia 31 marca 2026.

W tabeli nr 10.9.5 przedstawiono liczbę punktów adresowych na terenie gminy, objętych planami inwestycyjnymi do zrealizowania ze środków publicznych.

<b>Tabela 10.9.5: Liczba punktów adresowych ze zgłoszonymi planami inwestycyjnymi realizowanymi ze środków publicznych.</b>		
Numer projektu	Beneficjent	Liczba PA
		131

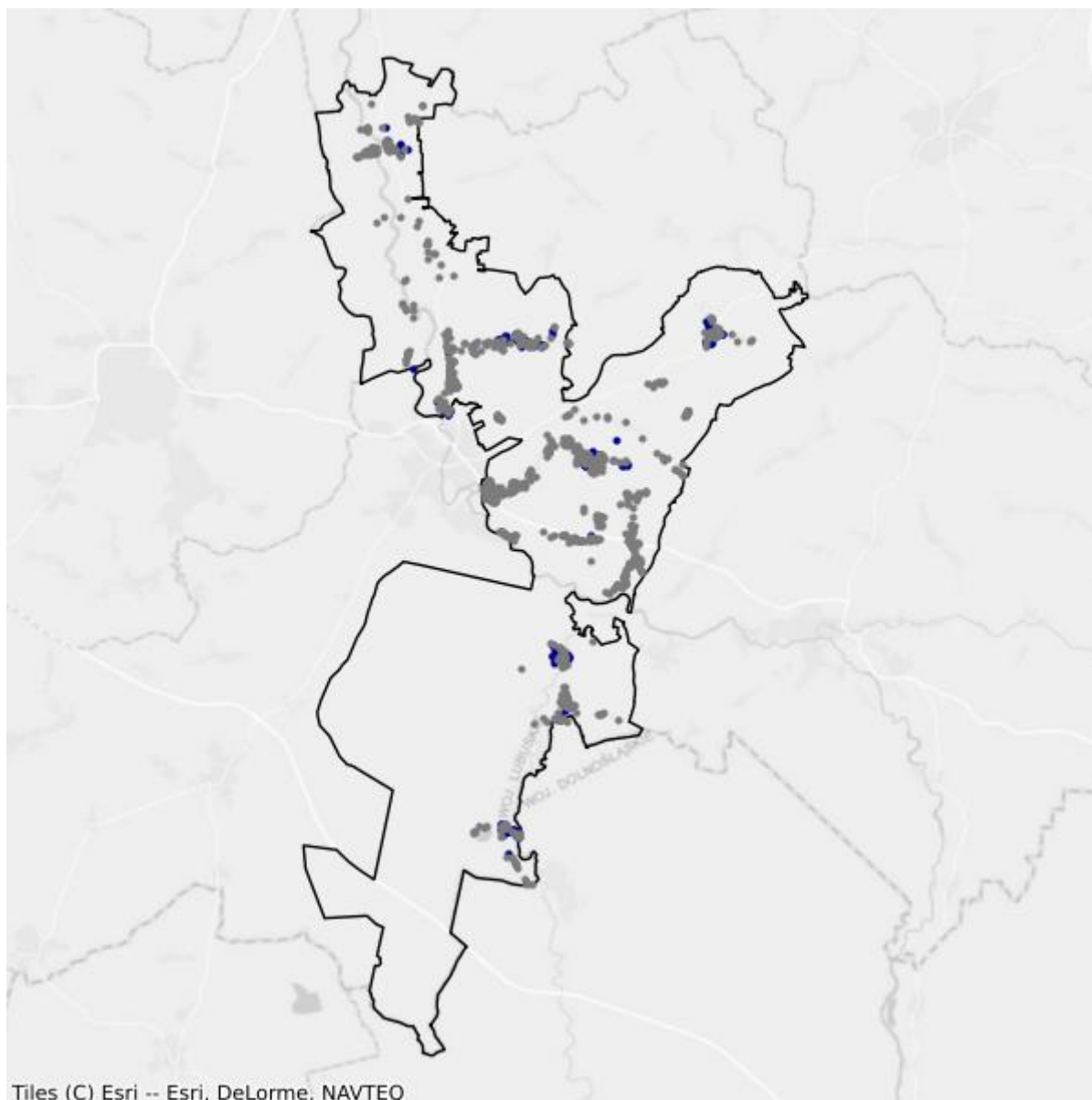
Numer projektu	Beneficjent	Liczba PA
KPOD.05.02-IW.06-0021/25	BACKIEL NETWORKS SPÓŁKA Z OGRANICZONĄ ODPOWIEDZIALNOŚCIĄ	
KPOD.05.02-IW.06-0159/25	FCA SPÓŁKA AKCYJNA	53
KPOD.05.02-IW.06-0161/25	FCA SPÓŁKA AKCYJNA	193
<b>SUMA</b>		<b>377</b>

## Mapa planów inwestycyjnych



- Plany inwestycyjne realizowane ze środków prywatnych
- Plany inwestycyjne realizowane ze środków publicznych

## Mapa białych plam



- Białe plamy
- W zasięgu poniżej 100 Mb/s

# 11. Powiat żarski

TERC: 0811

## Statystyki ogólne

W powiecie jest 20 755 punktów adresowych. Na koniec marca 2026 roku w zasięgu stacjonarnego dostępu do usług szerokopasmowych było 18 017 punktów adresowych. Na wskazanym obszarze były 9 082 białe plamy NGA, w tym 2 738 pozostało bez żadnego zasięgu. Od 1 stycznia 2023 do 31 marca 2026 roku obywatele zgłosili 991 zapotrzebowań na internet i 25 weryfikacji danych w systemie internet.gov.pl.

Na terenie powiatu działa 34 przedsiębiorców telekomunikacyjnych świadczących usługi stacjonarnego dostępu do usług szerokopasmowych, w tym:

- 25 świadczących wyłącznie usługi detaliczne;
- 4 świadczących wyłącznie usługi hurtowe;
- 5 świadczących usługi hurtowo-detaliczne.

W tabeli nr 11.1 przedstawiono liczbę zasięgów i punktów adresowych w zasięgu na terenie powiatu.

<b>Tabela 11.1: Liczba zasięgów i punktów adresowych w zasięgu na terenie powiatu.</b>			
<b>Gmina</b>	<b>Liczba zasięgów zgłoszonych przez podmioty zobowiązane do raportowania</b>	<b>Liczba punktów adresowych objętych zasięgiem</b>	<b>Liczba punktów adresowych ogółem</b>
Łęknica TERC: 0811011	2 821	367	431
Żary TERC: 0811021	40 978	5 773	5 837
Brody TERC: 0811033	3 250	631	937
Jasień TERC: 0811043	6 844	1 421	1 686
Lipinki Łużyckie TERC: 0811052	3 082	699	983
Lubsko TERC: 0811063	32 527	3 627	3 976
Przewóz TERC: 0811072	3 419	684	801
Trzebiel TERC: 0811082	6 888	1 110	1 595
Tuplice			

Gmina	Liczba zasięgów zgłoszonych przez podmioty zobowiązane do raportowania	Liczba punktów adresowych objętych zasięgiem	Liczba punktów adresowych ogółem
TERC: 0811092	3 706	469	773
Żary TERC: 0811102	14 319	3 236	3 736
<b>SUMA</b>	<b>117 834</b>	<b>18 017</b>	<b>20 755</b>

W tabeli nr 11.2 przedstawiono liczbowy i procentowy podział na punkty adresowe w zależności od rodzaju zasięgu na terenie powiatu.

Tabela 11.2: Podział na rodzaje usług i zasięgów.		
	Liczba adresów	Udział %
Rzeczywisty	13 298	64,07%
Hurtowy (wyłącznie)	4 539	21,87%
Teoretyczny (wyłącznie)	180	0,87%
Brak zasięgu	2 738	13,19%
<b>SUMA</b>	<b>20 755</b>	<b>100%</b>

## Zasięgi sieci

W tabeli nr 11.3 przedstawiono liczbowo i procentowo liczbę zasięgów oraz liczbę punktów adresowych na terenie powiatu w zależności od przepustowości.

Tabela 11.3: Liczba zasięgów i adresów w podziale na przepustowość.				
Przepustowość [Mb/s]	Liczba zasięgów	Udział %	Liczba punktów adresowych	Udział %
2	5 020	4,26%	14	0,08%
10	1 925	1,63%	36	0,20%
20	1 341	1,14%	7	0,04%
30	7 170	6,08%	413	2,29%
40	3 003	2,55%	170	0,94%
50	23 594	20,02%	4 769	26,47%
60	2 080	1,77%	325	1,80%
70	1 563	1,33%	280	1,55%
80	547	0,46%	301	1,67%
90	374	0,32%	29	0,16%
100	2 428	2,06%	241	1,34%
200	373	0,32%	13	0,07%
300	14	0,01%	1	0,01%
400	0	0,00%	0	0,00%
500	2	0,00%	0	0,00%
600	9 153	7,77%	1 181	6,55%

Przepustowość [Mb/s]	Liczba zasięgów	Udział %	Liczba punktów adresowych	Udział %
700	887	0,75%	351	1,95%
800	0	0,00%	0	0,00%
900	6 741	5,72%	0	0,00%
1000	41 821	35,49%	6 417	35,62%
2000	9 740	8,27%	3 416	18,96%
3000	0	0,00%	0	0,00%
4000	2	0,00%	0	0,00%
5000	0	0,00%	0	0,00%
6000	2	0,00%	1	0,01%
7000	0	0,00%	0	0,00%
8000	0	0,00%	0	0,00%
9000	0	0,00%	0	0,00%
10000	54	0,05%	52	0,29%
<b>SUMA</b>	<b>117 834</b>	<b>100%</b>	<b>18 017</b>	<b>100%</b>

W tabeli nr 11.4 przedstawiono liczbę zasięgów w powiecie w zależności od rodzaju medium.

**Tabela 11.4: Liczba zasięgów z podziałem na medium.**

Medium	Liczba zasięgów	Udział %
światłowodowe	59 372	50,39%
kablowe współosiowe miedziane	10 757	9,13%
kablowe parowe miedziane	26 621	22,59%
radiowe (FWA)	21 084	17,89%
<b>SUMA</b>	<b>117 834</b>	<b>100%</b>

## Plany inwestycyjne (komercyjne)

W powiecie zgłoszone zostały plany inwestycyjne obejmujące 4 627 punktów adresowych, w tym 4 383 unikalne punkty adresowe.

W tabeli nr 11.5 przedstawiono liczbę punktów adresowych na terenie powiatu, objętych planami inwestycyjnymi do zrealizowania ze środków własnych inwestorów.

**Tabela 11.5: Liczba punktów adresowych ze zgłoszonymi planami inwestycyjnymi finansowanymi ze środków własnych inwestora.**

Powiat	Liczba punktów adresowych objętych planami inwestycyjnymi
Łęknica TERC: 0811011	4
Żary TERC: 0811021	632
Brody TERC: 0811033	176

<b>Powiat</b>	<b>Liczba punktów adresowych objętych planami inwestycyjnymi</b>
Jasień TERC: 0811043	165
Lipinki Łużyckie TERC: 0811052	122
Lubsko TERC: 0811063	2 563
Przewóz TERC: 0811072	44
Trzebiel TERC: 0811082	135
Tuplice TERC: 0811092	1
Żary TERC: 0811102	785
<b>SUMA</b>	<b>4 627</b>

## Plany inwestycyjne realizowane ze środków publicznych

W powiecie realizowane są plany inwestycyjne ze środków publicznych obejmujące 2 806 punktów adresowych. Realizowanych jest 5 projektów z KPO i 0 projektów z FERC. Dane pochodzą z systemu SIMBA i odnoszą się do umów o dofinansowanie zawartych do dnia 31 marca 2026.

W tabeli nr 11.6 przedstawiono liczbę punktów adresowych na terenie powiatu, objętych planami inwestycyjnymi do zrealizowania ze środków publicznych.

<b>Tabela 11.6: Liczba punktów adresowych ze zgłoszonymi planami inwestycyjnymi realizowanymi ze środków publicznych.</b>	
<b>Gmina</b>	<b>Liczba punktów adresowych objętych planami inwestycyjnymi</b>
Łęknica TERC: 0811011	0
Żary TERC: 0811021	1 314
Brody TERC: 0811033	165
Jasień TERC: 0811043	293
Lipinki Łużyckie TERC: 0811052	49
Lubsko TERC: 0811063	193
Przewóz TERC: 0811072	0
Trzebiel TERC: 0811082	93
Tuplice TERC: 0811092	0

<b>Gmina</b>	<b>Liczba punktów adresowych objętych planami inwestycyjnymi</b>
Żary TERC: 0811102	699
<b>SUMA</b>	<b>2 806</b>

# 11.1. Gmina Łęknica

TERC: 0811011

## Statystyki ogólne

W gminie jest 431 punktów adresowych. Na koniec marca 2026 roku w zasięgu stacjonarnego dostępu do usług szerokopasmowych było 367 punktów adresowych. Na wskazanym obszarze było 101 białych plam NGA, w tym 64 pozostały bez żadnego zasięgu. Od 1 stycznia 2023 do 31 marca 2026 roku obywatele zgłosili 8 zapotrzebowań na internet i 3 weryfikacje danych w systemie internet.gov.pl.

W tabeli nr 11.1.1 przedstawiono przedsiębiorców telekomunikacyjnych działających na terenie gminy i świadczących usługi stacjonarnego dostępu do usług szerokopasmowych.

Tabela 11.1.1: Podmiot w zależności od rodzaju usług.			
Podmiot	Detal	Hurt	Hurt-Detal
EXATEL SPÓŁKA AKCYJNA	X		
INEA SPÓŁKA Z OGRANICZONĄ ODPOWIEDZIALNOŚCIĄ	X		
MARCIN STĄPÓR STA KOM	X		
NAUKOWA I AKADEMICKA SIEĆ KOMPUTEROWA - PAŃSTWOWY INSTYTUT BADAWCZY	X		
"NETIA" SPÓŁKA AKCYJNA			X
ORANGE POLSKA SPÓŁKA AKCYJNA	X	X	X
"P4 SPÓŁKA Z OGRANICZONĄ ODPOWIEDZIALNOŚCIĄ"	X		
POLKOMTEL SPÓŁKA Z OGRANICZONĄ ODPOWIEDZIALNOŚCIĄ	X		
RFC INTERNET SPÓŁKA Z OGRANICZONĄ ODPOWIEDZIALNOŚCIĄ	X		
ŚWIATŁOWÓD INWESTYCJE SPÓŁKA Z OGRANICZONĄ ODPOWIEDZIALNOŚCIĄ		X	
T-MOBILE POLSKA SPÓŁKA AKCYJNA	X		
VECTRA SPÓŁKA AKCYJNA	X		

W tabeli nr 11.1.2 przedstawiono liczbowy i procentowy podział na punkty adresowe w zależności od rodzaju zasięgu na terenie gminy.

Tabela 11.1.2: Podział na rodzaje usług i zasięgów.		
	Liczba adresów	Udział %
Rzeczywisty	359	83,29%

	<b>Liczba adresów</b>	<b>Udział %</b>
Hurtowy (wyłącznie)	8	1,86%
Teoretyczny (wyłącznie)	0	0,00%
Brak zasięgu	64	14,85%
<b>SUMA</b>	<b>431</b>	<b>100%</b>

## Zasięgi sieci

W tabeli nr 11.1.3 przedstawiono liczbowo i procentowo liczbę zasięgów oraz liczbę punktów adresowych na terenie gminy w zależności od przepustowości.

<b>Tabela 11.1.3: Liczba zasięgów i adresów w podziale na przepustowość.</b>					
<b>Przepustowość [Mb/s]</b>	<b>Liczba zasięgów</b>	<b>Udział %</b>	<b>Liczba punktów adresowych</b>	<b>Udział %</b>	
2	0	0,00%	0	0,00%	
10	0	0,00%	0	0,00%	
20	0	0,00%	0	0,00%	
30	35	1,24%	5	1,36%	
40	61	2,16%	5	1,36%	
50	207	7,34%	18	4,90%	
60	13	0,46%	2	0,54%	
70	0	0,00%	0	0,00%	
80	19	0,67%	7	1,91%	
90	0	0,00%	0	0,00%	
100	2	0,07%	1	0,27%	
200	0	0,00%	0	0,00%	
300	0	0,00%	0	0,00%	
400	0	0,00%	0	0,00%	
500	0	0,00%	0	0,00%	
600	0	0,00%	0	0,00%	
700	0	0,00%	0	0,00%	
800	0	0,00%	0	0,00%	
900	325	11,52%	0	0,00%	
1000	1 906	67,56%	202	55,04%	
2000	253	8,97%	127	34,60%	
3000	0	0,00%	0	0,00%	
4000	0	0,00%	0	0,00%	
5000	0	0,00%	0	0,00%	
6000	0	0,00%	0	0,00%	
7000	0	0,00%	0	0,00%	
8000	0	0,00%	0	0,00%	

Przepustowość [Mb/s]	Liczba zasięgów	Udział %	Liczba punktów adresowych	Udział %
9000	0	0,00%	0	0,00%
10000	0	0,00%	0	0,00%
<b>SUMA</b>	<b>2 821</b>	<b>100%</b>	<b>367</b>	<b>100%</b>

W tabeli nr 11.1.4 przedstawiono liczbę zasięgów w gminie w zależności od rodzaju medium.

<b>Tabela 11.1.4: Liczba zasięgów z podziałem na medium.</b>		
Medium	Liczba zasięgów	Udział %
światłowodowe	2 486	88,12%
kablowe współosiowe miedziane	0	0,00%
kablowe parowe miedziane	150	5,32%
radiowe (FWA)	185	6,56%
<b>SUMA</b>	<b>2 821</b>	<b>100%</b>

## Plany inwestycyjne (komercyjne)

W gminie zostały zgłoszone 4 planowane inwestycje w punktach adresowych. Zgłoszone plany inwestycyjne przewidują objęcie w kolejnych 3 latach zasięgiem stacjonarnego dostępu do usług szerokopasmowych:

- 2 punkty adresowe znajdujące się już w zasięgu rzeczywistym;
- 1 punkt adresowy znajdujący się już w zasięgu wyłącznie hurtowym;
- 0 punktów adresowych znajdujących się już w zasięgu teoretycznym;
- 0 punktów adresowych znajdujących się w planie inwestycyjnym ze środków publicznych;
- 0 punktów adresowych znajdujących się w więcej niż jednym planie inwestycyjnym ze środków prywatnych;
- 1 punkt adresowy będący białą plamą (bez zasięgu).

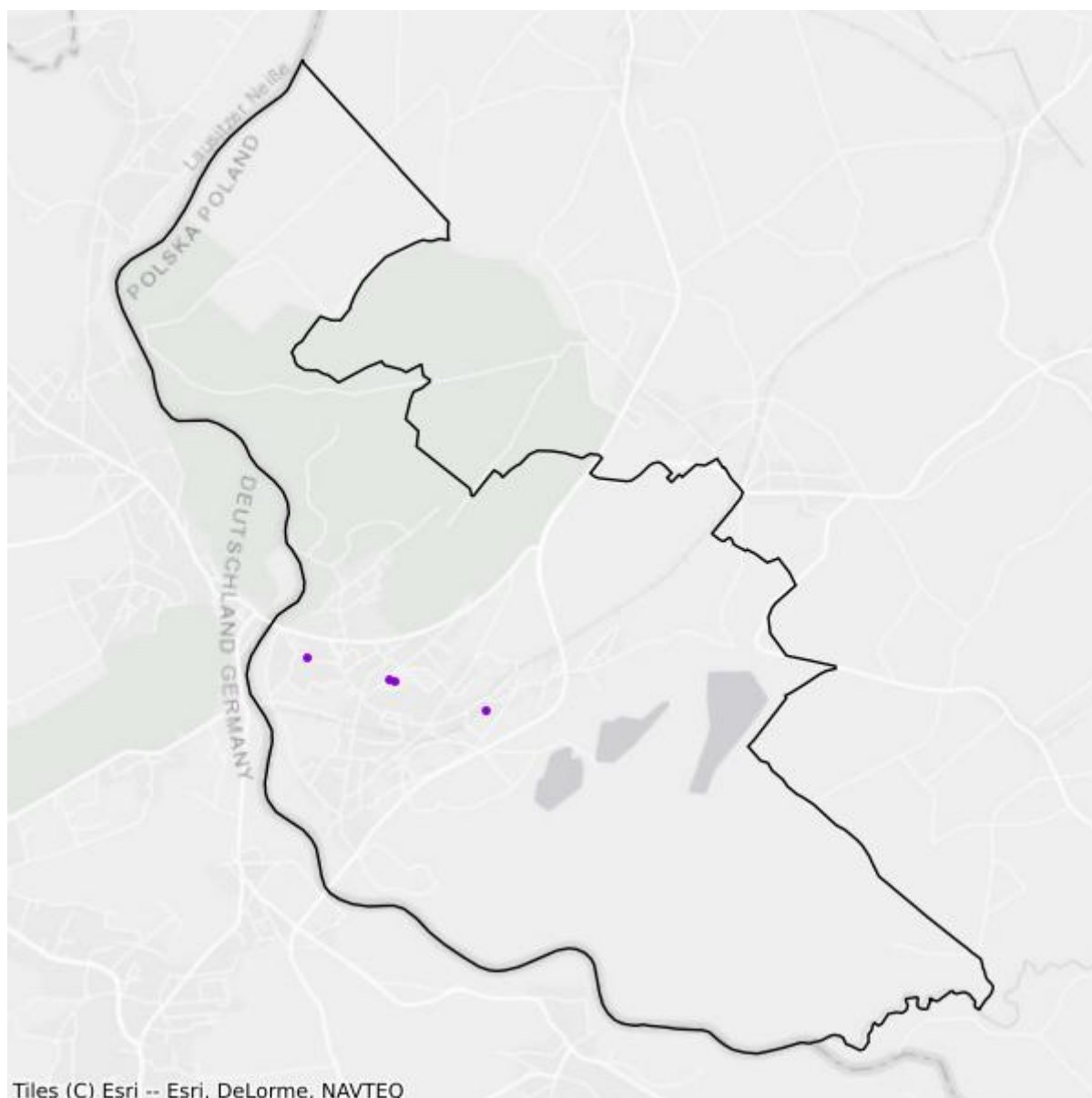
## Plany inwestycyjne realizowane ze środków publicznych

W gminie realizowane są plany inwestycyjne ze środków publicznych obejmujące 0 punktów adresowych. Realizowanych jest 0 projektów z KPO i 0 projektów z FERC. Dane pochodzą z systemu SIMBA i odnoszą się do umów o dofinansowanie zawartych do dnia 31 marca 2026.

W tabeli nr 11.1.5 przedstawiono liczbę punktów adresowych na terenie gminy, objętych planami inwestycyjnymi do zrealizowania ze środków publicznych.

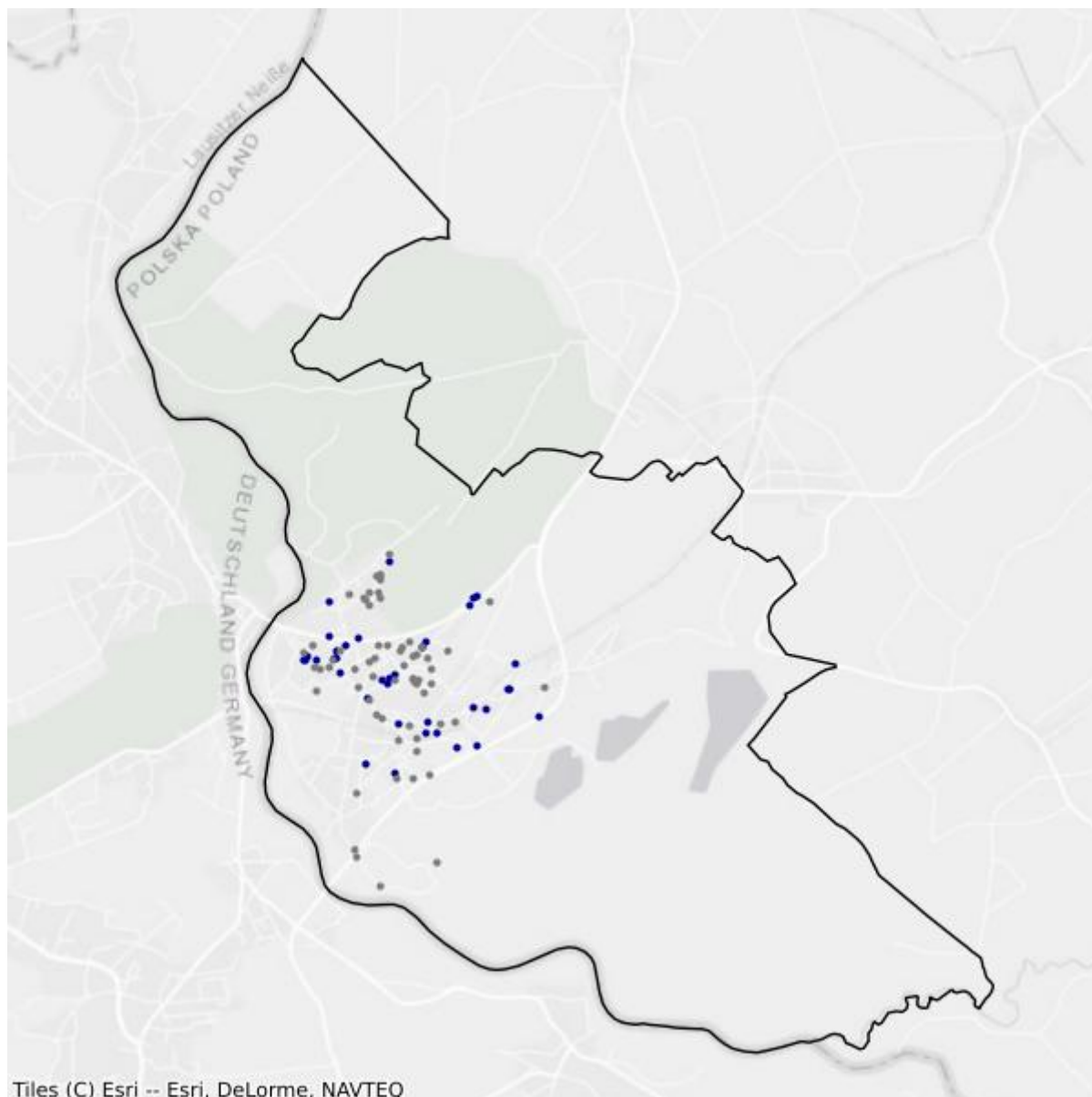
<b>Tabela 11.1.5: Liczba punktów adresowych ze zgłoszonymi planami inwestycyjnymi realizowanymi ze środków publicznych.</b>		
Numer projektu	Beneficjent	Liczba PA
Brak danych		

## Mapa planów inwestycyjnych



- Plany inwestycyjne realizowane ze środków prywatnych
- Plany inwestycyjne realizowane ze środków publicznych

## Mapa białych plam



- Białe plamy
- W zasięgu poniżej 100 Mb/s

## 11.2. Gmina Żary

TERC: 0811021

### Statystyki ogólne

W gminie jest 5 837 punktów adresowych. Na koniec marca 2026 roku w zasięgu stacjonarnego dostępu do usług szerokopasmowych były 5 773 punkty adresowe. Na wskazanym obszarze było 1 679 białych plam NGA, w tym 64 pozostały bez żadnego zasięgu. Od 1 stycznia 2023 do 31 marca 2026 roku obywatele zgłosili 215 zapotrzebowań na internet i 7 weryfikacji danych w systemie internet.gov.pl.

W tabeli nr 11.2.1 przedstawiono przedsiębiorców telekomunikacyjnych działających na terenie gminy i świadczących usługi stacjonarnego dostępu do usług szerokopasmowych.

Tabela 11.2.1: Podmiot w zależności od rodzaju usług.			
Podmiot	Detal	Hurt	Hurt-Detal
"ATMAN" SPÓŁKA Z OGRANICZONĄ ODPOWIEDZIALNOŚCIĄ	X		
BACKIEL NETWORKS SPÓŁKA Z OGRANICZONĄ ODPOWIEDZIALNOŚCIĄ	X		
ENTER T&T SPÓŁKA Z OGRANICZONĄ ODPOWIEDZIALNOŚCIĄ	X		
EXATEL SPÓŁKA AKCYJNA	X		
GRZEGORZ MACHI ZAKŁAD ELEKTRONICZNEJ TECHNIKI OBLICZENIOWEJ ŻAGAŃ	X		
GTS POLAND SPÓŁKA Z OGRANICZONĄ ODPOWIEDZIALNOŚCIĄ		X	
INEA SPÓŁKA Z OGRANICZONĄ ODPOWIEDZIALNOŚCIĄ	X		
ITH SPÓŁKA Z OGRANICZONĄ ODPOWIEDZIALNOŚCIĄ	X		
LANDTECH SPÓŁKA Z OGRANICZONĄ ODPOWIEDZIALNOŚCIĄ	X		
MAGDALENA BARAN M-CONNECT			X
MAXNET SPÓŁKA Z OGRANICZONĄ ODPOWIEDZIALNOŚCIĄ	X		
MULTIMEDIA POLSKA SPÓŁKA Z OGRANICZONĄ ODPOWIEDZIALNOŚCIĄ		X	
NAUKOWA I AKADEMICKA SIEĆ KOMPUTEROWA - PAŃSTWOWY INSTYTUT BADAWCZY	X		
"NETIA" SPÓŁKA AKCYJNA			X
ORANGE POLSKA SPÓŁKA AKCYJNA	X	X	X
"P4 SPÓŁKA Z OGRANICZONĄ ODPOWIEDZIALNOŚCIĄ"	X		
POLKOMTEL SPÓŁKA Z OGRANICZONĄ ODPOWIEDZIALNOŚCIĄ	X		
RFC INTERNET SPÓŁKA Z OGRANICZONĄ ODPOWIEDZIALNOŚCIĄ	X		

Podmiot	Detal	Hurt	Hurt-Detal
SQS POLSKA SZYMON WYSOKIŃSKI	X		
STANET SPÓŁKA Z OGRANICZONĄ ODPOWIEDZIALNOŚCIĄ	X		
ŚWIATŁOWÓD INWESTYCJE SPÓŁKA Z OGRANICZONĄ ODPOWIEDZIALNOŚCIĄ		X	
T-MOBILE POLSKA SPÓŁKA AKCYJNA	X		
TOWERLINK POLAND SPÓŁKA Z OGRANICZONĄ ODPOWIEDZIALNOŚCIĄ		X	
TRADE PARTNER SPÓŁKA Z OGRANICZONĄ ODPOWIEDZIALNOŚCIĄ	X		
VECTRA SPÓŁKA AKCYJNA	X		
"WEKTOR" SPÓŁKA Z OGRANICZONĄ ODPOWIEDZIALNOŚCIĄ	X	X	X

W tabeli nr 11.2.2 przedstawiono liczbowy i procentowy podział na punkty adresowe w zależności od rodzaju zasięgu na terenie gminy.

Tabela 11.2.2: Podział na rodzaje usług i zasięgów.		
	Liczba adresów	Udział %
Rzeczywisty	4 337	74,30%
Hurtowy (wyłącznie)	1 423	24,38%
Teoretyczny (wyłącznie)	13	0,22%
Brak zasięgu	64	1,10%
<b>SUMA</b>	<b>5 837</b>	<b>100%</b>

## Zasięgi sieci

W tabeli nr 11.2.3 przedstawiono liczbowo i procentowo liczbę zasięgów oraz liczbę punktów adresowych na terenie gminy w zależności od przepustowości.

Tabela 11.2.3: Liczba zasięgów i adresów w podziale na przepustowość.				
Przepustowość [Mb/s]	Liczba zasięgów	Udział %	Liczba punktów adresowych	Udział %
2	4 945	12,07%	14	0,24%
10	1 417	3,46%	34	0,59%
20	759	1,85%	2	0,03%
30	2 711	6,62%	102	1,77%
40	1 236	3,02%	20	0,35%
50	11 466	27,98%	1 382	23,94%
60	218	0,53%	16	0,28%
70	206	0,50%	8	0,14%
80	73	0,18%	10	0,17%
90	355	0,87%	27	0,47%
100	745	1,82%	139	2,41%

Przepustowość [Mb/s]	Liczba zasięgów	Udział %	Liczba punktów adresowych	Udział %
200	88	0,21%	1	0,02%
300	3	0,01%	0	0,00%
400	0	0,00%	0	0,00%
500	2	0,00%	0	0,00%
600	9 153	22,34%	1 181	20,46%
700	493	1,20%	265	4,59%
800	0	0,00%	0	0,00%
900	536	1,31%	0	0,00%
1000	4 480	10,93%	1 590	27,54%
2000	2 034	4,96%	929	16,09%
3000	0	0,00%	0	0,00%
4000	2	0,00%	0	0,00%
5000	0	0,00%	0	0,00%
6000	2	0,00%	1	0,02%
7000	0	0,00%	0	0,00%
8000	0	0,00%	0	0,00%
9000	0	0,00%	0	0,00%
10000	54	0,13%	52	0,90%
<b>SUMA</b>	<b>40 978</b>	<b>100%</b>	<b>5 773</b>	<b>100%</b>

W tabeli nr 11.2.4 przedstawiono liczbę zasięgów w gminie w zależności od rodzaju medium.

**Tabela 11.2.4: Liczba zasięgów z podziałem na medium.**

Medium	Liczba zasięgów	Udział %
światłowodowe	7 690	18,77%
kablowe współosiowe miedziane	9 514	23,22%
kablowe parowe miedziane	13 453	32,83%
radiowe (FWA)	10 321	25,19%
<b>SUMA</b>	<b>40 978</b>	<b>100%</b>

## Plany inwestycyjne (komercyjne)

W gminie zostały zgłoszone 632 planowane inwestycje w punktach adresowych. Zgłoszone plany inwestycyjne przewidują objęcie w kolejnych 3 latach zasięgiem stacjonarnego dostępu do usług szerokopasmowych:

- 537 punktów adresowych znajdujących się już w zasięgu rzeczywistym;
- 42 punkty adresowe znajdujące się już w zasięgu wyłącznie hurtowym;
- 0 punktów adresowych znajdujących się już w zasięgu teoretycznym;
- 632 punkty adresowe znajdujące się w planie inwestycyjnym ze środków publicznych;

- 48 punktów adresowych znajdujących się w więcej niż jednym planie inwestycyjnym ze środków prywatnych;
- 5 punktów adresowych będących białymi plamami (bez zasięgu).

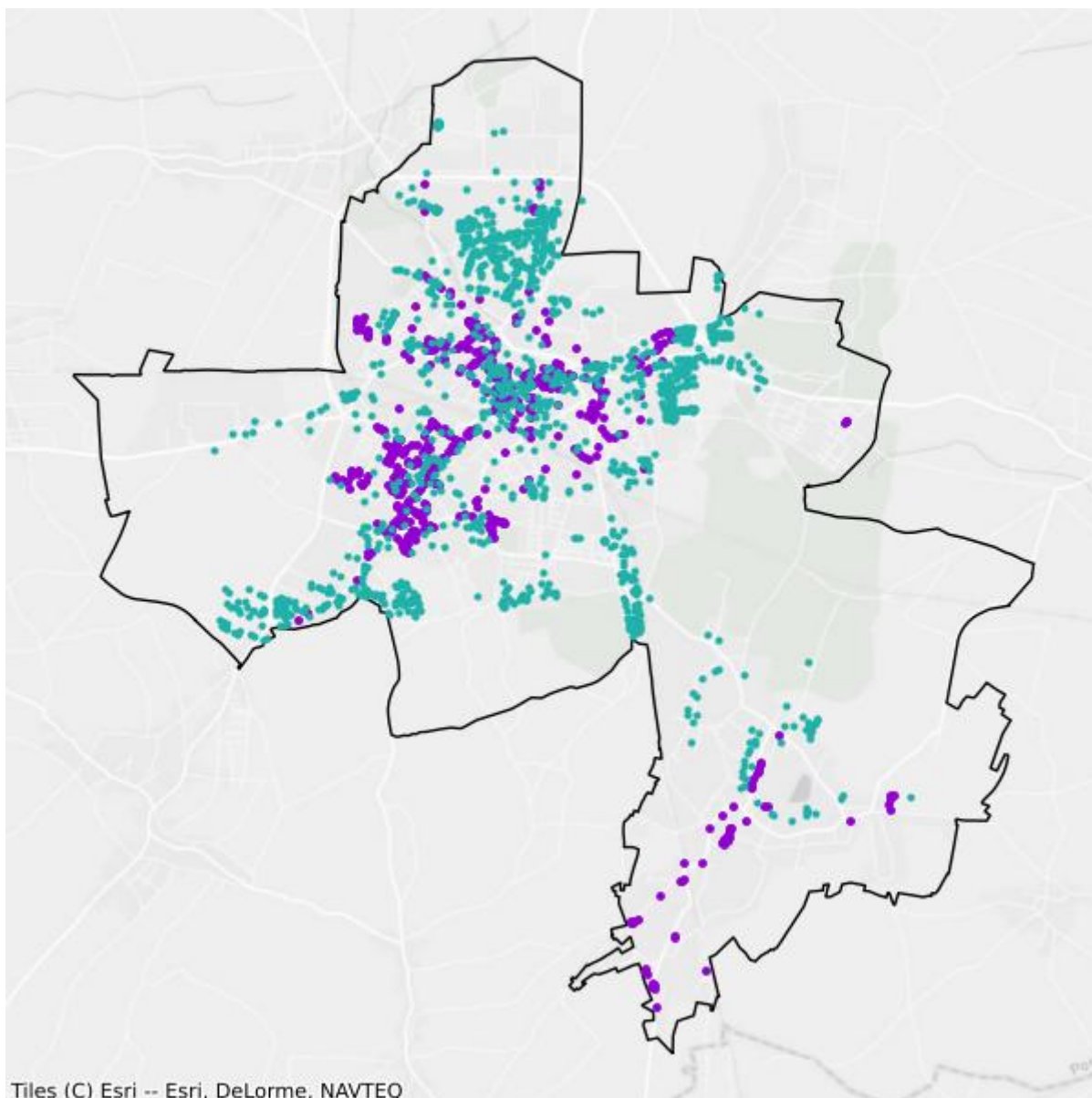
## Plany inwestycyjne realizowane ze środków publicznych

W gminie realizowane są plany inwestycyjne ze środków publicznych obejmujące 1 314 punktów adresowych. Realizowane są 3 projekty z KPO i 0 projektów z FERC. Dane pochodzą z systemu SIMBA i odnoszą się do umów o dofinansowanie zawartych do dnia 31 marca 2026.

W tabeli nr 11.2.5 przedstawiono liczbę punktów adresowych na terenie gminy, objętych planami inwestycyjnymi do zrealizowania ze środków publicznych.

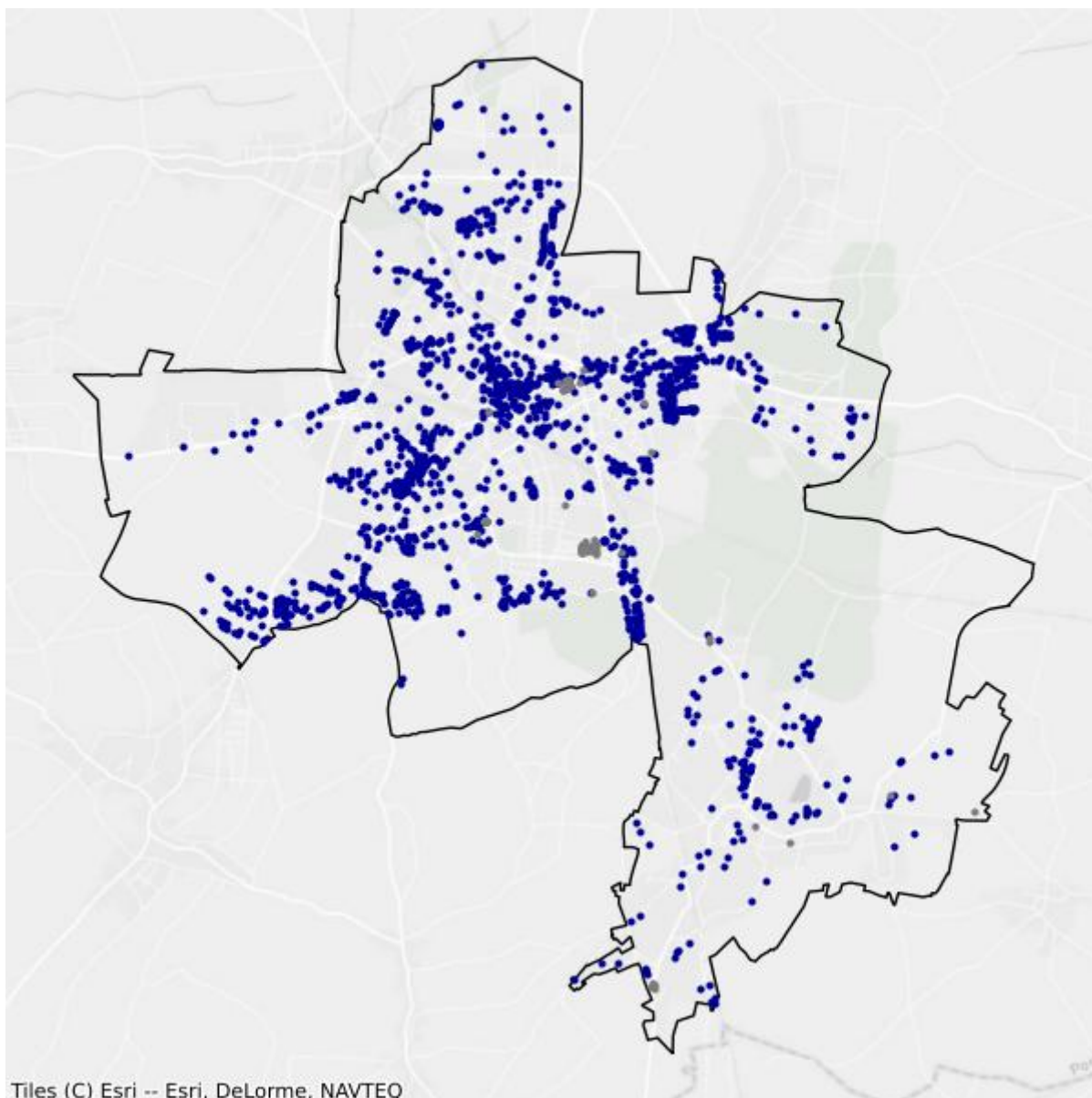
<b>Tabela 11.2.5: Liczba punktów adresowych ze zgłoszonymi planami inwestycyjnymi realizowanymi ze środków publicznych.</b>		
<b>Numer projektu</b>	<b>Beneficjent</b>	<b>Liczba PA</b>
KPOD.05.02-IW.06-0021/25	BACKIEL NETWORKS SPÓŁKA Z OGRANICZONĄ ODPOWIEDZIALNOŚCIĄ	336
KPOD.05.02-IW.06-0159/25	FCA SPÓŁKA AKCYJNA	704
KPOD.05.02-IW.06-0161/25	FCA SPÓŁKA AKCYJNA	274
<b>SUMA</b>		<b>1 314</b>

## Mapa planów inwestycyjnych



- Plany inwestycyjne realizowane ze środków prywatnych
- Plany inwestycyjne realizowane ze środków publicznych

## Mapa białych plam



- Białe plamy
- W zasięgu poniżej 100 Mb/s

## 11.3. Gmina Brody

TERC: 0811033

### Statystyki ogólne

W gminie jest 937 punktów adresowych. Na koniec marca 2026 roku w zasięgu stacjonarnego dostępu do usług szerokopasmowych było 631 punktów adresowych. Na wskazanym obszarze były 524 białe plamy NGA, w tym 306 pozostało bez żadnego zasięgu. Od 1 stycznia 2023 do 31 marca 2026 roku obywatele zgłosili 20 zapotrzebowań na internet i 0 weryfikacji danych w systemie internet.gov.pl.

W tabeli nr 11.3.1 przedstawiono przedsiębiorców telekomunikacyjnych działających na terenie gminy i świadczących usługi stacjonarnego dostępu do usług szerokopasmowych.

Tabela 11.3.1: Podmiot w zależności od rodzaju usług.			
Podmiot	Detal	Hurt	Hurt-Detal
EXATEL SPÓŁKA AKCYJNA	X		
INEA SPÓŁKA Z OGRANICZONĄ ODPOWIEDZIALNOŚCIĄ	X		
NAUKOWA I AKADEMICKA SIEĆ KOMPUTEROWA - PAŃSTWOWY INSTYTUT BADAWCZY	X		
"NETIA" SPÓŁKA AKCYJNA			X
ORANGE POLSKA SPÓŁKA AKCYJNA	X	X	X
"P4 SPÓŁKA Z OGRANICZONĄ ODPOWIEDZIALNOŚCIĄ"	X		
POLKOMTEL SPÓŁKA Z OGRANICZONĄ ODPOWIEDZIALNOŚCIĄ	X		
RFC INTERNET SPÓŁKA Z OGRANICZONĄ ODPOWIEDZIALNOŚCIĄ	X		
ŚWIATŁOWÓD INWESTYCJE SPÓŁKA Z OGRANICZONĄ ODPOWIEDZIALNOŚCIĄ		X	
T-MOBILE POLSKA SPÓŁKA AKCYJNA	X		
TOWERLINK POLAND SPÓŁKA Z OGRANICZONĄ ODPOWIEDZIALNOŚCIĄ		X	
VECTRA SPÓŁKA AKCYJNA	X		

W tabeli nr 11.3.2 przedstawiono liczbowy i procentowy podział na punkty adresowe w zależności od rodzaju zasięgu na terenie gminy.

Tabela 11.3.2: Podział na rodzaje usług i zasięgów.		
	Liczba adresów	Udział %
Rzeczywisty	583	62,22%

	<b>Liczba adresów</b>	<b>Udział %</b>
Hurtowy (wyłącznie)	48	5,12%
Teoretyczny (wyłącznie)	0	0,00%
Brak zasięgu	306	32,66%
<b>SUMA</b>	<b>937</b>	<b>100%</b>

## Zasięgi sieci

W tabeli nr 11.3.3 przedstawiono liczbowo i procentowo liczbę zasięgów oraz liczbę punktów adresowych na terenie gminy w zależności od przepustowości.

<b>Tabela 11.3.3: Liczba zasięgów i adresów w podziale na przepustowość.</b>					
<b>Przepustowość [Mb/s]</b>	<b>Liczba zasięgów</b>	<b>Udział %</b>	<b>Liczba punktów adresowych</b>	<b>Udział %</b>	
2	0	0,00%	0	0,00%	
10	0	0,00%	0	0,00%	
20	0	0,00%	0	0,00%	
30	312	9,60%	64	10,14%	
40	54	1,66%	2	0,32%	
50	239	7,35%	117	18,54%	
60	39	1,20%	13	2,06%	
70	29	0,89%	10	1,58%	
80	14	0,43%	12	1,90%	
90	0	0,00%	0	0,00%	
100	2	0,06%	0	0,00%	
200	0	0,00%	0	0,00%	
300	0	0,00%	0	0,00%	
400	0	0,00%	0	0,00%	
500	0	0,00%	0	0,00%	
600	0	0,00%	0	0,00%	
700	0	0,00%	0	0,00%	
800	0	0,00%	0	0,00%	
900	413	12,71%	0	0,00%	
1000	2 132	65,60%	405	64,18%	
2000	16	0,49%	8	1,27%	
3000	0	0,00%	0	0,00%	
4000	0	0,00%	0	0,00%	
5000	0	0,00%	0	0,00%	
6000	0	0,00%	0	0,00%	
7000	0	0,00%	0	0,00%	
8000	0	0,00%	0	0,00%	

Przepustowość [Mb/s]	Liczba zasięgów	Udział %	Liczba punktów adresowych	Udział %
9000	0	0,00%	0	0,00%
10000	0	0,00%	0	0,00%
<b>SUMA</b>	<b>3 250</b>	<b>100%</b>	<b>631</b>	<b>100%</b>

W tabeli nr 11.3.4 przedstawiono liczbę zasięgów w gminie w zależności od rodzaju medium.

<b>Tabela 11.3.4: Liczba zasięgów z podziałem na medium.</b>		
Medium	Liczba zasięgów	Udział %
światłowodowe	2 563	78,86%
kablowe współosiowe miedziane	0	0,00%
kablowe parowe miedziane	519	15,97%
radiowe (FWA)	168	5,17%
<b>SUMA</b>	<b>3 250</b>	<b>100%</b>

## Plany inwestycyjne (komercyjne)

W gminie zostało zgłoszonych 176 planowanych inwestycji w punktach adresowych. Zgłoszone plany inwestycyjne przewidują objęcie w kolejnych 3 latach zasięgiem stacjonarnego dostępu do usług szerokopasmowych:

- 110 punktów adresowych znajdujących się już w zasięgu rzeczywistym;
- 11 punktów adresowych znajdujących się już w zasięgu wyłącznie hurtowym;
- 0 punktów adresowych znajdujących się już w zasięgu teoretycznym;
- 176 punktów adresowych znajdujących się w planie inwestycyjnym ze środków publicznych;
- 0 punktów adresowych znajdujących się w więcej niż jednym planie inwestycyjnym ze środków prywatnych;
- 55 punktów adresowych będących białymi plamami (bez zasięgu).

## Plany inwestycyjne realizowane ze środków publicznych

W gminie realizowane są plany inwestycyjne ze środków publicznych obejmujące 165 punktów adresowych. Realizowany jest 1 projekt z KPO i 0 projektów z FERC. Dane pochodzą z systemu SIMBA i odnoszą się do umów o dofinansowanie zawartych do dnia 31 marca 2026.

W tabeli nr 11.3.5 przedstawiono liczbę punktów adresowych na terenie gminy, objętych planami inwestycyjnymi do zrealizowania ze środków publicznych.

<b>Tabela 11.3.5: Liczba punktów adresowych ze zgłoszonymi planami inwestycyjnymi realizowanymi ze środków publicznych.</b>		
Numer projektu	Beneficjent	Liczba PA
KPOD.05.02-IW.06-0144/25	TMF POLAND TRUNET MACIEJ FILIPOWICZ	165
<b>SUMA</b>		<b>165</b>

## 11.4. Gmina Jasień

TERC: 0811043

### Statystyki ogólne

W gminie jest 1 686 punktów adresowych. Na koniec marca 2026 roku w zasięgu stacjonarnego dostępu do usług szerokopasmowych było 1 421 punktów adresowych. Na wskazanym obszarze były 792 białe plamy NGA, w tym 265 pozostało bez żadnego zasięgu. Od 1 stycznia 2023 do 31 marca 2026 roku obywatele zgłosili 65 zapotrzebowań na internet i 1 weryfikację danych w systemie internet.gov.pl.

W tabeli nr 11.4.1 przedstawiono przedsiębiorców telekomunikacyjnych działających na terenie gminy i świadczących usługi stacjonarnego dostępu do usług szerokopasmowych.

Tabela 11.4.1: Podmiot w zależności od rodzaju usług.			
Podmiot	Detal	Hurt	Hurt-Detal
EXATEL SPÓŁKA AKCYJNA	X		
INEA SPÓŁKA Z OGRANICZONĄ ODPOWIEDZIALNOŚCIĄ	X		
MAGDALENA BARAN M-CONNECT			X
MULTIMEDIA POLSKA SPÓŁKA Z OGRANICZONĄ ODPOWIEDZIALNOŚCIĄ		X	
NAUKOWA I AKADEMICKA SIEĆ KOMPUTEROWA - PAŃSTWOWY INSTYTUT BADAWCZY	X		
"NETIA" SPÓŁKA AKCYJNA			X
NOWOGROD.NET SPÓŁKA Z OGRANICZONĄ ODPOWIEDZIALNOŚCIĄ	X		X
ORANGE POLSKA SPÓŁKA AKCYJNA	X	X	X
"P4 SPÓŁKA Z OGRANICZONĄ ODPOWIEDZIALNOŚCIĄ"	X		
POLKOMTEL SPÓŁKA Z OGRANICZONĄ ODPOWIEDZIALNOŚCIĄ	X		
RFC INTERNET SPÓŁKA Z OGRANICZONĄ ODPOWIEDZIALNOŚCIĄ	X		
ŚWIATŁOWÓD INWESTYCJE SPÓŁKA Z OGRANICZONĄ ODPOWIEDZIALNOŚCIĄ		X	
T-MOBILE POLSKA SPÓŁKA AKCYJNA	X		
VECTRA SPÓŁKA AKCYJNA	X		

W tabeli nr 11.4.2 przedstawiono liczbowy i procentowy podział na punkty adresowe w zależności od rodzaju zasięgu na terenie gminy.

**Tabela 11.4.2: Podział na rodzaje usług i zasięgów.**

	<b>Liczba adresów</b>	<b>Udział %</b>
Rzeczywisty	1 096	65,01%
Hurtowy (wyłącznie)	324	19,22%
Teoretyczny (wyłącznie)	1	0,06%
Brak zasięgu	265	15,72%
<b>SUMA</b>	<b>1 686</b>	<b>100%</b>

## Zasięgi sieci

W tabeli nr 11.4.3 przedstawiono liczbowo i procentowo liczbę zasięgów oraz liczbę punktów adresowych na terenie gminy w zależności od przepustowości.

**Tabela 11.4.3: Liczba zasięgów i adresów w podziale na przepustowość.**

<b>Przepustowość [Mb/s]</b>	<b>Liczba zasięgów</b>	<b>Udział %</b>	<b>Liczba punktów adresowych</b>	<b>Udział %</b>
2	0	0,00%	0	0,00%
10	0	0,00%	0	0,00%
20	0	0,00%	0	0,00%
30	1 140	16,66%	85	5,98%
40	296	4,32%	46	3,24%
50	1 187	17,34%	217	15,27%
60	431	6,30%	74	5,21%
70	360	5,26%	69	4,86%
80	76	1,11%	36	2,53%
90	0	0,00%	0	0,00%
100	859	12,55%	84	5,91%
200	0	0,00%	0	0,00%
300	0	0,00%	0	0,00%
400	0	0,00%	0	0,00%
500	0	0,00%	0	0,00%
600	0	0,00%	0	0,00%
700	0	0,00%	0	0,00%
800	0	0,00%	0	0,00%
900	248	3,62%	0	0,00%
1000	2 113	30,87%	743	52,29%
2000	134	1,96%	67	4,71%
3000	0	0,00%	0	0,00%
4000	0	0,00%	0	0,00%
5000	0	0,00%	0	0,00%
6000	0	0,00%	0	0,00%

Przepustowość [Mb/s]	Liczba zasięgów	Udział %	Liczba punktów adresowych	Udział %
7000	0	0,00%	0	0,00%
8000	0	0,00%	0	0,00%
9000	0	0,00%	0	0,00%
10000	0	0,00%	0	0,00%
<b>SUMA</b>	<b>6 844</b>	<b>100%</b>	<b>1 421</b>	<b>100%</b>

W tabeli nr 11.4.4 przedstawiono liczbę zasięgów w gminie w zależności od rodzaju medium.

**Tabela 11.4.4: Liczba zasięgów z podziałem na medium.**

Medium	Liczba zasięgów	Udział %
światłowodowe	2 498	36,50%
kablowe współosiowe miedziane	856	12,51%
kablowe parowe miedziane	2 496	36,47%
radiowe (FWA)	994	14,52%
<b>SUMA</b>	<b>6 844</b>	<b>100%</b>

## Plany inwestycyjne (komercyjne)

W gminie zostało zgłoszonych 165 planowanych inwestycji w punktach adresowych. Zgłoszone plany inwestycyjne przewidują objęcie w kolejnych 3 latach zasięgiem stacjonarnego dostępu do usług szerokopasmowych:

- 63 punkty adresowe znajdujące się już w zasięgu rzeczywistym;
- 49 punktów adresowych znajdujących się już w zasięgu wyłącznie hurtowym;
- 0 punktów adresowych znajdujących się już w zasięgu teoretycznym;
- 165 punktów adresowych znajdujących się w planie inwestycyjnym ze środków publicznych;
- 0 punktów adresowych znajdujących się w więcej niż jednym planie inwestycyjnym ze środków prywatnych;
- 53 punkty adresowe będące białymi plamami (bez zasięgu).

## Plany inwestycyjne realizowane ze środków publicznych

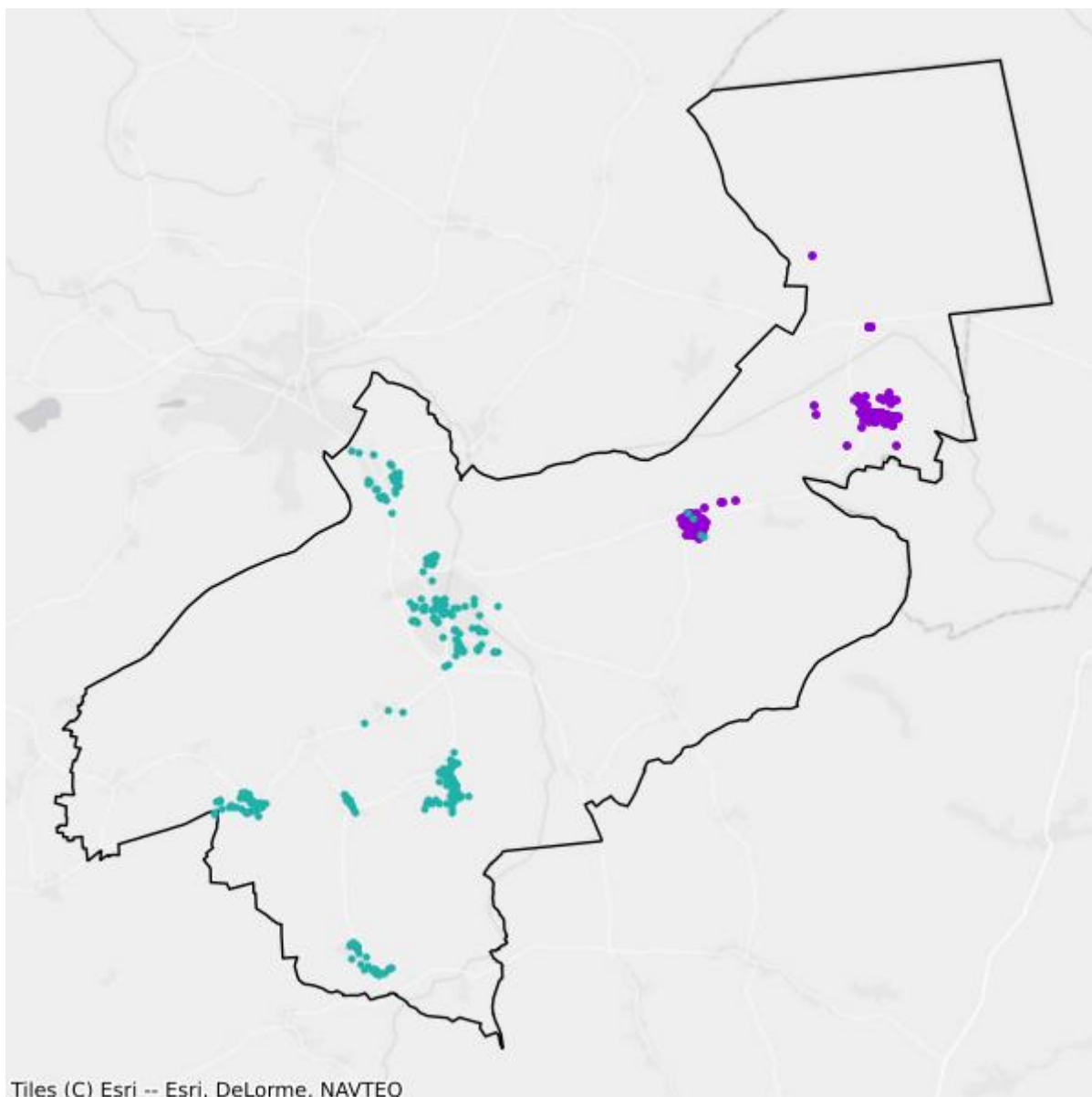
W gminie realizowane są plany inwestycyjne ze środków publicznych obejmujące 293 punkty adresowe. Realizowane są 3 projekty z KPO i 0 projektów z FERC. Dane pochodzą z systemu SIMBA i odnoszą się do umów o dofinansowanie zawartych do dnia 31 marca 2026.

W tabeli nr 11.4.5 przedstawiono liczbę punktów adresowych na terenie gminy, objętych planami inwestycyjnymi do zrealizowania ze środków publicznych.

**Tabela 11.4.5: Liczba punktów adresowych ze zgłoszonymi planami inwestycyjnymi realizowanymi ze środków publicznych.**

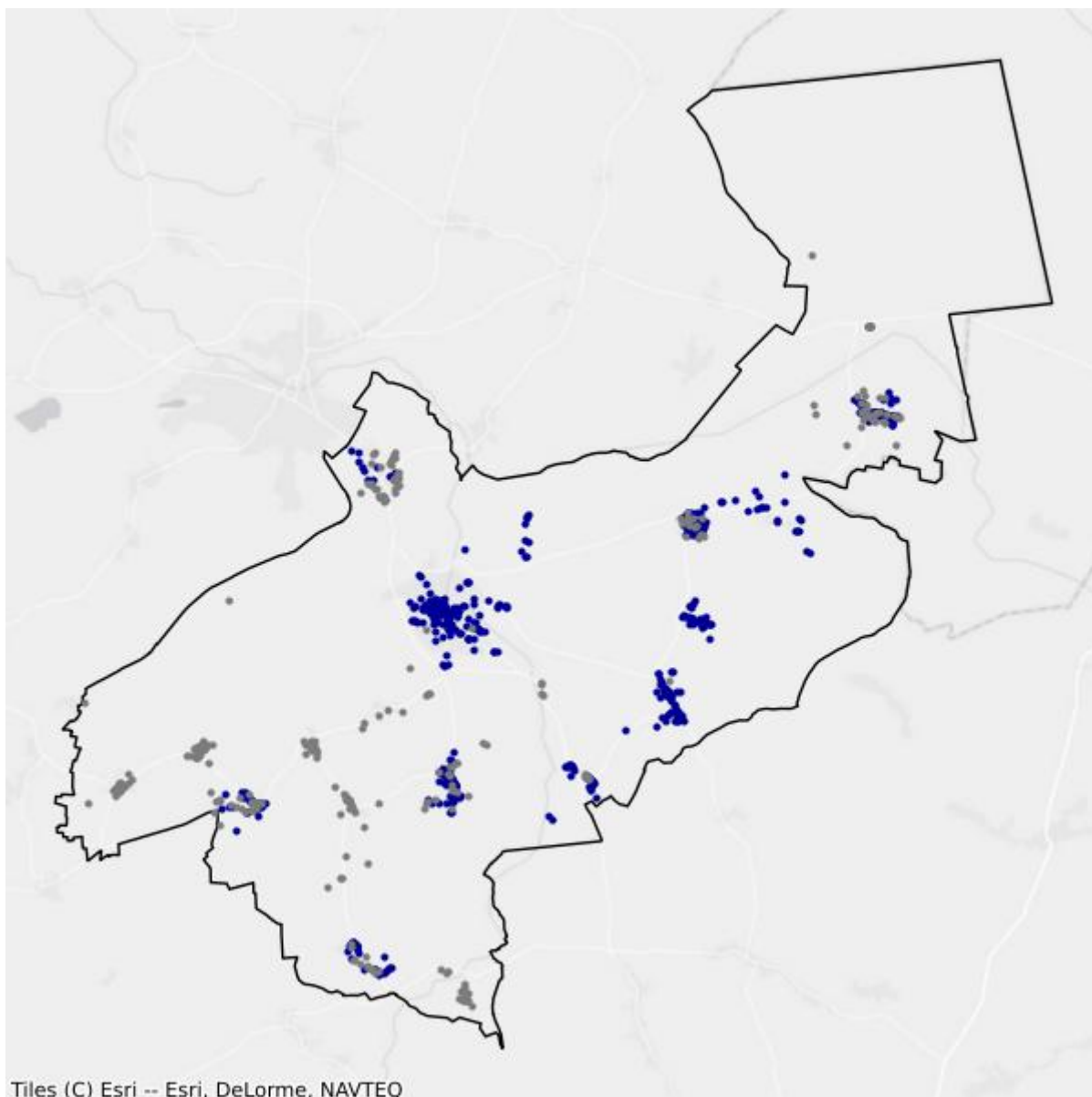
<b>Numer projektu</b>	<b>Beneficjent</b>	<b>Liczba PA</b>
KPOD.05.02-IW. 06-0012/25	NOWOGROD.NET SPÓŁKA Z OGRANICZONĄ ODPOWIEDZIALNOŚCIĄ	63
KPOD.05.02-IW. 06-0159/25	FCA SPÓŁKA AKCYJNA	215
KPOD.05.02-IW. 06-0161/25	FCA SPÓŁKA AKCYJNA	15
<b>SUMA</b>		<b>293</b>

## Mapa planów inwestycyjnych



- Plany inwestycyjne realizowane ze środków prywatnych
- Plany inwestycyjne realizowane ze środków publicznych

## Mapa białych plam



- Białe plamy
- W zasięgu poniżej 100 Mb/s

## 11.5. Gmina Lipinki Łużyckie

TERC: 0811052

### Statystyki ogólne

W gminie są 983 punkty adresowe. Na koniec marca 2026 roku w zasięgu stacjonarnego dostępu do usług szerokopasmowych było 699 punktów adresowych. Na wskazanym obszarze było 717 białych plam NGA, w tym 284 pozostały bez żadnego zasięgu. Od 1 stycznia 2023 do 31 marca 2026 roku obywatele zgłosili 156 zapotrzebowań na internet i 1 weryfikację danych w systemie internet.gov.pl.

W tabeli nr 11.5.1 przedstawiono przedsiębiorców telekomunikacyjnych działających na terenie gminy i świadczących usługi stacjonarnego dostępu do usług szerokopasmowych.

Tabela 11.5.1: Podmiot w zależności od rodzaju usług.			
Podmiot	Detal	Hurt	Hurt-Detal
INEA SPÓŁKA Z OGRANICZONĄ ODPOWIEDZIALNOŚCIĄ	X		
MAXNET SPÓŁKA Z OGRANICZONĄ ODPOWIEDZIALNOŚCIĄ	X		
NAUKOWA I AKADEMICKA SIEĆ KOMPUTEROWA - PAŃSTWOWY INSTYTUT BADAWCZY	X		
"NETIA" SPÓŁKA AKCYJNA			X
ORANGE POLSKA SPÓŁKA AKCYJNA	X	X	X
"P4 SPÓŁKA Z OGRANICZONĄ ODPOWIEDZIALNOŚCIĄ"	X		
POLKOMTEL SPÓŁKA Z OGRANICZONĄ ODPOWIEDZIALNOŚCIĄ	X		
RFC INTERNET SPÓŁKA Z OGRANICZONĄ ODPOWIEDZIALNOŚCIĄ	X		
ŚWIATŁOWÓD INWESTYCJE SPÓŁKA Z OGRANICZONĄ ODPOWIEDZIALNOŚCIĄ		X	
T-MOBILE POLSKA SPÓŁKA AKCYJNA	X		
VECTRA SPÓŁKA AKCYJNA	X		

W tabeli nr 11.5.2 przedstawiono liczbowy i procentowy podział na punkty adresowe w zależności od rodzaju zasięgu na terenie gminy.

Tabela 11.5.2: Podział na rodzaje usług i zasięgów.		
	Liczba adresów	Udział %
Rzeczywisty	620	63,07%
Hurtowy (wyłącznie)	47	4,78%

	<b>Liczba adresów</b>	<b>Udział %</b>
Teoretyczny (wyłącznie)	32	3,26%
Brak zasięgu	284	28,89%
<b>SUMA</b>	<b>983</b>	<b>100%</b>

## Zasięgi sieci

W tabeli nr 11.5.3 przedstawiono liczbowo i procentowo liczbę zasięgów oraz liczbę punktów adresowych na terenie gminy w zależności od przepustowości.

<b>Tabela 11.5.3: Liczba zasięgów i adresów w podziale na przepustowość.</b>				
<b>Przepustowość [Mb/s]</b>	<b>Liczba zasięgów</b>	<b>Udział %</b>	<b>Liczba punktów adresowych</b>	<b>Udział %</b>
2	0	0,00%	0	0,00%
10	0	0,00%	0	0,00%
20	0	0,00%	0	0,00%
30	183	5,94%	19	2,72%
40	124	4,02%	6	0,86%
50	811	26,31%	296	42,35%
60	69	2,24%	20	2,86%
70	100	3,24%	33	4,72%
80	70	2,27%	59	8,44%
90	0	0,00%	0	0,00%
100	2	0,06%	0	0,00%
200	0	0,00%	0	0,00%
300	0	0,00%	0	0,00%
400	0	0,00%	0	0,00%
500	0	0,00%	0	0,00%
600	0	0,00%	0	0,00%
700	0	0,00%	0	0,00%
800	0	0,00%	0	0,00%
900	246	7,98%	0	0,00%
1000	1 467	47,60%	258	36,91%
2000	10	0,32%	8	1,14%
3000	0	0,00%	0	0,00%
4000	0	0,00%	0	0,00%
5000	0	0,00%	0	0,00%
6000	0	0,00%	0	0,00%
7000	0	0,00%	0	0,00%
8000	0	0,00%	0	0,00%
9000	0	0,00%	0	0,00%

Przepustowość [Mb/s]	Liczba zasięgów	Udział %	Liczba punktów adresowych	Udział %
10000	0	0,00%	0	0,00%
<b>SUMA</b>	<b>3 082</b>	<b>100%</b>	<b>699</b>	<b>100%</b>

W tabeli nr 11.5.4 przedstawiono liczbę zasięgów w gminie w zależności od rodzaju medium.

<b>Tabela 11.5.4: Liczba zasięgów z podziałem na medium.</b>		
Medium	Liczba zasięgów	Udział %
światłowodowe	1 725	55,97%
kablowe współosiowe miedziane	0	0,00%
kablowe parowe miedziane	635	20,60%
radiowe (FWA)	722	23,43%
<b>SUMA</b>	<b>3 082</b>	<b>100%</b>

## Plany inwestycyjne (komercyjne)

W gminie zostały zgłoszone 122 planowane inwestycje w punktach adresowych. Zgłoszone plany inwestycyjne przewidują objęcie w kolejnych 3 latach zasięgiem stacjonarnego dostępu do usług szerokopasmowych:

- 103 punkty adresowe znajdujące się już w zasięgu rzeczywistym;
- 3 punkty adresowe znajdujące się już w zasięgu wyłącznie hurtowym;
- 1 punkt adresowy znajdujący się już w zasięgu teoretycznym;
- 122 punkty adresowe znajdujące się w planie inwestycyjnym ze środków publicznych;
- 0 punktów adresowych znajdujących się w więcej niż jednym planie inwestycyjnym ze środków prywatnych;
- 15 punktów adresowych będących białymi plamami (bez zasięgu).

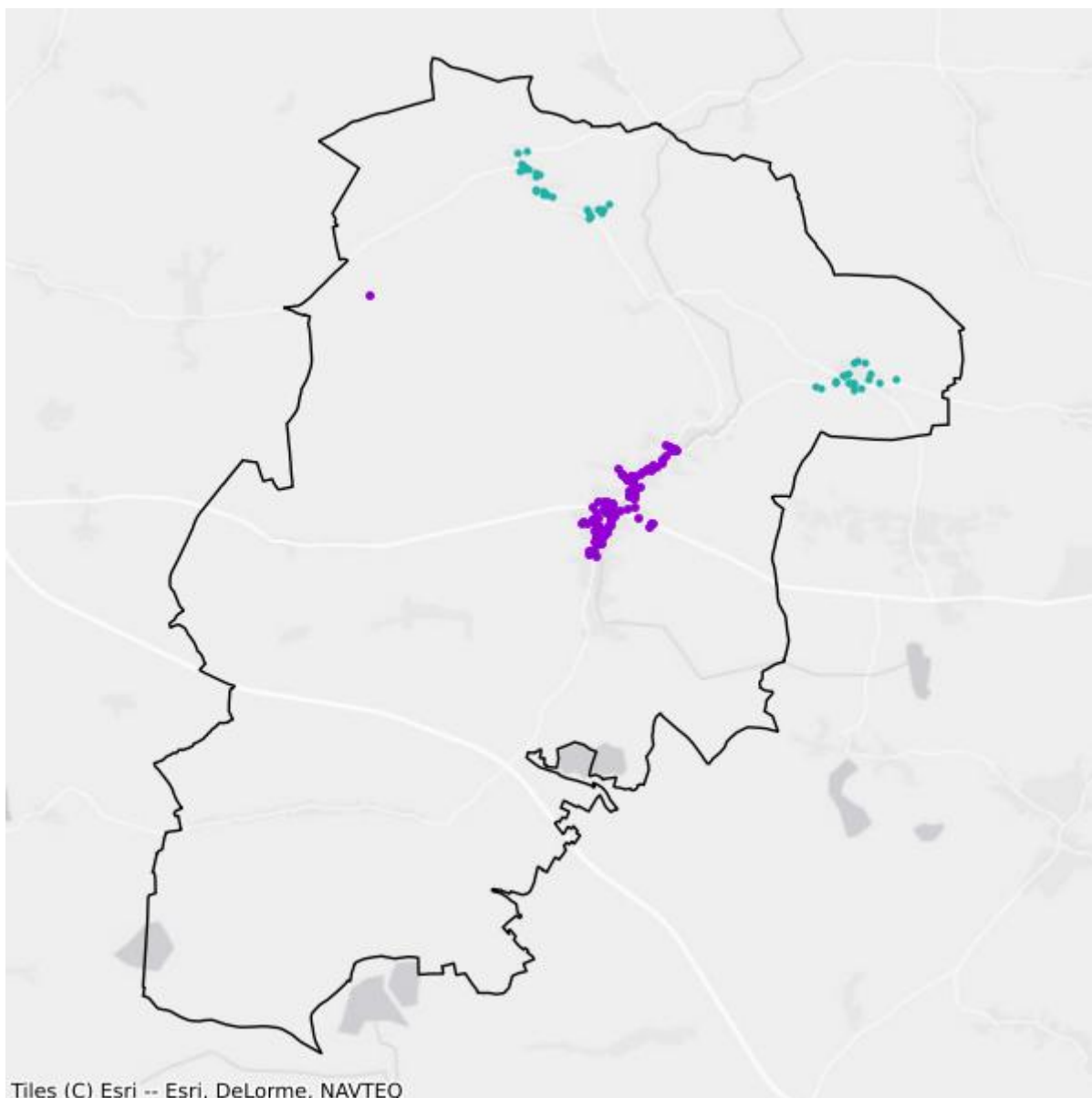
## Plany inwestycyjne realizowane ze środków publicznych

W gminie realizowane są plany inwestycyjne ze środków publicznych obejmujące 49 punktów adresowych. Realizowane są 2 projekty z KPO i 0 projektów z FER. Dane pochodzą z systemu SIMBA i odnoszą się do umów o dofinansowanie zawartych do dnia 31 marca 2026.

W tabeli nr 11.5.5 przedstawiono liczbę punktów adresowych na terenie gminy, objętych planami inwestycyjnymi do zrealizowania ze środków publicznych.

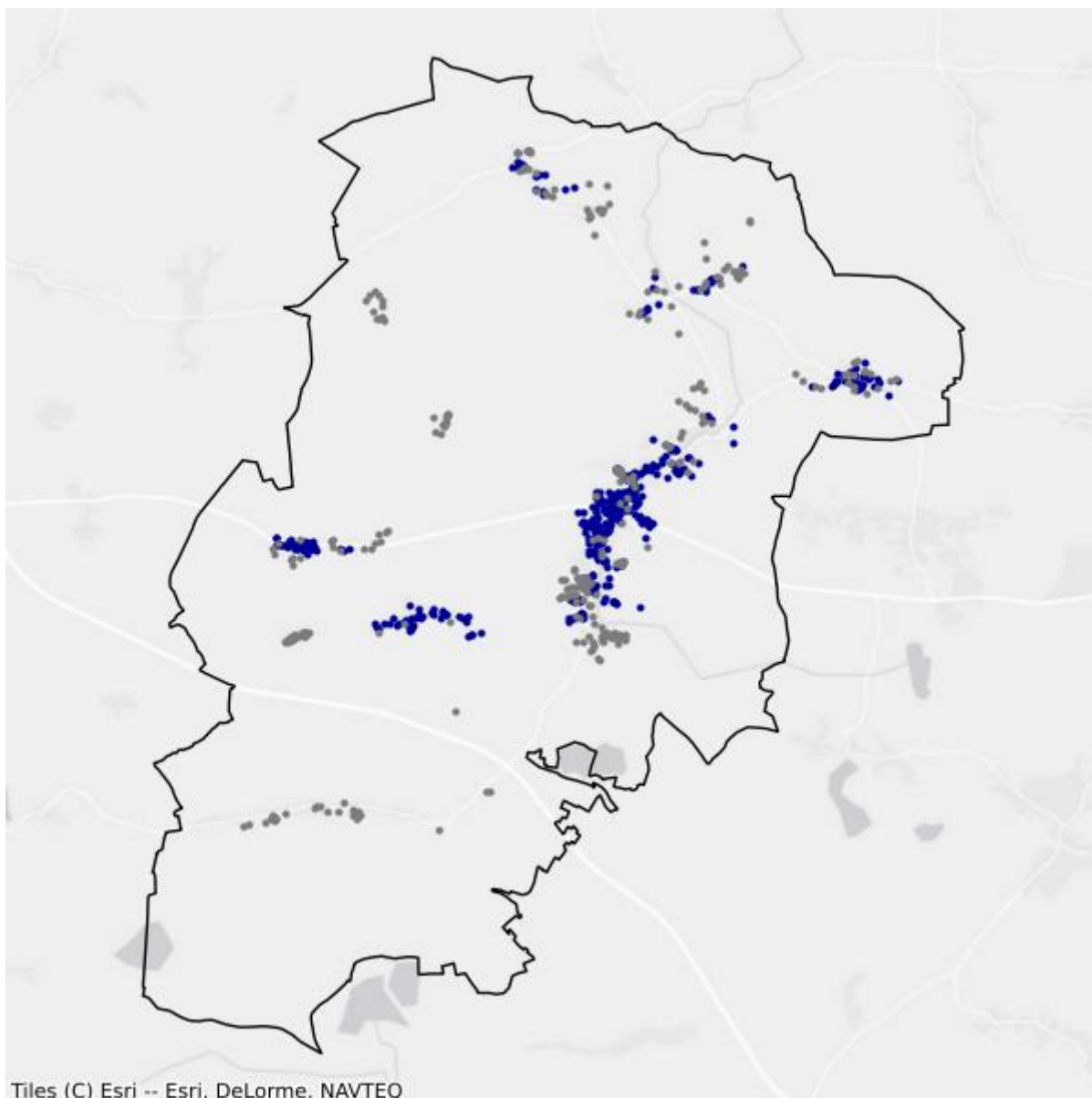
<b>Tabela 11.5.5: Liczba punktów adresowych ze zgłoszonymi planami inwestycyjnymi realizowanymi ze środków publicznych.</b>		
Numer projektu	Beneficjent	Liczba PA
KPOD.05.02-IW.06-0159/25	FCA SPÓŁKA AKCYJNA	2
KPOD.05.02-IW.06-0161/25	FCA SPÓŁKA AKCYJNA	47
<b>SUMA</b>		<b>49</b>

## Mapa planów inwestycyjnych



- Plany inwestycyjne realizowane ze środków prywatnych
- Plany inwestycyjne realizowane ze środków publicznych

## Mapa białych plam



- Białe plamy
- W zasięgu poniżej 100 Mb/s

## 11.6. Gmina Lubsko

TERC: 0811063

### Statystyki ogólne

W gminie jest 3 976 punktów adresowych. Na koniec marca 2026 roku w zasięgu stacjonarnego dostępu do usług szerokopasmowych było 3 627 punktów adresowych. Na wskazanym obszarze było 1 465 białych plam NGA, w tym 349 pozostało bez żadnego zasięgu. Od 1 stycznia 2023 do 31 marca 2026 roku obywatele zgłosili 178 zapotrzebowań na internet i 5 weryfikacji danych w systemie internet.gov.pl.

W tabeli nr 11.6.1 przedstawiono przedsiębiorców telekomunikacyjnych działających na terenie gminy i świadczących usługi stacjonarnego dostępu do usług szerokopasmowych.

Tabela 11.6.1: Podmiot w zależności od rodzaju usług.			
Podmiot	Detal	Hurt	Hurt-Detal
1. WALDEMAR SAWICKI WSPÓLNIK S.C. PAWALD I RH MONTAŻ I KONSERWACJA TV KABLOWEJ I SATELITARNEJ 2. "SAWALL" ELEKTRONIKA SAMOCHODOWA WALDEMAR SAWICKI	X		
EXATEL SPÓŁKA AKCYJNA	X		
INEA SPÓŁKA Z OGRANICZONĄ ODPOWIEDZIALNOŚCIĄ	X		
JAN PAWLAK WSPÓLNIK S.C. PAWALD I RH MONTAŻ I KONSERWACJA TV KABLOWEJ I SATELITARNEJ	X		
JERZY DROBNIAK WSPÓLNIK S.C. PAWALD I RH MONTAŻ I KONSERWACJA TV KABLOWEJ I SATELITARNEJ	X		
LANDTECH SPÓŁKA Z OGRANICZONĄ ODPOWIEDZIALNOŚCIĄ	X		
MAGDALENA BARAN M-CONNECT	X		X
NAUKOWA I AKADEMICKA SIEĆ KOMPUTEROWA - PAŃSTWOWY INSTYTUT BADAWCZY	X		
"NETIA" SPÓŁKA AKCYJNA			X
NOWOGROD.NET SPÓŁKA Z OGRANICZONĄ ODPOWIEDZIALNOŚCIĄ	X	X	X
ORANGE POLSKA SPÓŁKA AKCYJNA	X	X	X
"P4 SPÓŁKA Z OGRANICZONĄ ODPOWIEDZIALNOŚCIĄ"	X		
POLKOMTEL SPÓŁKA Z OGRANICZONĄ ODPOWIEDZIALNOŚCIĄ	X		
RFC INTERNET SPÓŁKA Z OGRANICZONĄ ODPOWIEDZIALNOŚCIĄ	X		
ROMAN HRYŃCZUK 1.DVB-AVIATION ELEKTRONICS DVB-TECH 2.WSPÓLNIK S.C. PAWALD I RH -MONTAŻ I KONSERWACJA TV KABLOWEJ I SATELITARNEJ	X		

Podmiot	Detal	Hurt	Hurt-Detal
STANET SPÓŁKA Z OGRANICZONĄ ODPOWIEDZIALNOŚCIĄ	X		
ŚWIATŁOWÓD INWESTYCJE SPÓŁKA Z OGRANICZONĄ ODPOWIEDZIALNOŚCIĄ		X	
T-MOBILE POLSKA SPÓŁKA AKCYJNA	X		
VECTRA SPÓŁKA AKCYJNA	X		

W tabeli nr 11.6.2 przedstawiono liczbowy i procentowy podział na punkty adresowe w zależności od rodzaju zasięgu na terenie gminy.

Tabela 11.6.2: Podział na rodzaje usług i zasięgów.		
	Liczba adresów	Udział %
Rzeczywisty	2 756	69,32%
Hurtowy (wyłącznie)	868	21,83%
Teoretyczny (wyłącznie)	3	0,08%
Brak zasięgu	349	8,78%
<b>SUMA</b>	<b>3 976</b>	<b>100%</b>

## Zasięgi sieci

W tabeli nr 11.6.3 przedstawiono liczbowo i procentowo liczbę zasięgów oraz liczbę punktów adresowych na terenie gminy w zależności od przepustowości.

Tabela 11.6.3: Liczba zasięgów i adresów w podziale na przepustowość.				
Przepustowość [Mb/s]	Liczba zasięgów	Udział %	Liczba punktów adresowych	Udział %
2	28	0,09%	0	0,00%
10	506	1,56%	2	0,06%
20	582	1,79%	5	0,14%
30	2 255	6,93%	103	2,84%
40	1 080	3,32%	61	1,68%
50	3 898	11,98%	632	17,42%
60	1 007	3,10%	121	3,34%
70	722	2,22%	109	3,01%
80	187	0,57%	83	2,29%
90	17	0,05%	0	0,00%
100	803	2,47%	13	0,36%
200	285	0,88%	12	0,33%
300	11	0,03%	1	0,03%
400	0	0,00%	0	0,00%
500	0	0,00%	0	0,00%

Przepustowość [Mb/s]	Liczba zasięgów	Udział %	Liczba punktów adresowych	Udział %
600	0	0,00%	0	0,00%
700	0	0,00%	0	0,00%
800	0	0,00%	0	0,00%
900	1 992	6,12%	0	0,00%
1000	12 232	37,61%	398	10,97%
2000	6 922	21,28%	2 087	57,54%
3000	0	0,00%	0	0,00%
4000	0	0,00%	0	0,00%
5000	0	0,00%	0	0,00%
6000	0	0,00%	0	0,00%
7000	0	0,00%	0	0,00%
8000	0	0,00%	0	0,00%
9000	0	0,00%	0	0,00%
10000	0	0,00%	0	0,00%
<b>SUMA</b>	<b>32 527</b>	<b>100%</b>	<b>3 627</b>	<b>100%</b>

W tabeli nr 11.6.4 przedstawiono liczbę zasięgów w gminie w zależności od rodzaju medium.

**Tabela 11.6.4: Liczba zasięgów z podziałem na medium.**

Medium	Liczba zasięgów	Udział %
światłowodowe	21 159	65,05%
kablowe współosiowe miedziane	387	1,19%
kablowe parowe miedziane	7 916	24,34%
radiowe (FWA)	3 065	9,42%
<b>SUMA</b>	<b>32 527</b>	<b>100%</b>

## Plany inwestycyjne (komercyjne)

W gminie zostały zgłoszone 2 563 planowane inwestycje w punktach adresowych. Zgłoszone plany inwestycyjne przewidują objęcie w kolejnych 3 latach zasięgiem stacjonarnego dostępu do usług szerokopasmowych:

- 1 932 punkty adresowe znajdujące się już w zasięgu rzeczywistym;
- 339 punktów adresowych znajdujących się już w zasięgu wyłącznie hurtowym;
- 0 punktów adresowych znajdujących się już w zasięgu teoretycznym;
- 2 563 punkty adresowe znajdujące się w planie inwestycyjnym ze środków publicznych;
- 196 punktów adresowych znajdujących się w więcej niż jednym planie inwestycyjnym ze środków prywatnych;
- 96 punktów adresowych będących białymi plamami (bez zasięgu).

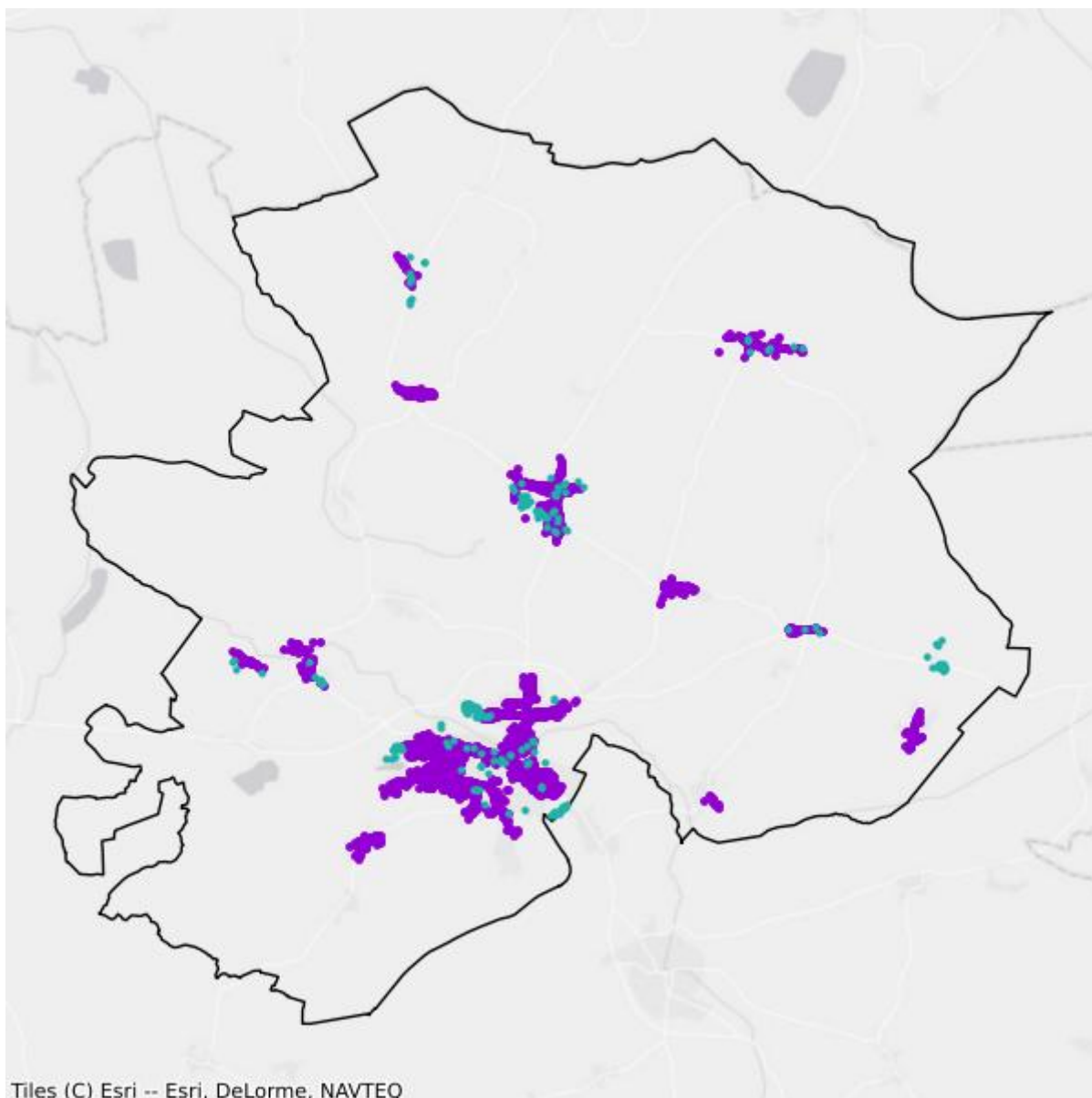
## Plany inwestycyjne realizowane ze środków publicznych

W gminie realizowane są plany inwestycyjne ze środków publicznych obejmujące 193 punkty adresowe. Realizowane są 3 projekty z KPO i 0 projektów z FERC. Dane pochodzą z systemu SIMBA i odnoszą się do umów o dofinansowanie zawartych do dnia 31 marca 2026.

W tabeli nr 11.6.5 przedstawiono liczbę punktów adresowych na terenie gminy, objętych planami inwestycyjnymi do zrealizowania ze środków publicznych.

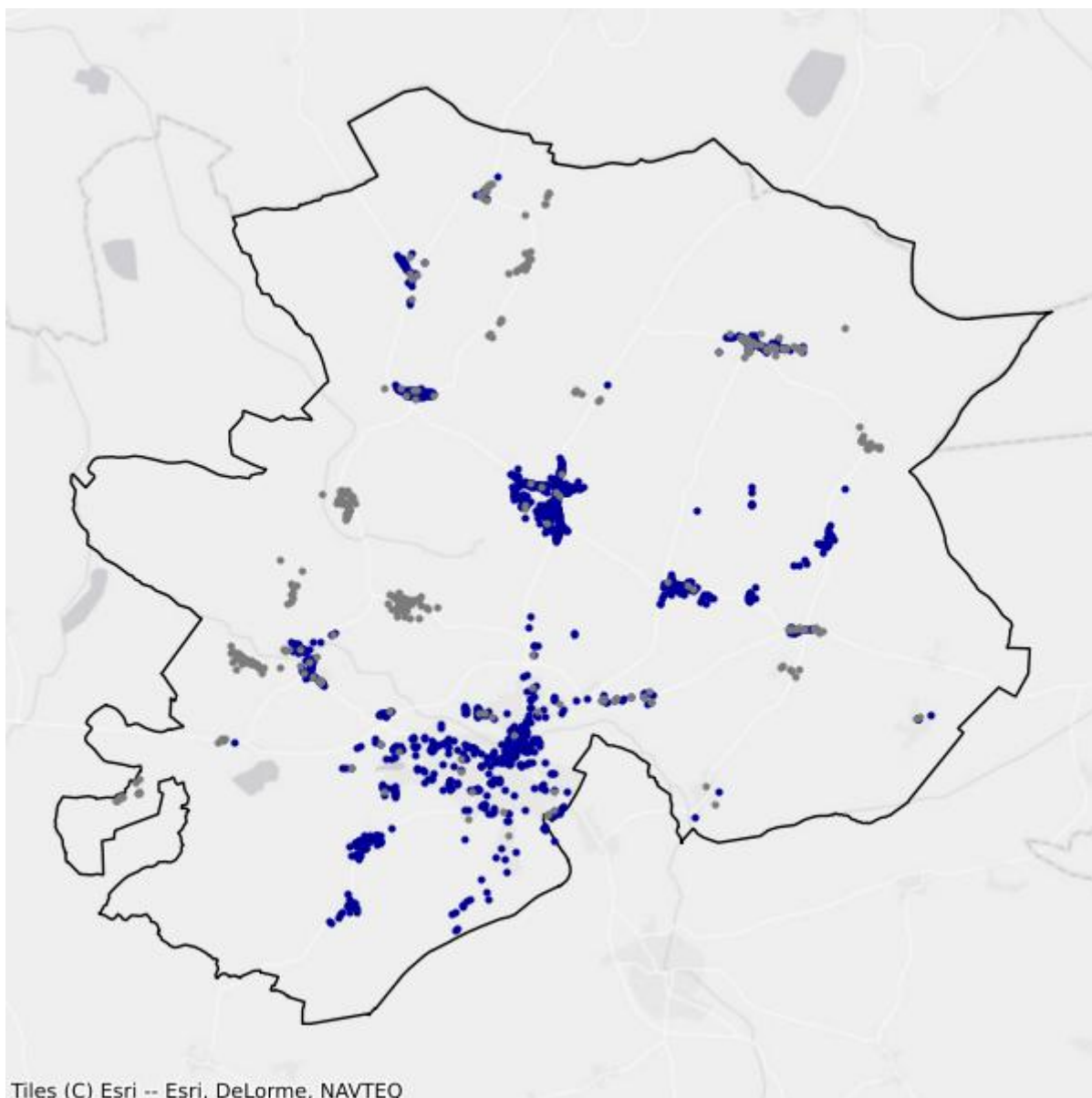
<b>Tabela 11.6.5: Liczba punktów adresowych ze zgłoszonymi planami inwestycyjnymi realizowanymi ze środków publicznych.</b>		
<b>Numer projektu</b>	<b>Beneficjent</b>	<b>Liczba PA</b>
KPOD.05.02-IW. 06-0012/25	NOWOGROD.NET SPÓŁKA Z OGRANICZONĄ ODPOWIEDZIALNOŚCIĄ	43
KPOD.05.02-IW. 06-0159/25	FCA SPÓŁKA AKCYJNA	100
KPOD.05.02-IW. 06-0161/25	FCA SPÓŁKA AKCYJNA	50
<b>SUMA</b>		<b>193</b>

## Mapa planów inwestycyjnych



- Plany inwestycyjne realizowane ze środków prywatnych
- Plany inwestycyjne realizowane ze środków publicznych

## Mapa białych plam



- Białe plamy
- W zasięgu poniżej 100 Mb/s

# 11.7. Gmina Przewóz

TERC: 0811072

## Statystyki ogólne

W gminie jest 801 punktów adresowych. Na koniec marca 2026 roku w zasięgu stacjonarnego dostępu do usług szerokopasmowych były 684 punkty adresowe. Na wskazanym obszarze były 383 białe plamy NGA, w tym 117 pozostało bez żadnego zasięgu. Od 1 stycznia 2023 do 31 marca 2026 roku obywatele zgłosili 48 zapotrzebowań na internet i 0 weryfikacji danych w systemie internet.gov.pl.

W tabeli nr 11.7.1 przedstawiono przedsiębiorców telekomunikacyjnych działających na terenie gminy i świadczących usługi stacjonarnego dostępu do usług szerokopasmowych.

Tabela 11.7.1: Podmiot w zależności od rodzaju usług.			
Podmiot	Detal	Hurt	Hurt-Detal
EXATEL SPÓŁKA AKCYJNA	X		
MAGDALENA BARAN M-CONNECT			X
NAUKOWA I AKADEMICKA SIEĆ KOMPUTEROWA - PAŃSTWOWY INSTYTUT BADAWCZY	X		
"NETIA" SPÓŁKA AKCYJNA			X
ORANGE POLSKA SPÓŁKA AKCYJNA			X
"P4 SPÓŁKA Z OGRANICZONĄ ODPOWIEDZIALNOŚCIĄ"	X		
POLKOMTEL SPÓŁKA Z OGRANICZONĄ ODPOWIEDZIALNOŚCIĄ	X		
RFC INTERNET SPÓŁKA Z OGRANICZONĄ ODPOWIEDZIALNOŚCIĄ	X		
T-MOBILE POLSKA SPÓŁKA AKCYJNA	X		
VECTRA SPÓŁKA AKCYJNA	X		

W tabeli nr 11.7.2 przedstawiono liczbowy i procentowy podział na punkty adresowe w zależności od rodzaju zasięgu na terenie gminy.

Tabela 11.7.2: Podział na rodzaje usług i zasięgów.		
	Liczba adresów	Udział %
Rzeczywisty	466	58,18%
Hurtowy (wyłącznie)	218	27,22%
Teoretyczny (wyłącznie)	0	0,00%

	<b>Liczba adresów</b>	<b>Udział %</b>
Brak zasięgu	117	14,61%
<b>SUMA</b>	<b>801</b>	<b>100%</b>

## Zasięgi sieci

W tabeli nr 11.7.3 przedstawiono liczbowo i procentowo liczbę zasięgów oraz liczbę punktów adresowych na terenie gminy w zależności od przepustowości.

<b>Tabela 11.7.3: Liczba zasięgów i adresów w podziale na przepustowość.</b>					
<b>Przepustowość [Mb/s]</b>	<b>Liczba zasięgów</b>	<b>Udział %</b>	<b>Liczba punktów adresowych</b>	<b>Udział %</b>	
2	0	0,00%	0	0,00%	
10	0	0,00%	0	0,00%	
20	0	0,00%	0	0,00%	
30	0	0,00%	0	0,00%	
40	0	0,00%	0	0,00%	
50	549	16,06%	266	38,89%	
60	0	0,00%	0	0,00%	
70	0	0,00%	0	0,00%	
80	0	0,00%	0	0,00%	
90	0	0,00%	0	0,00%	
100	1	0,03%	0	0,00%	
200	0	0,00%	0	0,00%	
300	0	0,00%	0	0,00%	
400	0	0,00%	0	0,00%	
500	0	0,00%	0	0,00%	
600	0	0,00%	0	0,00%	
700	0	0,00%	0	0,00%	
800	0	0,00%	0	0,00%	
900	417	12,20%	0	0,00%	
1000	2 450	71,66%	416	60,82%	
2000	2	0,06%	2	0,29%	
3000	0	0,00%	0	0,00%	
4000	0	0,00%	0	0,00%	
5000	0	0,00%	0	0,00%	
6000	0	0,00%	0	0,00%	
7000	0	0,00%	0	0,00%	
8000	0	0,00%	0	0,00%	
9000	0	0,00%	0	0,00%	

Przepustowość [Mb/s]	Liczba zasięgów	Udział %	Liczba punktów adresowych	Udział %
10000	0	0,00%	0	0,00%
<b>SUMA</b>	<b>3 419</b>	<b>100%</b>	<b>684</b>	<b>100%</b>

W tabeli nr 11.7.4 przedstawiono liczbę zasięgów w gminie w zależności od rodzaju medium.

<b>Tabela 11.7.4: Liczba zasięgów z podziałem na medium.</b>		
Medium	Liczba zasięgów	Udział %
światłowodowe	2 870	83,94%
kablowe współosiowe miedziane	0	0,00%
kablowe parowe miedziane	1	0,03%
radiowe (FWA)	548	16,03%
<b>SUMA</b>	<b>3 419</b>	<b>100%</b>

## Plany inwestycyjne (komercyjne)

W gminie zostały zgłoszone 44 planowane inwestycje w punktach adresowych. Zgłoszone plany inwestycyjne przewidują objęcie w kolejnych 3 latach zasięgiem stacjonarnego dostępu do usług szerokopasmowych:

- 0 punktów adresowych znajdujących się już w zasięgu rzeczywistym;
- 0 punktów adresowych znajdujących się już w zasięgu wyłącznie hurtowym;
- 0 punktów adresowych znajdujących się już w zasięgu teoretycznym;
- 0 punktów adresowych znajdujących się w planie inwestycyjnym ze środków publicznych;
- 0 punktów adresowych znajdujących się w więcej niż jednym planie inwestycyjnym ze środków prywatnych;
- 44 punkty adresowe będące białymi plamami (bez zasięgu).

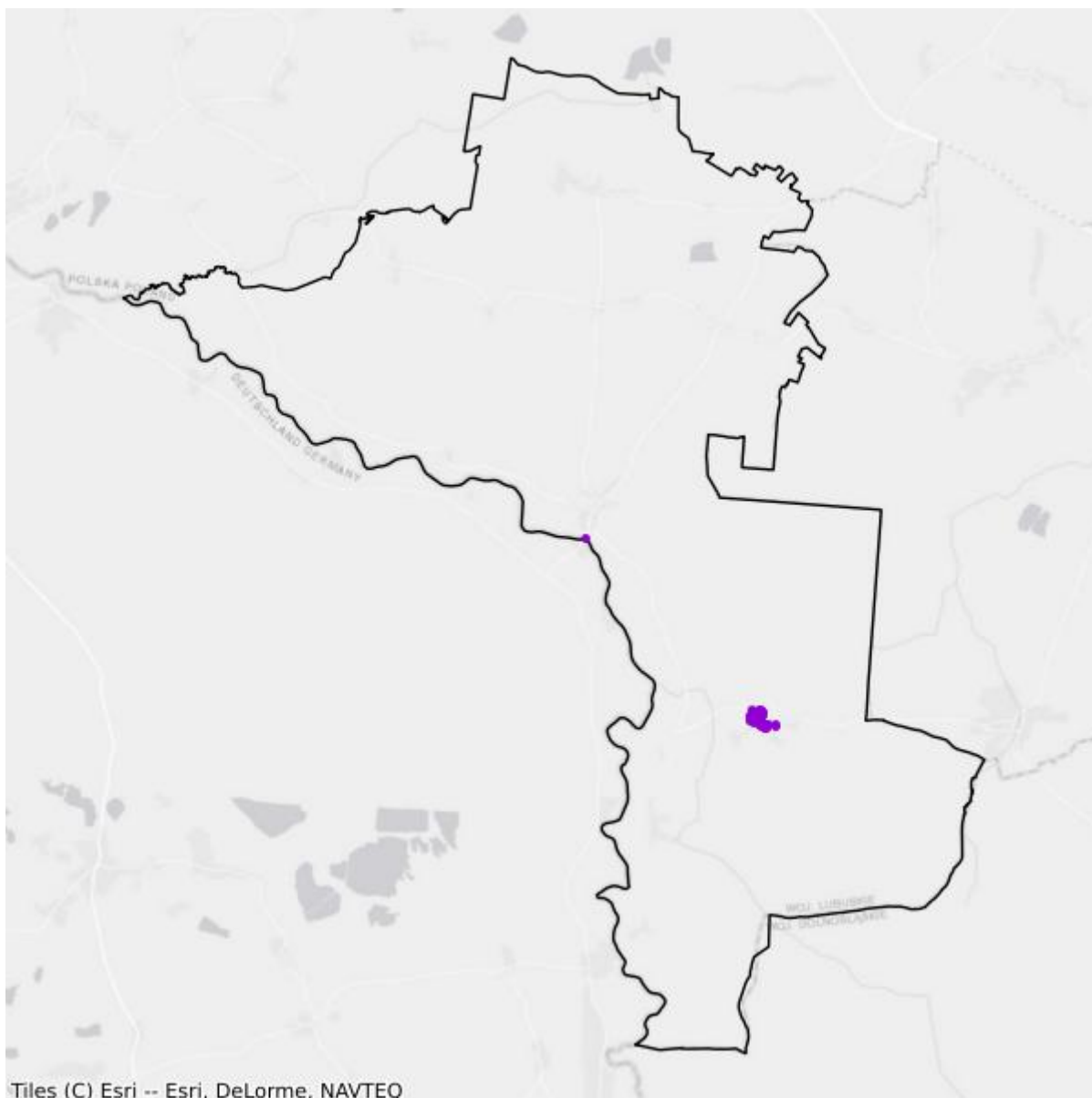
## Plany inwestycyjne realizowane ze środków publicznych

W gminie realizowane są plany inwestycyjne ze środków publicznych obejmujące 0 punktów adresowych. Realizowanych jest 0 projektów z KPO i 0 projektów z FERC. Dane pochodzą z systemu SIMBA i odnoszą się do umów o dofinansowanie zawartych do dnia 31 marca 2026.

W tabeli nr 11.7.5 przedstawiono liczbę punktów adresowych na terenie gminy, objętych planami inwestycyjnymi do zrealizowania ze środków publicznych.

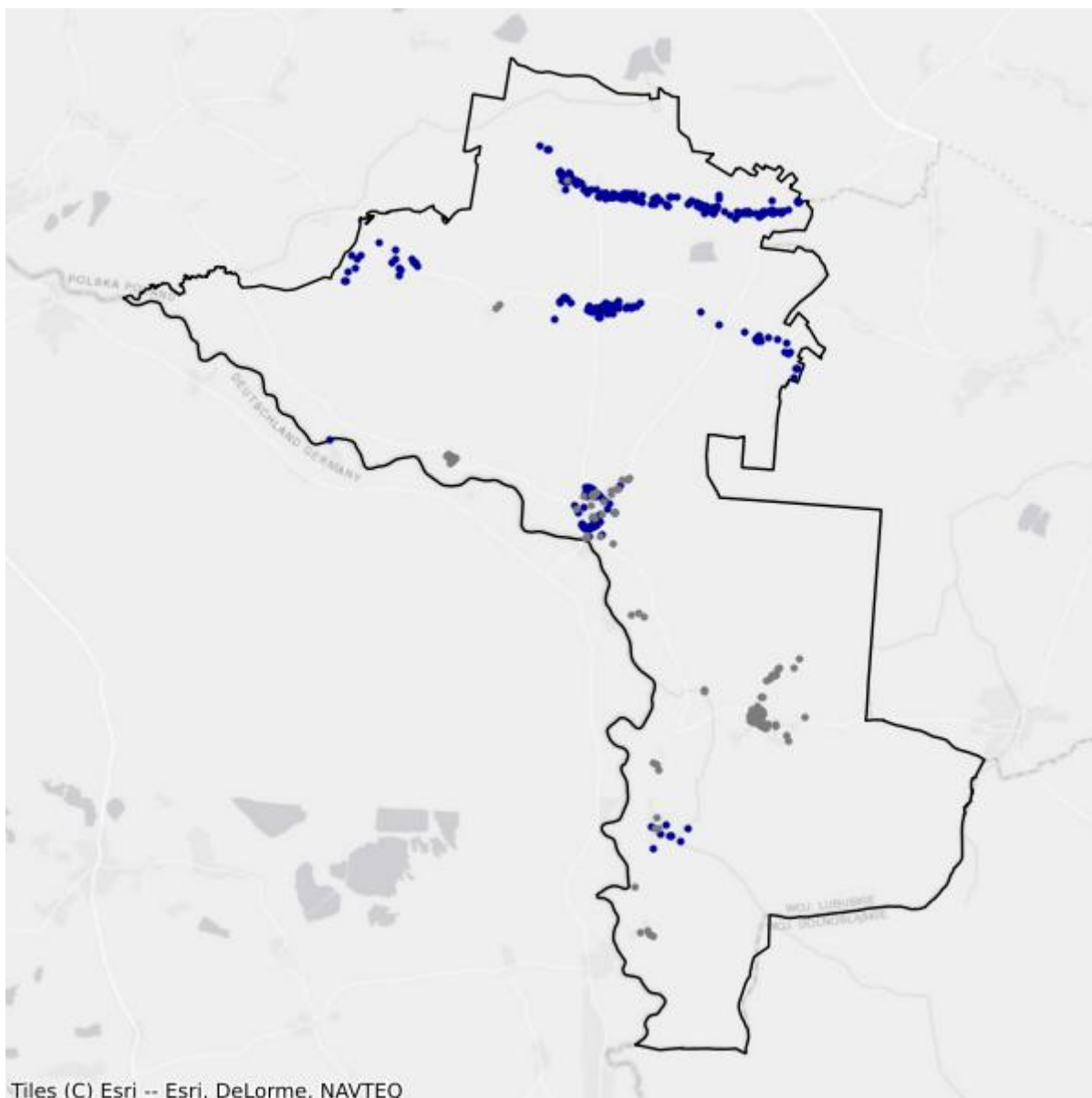
<b>Tabela 11.7.5: Liczba punktów adresowych ze zgłoszonymi planami inwestycyjnymi realizowanymi ze środków publicznych.</b>		
Numer projektu	Beneficjent	Liczba PA
Brak danych		

## Mapa planów inwestycyjnych



- Plany inwestycyjne realizowane ze środków prywatnych
- Plany inwestycyjne realizowane ze środków publicznych

## Mapa białych plam



- Białe plamy
- W zasięgu poniżej 100 Mb/s

## 11.8. Gmina Trzebieł

TERC: 0811082

### Statystyki ogólne

W gminie jest 1 595 punktów adresowych. Na koniec marca 2026 roku w zasięgu stacjonarnego dostępu do usług szerokopasmowych było 1 110 punktów adresowych. Na wskazanym obszarze było 713 białych plam NGA, w tym 485 pozostało bez żadnego zasięgu. Od 1 stycznia 2023 do 31 marca 2026 roku obywatele zgłosili 67 zapotrzebowań na internet i 1 weryfikację danych w systemie internet.gov.pl.

W tabeli nr 11.8.1 przedstawiono przedsiębiorców telekomunikacyjnych działających na terenie gminy i świadczących usługi stacjonarnego dostępu do usług szerokopasmowych.

Tabela 11.8.1: Podmiot w zależności od rodzaju usług.			
Podmiot	Detal	Hurt	Hurt-Detal
EXATEL SPÓŁKA AKCYJNA	X		
KONIECZYŃSKI JACEK KONIKNET	X		
MAGDALENA BARAN M-CONNECT			X
MARCIN STĄPÓR STA KOM	X		
MAXNET SPÓŁKA Z OGRANICZONĄ ODPOWIEDZIALNOŚCIĄ	X		
NAUKOWA I AKADEMICKA SIEĆ KOMPUTEROWA - PAŃSTWOWY INSTYTUT BADAWCZY	X		
"NETIA" SPÓŁKA AKCYJNA			X
ORANGE POLSKA SPÓŁKA AKCYJNA		X	X
"P4 SPÓŁKA Z OGRANICZONĄ ODPOWIEDZIALNOŚCIĄ"	X		
PIOTR ŚWIĄTEK "EASY COM"	X		
POLKOMTEL SPÓŁKA Z OGRANICZONĄ ODPOWIEDZIALNOŚCIĄ	X		
RFC INTERNET SPÓŁKA Z OGRANICZONĄ ODPOWIEDZIALNOŚCIĄ	X		
T-MOBILE POLSKA SPÓŁKA AKCYJNA	X		
TOWERLINK POLAND SPÓŁKA Z OGRANICZONĄ ODPOWIEDZIALNOŚCIĄ		X	
VECTRA SPÓŁKA AKCYJNA	X		

W tabeli nr 11.8.2 przedstawiono liczbowy i procentowy podział na punkty adresowe w zależności od rodzaju zasięgu na terenie gminy.

**Tabela 11.8.2: Podział na rodzaje usług i zasięgów.**

	<b>Liczba adresów</b>	<b>Udział %</b>
Rzeczywisty	1 017	63,76%
Hurtowy (wyłącznie)	68	4,26%
Teoretyczny (wyłącznie)	25	1,57%
Brak zasięgu	485	30,41%
<b>SUMA</b>	<b>1 595</b>	<b>100%</b>

## Zasięgi sieci

W tabeli nr 11.8.3 przedstawiono liczbowo i procentowo liczbę zasięgów oraz liczbę punktów adresowych na terenie gminy w zależności od przepustowości.

**Tabela 11.8.3: Liczba zasięgów i adresów w podziale na przepustowość.**

<b>Przepustowość [Mb/s]</b>	<b>Liczba zasięgów</b>	<b>Udział %</b>	<b>Liczba punktów adresowych</b>	<b>Udział %</b>
2	0	0,00%	0	0,00%
10	1	0,01%	0	0,00%
20	0	0,00%	0	0,00%
30	48	0,70%	11	0,99%
40	63	0,91%	18	1,62%
50	737	10,70%	136	12,25%
60	47	0,68%	10	0,90%
70	24	0,35%	19	1,71%
80	34	0,49%	32	2,88%
90	2	0,03%	2	0,18%
100	5	0,07%	2	0,18%
200	0	0,00%	0	0,00%
300	0	0,00%	0	0,00%
400	0	0,00%	0	0,00%
500	0	0,00%	0	0,00%
600	0	0,00%	0	0,00%
700	0	0,00%	0	0,00%
800	0	0,00%	0	0,00%
900	872	12,66%	0	0,00%
1000	5 054	73,37%	879	79,19%
2000	1	0,01%	1	0,09%
3000	0	0,00%	0	0,00%
4000	0	0,00%	0	0,00%
5000	0	0,00%	0	0,00%
6000	0	0,00%	0	0,00%

Przepustowość [Mb/s]	Liczba zasięgów	Udział %	Liczba punktów adresowych	Udział %
7000	0	0,00%	0	0,00%
8000	0	0,00%	0	0,00%
9000	0	0,00%	0	0,00%
10000	0	0,00%	0	0,00%
<b>SUMA</b>	<b>6 888</b>	<b>100%</b>	<b>1 110</b>	<b>100%</b>

W tabeli nr 11.8.4 przedstawiono liczbę zasięgów w gminie w zależności od rodzaju medium.

<b>Tabela 11.8.4: Liczba zasięgów z podziałem na medium.</b>		
Medium	Liczba zasięgów	Udział %
światłowodowe	5 931	86,11%
kablowe współosiowe miedziane	0	0,00%
kablowe parowe miedziane	225	3,27%
radiowe (FWA)	732	10,63%
<b>SUMA</b>	<b>6 888</b>	<b>100%</b>

## Plany inwestycyjne (komercyjne)

W gminie zostało zgłoszonych 135 planowanych inwestycji w punktach adresowych. Zgłoszone plany inwestycyjne przewidują objęcie w kolejnych 3 latach zasięgiem stacjonarnego dostępu do usług szerokopasmowych:

- 41 punktów adresowych znajdujących się już w zasięgu rzeczywistym;
- 11 punktów adresowych znajdujących się już w zasięgu wyłącznie hurtowym;
- 12 punktów adresowych znajdujących się już w zasięgu teoretycznym;
- 135 punktów adresowych znajdujących się w planie inwestycyjnym ze środków publicznych;
- 0 punktów adresowych znajdujących się w więcej niż jednym planie inwestycyjnym ze środków prywatnych;
- 71 punktów adresowych będących białymi plamami (bez zasięgu).

## Plany inwestycyjne realizowane ze środków publicznych

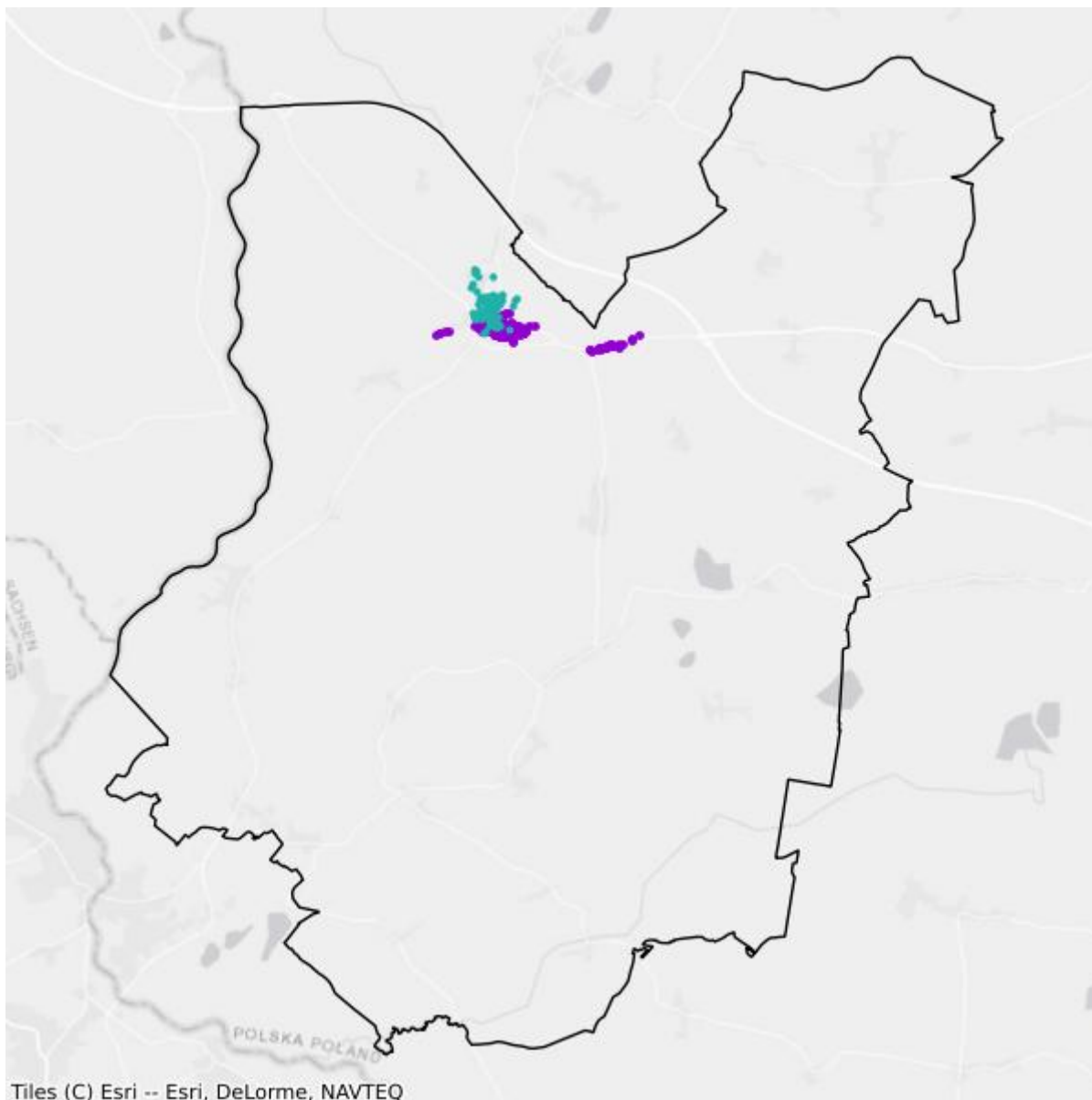
W gminie realizowane są plany inwestycyjne ze środków publicznych obejmujące 93 punkty adresowe. Realizowany jest 1 projekt z KPO i 0 projektów z FERC. Dane pochodzą z systemu SIMBA i odnoszą się do umów o dofinansowanie zawartych do dnia 31 marca 2026.

W tabeli nr 11.8.5 przedstawiono liczbę punktów adresowych na terenie gminy, objętych planami inwestycyjnymi do zrealizowania ze środków publicznych.

**Tabela 11.8.5: Liczba punktów adresowych ze zgłoszonymi planami inwestycyjnymi realizowanymi ze środków publicznych.**

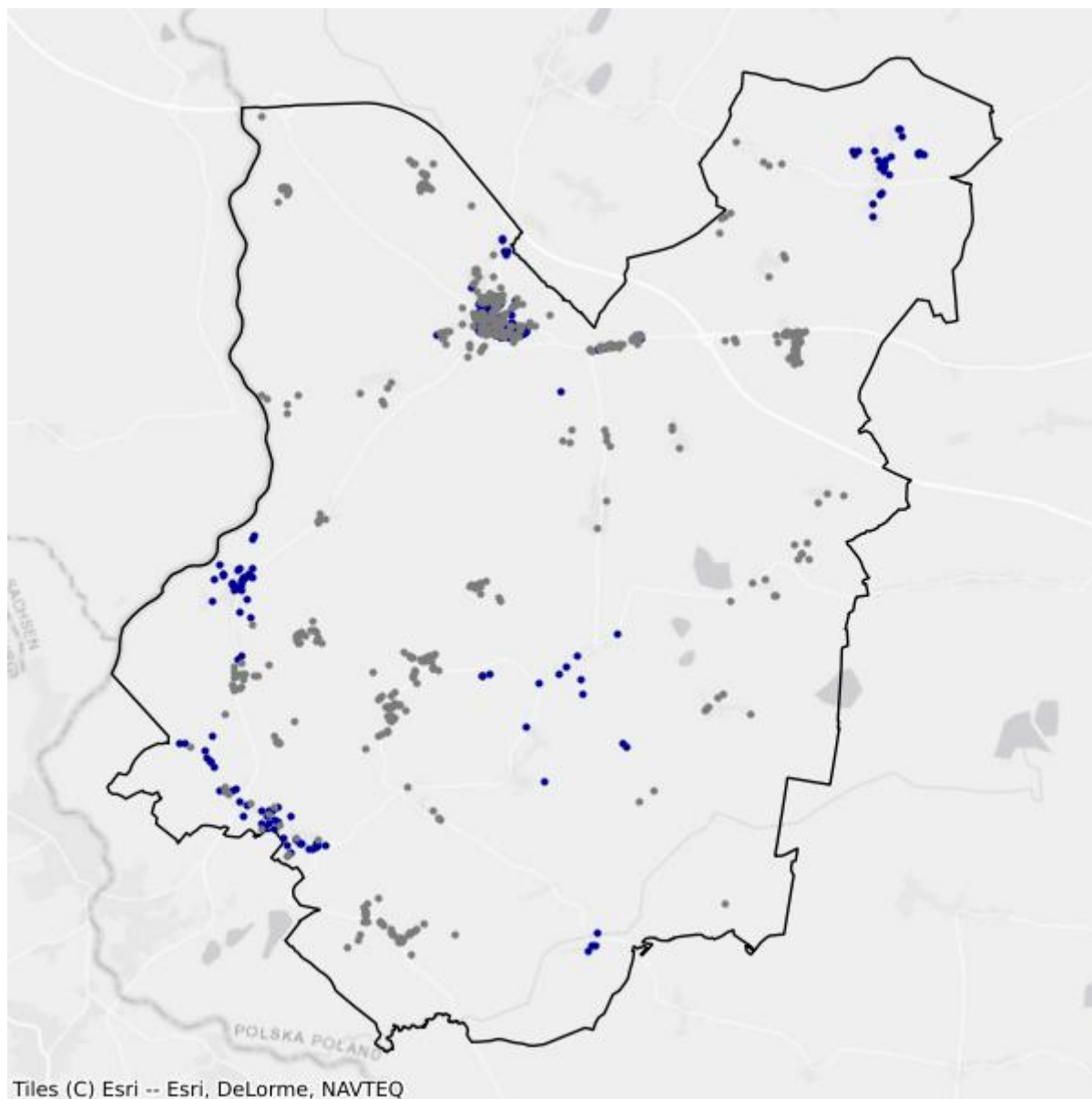
Numer projektu	Beneficjent	Liczba PA
KPOD.05.02-IW.06-0159/25	FCA SPÓŁKA AKCYJNA	93
<b>SUMA</b>		<b>93</b>

## Mapa planów inwestycyjnych



- Plany inwestycyjne realizowane ze środków prywatnych
- Plany inwestycyjne realizowane ze środków publicznych

## Mapa białych plam



- Białe plamy
- W zasięgu poniżej 100 Mb/s

# 11.9. Gmina Tuplice

TERC: 0811092

## Statystyki ogólne

W gminie są 773 punkty adresowe. Na koniec marca 2026 roku w zasięgu stacjonarnego dostępu do usług szerokopasmowych było 469 punktów adresowych. Na wskazanym obszarze było 371 białych plam NGA, w tym 304 pozostały bez żadnego zasięgu. Od 1 stycznia 2023 do 31 marca 2026 roku obywatele zgłosili 62 zapotrzebowania na internet i 2 weryfikacje danych w systemie internet.gov.pl.

W tabeli nr 11.9.1 przedstawiono przedsiębiorców telekomunikacyjnych działających na terenie gminy i świadczących usługi stacjonarnego dostępu do usług szerokopasmowych.

Tabela 11.9.1: Podmiot w zależności od rodzaju usług.			
Podmiot	Detal	Hurt	Hurt-Detal
EXATEL SPÓŁKA AKCYJNA	X		
INEA SPÓŁKA Z OGRANICZONĄ ODPOWIEDZIALNOŚCIĄ	X		
KONIECZYŃSKI JACEK KONIKNET	X		
NAUKOWA I AKADEMICKA SIEĆ KOMPUTEROWA - PAŃSTWOWY INSTYTUT BADAWCZY	X		
"NETIA" SPÓŁKA AKCYJNA			X
ORANGE POLSKA SPÓŁKA AKCYJNA	X	X	X
"P4 SPÓŁKA Z OGRANICZONĄ ODPOWIEDZIALNOŚCIĄ"	X		
POLKOMTEL SPÓŁKA Z OGRANICZONĄ ODPOWIEDZIALNOŚCIĄ	X		
RFC INTERNET SPÓŁKA Z OGRANICZONĄ ODPOWIEDZIALNOŚCIĄ	X		
ŚWIATŁOWÓD INWESTYCJE SPÓŁKA Z OGRANICZONĄ ODPOWIEDZIALNOŚCIĄ		X	
T-MOBILE POLSKA SPÓŁKA AKCYJNA	X		
VECTRA SPÓŁKA AKCYJNA	X		

W tabeli nr 11.9.2 przedstawiono liczbowy i procentowy podział na punkty adresowe w zależności od rodzaju zasięgu na terenie gminy.

Tabela 11.9.2: Podział na rodzaje usług i zasięgów.		
	Liczba adresów	Udział %
Rzeczywisty	421	54,46%

	<b>Liczba adresów</b>	<b>Udział %</b>
Hurtowy (wyłącznie)	46	5,95%
Teoretyczny (wyłącznie)	2	0,26%
Brak zasięgu	304	39,33%
<b>SUMA</b>	<b>773</b>	<b>100%</b>

## Zasięgi sieci

W tabeli nr 11.9.3 przedstawiono liczbowo i procentowo liczbę zasięgów oraz liczbę punktów adresowych na terenie gminy w zależności od przepustowości.

<b>Tabela 11.9.3: Liczba zasięgów i adresów w podziale na przepustowość.</b>					
<b>Przepustowość [Mb/s]</b>	<b>Liczba zasięgów</b>	<b>Udział %</b>	<b>Liczba punktów adresowych</b>	<b>Udział %</b>	
2	0	0,00%	0	0,00%	
10	0	0,00%	0	0,00%	
20	0	0,00%	0	0,00%	
30	154	4,16%	17	3,62%	
40	44	1,19%	11	2,35%	
50	279	7,53%	16	3,41%	
60	51	1,38%	3	0,64%	
70	41	1,11%	14	2,99%	
80	9	0,24%	6	1,28%	
90	0	0,00%	0	0,00%	
100	1	0,03%	0	0,00%	
200	0	0,00%	0	0,00%	
300	0	0,00%	0	0,00%	
400	0	0,00%	0	0,00%	
500	0	0,00%	0	0,00%	
600	0	0,00%	0	0,00%	
700	0	0,00%	0	0,00%	
800	0	0,00%	0	0,00%	
900	398	10,74%	0	0,00%	
1000	2 370	63,95%	222	47,33%	
2000	359	9,69%	180	38,38%	
3000	0	0,00%	0	0,00%	
4000	0	0,00%	0	0,00%	
5000	0	0,00%	0	0,00%	
6000	0	0,00%	0	0,00%	
7000	0	0,00%	0	0,00%	
8000	0	0,00%	0	0,00%	

Przepustowość [Mb/s]	Liczba zasięgów	Udział %	Liczba punktów adresowych	Udział %
9000	0	0,00%	0	0,00%
10000	0	0,00%	0	0,00%
<b>SUMA</b>	<b>3 706</b>	<b>100%</b>	<b>469</b>	<b>100%</b>

W tabeli nr 11.9.4 przedstawiono liczbę zasięgów w gminie w zależności od rodzaju medium.

<b>Tabela 11.9.4: Liczba zasięgów z podziałem na medium.</b>		
Medium	Liczba zasięgów	Udział %
światłowodowe	3 128	84,40%
kablowe współosiowe miedziane	0	0,00%
kablowe parowe miedziane	341	9,20%
radiowe (FWA)	237	6,40%
<b>SUMA</b>	<b>3 706</b>	<b>100%</b>

## Plany inwestycyjne (komercyjne)

W gminie została zgłoszona 1 planowana inwestycja w punkcie adresowym. Zgłoszone plany inwestycyjne przewidują objęcie w kolejnych 3 latach zasięgiem stacjonarnego dostępu do usług szerokopasmowych:

- 1 punkt adresowy znajdujący się już w zasięgu rzeczywistym;
- 0 punktów adresowych znajdujących się już w zasięgu wyłącznie hurtowym;
- 0 punktów adresowych znajdujących się już w zasięgu teoretycznym;
- 0 punktów adresowych znajdujących się w planie inwestycyjnym ze środków publicznych;
- 0 punktów adresowych znajdujących się w więcej niż jednym planie inwestycyjnym ze środków prywatnych;
- 0 punktów adresowych będących białymi plamami (bez zasięgu).

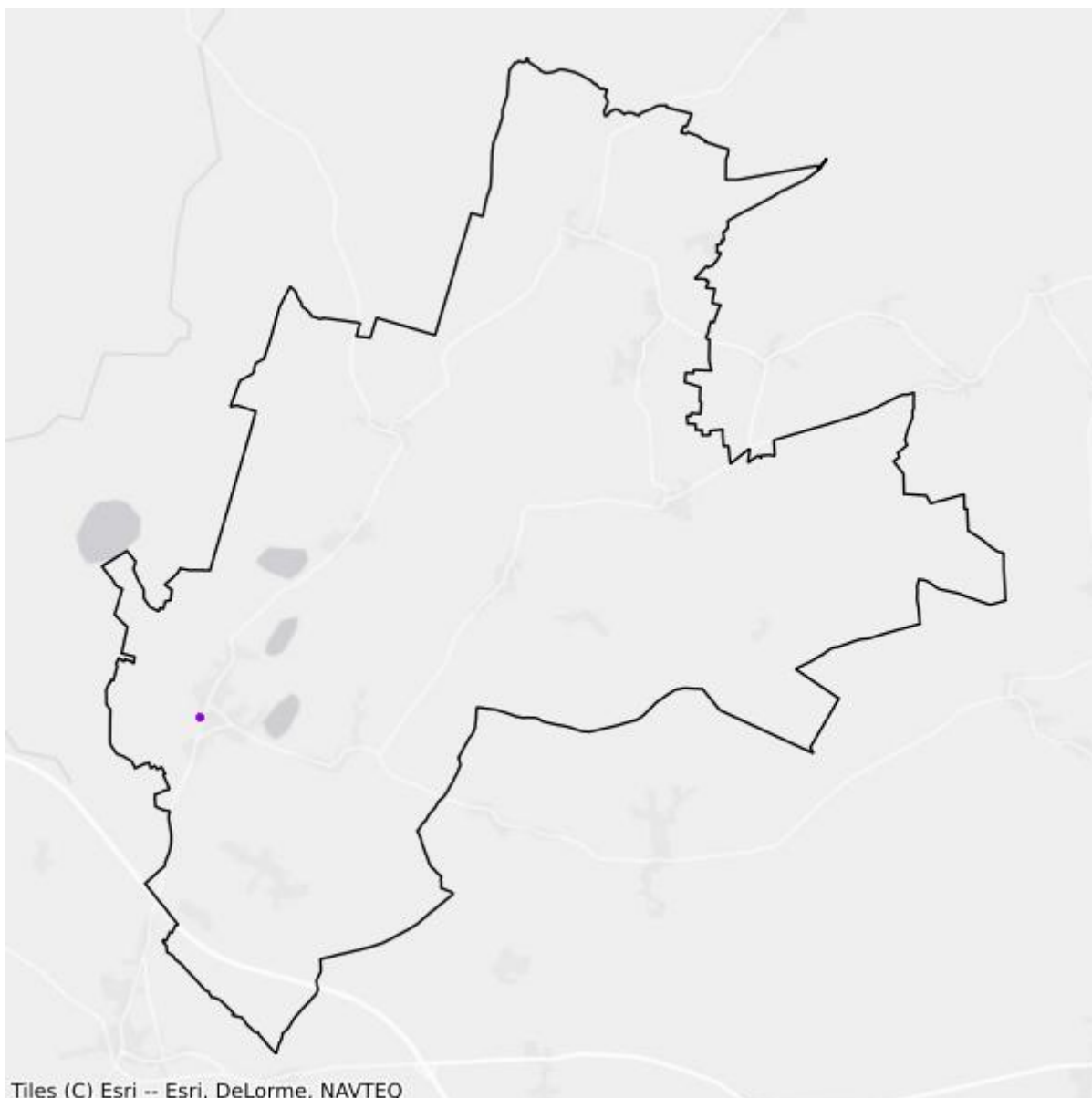
## Plany inwestycyjne realizowane ze środków publicznych

W gminie realizowane są plany inwestycyjne ze środków publicznych obejmujące 0 punktów adresowych. Realizowanych jest 0 projektów z KPO i 0 projektów z FERC. Dane pochodzą z systemu SIMBA i odnoszą się do umów o dofinansowanie zawartych do dnia 31 marca 2026.

W tabeli nr 11.9.5 przedstawiono liczbę punktów adresowych na terenie gminy, objętych planami inwestycyjnymi do zrealizowania ze środków publicznych.

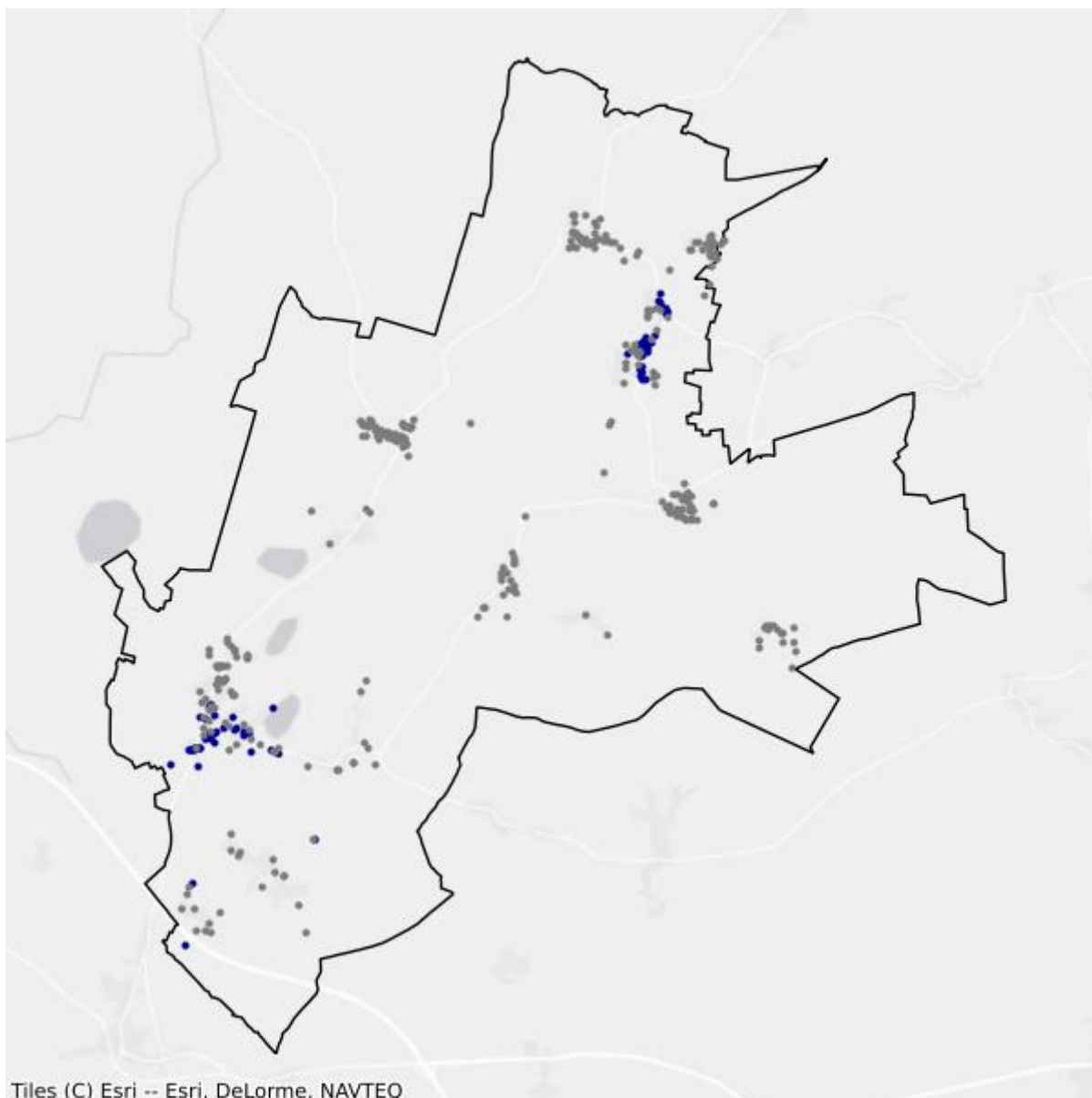
<b>Tabela 11.9.5: Liczba punktów adresowych ze zgłoszonymi planami inwestycyjnymi realizowanymi ze środków publicznych.</b>		
Numer projektu	Beneficjent	Liczba PA
Brak danych		

## Mapa planów inwestycyjnych



- Plany inwestycyjne realizowane ze środków prywatnych
- Plany inwestycyjne realizowane ze środków publicznych

## Mapa białych plam



- Białe plamy
- W zasięgu poniżej 100 Mb/s

# 11.10. Gmina Żary

TERC: 0811102

## Statystyki ogólne

W gminie jest 3 736 punktów adresowych. Na koniec marca 2026 roku w zasięgu stacjonarnego dostępu do usług szerokopasmowych było 3 236 punktów adresowych. Na wskazanym obszarze było 2 337 białych plam NGA, w tym 500 pozostało bez żadnego zasięgu. Od 1 stycznia 2023 do 31 marca 2026 roku obywatele zgłosili 172 zapotrzebowania na internet i 5 weryfikacji danych w systemie internet.gov.pl.

W tabeli nr 11.10.1 przedstawiono przedsiębiorców telekomunikacyjnych działających na terenie gminy i świadczących usługi stacjonarnego dostępu do usług szerokopasmowych.

<b>Tabela 11.10.1: Podmiot w zależności od rodzaju usług.</b>			
<b>Podmiot</b>	<b>Detal</b>	<b>Hurt</b>	<b>Hurt-Detal</b>
INEA SPÓŁKA Z OGRANICZONĄ ODPOWIEDZIALNOŚCIĄ	X		
MAGDALENA BARAN M-CONNECT			X
MAXNET SPÓŁKA Z OGRANICZONĄ ODPOWIEDZIALNOŚCIĄ	X		
NAUKOWA I AKADEMICKA SIEĆ KOMPUTEROWA - PAŃSTWOWY INSTYTUT BADAWCZY	X		
"NETIA" SPÓŁKA AKCYJNA			X
ORANGE POLSKA SPÓŁKA AKCYJNA	X	X	X
"P4 SPÓŁKA Z OGRANICZONĄ ODPOWIEDZIALNOŚCIĄ"	X		
POLKOMTEL SPÓŁKA Z OGRANICZONĄ ODPOWIEDZIALNOŚCIĄ	X		
RFC INTERNET SPÓŁKA Z OGRANICZONĄ ODPOWIEDZIALNOŚCIĄ	X		
ŚWIATŁOWÓD INWESTYCJE SPÓŁKA Z OGRANICZONĄ ODPOWIEDZIALNOŚCIĄ		X	
T-MOBILE POLSKA SPÓŁKA AKCYJNA	X		
TOWERLINK POLAND SPÓŁKA Z OGRANICZONĄ ODPOWIEDZIALNOŚCIĄ		X	
VECTRA SPÓŁKA AKCYJNA	X		

W tabeli nr 11.10.2 przedstawiono liczbowy i procentowy podział na punkty adresowe w zależności od rodzaju zasięgu na terenie gminy.

**Tabela 11.10.2: Podział na rodzaje usług i zasięgów.**

	<b>Liczba adresów</b>	<b>Udział %</b>
Rzeczywisty	1 643	43,98%
Hurtowy (wyłącznie)	1 489	39,86%
Teoretyczny (wyłącznie)	104	2,78%
Brak zasięgu	500	13,38%
<b>SUMA</b>	<b>3 736</b>	<b>100%</b>

## Zasięgi sieci

W tabeli nr 11.10.3 przedstawiono liczbowo i procentowo liczbę zasięgów oraz liczbę punktów adresowych na terenie gminy w zależności od przepustowości.

**Tabela 11.10.3: Liczba zasięgów i adresów w podziale na przepustowość.**

<b>Przepustowość [Mb/s]</b>	<b>Liczba zasięgów</b>	<b>Udział %</b>	<b>Liczba punktów adresowych</b>	<b>Udział %</b>
2	47	0,33%	0	0,00%
10	1	0,01%	0	0,00%
20	0	0,00%	0	0,00%
30	332	2,32%	7	0,22%
40	45	0,31%	1	0,03%
50	4 221	29,48%	1 689	52,19%
60	205	1,43%	66	2,04%
70	81	0,57%	18	0,56%
80	65	0,45%	56	1,73%
90	0	0,00%	0	0,00%
100	8	0,06%	2	0,06%
200	0	0,00%	0	0,00%
300	0	0,00%	0	0,00%
400	0	0,00%	0	0,00%
500	0	0,00%	0	0,00%
600	0	0,00%	0	0,00%
700	394	2,75%	86	2,66%
800	0	0,00%	0	0,00%
900	1 294	9,04%	0	0,00%
1000	7 617	53,20%	1 304	40,30%
2000	9	0,06%	7	0,22%
3000	0	0,00%	0	0,00%
4000	0	0,00%	0	0,00%
5000	0	0,00%	0	0,00%
6000	0	0,00%	0	0,00%

Przepustowość [Mb/s]	Liczba zasięgów	Udział %	Liczba punktów adresowych	Udział %
7000	0	0,00%	0	0,00%
8000	0	0,00%	0	0,00%
9000	0	0,00%	0	0,00%
10000	0	0,00%	0	0,00%
<b>SUMA</b>	<b>14 319</b>	<b>100%</b>	<b>3 236</b>	<b>100%</b>

W tabeli nr 11.10.4 przedstawiono liczbę zasięgów w gminie w zależności od rodzaju medium.

<b>Tabela 11.10.4: Liczba zasięgów z podziałem na medium.</b>		
Medium	Liczba zasięgów	Udział %
światłowodowe	9 322	65,10%
kablowe współosiowe miedziane	0	0,00%
kablowe parowe miedziane	885	6,18%
radiowe (FWA)	4 112	28,72%
<b>SUMA</b>	<b>14 319</b>	<b>100%</b>

## Plany inwestycyjne (komercyjne)

W gminie zostało zgłoszonych 785 planowanych inwestycji w punktach adresowych. Zgłoszone plany inwestycyjne przewidują objęcie w kolejnych 3 latach zasięgiem stacjonarnego dostępu do usług szerokopasmowych:

- 131 punktów adresowych znajdujących się już w zasięgu rzeczywistym;
- 635 punktów adresowych znajdujących się już w zasięgu wyłącznie hurtowym;
- 0 punktów adresowych znajdujących się już w zasięgu teoretycznym;
- 785 punktów adresowych znajdujących się w planie inwestycyjnym ze środków publicznych;
- 0 punktów adresowych znajdujących się w więcej niż jednym planie inwestycyjnym ze środków prywatnych;
- 19 punktów adresowych będących białymi plamami (bez zasięgu).

## Plany inwestycyjne realizowane ze środków publicznych

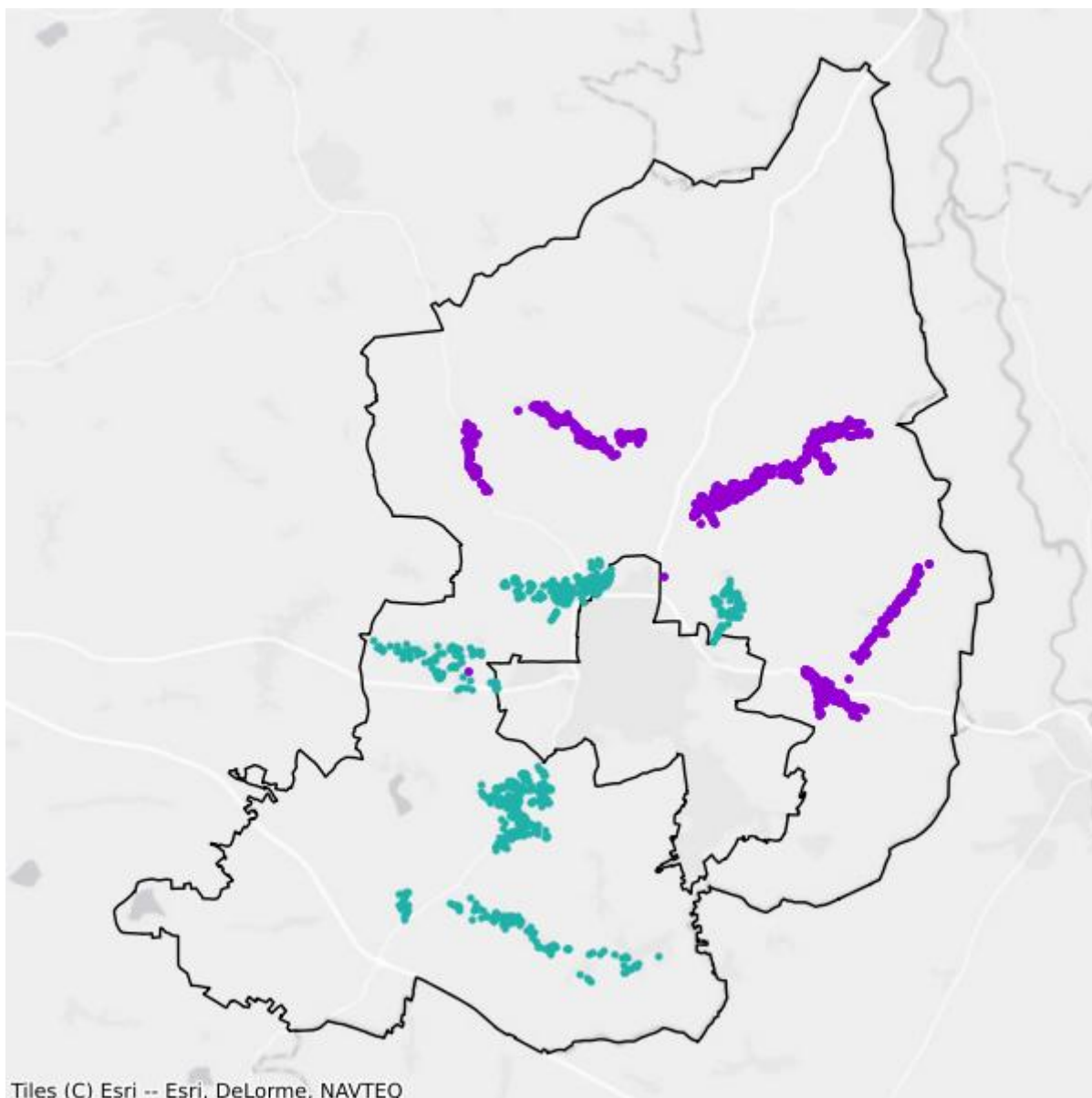
W gminie realizowane są plany inwestycyjne ze środków publicznych obejmujące 699 punktów adresowych. Realizowane są 3 projekty z KPO i 0 projektów z FER. Dane pochodzą z systemu SIMBA i odnoszą się do umów o dofinansowanie zawartych do dnia 31 marca 2026.

W tabeli nr 11.10.5 przedstawiono liczbę punktów adresowych na terenie gminy, objętych planami inwestycyjnymi do zrealizowania ze środków publicznych.

**Tabela 11.10.5: Liczba punktów adresowych ze zgłoszonymi planami inwestycyjnymi realizowanymi ze środków publicznych.**

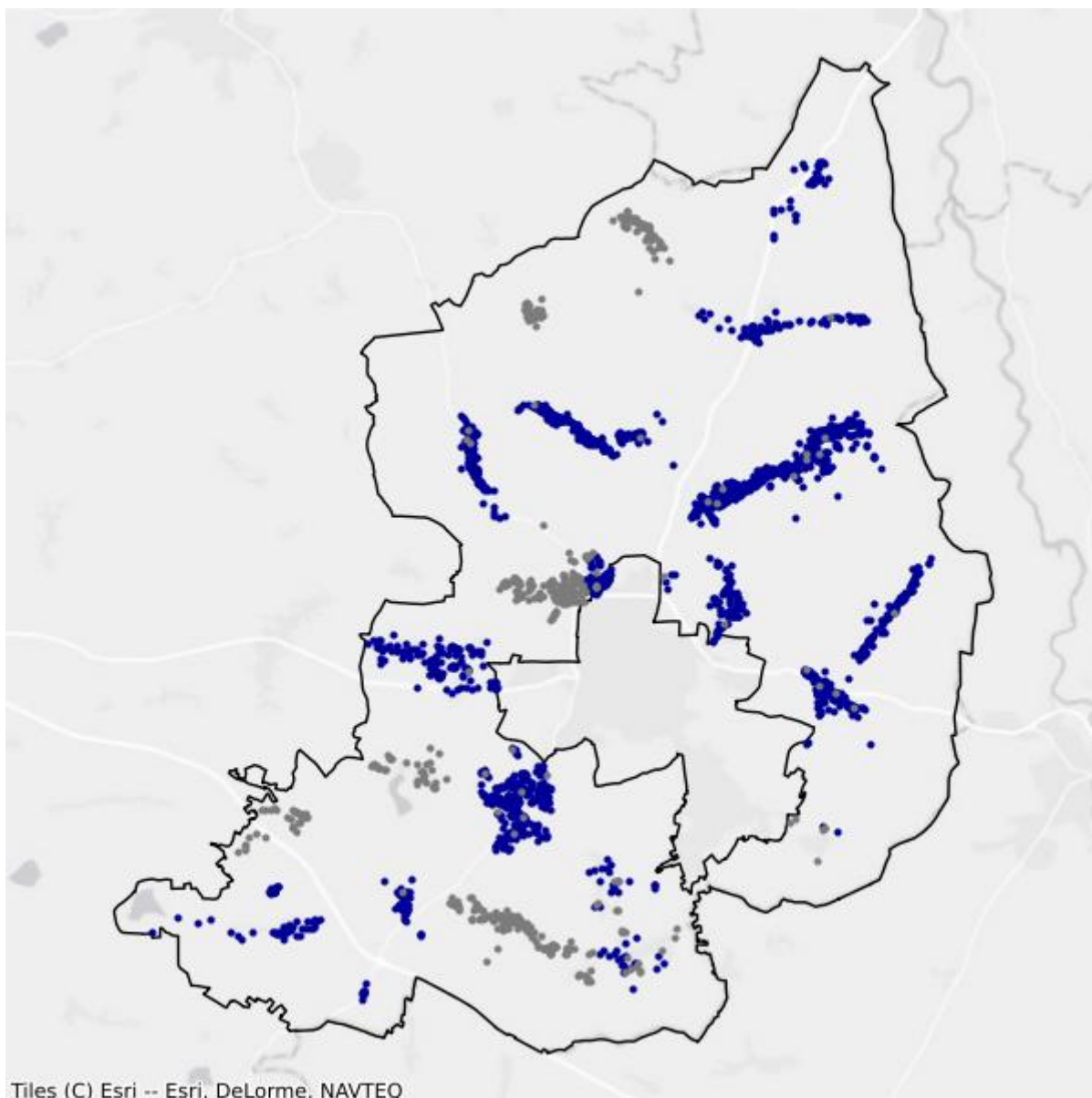
<b>Numer projektu</b>	<b>Beneficjent</b>	<b>Liczba PA</b>
KPOD.05.02-IW. 06-0021/25	BACKIEL NETWORKS SPÓŁKA Z OGRANICZONĄ ODPOWIEDZIALNOŚCIĄ	124
KPOD.05.02-IW. 06-0159/25	FCA SPÓŁKA AKCYJNA	373
KPOD.05.02-IW. 06-0161/25	FCA SPÓŁKA AKCYJNA	202
<b>SUMA</b>		<b>699</b>

## Mapa planów inwestycyjnych



- Plany inwestycyjne realizowane ze środków prywatnych
- Plany inwestycyjne realizowane ze środków publicznych

## Mapa białych plam



- Białe plamy
- W zasięgu poniżej 100 Mb/s

# 12. Powiat wschowski

TERC: 0812

## Statystyki ogólne

W powiecie jest 10 510 punktów adresowych. Na koniec marca 2026 roku w zasięgu stacjonarnego dostępu do usług szerokopasmowych było 9 639 punktów adresowych. Na wskazanym obszarze były 1 154 białe plamy NGA, w tym 871 pozostało bez żadnego zasięgu. Od 1 stycznia 2023 do 31 marca 2026 roku obywatele zgłosili 388 zapotrzebowań na internet i 13 weryfikacji danych w systemie internet.gov.pl.

Na terenie powiatu działa 19 przedsiębiorców telekomunikacyjnych świadczących usługi stacjonarnego dostępu do usług szerokopasmowych, w tym:

- 12 świadczących wyłącznie usługi detaliczne;
- 4 świadczących wyłącznie usługi hurtowe;
- 3 świadczących usługi hurtowo-detaliczne.

W tabeli nr 12.1 przedstawiono liczbę zasięgów i punktów adresowych w zasięgu na terenie powiatu.

Tabela 12.1: Liczba zasięgów i punktów adresowych w zasięgu na terenie powiatu.			
Gmina	Liczba zasięgów zgłoszonych przez podmioty zobowiązane do raportowania	Liczba punktów adresowych objętych zasięgiem	Liczba punktów adresowych ogółem
Sława TERC: 0812013	32 083	4 189	4 684
Szlichtyngowa TERC: 0812023	8 829	1 201	1 231
Wschowa TERC: 0812033	34 758	4 249	4 595
<b>SUMA</b>	<b>75 670</b>	<b>9 639</b>	<b>10 510</b>

W tabeli nr 12.2 przedstawiono liczbowy i procentowy podział na punkty adresowe w zależności od rodzaju zasięgu na terenie powiatu.

Tabela 12.2: Podział na rodzaje usług i zasięgów.		
	Liczba adresów	Udział %
Rzeczywisty	8 119	77,25%
Hurtowy (wyłącznie)	1 520	14,46%
Teoretyczny (wyłącznie)	0	0,00%

	<b>Liczba adresów</b>	<b>Udział %</b>
Brak zasięgu	871	8,29%
<b>SUMA</b>	<b>10 510</b>	<b>100%</b>

## Zasięgi sieci

W tabeli nr 12.3 przedstawiono liczbowo i procentowo liczbę zasięgów oraz liczbę punktów adresowych na terenie powiatu w zależności od przepustowości.

<b>Tabela 12.3: Liczba zasięgów i adresów w podziale na przepustowość.</b>				
<b>Przepustowość [Mb/s]</b>	<b>Liczba zasięgów</b>	<b>Udział %</b>	<b>Liczba punktów adresowych</b>	<b>Udział %</b>
2	2 740	3,62%	20	0,21%
10	426	0,56%	6	0,06%
20	14	0,02%	0	0,00%
30	3 073	4,06%	75	0,78%
40	679	0,90%	41	0,43%
50	1 995	2,64%	80	0,83%
60	628	0,83%	45	0,47%
70	331	0,44%	13	0,13%
80	57	0,08%	3	0,03%
90	0	0,00%	0	0,00%
100	15 935	21,06%	1 663	17,25%
200	3	0,00%	1	0,01%
300	0	0,00%	0	0,00%
400	0	0,00%	0	0,00%
500	0	0,00%	0	0,00%
600	467	0,62%	24	0,25%
700	0	0,00%	0	0,00%
800	0	0,00%	0	0,00%
900	6 638	8,77%	11	0,11%
1000	34 996	46,25%	1 476	15,31%
2000	7 158	9,46%	5 916	61,38%
3000	0	0,00%	0	0,00%
4000	0	0,00%	0	0,00%
5000	436	0,58%	218	2,26%
6000	0	0,00%	0	0,00%
7000	0	0,00%	0	0,00%
8000	0	0,00%	0	0,00%
9000	0	0,00%	0	0,00%

Przepustowość [Mb/s]	Liczba zasięgów	Udział %	Liczba punktów adresowych	Udział %
10000	94	0,12%	47	0,49%
<b>SUMA</b>	<b>75 670</b>	<b>100%</b>	<b>9 639</b>	<b>100%</b>

W tabeli nr 12.4 przedstawiono liczbę zasięgów w powiecie w zależności od rodzaju medium.

<b>Tabela 12.4: Liczba zasięgów z podziałem na medium.</b>		
Medium	Liczba zasięgów	Udział %
światłowodowe	49 351	65,22%
kablowe współosiowe miedziane	466	0,62%
kablowe parowe miedziane	8 613	11,38%
radiowe (FWA)	17 240	22,78%
<b>SUMA</b>	<b>75 670</b>	<b>100%</b>

## Plany inwestycyjne (komercyjne)

W powiecie zgłoszone zostały plany inwestycyjne obejmujące 838 punktów adresowych, w tym 817 unikalnych punktów adresowych.

W tabeli nr 12.5 przedstawiono liczbę punktów adresowych na terenie powiatu, objętych planami inwestycyjnymi do zrealizowania ze środków własnych inwestorów.

<b>Tabela 12.5: Liczba punktów adresowych ze zgłoszonymi planami inwestycyjnymi finansowanymi ze środków własnych inwestora.</b>	
Powiat	Liczba punktów adresowych objętych planami inwestycyjnymi
Sława TERC: 0812013	111
Szlichtyngowa TERC: 0812023	3
Wschowa TERC: 0812033	724
<b>SUMA</b>	<b>838</b>

## Plany inwestycyjne realizowane ze środków publicznych

W powiecie realizowane są plany inwestycyjne ze środków publicznych obejmujące 2 652 punkty adresowe. Realizowany jest 1 projekt z KPO i 0 projektów z FERC. Dane pochodzą z systemu SIMBA i odnoszą się do umów o dofinansowanie zawartych do dnia 31 marca 2026.

W tabeli nr 12.6 przedstawiono liczbę punktów adresowych na terenie powiatu, objętych planami inwestycyjnymi do zrealizowania ze środków publicznych.

**Tabela 12.6: Liczba punktów adresowych ze zgłoszonymi planami inwestycyjnymi realizowanymi ze środków publicznych.**

<b>Gmina</b>	<b>Liczba punktów adresowych objętych planami inwestycyjnymi</b>
Sława TERC: 0812013	868
Szlichtyngowa TERC: 0812023	694
Wschowa TERC: 0812033	1 090
<b>SUMA</b>	<b>2 652</b>

# 12.1. Gmina Sława

TERC: 0812013

## Statystyki ogólne

W gminie są 4 684 punkty adresowe. Na koniec marca 2026 roku w zasięgu stacjonarnego dostępu do usług szerokopasmowych było 4 189 punktów adresowych. Na wskazanym obszarze było 589 białych plam NGA, w tym 495 pozostało bez żadnego zasięgu. Od 1 stycznia 2023 do 31 marca 2026 roku obywatele zgłosili 207 zapotrzebowań na internet i 3 weryfikacje danych w systemie internet.gov.pl.

W tabeli nr 12.1.1 przedstawiono przedsiębiorców telekomunikacyjnych działających na terenie gminy i świadczących usługi stacjonarnego dostępu do usług szerokopasmowych.

Tabela 12.1.1: Podmiot w zależności od rodzaju usług.			
Podmiot	Detal	Hurt	Hurt-Detal
"ATMAN" SPÓŁKA Z OGRANICZONĄ ODPOWIEDZIALNOŚCIĄ	X		
EXATEL SPÓŁKA AKCYJNA	X		
INEA SPÓŁKA Z OGRANICZONĄ ODPOWIEDZIALNOŚCIĄ	X		
"KAJA KOMPUTER" KRZYSZTOF JASEK	X		X
LANDTECH SPÓŁKA Z OGRANICZONĄ ODPOWIEDZIALNOŚCIĄ	X		
NAUKOWA I AKADEMICKA SIEĆ KOMPUTEROWA - PAŃSTWOWY INSTYTUT BADAWCZY	X		
"NETIA" SPÓŁKA AKCYJNA			X
ORANGE POLSKA SPÓŁKA AKCYJNA	X	X	X
"P4 SPÓŁKA Z OGRANICZONĄ ODPOWIEDZIALNOŚCIĄ"	X		
POLKOMTEL SPÓŁKA Z OGRANICZONĄ ODPOWIEDZIALNOŚCIĄ	X		
RFC INTERNET SPÓŁKA Z OGRANICZONĄ ODPOWIEDZIALNOŚCIĄ	X		
"SOFTUS" WOJCIECH URBANOWICZ	X		
ŚWIATŁOWÓD INWESTYCJE SPÓŁKA Z OGRANICZONĄ ODPOWIEDZIALNOŚCIĄ		X	
T-MOBILE POLSKA SPÓŁKA AKCYJNA	X		
TOWERLINK POLAND SPÓŁKA Z OGRANICZONĄ ODPOWIEDZIALNOŚCIĄ		X	
VECTRA SPÓŁKA AKCYJNA	X		

W tabeli nr 12.1.2 przedstawiono liczbowy i procentowy podział na punkty adresowe w zależności od rodzaju zasięgu na terenie gminy.

**Tabela 12.1.2: Podział na rodzaje usług i zasięgów.**

	<b>Liczba adresów</b>	<b>Udział %</b>
Rzeczywisty	3 701	79,01%
Hurtowy (wyłącznie)	488	10,42%
Teoretyczny (wyłącznie)	0	0,00%
Brak zasięgu	495	10,57%
<b>SUMA</b>	<b>4 684</b>	<b>100%</b>

## Zasięgi sieci

W tabeli nr 12.1.3 przedstawiono liczbowo i procentowo liczbę zasięgów oraz liczbę punktów adresowych na terenie gminy w zależności od przepustowości.

**Tabela 12.1.3: Liczba zasięgów i adresów w podziale na przepustowość.**

<b>Przepustowość [Mb/s]</b>	<b>Liczba zasięgów</b>	<b>Udział %</b>	<b>Liczba punktów adresowych</b>	<b>Udział %</b>
2	0	0,00%	0	0,00%
10	0	0,00%	0	0,00%
20	0	0,00%	0	0,00%
30	544	1,70%	19	0,45%
40	109	0,34%	6	0,14%
50	669	2,09%	43	1,03%
60	138	0,43%	16	0,38%
70	74	0,23%	8	0,19%
80	14	0,04%	2	0,05%
90	0	0,00%	0	0,00%
100	6 434	20,05%	546	13,03%
200	1	0,00%	0	0,00%
300	0	0,00%	0	0,00%
400	0	0,00%	0	0,00%
500	0	0,00%	0	0,00%
600	1	0,00%	0	0,00%
700	0	0,00%	0	0,00%
800	0	0,00%	0	0,00%
900	3 079	9,60%	3	0,07%
1000	17 308	53,95%	397	9,48%
2000	3 618	11,28%	3 102	74,05%
3000	0	0,00%	0	0,00%
4000	0	0,00%	0	0,00%
5000	0	0,00%	0	0,00%
6000	0	0,00%	0	0,00%

Przepustowość [Mb/s]	Liczba zasięgów	Udział %	Liczba punktów adresowych	Udział %
7000	0	0,00%	0	0,00%
8000	0	0,00%	0	0,00%
9000	0	0,00%	0	0,00%
10000	94	0,29%	47	1,12%
<b>SUMA</b>	<b>32 083</b>	<b>100%</b>	<b>4 189</b>	<b>100%</b>

W tabeli nr 12.1.4 przedstawiono liczbę zasięgów w gminie w zależności od rodzaju medium.

**Tabela 12.1.4: Liczba zasięgów z podziałem na medium.**

Medium	Liczba zasięgów	Udział %
światłowodowe	24 108	75,14%
kablowe współosiowe miedziane	0	0,00%
kablowe parowe miedziane	1 028	3,20%
radiowe (FWA)	6 947	21,65%
<b>SUMA</b>	<b>32 083</b>	<b>100%</b>

## Plany inwestycyjne (komercyjne)

W gminie zostało zgłoszonych 111 planowanych inwestycji w punktach adresowych. Zgłoszone plany inwestycyjne przewidują objęcie w kolejnych 3 latach zasięgiem stacjonarnego dostępu do usług szerokopasmowych:

- 53 punkty adresowe znajdujące się już w zasięgu rzeczywistym;
- 53 punkty adresowe znajdujące się już w zasięgu wyłącznie hurtowym;
- 0 punktów adresowych znajdujących się już w zasięgu teoretycznym;
- 111 punktów adresowych znajdujących się w planie inwestycyjnym ze środków publicznych;
- 0 punktów adresowych znajdujących się w więcej niż jednym planie inwestycyjnym ze środków prywatnych;
- 5 punktów adresowych będących białymi plamami (bez zasięgu).

## Plany inwestycyjne realizowane ze środków publicznych

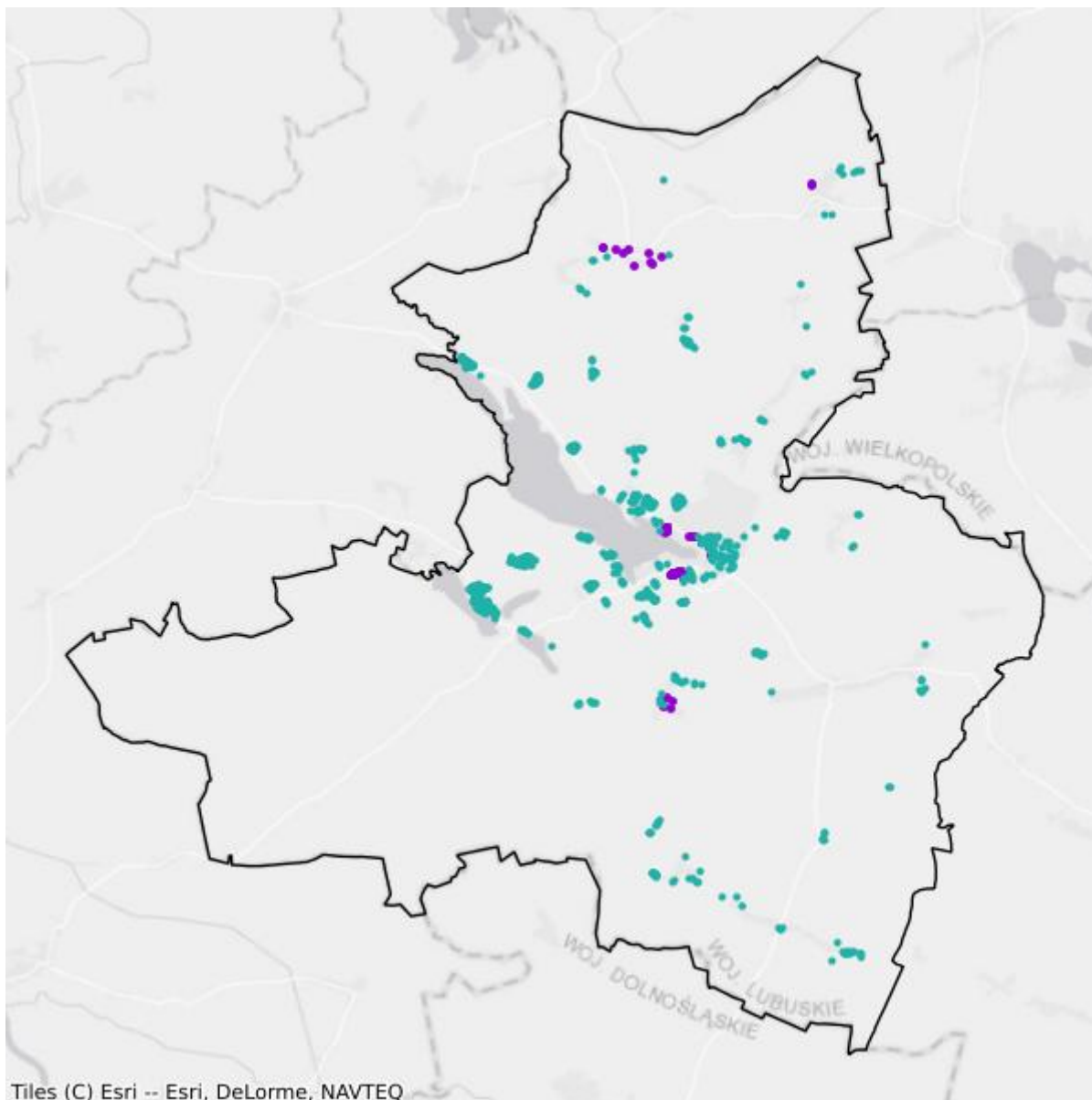
W gminie realizowane są plany inwestycyjne ze środków publicznych obejmujące 868 punktów adresowych. Realizowany jest 1 projekt z KPO i 0 projektów z FER. Dane pochodzą z systemu SIMBA i odnoszą się do umów o dofinansowanie zawartych do dnia 31 marca 2026.

W tabeli nr 12.1.5 przedstawiono liczbę punktów adresowych na terenie gminy, objętych planami inwestycyjnymi do zrealizowania ze środków publicznych.

**Tabela 12.1.5: Liczba punktów adresowych ze zgłoszonymi planami inwestycyjnymi realizowanymi ze środków publicznych.**

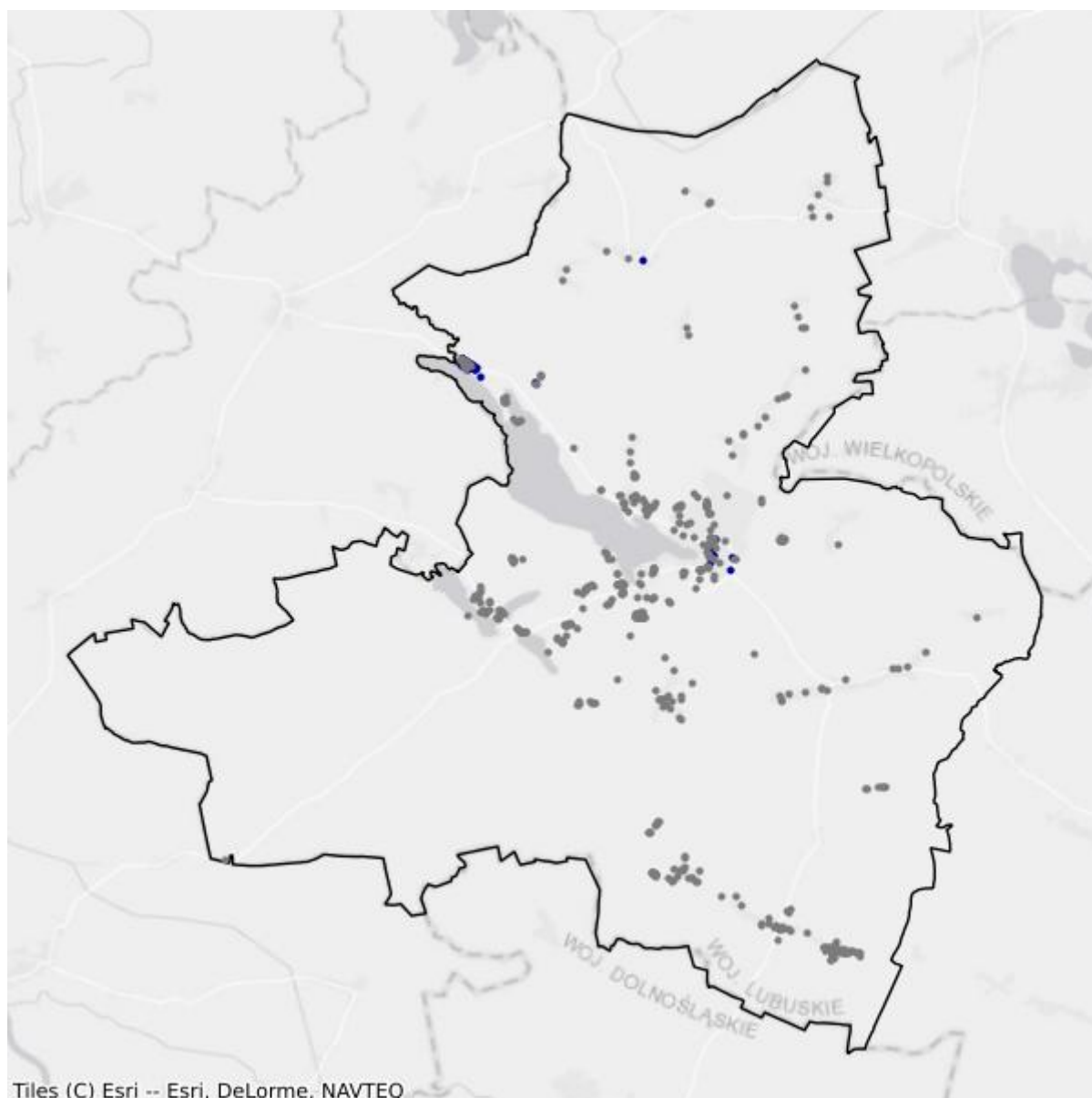
Numer projektu	Beneficjent	Liczba PA
KPOD.05.02-IW.06-0066/23	ORANGE POLSKA SPÓŁKA AKCYJNA	868
<b>SUMA</b>		<b>868</b>

## Mapa planów inwestycyjnych



- Plany inwestycyjne realizowane ze środków prywatnych
- Plany inwestycyjne realizowane ze środków publicznych

## Mapa białych plam



- Białe plamy
- W zasięgu poniżej 100 Mb/s

## 12.2. Gmina Szlichtyngowa

TERC: 0812023

### Statystyki ogólne

W gminie jest 1 231 punktów adresowych. Na koniec marca 2026 roku w zasięgu stacjonarnego dostępu do usług szerokopasmowych było 1 201 punktów adresowych. Na wskazanym obszarze były 43 białe plamy NGA, w tym 30 pozostało bez żadnego zasięgu. Od 1 stycznia 2023 do 31 marca 2026 roku obywatele zgłosili 55 zapotrzebowań na internet i 1 weryfikację danych w systemie internet.gov.pl.

W tabeli nr 12.2.1 przedstawiono przedsiębiorców telekomunikacyjnych działających na terenie gminy i świadczących usługi stacjonarnego dostępu do usług szerokopasmowych.

Tabela 12.2.1: Podmiot w zależności od rodzaju usług.			
Podmiot	Detal	Hurt	Hurt-Detal
EXATEL SPÓŁKA AKCYJNA	X		
"KAJA KOMPUTER" KRZYSZTOF JASEK	X		X
NAUKOWA I AKADEMICKA SIEĆ KOMPUTEROWA - PAŃSTWOWY INSTYTUT BADAWCZY	X		
"NETIA" SPÓŁKA AKCYJNA			X
ORANGE POLSKA SPÓŁKA AKCYJNA		X	X
"P4 SPÓŁKA Z OGRANICZONĄ ODPOWIEDZIALNOŚCIĄ"	X		
PIOTR ŚWIĄTEK "EASY COM"	X		
POLKOMTEL SPÓŁKA Z OGRANICZONĄ ODPOWIEDZIALNOŚCIĄ	X		
RFC INTERNET SPÓŁKA Z OGRANICZONĄ ODPOWIEDZIALNOŚCIĄ	X		
"SOFTUS" WOJCIECH URBANOWICZ	X		
T-MOBILE POLSKA SPÓŁKA AKCYJNA	X		
VECTRA SPÓŁKA AKCYJNA	X		

W tabeli nr 12.2.2 przedstawiono liczbowy i procentowy podział na punkty adresowe w zależności od rodzaju zasięgu na terenie gminy.

Tabela 12.2.2: Podział na rodzaje usług i zasięgów.		
	Liczba adresów	Udział %
Rzeczywisty	1 100	89,36%
Hurtowy (wyłącznie)	101	8,20%

	<b>Liczba adresów</b>	<b>Udział %</b>
Teoretyczny (wyłącznie)	0	0,00%
Brak zasięgu	30	2,44%
<b>SUMA</b>	<b>1 231</b>	<b>100%</b>

## Zasięgi sieci

W tabeli nr 12.2.3 przedstawiono liczbowo i procentowo liczbę zasięgów oraz liczbę punktów adresowych na terenie gminy w zależności od przepustowości.

<b>Tabela 12.2.3: Liczba zasięgów i adresów w podziale na przepustowość.</b>				
<b>Przepustowość [Mb/s]</b>	<b>Liczba zasięgów</b>	<b>Udział %</b>	<b>Liczba punktów adresowych</b>	<b>Udział %</b>
2	0	0,00%	0	0,00%
10	0	0,00%	0	0,00%
20	0	0,00%	0	0,00%
30	341	3,86%	5	0,42%
40	43	0,49%	1	0,08%
50	250	2,83%	2	0,17%
60	150	1,70%	2	0,17%
70	137	1,55%	3	0,25%
80	17	0,19%	0	0,00%
90	0	0,00%	0	0,00%
100	2 304	26,10%	181	15,07%
200	1	0,01%	1	0,08%
300	0	0,00%	0	0,00%
400	0	0,00%	0	0,00%
500	0	0,00%	0	0,00%
600	0	0,00%	0	0,00%
700	0	0,00%	0	0,00%
800	0	0,00%	0	0,00%
900	946	10,71%	0	0,00%
1000	3 981	45,09%	347	28,89%
2000	659	7,46%	659	54,87%
3000	0	0,00%	0	0,00%
4000	0	0,00%	0	0,00%
5000	0	0,00%	0	0,00%
6000	0	0,00%	0	0,00%
7000	0	0,00%	0	0,00%
8000	0	0,00%	0	0,00%
9000	0	0,00%	0	0,00%

Przepustowość [Mb/s]	Liczba zasięgów	Udział %	Liczba punktów adresowych	Udział %
10000	0	0,00%	0	0,00%
<b>SUMA</b>	<b>8 829</b>	<b>100%</b>	<b>1 201</b>	<b>100%</b>

W tabeli nr 12.2.4 przedstawiono liczbę zasięgów w gminie w zależności od rodzaju medium.

<b>Tabela 12.2.4: Liczba zasięgów z podziałem na medium.</b>		
Medium	Liczba zasięgów	Udział %
światłowodowe	5 591	63,33%
kablowe współosiowe miedziane	0	0,00%
kablowe parowe miedziane	688	7,79%
radiowe (FWA)	2 550	28,88%
<b>SUMA</b>	<b>8 829</b>	<b>100%</b>

## Plany inwestycyjne (komercyjne)

W gminie zostały zgłoszone 3 planowane inwestycje w punktach adresowych. Zgłoszone plany inwestycyjne przewidują objęcie w kolejnych 3 latach zasięgiem stacjonarnego dostępu do usług szerokopasmowych:

- 3 punkty adresowe znajdujące się już w zasięgu rzeczywistym;
- 0 punktów adresowych znajdujących się już w zasięgu wyłącznie hurtowym;
- 0 punktów adresowych znajdujących się już w zasięgu teoretycznym;
- 3 punkty adresowe znajdujące się w planie inwestycyjnym ze środków publicznych;
- 0 punktów adresowych znajdujących się w więcej niż jednym planie inwestycyjnym ze środków prywatnych;
- 0 punktów adresowych będących białymi plamami (bez zasięgu).

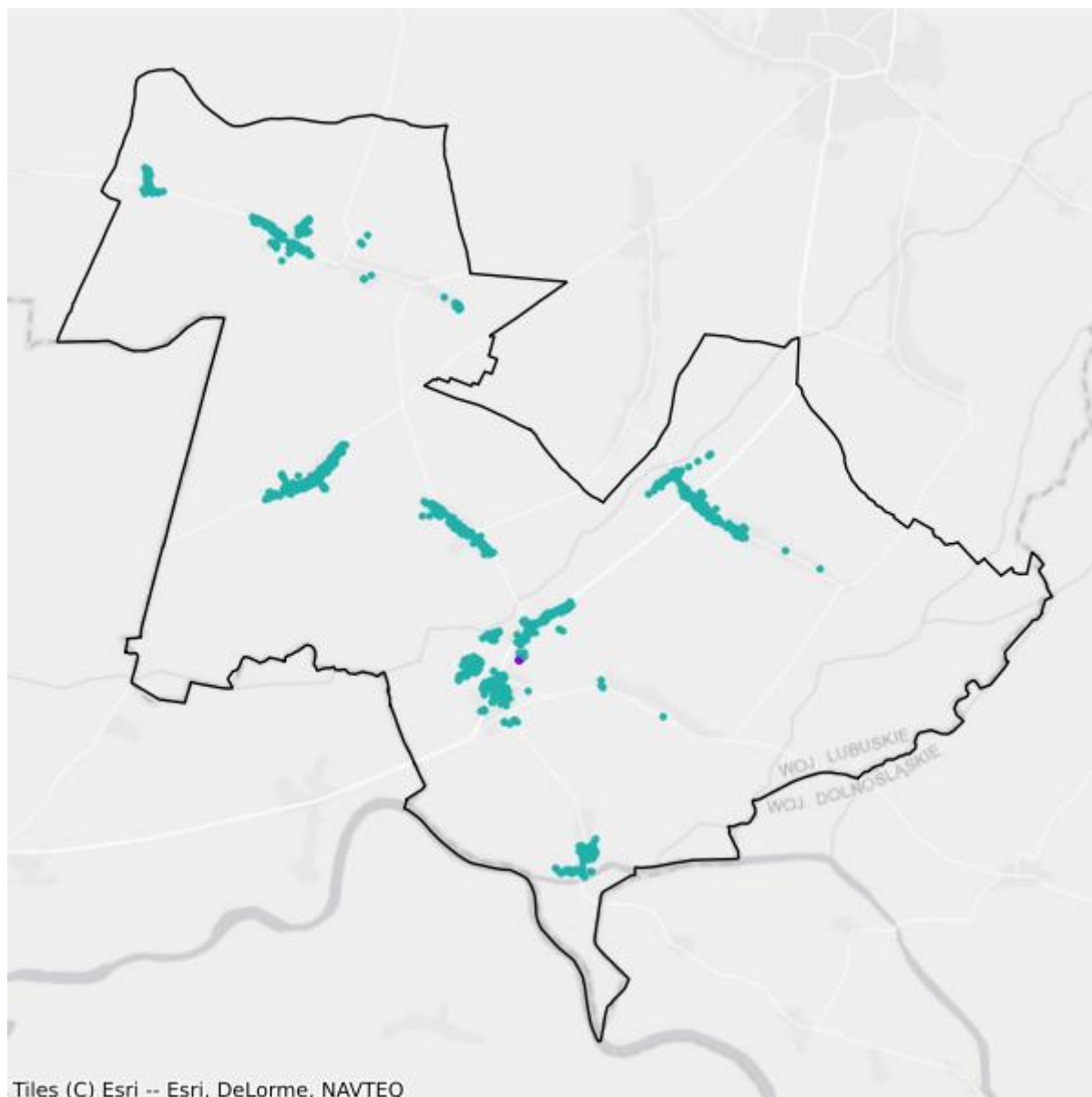
## Plany inwestycyjne realizowane ze środków publicznych

W gminie realizowane są plany inwestycyjne ze środków publicznych obejmujące 694 punkty adresowe. Realizowany jest 1 projekt z KPO i 0 projektów z FERC. Dane pochodzą z systemu SIMBA i odnoszą się do umów o dofinansowanie zawartych do dnia 31 marca 2026.

W tabeli nr 12.2.5 przedstawiono liczbę punktów adresowych na terenie gminy, objętych planami inwestycyjnymi do zrealizowania ze środków publicznych.

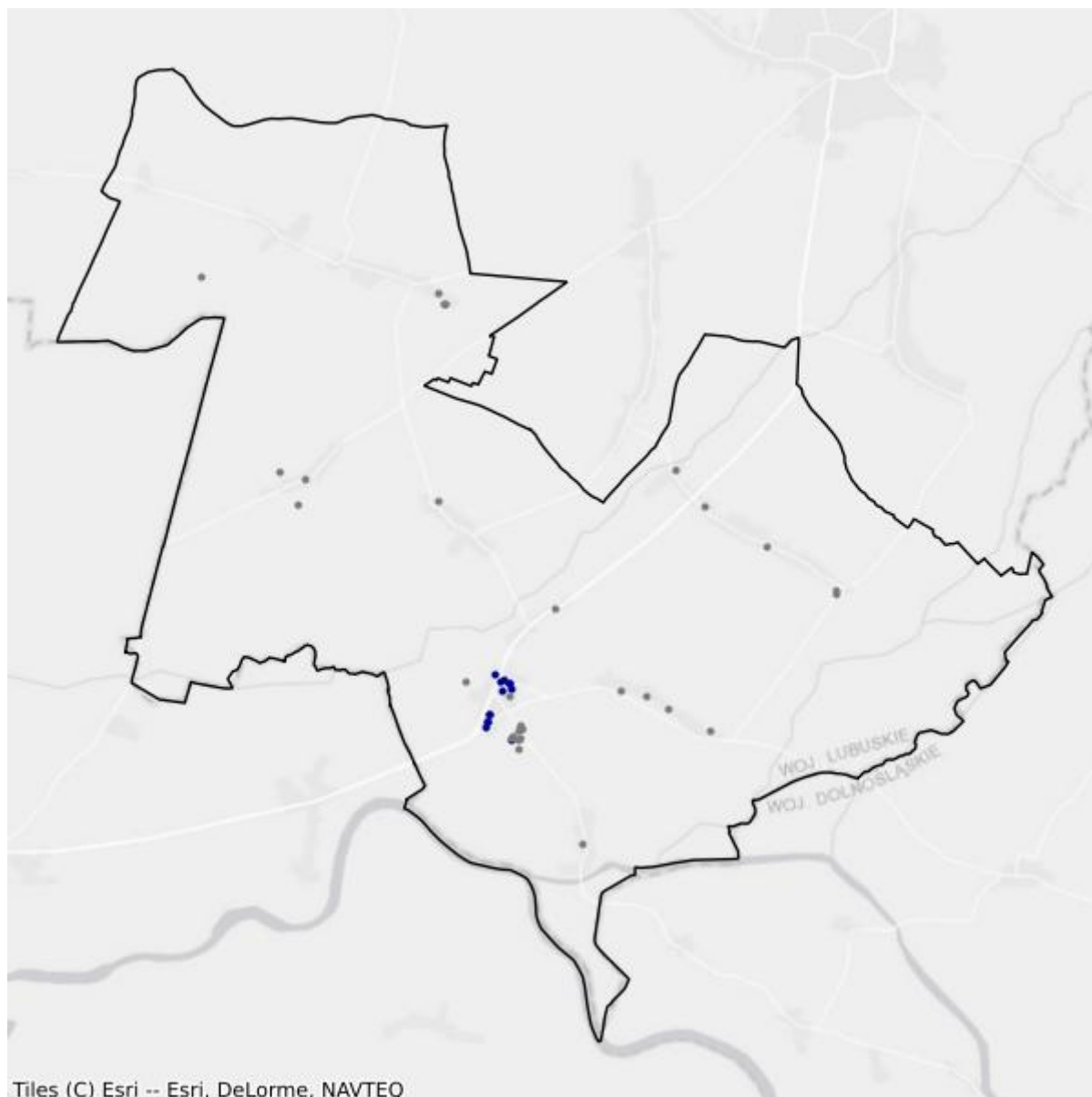
<b>Tabela 12.2.5: Liczba punktów adresowych ze zgłoszonymi planami inwestycyjnymi realizowanymi ze środków publicznych.</b>		
Numer projektu	Beneficjent	Liczba PA
KPOD.05.02-IW.06-0066/23	ORANGE POLSKA SPÓŁKA AKCYJNA	694
<b>SUMA</b>		<b>694</b>

## Mapa planów inwestycyjnych



- Plany inwestycyjne realizowane ze środków prywatnych
- Plany inwestycyjne realizowane ze środków publicznych

## Mapa białych plam



- Białe plamy
- W zasięgu poniżej 100 Mb/s

## 12.3. Gmina Wschowa

TERC: 0812033

### Statystyki ogólne

W gminie jest 4 595 punktów adresowych. Na koniec marca 2026 roku w zasięgu stacjonarnego dostępu do usług szerokopasmowych było 4 249 punktów adresowych. Na wskazanym obszarze były 522 białe plamy NGA, w tym 346 pozostało bez żadnego zasięgu. Od 1 stycznia 2023 do 31 marca 2026 roku obywatele zgłosili 126 zapotrzebowań na internet i 9 weryfikacji danych w systemie internet.gov.pl.

W tabeli nr 12.3.1 przedstawiono przedsiębiorców telekomunikacyjnych działających na terenie gminy i świadczących usługi stacjonarnego dostępu do usług szerokopasmowych.

Tabela 12.3.1: Podmiot w zależności od rodzaju usług.			
Podmiot	Detal	Hurt	Hurt-Detal
EXATEL SPÓŁKA AKCYJNA	X		
INEA SPÓŁKA Z OGRANICZONĄ ODPOWIEDZIALNOŚCIĄ	X		
"KAJA KOMPUTER" KRZYSZTOF JASEK	X		X
MULTIMEDIA POLSKA SPÓŁKA Z OGRANICZONĄ ODPOWIEDZIALNOŚCIĄ		X	
NAUKOWA I AKADEMICKA SIEĆ KOMPUTEROWA - PAŃSTWOWY INSTYTUT BADAWCZY	X		
"NETIA" SPÓŁKA AKCYJNA			X
ORANGE POLSKA SPÓŁKA AKCYJNA	X	X	X
"P4 SPÓŁKA Z OGRANICZONĄ ODPOWIEDZIALNOŚCIĄ"	X		
POLKOMTEL SPÓŁKA Z OGRANICZONĄ ODPOWIEDZIALNOŚCIĄ	X		
POLSKI ŚWIATŁOWÓD OTWARTY SPÓŁKA Z OGRANICZONĄ ODPOWIEDZIALNOŚCIĄ		X	
RFC INTERNET SPÓŁKA Z OGRANICZONĄ ODPOWIEDZIALNOŚCIĄ	X		
"SOFTUS" WOJCIECH URBANOWICZ	X		
ŚWIATŁOWÓD INWESTYCJE SPÓŁKA Z OGRANICZONĄ ODPOWIEDZIALNOŚCIĄ		X	
T-MOBILE POLSKA SPÓŁKA AKCYJNA	X		
TOWERLINK POLAND SPÓŁKA Z OGRANICZONĄ ODPOWIEDZIALNOŚCIĄ		X	
VECTRA SPÓŁKA AKCYJNA	X		

W tabeli nr 12.3.2 przedstawiono liczbowy i procentowy podział na punkty adresowe w zależności od rodzaju zasięgu na terenie gminy.

<b>Tabela 12.3.2: Podział na rodzaje usług i zasięgów.</b>		
	<b>Liczba adresów</b>	<b>Udział %</b>
Rzeczywisty	3 318	72,21%
Hurtowy (wyłącznie)	931	20,26%
Teoretyczny (wyłącznie)	0	0,00%
Brak zasięgu	346	7,53%
<b>SUMA</b>	<b>4 595</b>	<b>100%</b>

## Zasięgi sieci

W tabeli nr 12.3.3 przedstawiono liczbowo i procentowo liczbę zasięgów oraz liczbę punktów adresowych na terenie gminy w zależności od przepustowości.

<b>Tabela 12.3.3: Liczba zasięgów i adresów w podziale na przepustowość.</b>				
<b>Przepustowość [Mb/s]</b>	<b>Liczba zasięgów</b>	<b>Udział %</b>	<b>Liczba punktów adresowych</b>	<b>Udział %</b>
2	2 740	7,88%	20	0,47%
10	426	1,23%	6	0,14%
20	14	0,04%	0	0,00%
30	2 188	6,29%	51	1,20%
40	527	1,52%	34	0,80%
50	1 076	3,10%	35	0,82%
60	340	0,98%	27	0,64%
70	120	0,35%	2	0,05%
80	26	0,07%	1	0,02%
90	0	0,00%	0	0,00%
100	7 197	20,71%	936	22,03%
200	1	0,00%	0	0,00%
300	0	0,00%	0	0,00%
400	0	0,00%	0	0,00%
500	0	0,00%	0	0,00%
600	466	1,34%	24	0,56%
700	0	0,00%	0	0,00%
800	0	0,00%	0	0,00%
900	2 613	7,52%	8	0,19%
1000	13 707	39,44%	732	17,23%
2000	2 881	8,29%	2 155	50,72%
3000	0	0,00%	0	0,00%
4000	0	0,00%	0	0,00%

Przepustowość [Mb/s]	Liczba zasięgów	Udział %	Liczba punktów adresowych	Udział %
5000	436	1,25%	218	5,13%
6000	0	0,00%	0	0,00%
7000	0	0,00%	0	0,00%
8000	0	0,00%	0	0,00%
9000	0	0,00%	0	0,00%
10000	0	0,00%	0	0,00%
<b>SUMA</b>	<b>34 758</b>	<b>100%</b>	<b>4 249</b>	<b>100%</b>

W tabeli nr 12.3.4 przedstawiono liczbę zasięgów w gminie w zależności od rodzaju medium.

<b>Tabela 12.3.4: Liczba zasięgów z podziałem na medium.</b>		
Medium	Liczba zasięgów	Udział %
światłowodowe	19 652	56,54%
kablowe współosiowe miedziane	466	1,34%
kablowe parowe miedziane	6 897	19,84%
radiowe (FWA)	7 743	22,28%
<b>SUMA</b>	<b>34 758</b>	<b>100%</b>

## Plany inwestycyjne (komercyjne)

W gminie zostały zgłoszone 724 planowane inwestycje w punktach adresowych. Zgłoszone plany inwestycyjne przewidują objęcie w kolejnych 3 latach zasięgiem stacjonarnego dostępu do usług szerokopasmowych:

- 590 punktów adresowych znajdujących się już w zasięgu rzeczywistym;
- 97 punktów adresowych znajdujących się już w zasięgu wyłącznie hurtowym;
- 0 punktów adresowych znajdujących się już w zasięgu teoretycznym;
- 724 punkty adresowe znajdujące się w planie inwestycyjnym ze środków publicznych;
- 21 punktów adresowych znajdujących się w więcej niż jednym planie inwestycyjnym ze środków prywatnych;
- 16 punktów adresowych będących białymi plamami (bez zasięgu).

## Plany inwestycyjne realizowane ze środków publicznych

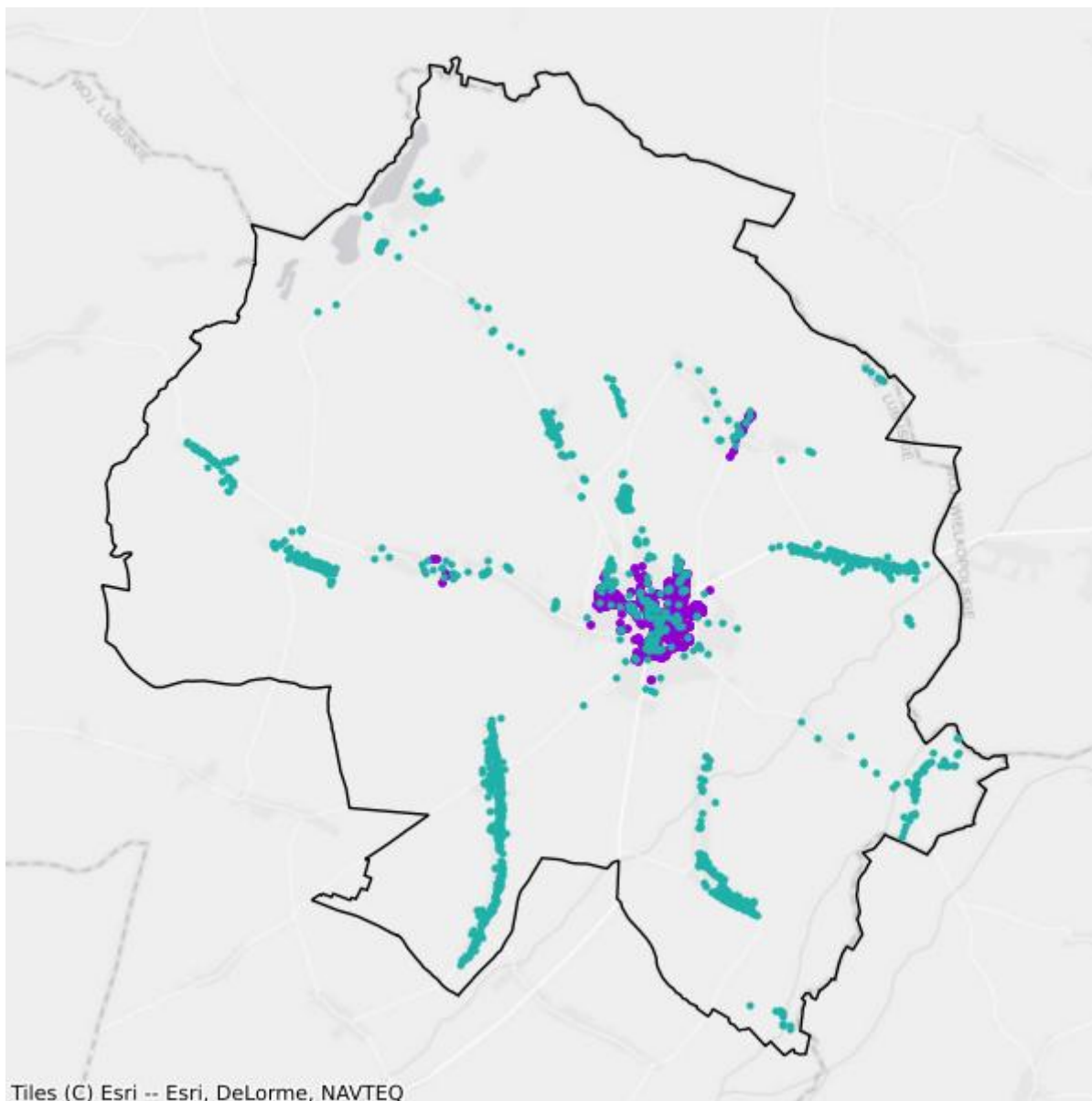
W gminie realizowane są plany inwestycyjne ze środków publicznych obejmujące 1 090 punktów adresowych. Realizowany jest 1 projekt z KPO i 0 projektów z FERC. Dane pochodzą z systemu SIMBA i odnoszą się do umów o dofinansowanie zawartych do dnia 31 marca 2026.

W tabeli nr 12.3.5 przedstawiono liczbę punktów adresowych na terenie gminy, objętych planami inwestycyjnymi do zrealizowania ze środków publicznych.

**Tabela 12.3.5: Liczba punktów adresowych ze zgłoszonymi planami inwestycyjnymi realizowanymi ze środków publicznych.**

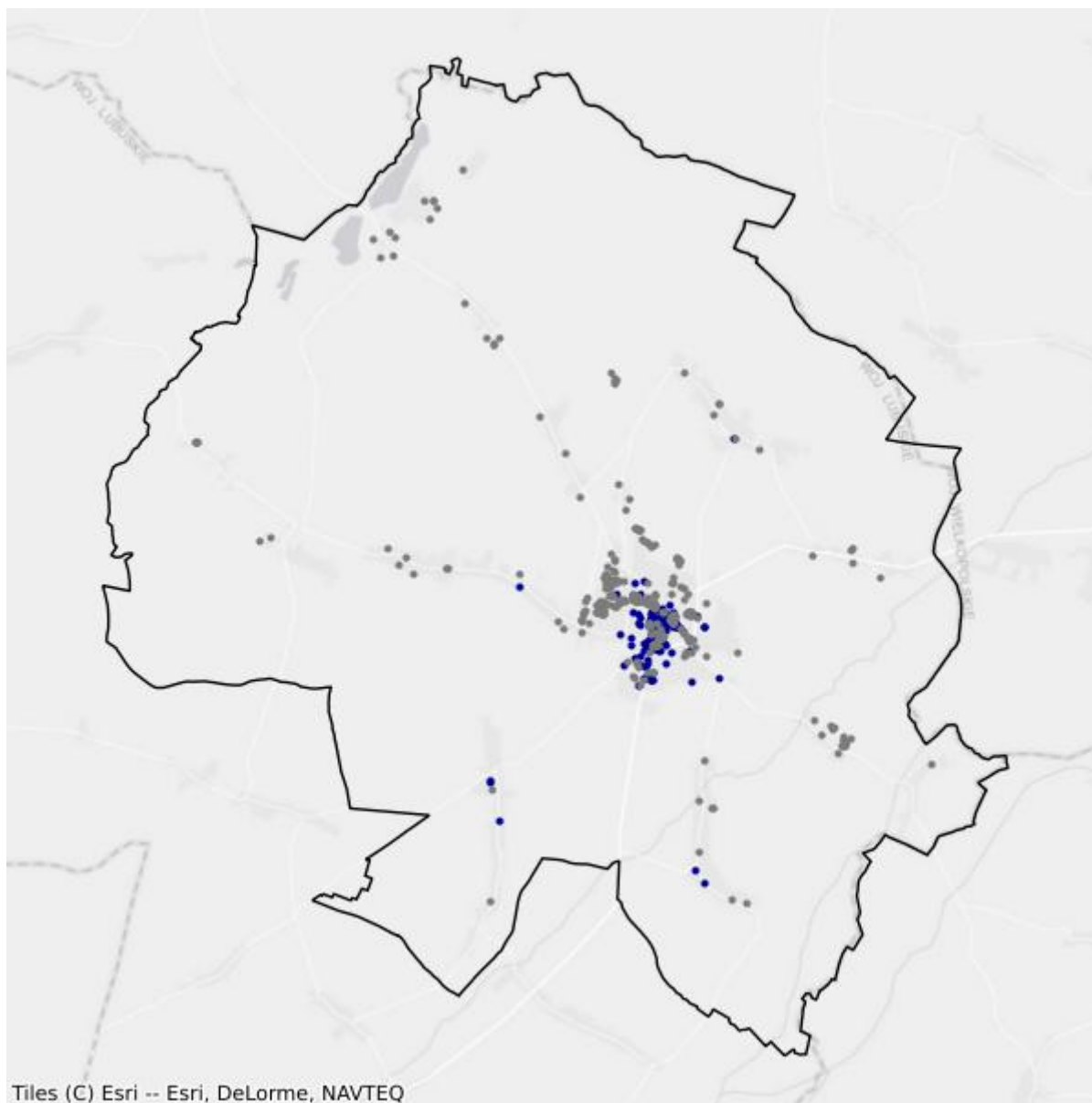
Numer projektu	Beneficjent	Liczba PA
KPOD.05.02-IW.06-0066/23	ORANGE POLSKA SPÓŁKA AKCYJNA	1 090
<b>SUMA</b>		<b>1 090</b>

## Mapa planów inwestycyjnych



- Plany inwestycyjne realizowane ze środków prywatnych
- Plany inwestycyjne realizowane ze środków publicznych

## Mapa białych plam



- Białe plamy
- W zasięgu poniżej 100 Mb/s

# 13. Powiat Gorzów Wielkopolski

TERC: 0861

## Statystyki ogólne

W powiecie jest 13 075 punktów adresowych. Na koniec marca 2026 roku w zasięgu stacjonarnego dostępu do usług szerokopasmowych było 11 419 punktów adresowych. Na wskazanym obszarze było 3 926 białych plam NGA, w tym 1 656 pozostało bez żadnego zasięgu. Od 1 stycznia 2023 do 31 marca 2026 roku obywatele zgłosili 450 zapotrzebowań na internet i 13 weryfikacji danych w systemie internet.gov.pl.

W tabeli nr 13.1 przedstawiono przedsiębiorców telekomunikacyjnych działających na terenie powiatu i świadczących usługi stacjonarnego dostępu do usług szerokopasmowych.

Tabela 13.1: Podmiot w zależności od rodzaju usług.			
Podmiot	Detal	Hurt	Hurt-Detal
ACTUS - INFO SPÓŁKA Z OGRANICZONĄ ODPOWIEDZIALNOŚCIĄ			X
AKADEMIA IM. JAKUBA Z PARADYŻA		X	
"ATMAN" SPÓŁKA Z OGRANICZONĄ ODPOWIEDZIALNOŚCIĄ	X		
"CENTRUM TELEWIZJI KABLOWEJ JIM-SAT" SPÓŁKA Z OGRANICZONĄ ODPOWIEDZIALNOŚCIĄ	X		
CITIMEDIA.PL SPÓŁKA Z OGRANICZONĄ ODPOWIEDZIALNOŚCIĄ			X
EXATEL SPÓŁKA AKCYJNA	X		
FIBERHOST SPÓŁKA AKCYJNA		X	
FISHING TACKLE IZABELA FERENC	X		
GORZOWSKA TELEWIZJA PRZEWODOWA SPÓŁKA Z OGRANICZONĄ ODPOWIEDZIALNOŚCIĄ	X		
GTS POLAND SPÓŁKA Z OGRANICZONĄ ODPOWIEDZIALNOŚCIĄ		X	
HAWA TELEKOM SPÓŁKA AKCYJNA W RESTRUKTURYZACJI			X
INEA SPÓŁKA Z OGRANICZONĄ ODPOWIEDZIALNOŚCIĄ	X		
"INSANT" SPÓŁKA Z OGRANICZONĄ ODPOWIEDZIALNOŚCIĄ	X		
INSTYTUT CHEMII BIOORGANICZNEJ POLSKIEJ AKADEMII NAUK	X		
ITH SPÓŁKA Z OGRANICZONĄ ODPOWIEDZIALNOŚCIĄ	X		
LANDTECH SPÓŁKA Z OGRANICZONĄ ODPOWIEDZIALNOŚCIĄ	X		
MARCIN STĄPÓR STA KOM	X		
MULTIMEDIA POLSKA BIZNES SPÓŁKA AKCYJNA	X		

Podmiot	Detal	Hurt	Hurt-Detal
MULTIMEDIA POLSKA SPÓŁKA Z OGRANICZONĄ ODPOWIEDZIALNOŚCIĄ	X	X	X
NAUKOWA I AKADEMICKA SIEĆ KOMPUTEROWA - PAŃSTWOWY INSTYTUT BADAWCZY	X		
"NETIA" SPÓŁKA AKCYJNA			X
"NET-LINE" SPÓŁKA Z OGRANICZONĄ ODPOWIEDZIALNOŚCIĄ	X		
NVVI INTERNET MARKETING PAWEŁ SZYMANOWSKI			X
ORANGE POLSKA SPÓŁKA AKCYJNA	X	X	X
"P4 SPÓŁKA Z OGRANICZONĄ ODPOWIEDZIALNOŚCIĄ"	X		
POLKOMTEL SPÓŁKA Z OGRANICZONĄ ODPOWIEDZIALNOŚCIĄ	X		
"PROVECTOR" SPÓŁKA Z OGRANICZONĄ ODPOWIEDZIALNOŚCIĄ	X		X
RFC INTERNET SPÓŁKA Z OGRANICZONĄ ODPOWIEDZIALNOŚCIĄ	X		
SGK PROJEKT SPÓŁKA Z OGRANICZONĄ ODPOWIEDZIALNOŚCIĄ	X		
SQS POLSKA SZYMON WYSOKIŃSKI	X		
STANET SPÓŁKA Z OGRANICZONĄ ODPOWIEDZIALNOŚCIĄ	X		
"STARNET TELECOM" SPÓŁKA Z OGRANICZONĄ ODPOWIEDZIALNOŚCIĄ	X		X
ŚWIATŁOWÓD INWESTYCJE SPÓŁKA Z OGRANICZONĄ ODPOWIEDZIALNOŚCIĄ		X	
"TK TELEKOM" SPÓŁKA Z OGRANICZONĄ ODPOWIEDZIALNOŚCIĄ			X
T-MOBILE POLSKA SPÓŁKA AKCYJNA	X		
TOMASZ MAZUR U3D	X		
TOWERLINK POLAND SPÓŁKA Z OGRANICZONĄ ODPOWIEDZIALNOŚCIĄ		X	
VECTRA SPÓŁKA AKCYJNA	X		
VERIZON POLSKA SPÓŁKA Z OGRANICZONĄ ODPOWIEDZIALNOŚCIĄ	X		
WOJCIECH LIS - KOMPUTEROWE STUDIO GRAFIKI	X		

W tabeli nr 13.2 przedstawiono liczbowy i procentowy podział na punkty adresowe w zależności od rodzaju zasięgu na terenie powiatu.

Tabela 13.2: Podział na rodzaje usług i zasięgów.		
	Liczba adresów	Udział %
Rzeczywisty	10 710	81,91%
Hurtowy (wyłącznie)	640	4,89%
Teoretyczny (wyłącznie)	69	0,53%
Brak zasięgu	1 656	12,67%
<b>SUMA</b>	<b>13 075</b>	<b>100%</b>

## Zasięgi sieci

W tabeli nr 13.3 przedstawiono liczbowo i procentowo liczbę zasięgów oraz liczbę punktów adresowych na terenie powiatu w zależności od przepustowości.

<b>Tabela 13.3: Liczba zasięgów i adresów w podziale na przepustowość.</b>				
<b>Przepustowość [Mb/s]</b>	<b>Liczba zasięgów</b>	<b>Udział %</b>	<b>Liczba punktów adresowych</b>	<b>Udział %</b>
2	8 180	9,65%	168	1,47%
10	605	0,71%	16	0,14%
20	66	0,08%	4	0,04%
30	4 617	5,45%	342	3,00%
40	1 352	1,59%	104	0,91%
50	6 209	7,32%	1 426	12,49%
60	653	0,77%	74	0,65%
70	506	0,60%	96	0,84%
80	103	0,12%	40	0,35%
90	0	0,00%	0	0,00%
100	160	0,19%	25	0,22%
200	3	0,00%	1	0,01%
300	847	1,00%	173	1,52%
400	0	0,00%	0	0,00%
500	567	0,67%	1	0,01%
600	18 458	21,77%	1 706	14,94%
700	0	0,00%	0	0,00%
800	0	0,00%	0	0,00%
900	7 891	9,31%	760	6,66%
1000	29 125	34,35%	2 892	25,33%
2000	3 666	4,32%	1 834	16,06%
3000	0	0,00%	0	0,00%
4000	8	0,01%	0	0,00%
5000	0	0,00%	0	0,00%
6000	2	0,00%	1	0,01%
7000	0	0,00%	0	0,00%
8000	1 757	2,07%	1 752	15,34%
9000	0	0,00%	0	0,00%
10000	5	0,01%	4	0,04%
<b>SUMA</b>	<b>84 780</b>	<b>100%</b>	<b>11 419</b>	<b>100%</b>

W tabeli nr 13.4 przedstawiono liczbę zasięgów w powiecie w zależności od rodzaju medium.

**Tabela 13.4: Liczba zasięgów z podziałem na medium.**

Medium	Liczba zasięgów	Udział %
światłowodowe	40 021	47,21%
kablowe współosiowe miedziane	20 125	23,74%
kablowe parowe miedziane	18 664	22,01%
radiowe (FWA)	5 970	7,04%
<b>SUMA</b>	<b>84 780</b>	<b>100%</b>

## Plany inwestycyjne (komercyjne)

W powiecie zostało zgłoszonych 2 021 planowanych inwestycji w punktach adresowych. Zgłoszone plany inwestycyjne przewidują objęcie w kolejnych 3 latach zasięgiem stacjonarnego dostępu do usług szerokopasmowych:

- 1 216 punktów adresowych znajdujących się już w zasięgu rzeczywistym;
- 191 punktów adresowych znajdujących się już w zasięgu wyłącznie hurtowym;
- 21 punktów adresowych znajdujących się już w zasięgu teoretycznym;
- 2 021 punktów adresowych znajdujących się w planie inwestycyjnym ze środków publicznych;
- 120 punktów adresowych znajdujących się w więcej niż jednym planie inwestycyjnym ze środków prywatnych;
- 473 punkty adresowe będące białymi plamami (bez zasięgu).

## Plany inwestycyjne realizowane ze środków publicznych

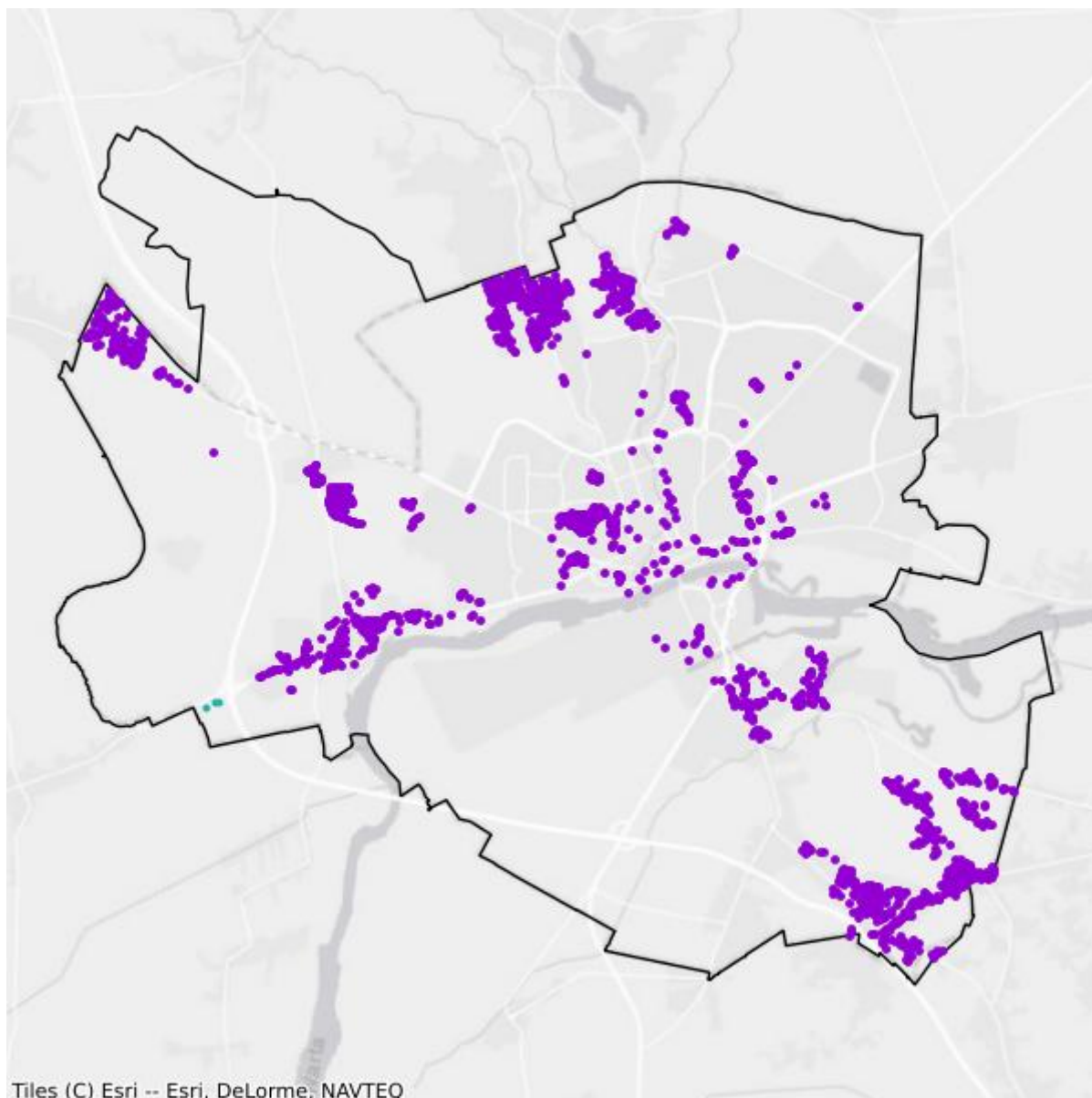
W powiecie realizowane są plany inwestycyjne ze środków publicznych obejmujące 3 punkty adresowe. Realizowany jest 1 projekt z KPO i 0 projektów z FERC. Dane pochodzą z systemu SIMBA i odnoszą się do umów o dofinansowanie zawartych do dnia 31 marca 2026.

W tabeli nr 13.5 przedstawiono liczbę punktów adresowych na terenie powiatu, objętych planami inwestycyjnymi do zrealizowania ze środków publicznych.

**Tabela 13.5: Liczba punktów adresowych ze zgłoszonymi planami inwestycyjnymi realizowanymi ze środków publicznych.**

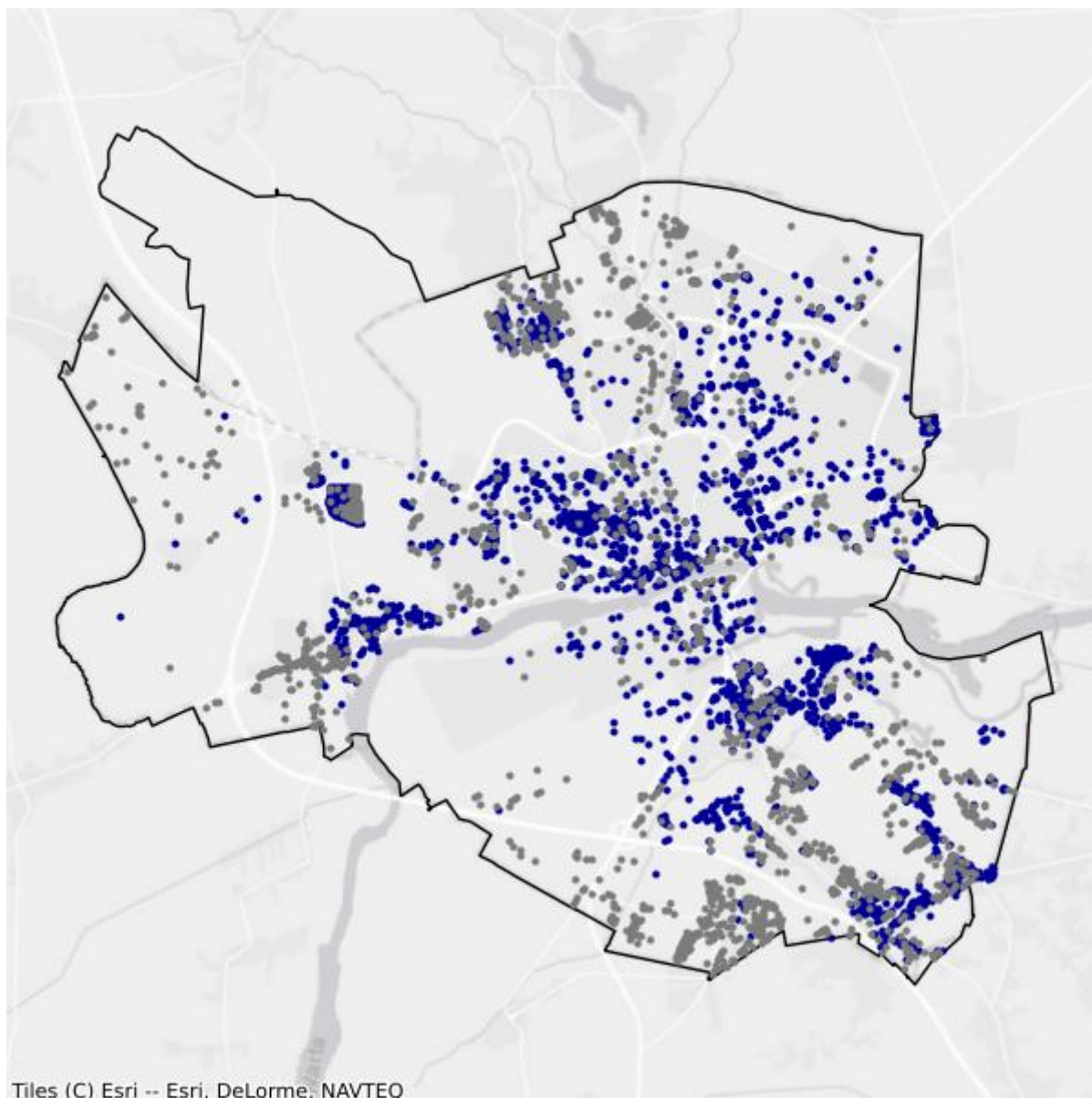
Numer projektu	Beneficjent	Liczba PA
KPOD.05.02-IW.06-0117/25	ORANGE POLSKA SPÓŁKA AKCYJNA	3
<b>SUMA</b>		<b>3</b>

## Mapa planów inwestycyjnych



- Plany inwestycyjne realizowane ze środków prywatnych
- Plany inwestycyjne realizowane ze środków publicznych

## Mapa białych plam



- Białe plamy
- W zasięgu poniżej 100 Mb/s

# 14. Powiat Zielona Góra

TERC: 0862

## Statystyki ogólne

W powiecie jest 22 139 punktów adresowych. Na koniec marca 2026 roku w zasięgu stacjonarnego dostępu do usług szerokopasmowych były 20 194 punkty adresowe. Na wskazanym obszarze było 4 235 białych plam NGA, w tym 1 945 pozostało bez żadnego zasięgu. Od 1 stycznia 2023 do 31 marca 2026 roku obywatele zgłosili 1 212 zapotrzebowań na internet i 51 weryfikacji danych w systemie internet.gov.pl.

W tabeli nr 14.1 przedstawiono przedsiębiorców telekomunikacyjnych działających na terenie powiatu i świadczących usługi stacjonarnego dostępu do usług szerokopasmowych.

Tabela 14.1: Podmiot w zależności od rodzaju usług.			
Podmiot	Detal	Hurt	Hurt-Detal
ACTUS - INFO SPÓŁKA Z OGRANICZONĄ ODPOWIEDZIALNOŚCIĄ			X
ARSIM PIOTR WŁADYKOWSKI	X		
"ATMAN" SPÓŁKA Z OGRANICZONĄ ODPOWIEDZIALNOŚCIĄ	X		
BACKIEL NETWORKS SPÓŁKA Z OGRANICZONĄ ODPOWIEDZIALNOŚCIĄ	X		
"BESTGO.PL" SPÓŁKA Z OGRANICZONĄ ODPOWIEDZIALNOŚCIĄ	X		
CITIMEDIA.PL SPÓŁKA Z OGRANICZONĄ ODPOWIEDZIALNOŚCIĄ			X
ELENGER POLSKA SPÓŁKA Z OGRANICZONĄ ODPOWIEDZIALNOŚCIĄ		X	
EXATEL SPÓŁKA AKCYJNA	X		
FIBERHOST SPÓŁKA AKCYJNA		X	
GATEWAY GLOBAL TELECOM, SL	X		
G-NET GRZEGORZ CZARCZYŃSKI	X		
GTS POLAND SPÓŁKA Z OGRANICZONĄ ODPOWIEDZIALNOŚCIĄ		X	
GTT COMMUNICATIONS NETHERLANDS B.V.	X		
INEA SPÓŁKA Z OGRANICZONĄ ODPOWIEDZIALNOŚCIĄ	X		
INSTYTUT CHEMII BIOORGANICZNEJ POLSKIEJ AKADEMII NAUK	X		
ITH SPÓŁKA Z OGRANICZONĄ ODPOWIEDZIALNOŚCIĄ	X		
KRZYSZTOF BOJKO NETDRIVE.PL	X		
LANDTECH SPÓŁKA Z OGRANICZONĄ ODPOWIEDZIALNOŚCIĄ	X		
MARCIN STĄPÓR STA KOM	X		
	X		

Podmiot	Detal	Hurt	Hurt-Detal
NAUKOWA I AKADEMICKA SIEĆ KOMPUTEROWA - PAŃSTWOWY INSTYTUT BADAWCZY			
"NETIA" SPÓŁKA AKCYJNA			X
ORANGE POLSKA SPÓŁKA AKCYJNA	X	X	X
"OSTROWSKI" SPÓŁKA Z OGRANICZONĄ ODPOWIEDZIALNOŚCIĄ	X		
"P4 SPÓŁKA Z OGRANICZONĄ ODPOWIEDZIALNOŚCIĄ"	X		
"P.K.TELE.JACEK PAPROTA,DARIUSZ KULIKOWSKI" SPÓŁKA JAWNA	X		
POLKOMTEL SPÓŁKA Z OGRANICZONĄ ODPOWIEDZIALNOŚCIĄ	X		
POLSKI ŚWIATŁOWÓD OTWARTY SPÓŁKA Z OGRANICZONĄ ODPOWIEDZIALNOŚCIĄ		X	
RBO SPÓŁKA Z OGRANICZONĄ ODPOWIEDZIALNOŚCIĄ	X		
RFC INTERNET SPÓŁKA Z OGRANICZONĄ ODPOWIEDZIALNOŚCIĄ	X		
STANET SPÓŁKA Z OGRANICZONĄ ODPOWIEDZIALNOŚCIĄ	X		
"STARNET TELECOM" SPÓŁKA Z OGRANICZONĄ ODPOWIEDZIALNOŚCIĄ	X		X
ŚWIATŁOWÓD INWESTYCJE SPÓŁKA Z OGRANICZONĄ ODPOWIEDZIALNOŚCIĄ		X	
"TELKONEKT" SPÓŁKA Z OGRANICZONĄ ODPOWIEDZIALNOŚCIĄ	X		
TERRA TELEKOM SPÓŁKA Z OGRANICZONĄ ODPOWIEDZIALNOŚCIĄ	X		
"TK TELEKOM" SPÓŁKA Z OGRANICZONĄ ODPOWIEDZIALNOŚCIĄ			X
T-MOBILE POLSKA SPÓŁKA AKCYJNA	X		
TOWERLINK POLAND SPÓŁKA Z OGRANICZONĄ ODPOWIEDZIALNOŚCIĄ		X	
"TOYA"-SPÓŁKA Z OGRANICZONĄ ODPOWIEDZIALNOŚCIĄ	X		
UNIWERSYTET ZIELONOGÓRSKI	X		X
VECTRA SPÓŁKA AKCYJNA	X		
VERIZON POLSKA SPÓŁKA Z OGRANICZONĄ ODPOWIEDZIALNOŚCIĄ	X		
ZAKŁAD USŁUGOWY "PAWLUK" KRZYSZTOF PAWLUK	X		

W tabeli nr 14.2 przedstawiono liczbowy i procentowy podział na punkty adresowe w zależności od rodzaju zasięgu na terenie powiatu.

Tabela 14.2: Podział na rodzaje usług i zasięgów.		
	Liczba adresów	Udział %
Rzeczywisty	18 479	83,47%
Hurtowy (wyłącznie)	1 524	6,88%
Teoretyczny (wyłącznie)	191	0,86%
Brak zasięgu	1 945	8,79%
<b>SUMA</b>	<b>22 139</b>	<b>100%</b>

## Zasięgi sieci

W tabeli nr 14.3 przedstawiono liczbowo i procentowo liczbę zasięgów oraz liczbę punktów adresowych na terenie powiatu w zależności od przepustowości.

<b>Tabela 14.3: Liczba zasięgów i adresów w podziale na przepustowość.</b>				
<b>Przepustowość [Mb/s]</b>	<b>Liczba zasięgów</b>	<b>Udział %</b>	<b>Liczba punktów adresowych</b>	<b>Udział %</b>
2	7 949	5,34%	77	0,38%
10	3 006	2,02%	36	0,18%
20	1 948	1,31%	29	0,14%
30	8 739	5,87%	437	2,16%
40	3 379	2,27%	119	0,59%
50	13 489	9,06%	1 309	6,48%
60	1 363	0,92%	170	0,84%
70	669	0,45%	52	0,26%
80	254	0,17%	45	0,22%
90	614	0,41%	16	0,08%
100	945	0,63%	147	0,73%
200	8	0,01%	2	0,01%
300	473	0,32%	37	0,18%
400	0	0,00%	0	0,00%
500	1	0,00%	1	0,00%
600	20	0,01%	3	0,01%
700	0	0,00%	0	0,00%
800	0	0,00%	0	0,00%
900	13 308	8,94%	0	0,00%
1000	71 114	47,78%	7 804	38,65%
2000	19 031	12,79%	8 445	41,82%
3000	0	0,00%	0	0,00%
4000	1	0,00%	1	0,00%
5000	77	0,05%	42	0,21%
6000	2	0,00%	1	0,00%
7000	0	0,00%	0	0,00%
8000	1 531	1,03%	500	2,48%
9000	0	0,00%	0	0,00%
10000	925	0,62%	921	4,56%
<b>SUMA</b>	<b>148 846</b>	<b>100%</b>	<b>20 194</b>	<b>100%</b>

W tabeli nr 14.4 przedstawiono liczbę zasięgów w powiecie w zależności od rodzaju medium.

**Tabela 14.4: Liczba zasięgów z podziałem na medium.**

Medium	Liczba zasięgów	Udział %
światłowodowe	94 817	63,70%
kablowe współosiowe miedziane	11 680	7,85%
kablowe parowe miedziane	30 986	20,82%
radiowe (FWA)	11 363	7,63%
<b>SUMA</b>	<b>148 846</b>	<b>100%</b>

## Plany inwestycyjne (komercyjne)

W powiecie zostały zgłoszone 3 373 planowane inwestycje w punktach adresowych. Zgłoszone plany inwestycyjne przewidują objęcie w kolejnych 3 latach zasięgiem stacjonarnego dostępu do usług szerokopasmowych:

- 2 289 punktów adresowych znajdujących się już w zasięgu rzeczywistym;
- 389 punktów adresowych znajdujących się już w zasięgu wyłącznie hurtowym;
- 91 punktów adresowych znajdujących się już w zasięgu teoretycznym;
- 3 373 punkty adresowe znajdujące się w planie inwestycyjnym ze środków publicznych;
- 146 punktów adresowych znajdujących się w więcej niż jednym planie inwestycyjnym ze środków prywatnych;
- 458 punktów adresowych będących białymi plamami (bez zasięgu).

## Plany inwestycyjne realizowane ze środków publicznych

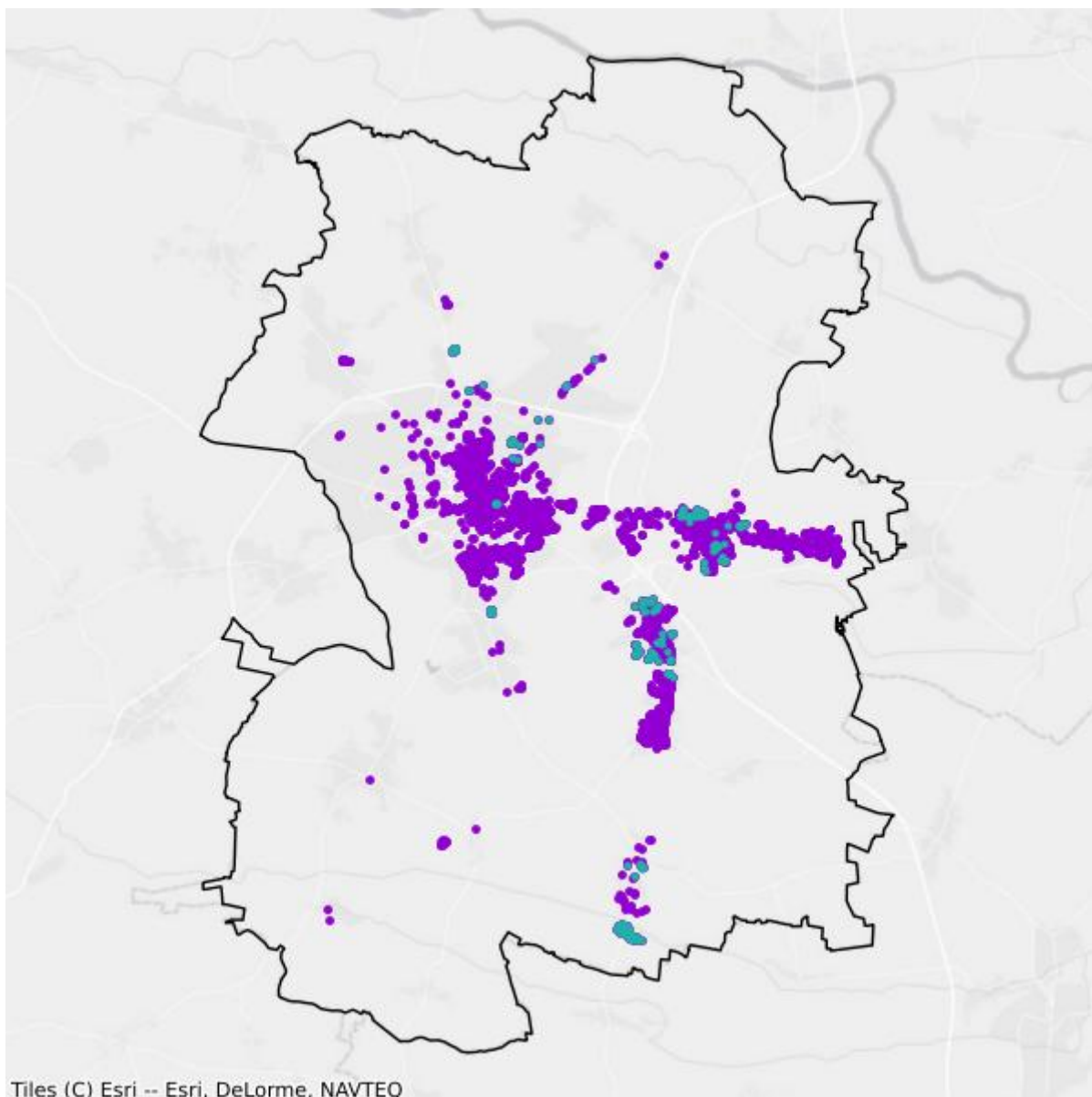
W powiecie realizowane są plany inwestycyjne ze środków publicznych obejmujące 220 punktów adresowych. Realizowany jest 1 projekt z KPO i 0 projektów z FERC. Dane pochodzą z systemu SIMBA i odnoszą się do umów o dofinansowanie zawartych do dnia 31 marca 2026.

W tabeli nr 14.5 przedstawiono liczbę punktów adresowych na terenie powiatu, objętych planami inwestycyjnymi do zrealizowania ze środków publicznych.

**Tabela 14.5: Liczba punktów adresowych ze zgłoszonymi planami inwestycyjnymi realizowanymi ze środków publicznych.**

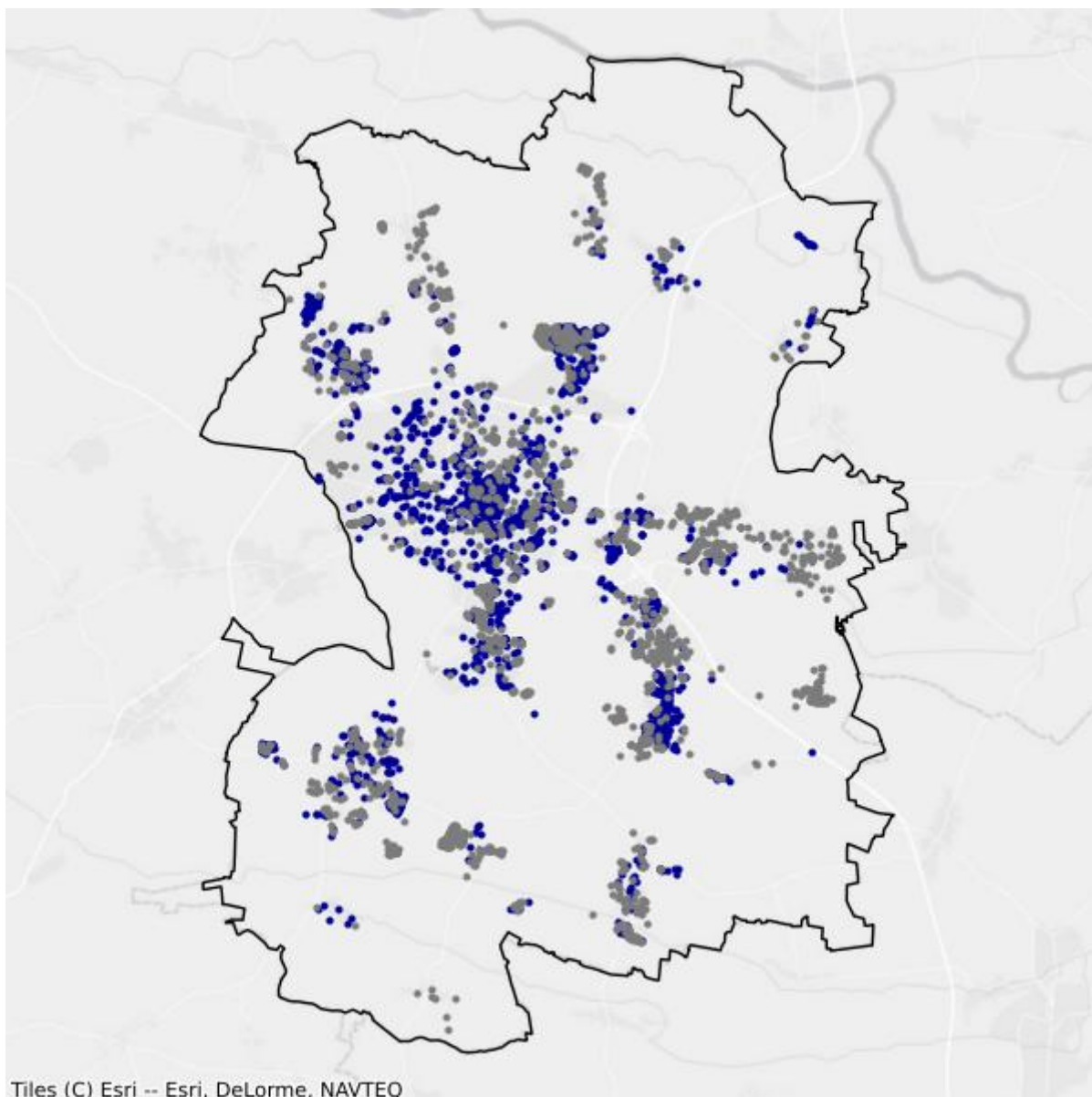
Numer projektu	Beneficjent	Liczba PA
KPOD.05.02-IW. 06-0162/25	WADOWICENET SPÓŁKA Z OGRANICZONĄ ODPOWIEDZIALNOŚCIĄ	220
<b>SUMA</b>		<b>220</b>

## Mapa planów inwestycyjnych



- Plany inwestycyjne realizowane ze środków prywatnych
- Plany inwestycyjne realizowane ze środków publicznych

## Mapa białych plam



- Białe plamy
- W zasięgu poniżej 100 Mb/s