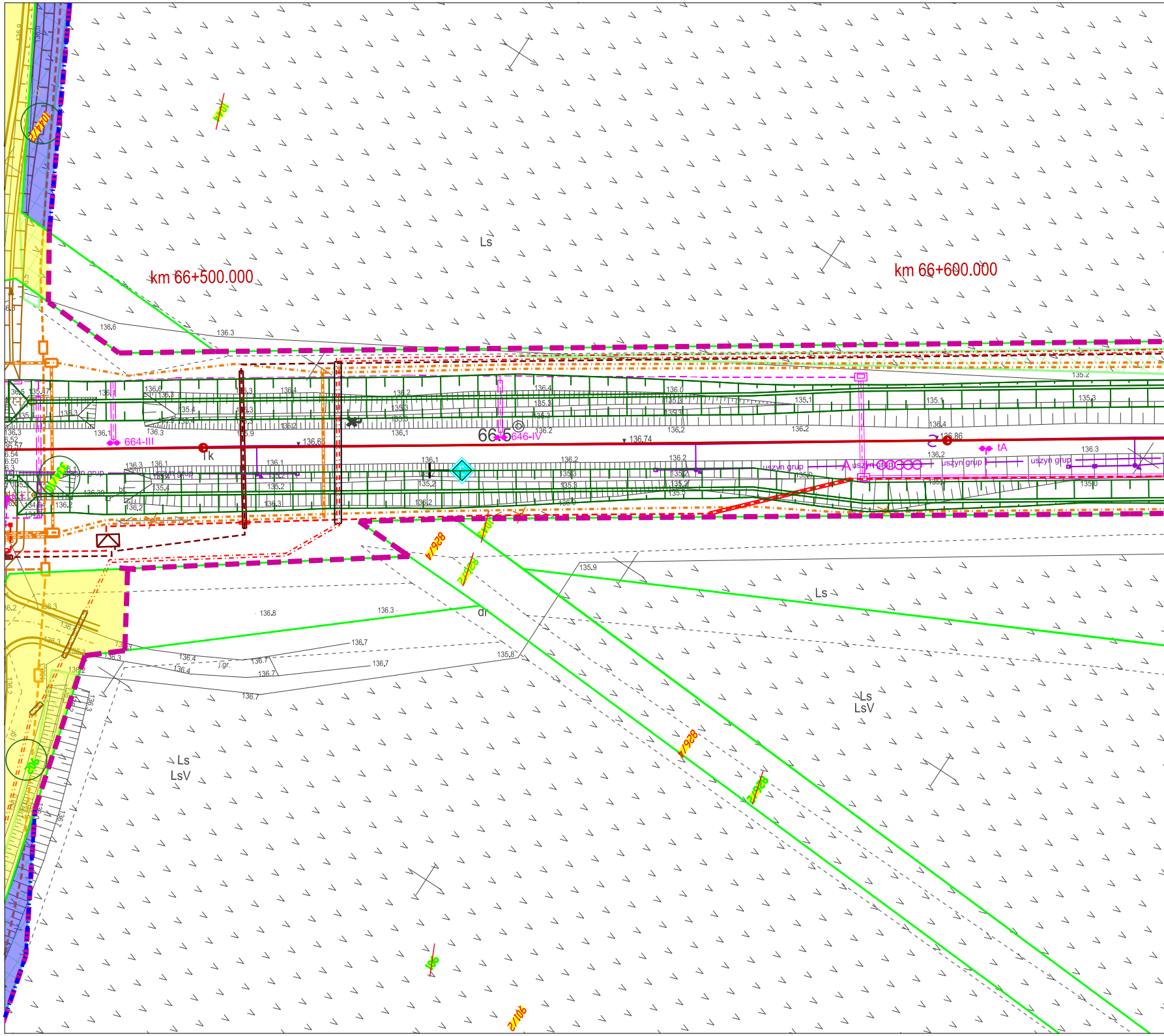
km 66+500.000
km 66+600.000
Ls
Ls
Ls
LsV
Ls
LsV
665
664-III
646-IV
uszyn grup
uszyn grup
uszyn grup
uszyn grup
tA
dr
j.gr.
828/4
928/1
928/2
2/44/2
301/2
136.6
136.3
136.65
136.74
136.86
136.8
136.7
135.9
135.8
135.1
135.3
135.2

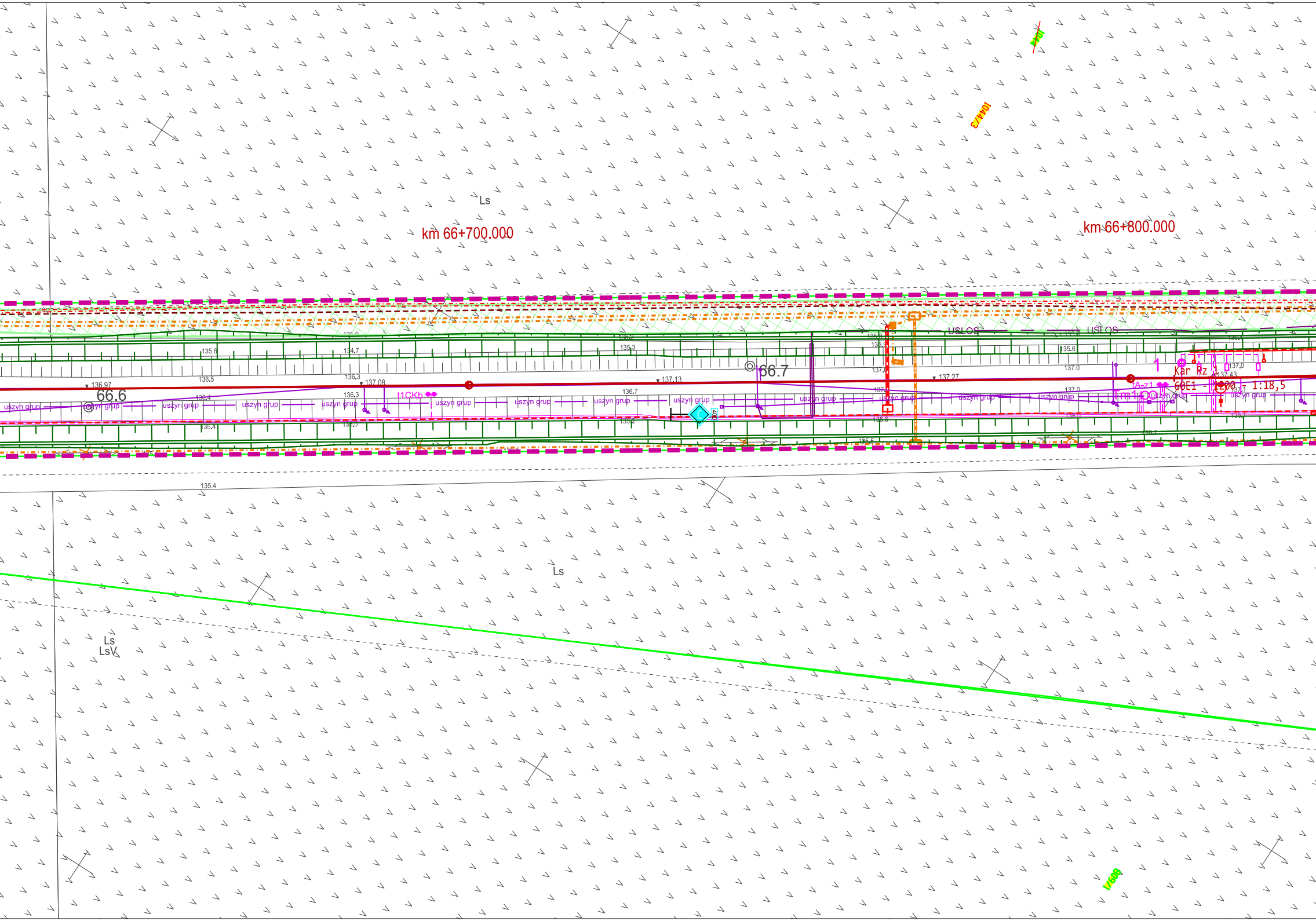
~~1044~~
1044/3
Ls
km 66+700.000
km 66+800.000
USLOS
USLOS
135.8
134.7
135.3
135.6
136.5
136.3
▾ 136.97
66.6
▾ 137.08
136.3
136.4
t1CKb
66.7
▾ 137.13
136.7
▾ 137.27
137.0
137.0
137.0
137.43
137.1
1
Kar Rz 1
60E1 - 1200 - 1:18,5
tA-z1
Tm1
uszyn grup
135.4
135.0
135.2
135.6
136.0
136.1
135.5
135.7
135.4
Ls
Ls
LsV
1/608

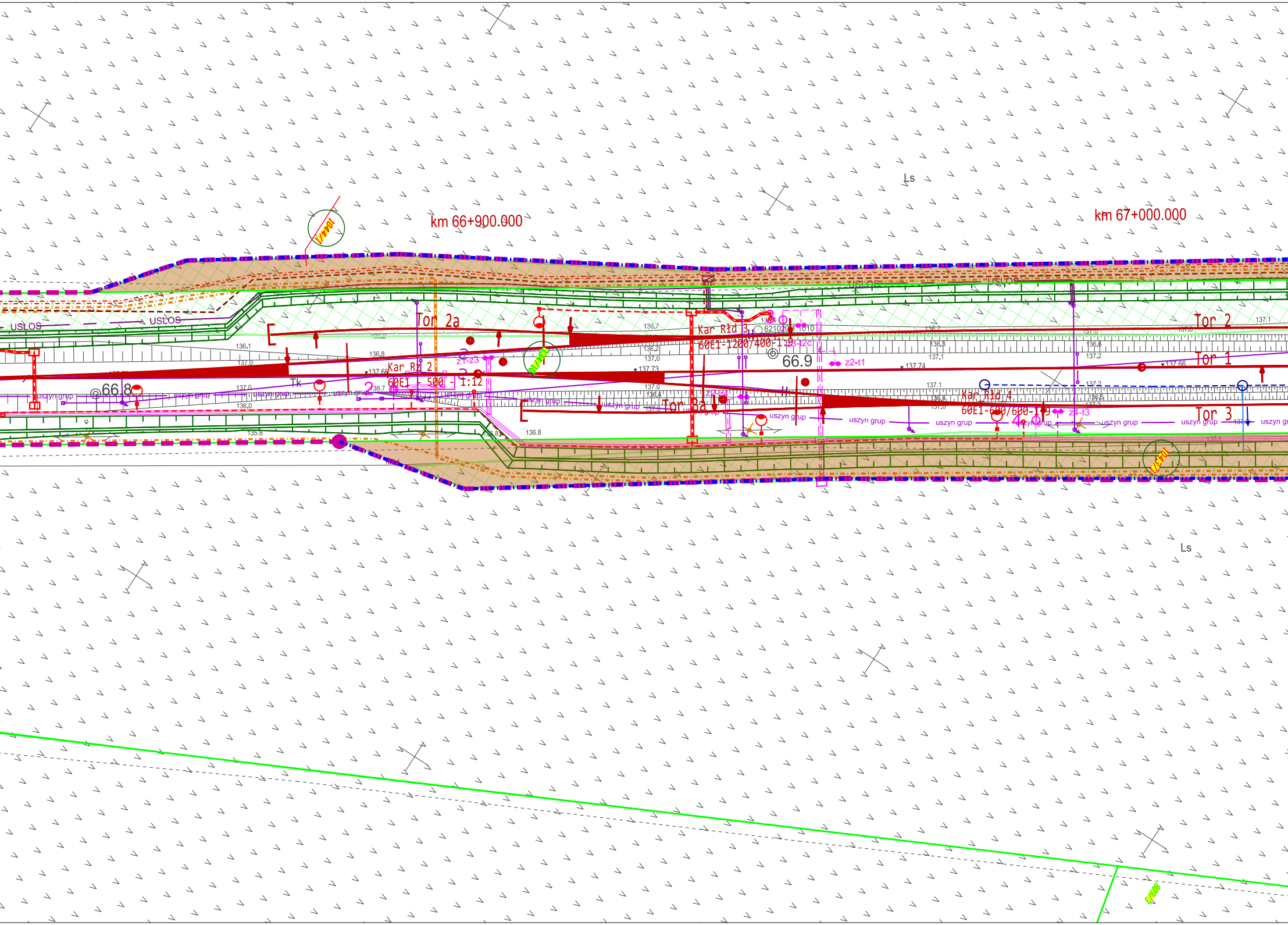
km 66+900.000
km 67+000.000
1044/1
334/10
1043/1
3/608
Ls
Ls
USLOS
USLOS
USLOS
USLOS
Tor 2a
Tor 2
Tor 1
Tor 3
Tor 3a
Kar Rz 2
60E1 - 500 - 1:12
Kar Rld 3
60E1-1200/400-1:
Kar Rld 4
60E1-600/600-1:9
66.8
66.9
Tk
z1-z3
z2-t1
z3-t2c
z2-z4
z4-t3
2
3
4
621020 1.1010
uszyn grup
136.1
137.0
136.8
137.66
136.7
137.0
136.0
135.8
136.8
136.7
136.2
137.0
137.73
137.0
136.4
137.0
136.87
136.7
136.2
137.0
137.0
136.4
136.3
137.1
137.74
137.1
136.4
137.0
136.7
137.0
136.6
137.2
137.2
136.5
137.2
137.66
137.1
137.0
137.1

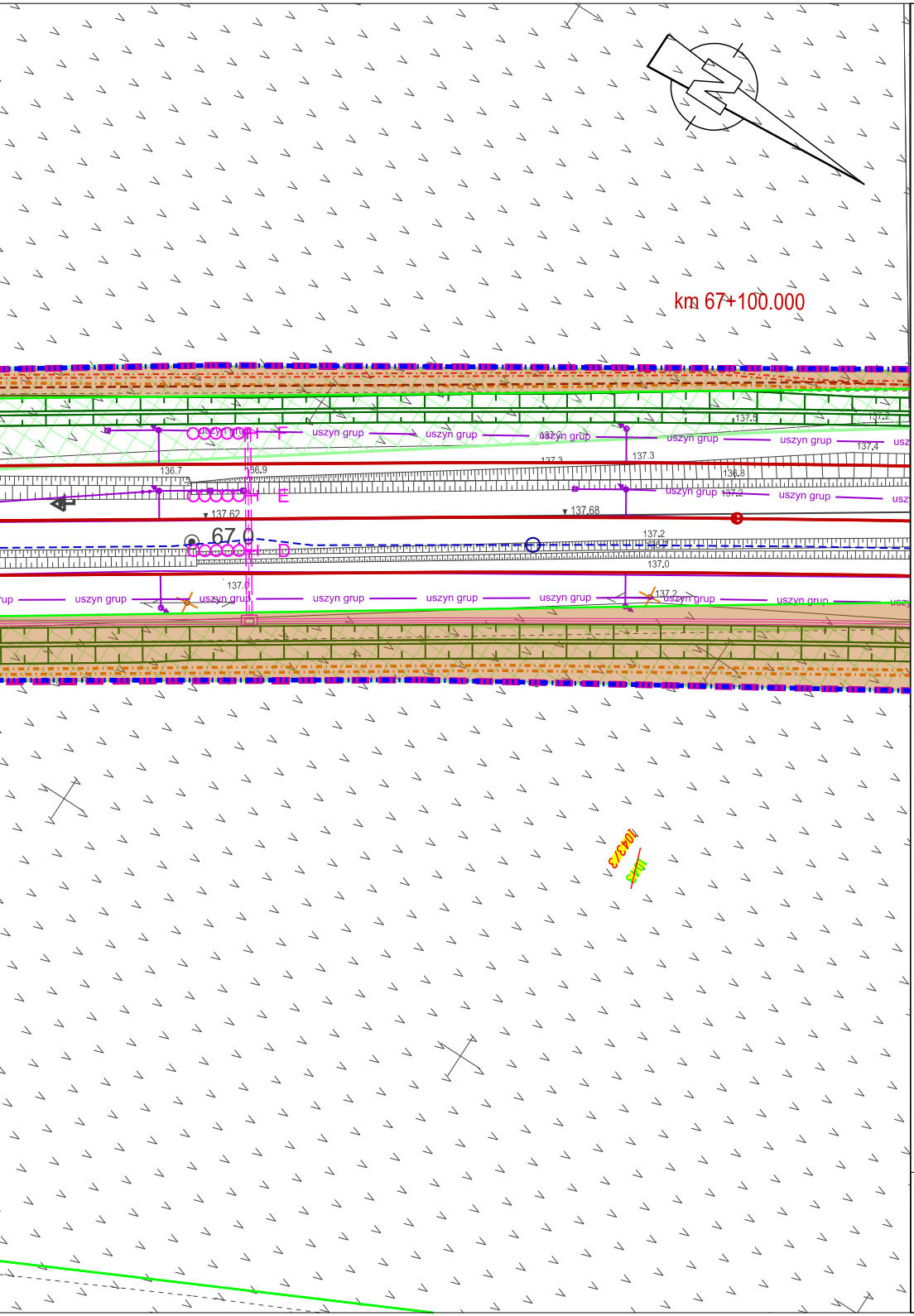
km 67+100.000
uszyn grup
67.0
F
E
D
137.5
137.2
137.4
137.3
136.7
136.9
136.8
137.62
137.68
137.0

LEGENDA:

40/2	Numer działek
40/4	Projektowany numer działek
19/7	Działka objęta inwestycją
━	granice działek istniejących
▬ ▬ ▬	zakres inwestycji
‐·‐·‐	linia rozgraniczająca i/lub wydzielenia pasów drogowych
▬ ‐ ▬	linia określająca ograniczenie prawa rzeczowego przejazdu/przechodu
🟫	przejęcie działki lub jej części na rzecz Skarbu Państwa w użytkowanie wieczyste PKP PLK S.A.
🟩	nieodpłatne zajęcie w ramach ograniczenia w korzystaniu - wody płynące
🟨	nieodpłatne zajęcie w ramach ograniczenia w korzystaniu - drogi publiczne
🟨	zajęcie w ramach ograniczenia w korzystaniu
🟦	proponowane wydzielenia pasów drogowych dróg różnych kategorii

ZAGOSPODAROWANIE TERENU

- Stan istniejący
- Geometria torów projektowanych
- Regulacja osi toru
- Rozjazdy projektowane
- Peron projektowany
- Rezerwa peronowa
- Dojścia do peronów i ciągi piesze
- Skarpa
- Odwodnienie liniowe
- ○ Studzienka drenarska
- Koryto betonowe EOG
- Ściek skarpowy
- Drenaż
- Kolektor
- Projekt powiązany
- Budynek przeznaczony do rozbiórki
- ×××××× Rozbiórki
- Branża teletechniczna
- Branża SRK
- Branża sieć trakcyjna
- Zakres branży drogowej
- Branża sanitarna
- Projektowane gazociągi
- Projektowane linie energetyczne
- Projektowane linie energetyczne LPN
- Branża obiekty kubaturowe / wyposażenie peronów
- Branża melioracyjna
- Branża obiekty inżynieryjne
- Pasy przeciwpożarowe
- Drzewo przeznaczone do usunięcia
- Grupa krzewów przeznaczona do wycięcia
- Grupa drzew przeznaczona do wycięcia

Nazwa i adres inwestycji:

Załącznik 2 – Mapa z proponowanym przebiegiem linii kolejowej
Dla projektu pn.:

PRACE NA LINII KOLEJOWEJ NR 203 NA ODCINKU TCZEW - CZERSK
W ramach projektu "Prace przygotowawcze dla wybranych projektów - w sieci TEN-T"

Data: kwiecień 2026 r. | Skala: 1:500 | Nr rys. 4