



WOJEWODA OPOLSKI

ul. Piastowska 14
45-081 Opole

Opole, 1 kwietnia 2026 r.
IN.I.747.4.6.2025.KK/MM

Obwieszczenie Wojewody Opolskiego zawiadamiające o wszczęciu postępowania w sprawie wydania decyzji o ustaleniu lokalizacji linii kolejowej

Na podstawie art. 9o ust. 6 i 6a ustawy z dnia 28 marca 2003 r. o transporcie kolejowym (Dz.U. z 2025 r. poz. 1234) - zwanej dalej: ustawą,

zawiadamiam,

że na wniosek z dnia 31 grudnia 2025 r., (uzupełniony w dniu 18 marca 2026 r.) w sprawie wydania na rzecz PKP Polskie Linie Kolejowe S.A. ul Targowa 74, 03-734 Warszawa, decyzji o ustaleniu lokalizacji linii kolejowej dla inwestycji pn.: **„Budowa i przebudowa linii kolejowej nr C-E 30 (277) wraz z budową i przebudową infrastruktury towarzyszącej w związku z realizacją przedsięwzięcia pn. „Prace na linii kolejowej C-E 30 na odcinku Opole Groszowice – Jelcz – Wrocław Brochów”**, Odcinek Z03.1 - Od km 8+000 do km 33+812 w zakresie:

- **L02 Szlak Opole Wschodnie - Opole Czarnowąsy od km 8+000 do km 10+071,**
- **S03 Stacja Opole Czarnowąsy od km 10+071 do km 13+274,**
- **L03 Szlak Opole Czarnowąsy - Dobrzeń Wielki od km 13+274 do km 16+920,**
- **S04 Stacja Dobrzeń Wielki od km 16+920 do km 18+970,**
- **L04 Szlak Dobrzeń Wielki - Popielów od km 18+970 do km 26+763,**
- **S05 Stacja Popielów od km 26+763 do km 28+945,**
- **L05 Szlak Popielów – Karłowice od km 28+945 do km 33+812,**



Fundusze Europejskie
na Infrastrukturę,
Klimat, Środowisko



Rzeczpospolita
Polska

Dofinansowane przez
Unię Europejską



Oznaczenie nieruchomości lub ich części, objętych wnioskiem o wydanie decyzji o ustaleniu lokalizacji linii kolejowej.

I. Oznaczenie nieruchomości objętych wnioskiem:

W wykazie zastosowano następujące oznaczenia:

- przed nawiasem podano numer działki ulegającej podziałowi;

Powiat Opolski

Gmina Dobrzeń Wielki

Obręb ewidencyjny Chróścice

Ark. mapy 1:

300/148 (po podziale: 1813/148***, 1814/148), 307/143 (po podziale: 1815/143***, 1816/143), 463/128 (po podziale: 1817/128*, 1818/128), 495/128, 496/133, 497/133, 499/136 (po podziale: 1819/136***, 1820/136), 501/140 (po podziale: 1821/140***, 1821/140), 503/130 (po podziale: 1823/130*, 1824/130), 504/130, 505/130, 506/135, 507/123, 508/123, 509/123, 510/123, 511/123, 513/124 (po podziale: 1800/124*, 1843/124***, 1844/124***, 1845/124), 514/124, 516/124, 517/124, 518/124, 519/124, 537/119, 538/119, 540/119, 547/113, 549/113, 550/113, 562/40, 563/33, 564/33, 565/33, 569/45 (po podziale: 1854/45*, 1855/45), 570/45, 571/45, 572/34, 573/34, 574/34, 578/44, 579/44, 580/44, 581/44, 592/47, 593/46, 594/46, 595/46, 596/47, 597/49, 612/51, 613/51, 614/51, 617/82, 620/81 (po podziale: 1831/81*, 1832/81), 624/77 (po podziale: 1833/77*, 1834/77), 628/82, 629/82, 630/82, 633/75, 636/47, 638/81, 640/47, 837/82 (po podziale: 1852/82*, 1853/82), 880/47, 892/46 (po podziale: 1856/46*, 1857/46), 893/46, 897/40, 905/123 (po podziale: 1825/123***, 1826/123), 906/123, 907/119, 1108/148 (po podziale: 1790/148***, 1791/148), 1208/78 (po podziale: 1846/78*, 1847/78), 1209/78 (po podziale: 1848/78*, 1849/78), 1374/119 (po podziale: 1792/119***, 1793/119), 1375/119 (po podziale: 1795/119*, 1794/119***, 1862/119), 1376/119 (po podziale: 1796/119*, 1797/119), 1378/119 (po podziale: 1798/119*, 1799/119), 1380/119 (po podziale: 1801/119*, 1802/119), 1382/119, 1383/119 (po podziale: 1860/119*, 1861/119), 1412/83 (po podziale: 1850/83*, 1851/83), 1413/82 (po podziale: 1827/82*, 1828/82), 1433/139 (po podziale: 1803/139***, 1804/139), 1435/139 (po podziale: 1805/139***, 1806/139), 1440/131 (po podziale: 1807/131*, 1808/131), 1492/75, 1504/51 (po podziale: 1858/51*, 1859/51), 1515/33, 1545/143 (po podziale: 1809/143***, 1810/142),



Fundusze Europejskie
na Infrastrukturę,
Klimat, Środowisko



Rzeczpospolita
Polska

Dofinansowane przez
Unię Europejską




1678/118, 1679/118[^], 1681/118 (po podziale: 1811/118*, 1812/118), 1684/113, 1686/40, 1687/40, 1688/40, 1689/40, 1690/40, 1691/42, 1746/78 (po podziale: 1829/78*, 1830/78), 1841/118,

Ark. mapy 2:

303 (po podziale: 1626/303*, 1625/303[^], 1627/303[^]), 668/296, 671/301 (po podziale: 1556/301*, 1557/301), 674/301, 676/300*, 699/252, 722/253[^], 724/253, 726/269 (po podziale: 1558/269*, 1559/269), 732/271 (po podziale: 1560/271*, 1561/271), 736/280 (po podziale: 1562/280*, 1563/280), 737/281 (po podziale: 1564/281*, 1565/281), 740/282 (po podziale: 1566/282*, 1567/282), 741/283 (po podziale: 1568/283*, 1569/283), 744/284 (po podziale: 1570/284*, 1571/284), 745/285 (po podziale: 1572/285*, 1573/285), 748/285 (po podziale: 1574/285*, 1575/285), 749/287 (po podziale: 1576/287*, 1577/287), 750/288 (po podziale: 1578/288*, 1579/288), 751/289 (po podziale: 1580/289*, 1581/289), 752/290 (po podziale: 1582/290*, 1583/290), 753/296 (po podziale: 1584/296*, 1585/296), 754/296 (po podziale: 1586/296*, 1587/296), 755/296 (po podziale: 1596/296**, 1597/296), 756/296 (po podziale: 1628/296*, 1629/296), 757/296 (po podziale: 1588/296*, 1589/296), 758/296 (po podziale: 1590/296*, 1591/296), 759/296 (po podziale: 1630/296*, 1631/296), 765/302 (po podziale: 1592/302***, 1593/302), 766/269, 768/301, 769/271, 770/271, 772/296, 773/296, 774/296, 775/296, 776/302, 777/302, 778/304[^], 779/304[^], 780/304, 808/271, 809/269 (po podziale: 1594/269*, 1595/269), 1096/252 (po podziale: 1532/252*, 1533/252***, 1480/252), 1230/269 (po podziale: 1534/269*, 1535/269), 1271/252 (po podziale: 1536/252*, 1537/252), 1272/252 (po podziale: 1538/252*, 1539/252), 1304/252 (po podziale: 1541/252*, 1540/252***, 1552/252), 1305/252 (po podziale: 1543/252*, 1542/252***, 1632/252), 1306/252, 1307/269 (po podziale: 1544/269*, 1545/269), 1338/253[^], 1399/299 (po podziale: 1546/299*, 1547/299), 1450/300 (po podziale: 1548/300*, 1549/300), 1452/301 (po podziale: 1550/301*, 1551/301), 1453/301, 1454/301 (po podziale: 1554/301*, 1555/301***, 1553/301), 1526/252, 1527/252,

Ark. mapy 11:

1191/128, 1192/128, 1193/238, 1194/238, 1195/125, 1196/127, 1241/229, 490/129, 491/129, 817/237 (po podziale: 1284/237*, 1285/237), 820/237, 821/238, 822/238, 824/229, 825/229, 826/229, 827/229, 828/229, 829/230, 830/230, 831/230,



Rzeczpospolita
Polska

Dofinansowane przez
Unię Europejską



Obręb ewidencyjny Dobrzeń Mały

Ark. mapy 1:

217/47 (po podziale: 1747/47*, 1748/47***, 1749/47), 450/47 (po podziale: 1739/47*, 1740/47***, 1741/47), 454/54 (po podziale: 1736/54*, 1737/54***, 1738/54), 670/55 (po podziale: 1733/55*, 1734/55***, 1735/55), 700/64 (po podziale: 1731/64*, 1732/64***), 736/73**, 738/73, 752/74, 797/88, 799/91, 926/79, 927/79, 940/73 (po podziale: 1745/73*, 1746/73), 975/85, 1017/58 (po podziale: 1725/58**, 1726/58***, 1727/58), 1037/82, 1038/82, 1348/73 (po podziale: 1705/73**, 1706/73), 1349/73 (po podziale: 1703/73*, 1704/73), 1350/72^, 1354/72^, 1356/72 (po podziale: 1710/72*, 1711/72***, 1712/72), 1358/69 (po podziale: 1728/69*, 1729/69***, 1730/69), 1360/69 (po podziale: 1707/69*, 1708/69***, 1709/69), 1362/68 (po podziale: 1713/68*, 1714/68***, 1715/68), 1364/65 (po podziale: 1716/65*, 1717/65***, 1718/65), 1366/65 (po podziale: 1719/65*, 1720/65***, 1721/65), 1368/64 (po podziale: 1722/64*, 1723/64***, 1724/64), 1370/64 (po podziale: 1750/64***, 1751/64), 1373/93, 1412/49 (po podziale: 1742/49*, 1743/49***, 1744/49), 1521/74,

Obręb ewidencyjny Dobrzeń Wielki

Ark. mapy 2:

365/79 (po podziale: 782/79*, 783/79), 368/132, 387/70^, 390/70, 391/72 (po podziale: 784/72*, 785/72), 399/131 (po podziale: 786/131*, 787/131), 400/131, 401/132, 402/132, 404/125, 406/124 (po podziale: 788/124*, 789/124), 407/123 (po podziale: 790/123*, 791/123), 408/123, 409/121, 410/121 (po podziale: 792/121*, 793/121), 411/121 (po podziale: 794/121*, 795/121), 412/121, 413/119, 414/120, 415/121*, 416/119*, 482/133 (po podziale: 798/133*, 799/133), 485/130 (po podziale: 800/130*, 801/130), 486/130 (po podziale: 802/130*, 803/130), 487/130 (po podziale: 804/130*, 805/130), 488/130 (po podziale: 806/130*, 807/130), 489/130 (po podziale: 808/130*, 809/130), 503/75 (po podziale: 810/75*, 811/75, 842/75), 550/133 (po podziale: 812/133*, 813/133), 554/70 (po podziale: 814/70***, 815/70), 558/72 (po podziale: 816/72*, 817/72), 559/72 (po podziale: 818/72*, 819/72), 569/79, 570/79, 571/79, 572/79, 598/70 (po podziale: 821/70*, 820/70***, 843/70), 728/70 (po podziale: 822/70*, 823/70),

Ark. mapy 4:



Fundusze Europejskie
na Infrastrukturę,
Klimat, Środowisko



Rzeczpospolita
Polska

Dofinansowane przez
Unię Europejską



114, 479/182, 518/182[^], 557/111 (po podziale: 1771/111*, 1772/111***, 1773/111), 558/111, 565/109, 566/107, 578/110[^], 584/141, 590/118, 591/118, 596/176, 600/177 (po podziale: 1781/177*, 1782/177[^]), 601/177[^], 602/177, 606/186, 607/186, 621/112, 622/111***, 717/176 (po podziale: 1783/176*, 1784/176), 718/176 (po podziale: 1785/176*, 1786/176), 719/176 (po podziale: 1787/176*, 1788/176), 720/176 (po podziale: 1789/176*, 1790/176), 778/111 (po podziale: 1779/111***, 1780/111), 928/82 (po podziale: 1774/82***, 1775/82), 1049/110 (po podziale: 1769/110*, 1768/110***, 1770/110), 1300/111 (po podziale: 1776/111*, 1777/111***, 1778/111), 1358/186, 1359/186, 1386/186, 1390/186, 1391/186, 1504/182, 1505/182, 1508/182, 1598/175, 1839/182, 1939/110 (po podziale: 1991/110*, 1992/110),

Ark. mapy 6:

461/1, 462/1, 463/1, 464/1 (po podziale: 1472/1*, 1473/1), 465/1, 466/6, 467/6 (po podziale: 1474/6*, 1475/6), 468/6 (po podziale: 1476/6*, 1477/6), 469/5 (po podziale: 1478/5*, 1479/5), 470/5, 471/61[^], 473/61, 476/194, 485/199, 486/199, 487/200, 488/199, 489/200, 490/200, 495/227[^], 496/227, 500/190, 501/210, 505/210[^], 506/201, 507/201, 508/178, 510/201, 999/193, 1057/177, 1514/61[^],

Gmina Popielów

Obręb ewidencyjny Popielów

Ark. mapy 1:

8, 51, 341/4 (po podziale: 1485/4**, 1486/4), 344/4 (po podziale: 1487/4**, 1488/5), 346/4 (po podziale: 1489/4**, 1490/4), 347/13 (po podziale: 1491/13***, 1492/13), 348/13 (po podziale: 1493/13*, 1494/13), 405/10 (po podziale: 1497/10*, 1498/10), 410/9 (po podziale: 1499/9*, 1500/9), 411/9 (po podziale: 1501/9*, 1502/9), 415/7 (po podziale: 1503/7*, 1504/7), 418/14, 425/31[^], 426/31[^], 431/33 (po podziale: 1505/33***, 1506/33), 444/38 (po podziale: 1510/38*, 1511/38), 447/52 (po podziale: 1512/52*, 1513/52), 459/175, 806/36, 889/12 (po podziale: 1524/12***, 1525/12), 956/53, 992/54 (po podziale: 1528/54*, 1529/54), 996/54 (po podziale: 1530/54*, 1531/54), 997/54 (po podziale: 1532/54*, 1533/54), 998/54 (po podziale: 1534/54*, 1535/54), 1054/92[^], 1250/54 (po podziale: 1476/54*, 1477/54), 1251/54 (po podziale: 1478/54*, 1479/54), 1271/179 (po podziale: 1480/179***, 1481/179), 1346/52 (po podziale: 1497/52**, 1498/52[^]), 1353/52[^], 1354/52 (po podziale: 1482/52*, 1483/52*, 1484/52), 1445/1056,

Ark. mapy 11:

47/1, 47/2, 48/3, 49/1, 49/2, 78/1 (po podziale: 78/3**, 78/4**, 78/5**, 78/6), 78/2 (po podziale: 78/7**, 78/8**, 78/9), 79/1 (po podziale: 79/3**, 79/4), 79/2, 261[^], 263/1[^],

Ark. mapy 13:

69/47, 70/47, 107/47 (po podziale: 170/47*, 171/47), 115/47 (po podziale: 172/47*, 173/47),

Ark. mapy 14:

264[^],

Ark. mapy 15:

77/1 (po podziale: 77/4**, 77/5), 77/2, 104/3, 105/1 (po podziale: 105/3**, 105/4), 128/1 (po podziale: 128/5**, 128/6), 128/3, 134/7, 141/7, 268[^], 270[^],

Obręb ewidencyjny Nowe Siołkowice**Ark. mapy 1:**

44[^], 52/1, 52/6, 53, 116 (po podziale: 116/1***, 116/2), 117 (po podziale: 117/1***; 117/2***, 117/3), 124 (po podziale: 124/1***, 124/2[^]), 146/1 (po podziale: 146/5*, 146/6***, 146/7), 146/3 (po podziale: 146/7**, 146/8), 147/2 (po podziale: 147/7*, 147/8), 147/4 (po podziale: 147/5**, 147/6), 148/1 (po podziale: 148/4*, 148/5), 149 (po podziale: 149/1**, 149/2),

Ark. mapy 2:

263/1 (po podziale: 263/3*, 263/4), 273/2 (po podziale: 273/7*, 273/8), 273/3 (po podziale: 273/9*, 273/10), 273/4 (po podziale: 273/11*, 273/12), 273/5 (po podziale: 273/13*, 273/14),

Ark. mapy 4:

502/2, 617 (po podziale: 617/1*, 617/2), 618, 619 (po podziale: 619/1*, 619/2), 620 (po podziale: 620/1*, 620/2), 621, 622 (po podziale: 622/1*, 622/2), 630, 631/1 (po podziale: 631/2*, 631/3), 661/1 (po podziale: 661/2*, 661/3),

Ark. mapy 5:

641/1, 650, 651, 652, 653 (po podziale: 653/1***, 653/2), 654, 656 (po podziale: 656/1***, 656/2), 657 (po podziale: 657/1***, 657/2), 753 (po podziale: 753/1*, 753/2), 754, 755 (po podziale: 755/1*, 755/2), 756 (po podziale: 756/1*, 756/2), 757 (po podziale: 757/1*, 757/2), 758 (po podziale: 758/1*, 758/2), 759 (po podziale: 759/1*, 759/2), 762 (po podziale: 762/1*, 762/2), 763 (po podziale: 763/1*, 763/2), 764 (po

podziale: 764/1*, 764/2), 765 (po podziale: 765/1*, 765/2), 767 (po podziale: 767/1*, 767/2), 771 (po podziale: 771/1***, 771/2), 772,

Obręb ewidencyjny Stare Siołkowice

Ark. mapy 1:

1/2 (po podziale: 1/8***, 1/9), 1/3, 1/5 (po podziale: 1/10**, 1/11), 1/6 (po podziale: 1/12**, 1/13***, 1/14), 1/7, 18/2, 68 (po podziale: 68/1**, 68/2), 69[^], 70, 71 (po podziale: 71/1*, 71/3***, 71/2), 72 (po podziale: 72/1***, 72/2), 73 (po podziale: 73/1***, 73/2), 74, 76 (po podziale: 76/1***, 76/2), 77 (po podziale: 77/1***, 77/2), 78 (po podziale: 78/1***, 78/2), 79 (po podziale: 79/1***, 79/2), 87 (po podziale: 87/1***, 87/2), 88 (po podziale: 88/1***, 88/2), 89*, 90 (po podziale: 90/1***, 90/2), 91 (po podziale: 91/1***, 91/2), 93 (po podziale: 93/1*, 93/2), 99 (po podziale: 99/1*, 99/2), 100 (po podziale: 100/1*, 100/2), 101 (po podziale: 101/1*, 101/2), 102 (po podziale: 102/1*, 102/2), 103 (po podziale: 103/1**, 103/2), 104, 105 (po podziale: 105/1*, 105/2), 106 (po podziale: 106/1*, 106/2), 113, 117 (po podziale: 117/1*, 117/2), 118, 119 (po podziale: 119/1*, 119/2***, 119/3), 120, 121 (po podziale: 121/1*, 121/2*, 121/3***, 121/4), 122/1 (po podziale: 122/3**, 122/4), 122/2 (po podziale: 122/5**, 122/6), 123, 188/1[^],

Ark. mapy 3:

1/2, 440 (po podziale: 440/1*, 440/2), 443 (po podziale: 443/1*, 443/2), 444 (po podziale: 444/1*, 444/2), 445 (po podziale: 445/1*, 445/2), 454 (po podziale: 454/1*, 454/2), 455 (po podziale: 455/1*, 455/2), 456 (po podziale: 456/1*, 456/2), 457 (po podziale: 457/1*, 457/2), 458 (po podziale: 458/1*, 458/2), 459 (po podziale: 459/1*, 459/2), 460/2 (po podziale: 460/3*, 460/4),

Ark. mapy 4:

1/3, 616 (po podziale: 616/1*, 616/2[^]), 622 (po podziale: 622/1*, 622/2), 623 (po podziale: 623/1*, 623/2), 624 (po podziale: 624/1*, 624/2), 625 (po podziale: 625/1*, 625/2), 626 (po podziale: 626/1*, 626/2), 627 (po podziale: 627/1*, 627/2), 628 (po podziale: 628/1*, 628/2), 629 (po podziale: 629/1*, 629/2), 630 (po podziale: 630/1*, 630/2), 631 (po podziale: 631/1*, 631/2), 632 (po podziale: 632/1*, 632/2), 633 (po podziale: 633/1*, 633/2***, 633/3), 634, 635 (po podziale: 635/1*, 635/2), 693/1[^],



Fundusze Europejskie
na Infrastrukturę,
Klimat, Środowisko



Rzeczpospolita
Polska

Dofinansowane przez
Unię Europejską



709, 711 (po podziale: 711/1*, 711/2), 712 (po podziale: 712/1*, 712/2), 713 (po podziale: 713/1**, 713/2), 714 (po podziale: 714/1**, 714/2), 715 (po podziale: 715/1*, 715/2),

Powiat M. Opole

Gmina M. Opole

Obręb ewidencyjny Borki:

8 (po podziale: 8/1**, 8/2), 12, 73 (po podziale: 73/1**, 73/2**, 73/3), 84, 85[^], 86 (po podziale: 86/1**, 86/2), 87, 88, 91[^], 102 (po podziale: 102/1*, 102/2), 116, 123 (po podziale: 123/1*, 123/2), 124 (po podziale: 124/1*, 124/2), 127 (po podziale: 127/1**, 127/2), 128, 129, 130, 131, 132, 133[^], 134, 135, 136, 137, 138, 139, 140, 141, 154 (po podziale: 154/1*, 154/2[^]), 157[^], 160 (po podziale: 160/1*, 160/1**, ***, 160/2), 163, 169, 170 (po podziale: 170/1*, 170/2[^]), 171 (po podziale: 171/1*, 171/2), 184[^], 238 (po podziale: 238/1*, 238/2), 252 (po podziale: 252/1*, 252/2), 253 (po podziale: 253/1*, 253/2), 266 (po podziale: 266/1*, 266/2), 267, 268, 269, 270, 271, 272, 273, 274, 275, 276, 277, 278 (po podziale: 278/1*, 278/2), 279, 280, 281, 282, 283, 286, 287, 288, 289[^], 290[^], 293[^], 294, 295, 297 (po podziale: 297/1*, 297/2), 298 (po podziale: 298/1*, 298/2), 301[^], 302, 303, 304, 305, 306, 307, 310, 311, 312, 313, 314, 315, 316 (po podziale: 316/1*, 316/2), 318, 319, 321 (po podziale: 321/1*, 321/2), 322, 336 (po podziale: 336/1*, 336/2), 344 (po podziale: 344/1*, 344/2), 345 (po podziale: 345/1*, 345/2), 367 (po podziale: 367/1**, 367/2), 368 (po podziale: 368/1*, 368/2), 369 (po podziale: 369/1**, 369/2), 401, 402, 403, 404, 405, 406, 407, 408, 409**, 420, 423 (po podziale: 423/1**, 423/2), 425**, 426 (po podziale: 426/1**, 426/2**, 426/3), 429 (po podziale: 429/1**, 429/2**, 429/3),

Obręb ewidencyjny Brzeziny:

14*, 16 (po podziale: 16/1***, 16/2), 17 (po podziale: 17/1*, 17/2), 35 (po podziale: 35/1*, 35/2), 36 (po podziale: 36/1***, 36/2), 86, 109, 110, 111, 112, 122 (po podziale: 122/1*, 122/2), 124 (po podziale: 124/1*, 124/2***, 124/3), 131 (po podziale: 131/1**, 131/2), 153[^], 177 (po podziale: 177/1*, 177/2), 185[^], 203 (po podziale: 203/1*, 203/2), 219 (po podziale: 219/1*, 219/2***, 219/3), 220, 231 (po podziale: 231/1*, 231/2), 232 (po podziale: 232/1***, 232/2), 324 (po podziale: 324/1***, 324/2), 331, 332, 337 (po podziale: 337/1*, 337/2), 343, 344, 345,



Fundusze Europejskie
na Infrastrukturę,
Klimat, Środowisko



Rzeczpospolita
Polska

Dofinansowane przez
Unię Europejską



356 (po podziale: 356/1*, 356/2), 406, 407 (po podziale: 407/1*, 407/2), 475 (po podziale: 475/1*, 475/2), 476 (po podziale: 476/1*, 476/2), 478 (po podziale: 478/1*, 478/2), 481 (po podziale: 481/1*, 481/2***, 481/3***, 481/4), 482, 483, 484, 485, 486 (po podziale: 486/1**, 486/2), 487 (po podziale: 487/1*, 487/2), 489 (po podziale: 489/1**, 489/2), 491, 493 (po podziale: 493/1*, 493/2), 494, 495, 496 (po podziale: 496/1*, 496/2), 497, 498, 499, 500 (po podziale: 500/2**, 500/1***), 501**, 502, 503 (po podziale: 503/1*, 503/2), 504 (po podziale: 504/1*, 504/2), 505 (po podziale: 505/1*, 505/2), 506, 507, 508 (po podziale: 508/1**, 508/2), 567 (po podziale: 567/1*, 567/2), 612^, 613 (po podziale: 613/1*, 613/2), 614 (po podziale: 614/1*, 614/2), 619 (po podziale: 619/1*, 619/2^), 620 (po podziale: 620/1*, 620/2^), 621^,

Obwód ewidencyjny Czarnowąsy:

2534 (po podziale: 2534/1*, 2534/2), 2535 (po podziale: 2535/1*, 2535/2), 2536 (po podziale: 2536/1*, 2536/2), 2537, 2538, 2539, 2540, 2541, 2543, 2544, 2545, 2546, 2547, 2548, 2549, 2550, 2551, 2552, 2553, 2554, 2555, 2556, 2561, 2600, 2601^, 2602, 2603, 2604, 2658 (po podziale: 2658/1*, 2658/2), 2673, 2709, 2710, 2756, 2757, 2758, 2777, 2778, 2779, 2785, 2786, 2788, 2790 (po podziale: 2790/1**, 2790/2), 2791 (po podziale: 2791/1**, 2791/2), 2792, 2797 (po podziale: 2797/1*, 2797/2^), 2799 (po podziale: 2799/1*, 2799/2^), 2801**, 2802**, 2803, 2804**, 2805**, 2806**, 2807, 2829***, 2830*, 2831, 2832, 2833, 2834 (po podziale: 2834/1*, 2834/2), 2856^, 2915 (po podziale: 2915/1*, 2915/2), 2916 (po podziale: 2916/1*, 2916/2), 2974, 3137, 3157 (po podziale: 3157/1*, 3157/2), 3158 (po podziale: 3158/1*, 3158/2), 3195, 3196^, 3197, 3223, 3233^, 3264^, 3265, 3266^, 3267, 3268 (po podziale: 3268/1*, 3268/2), 3269^, 3270, 3287 (po podziale: 3287/1*, 3287/2), 3291^, 3292^, 3293 (po podziale: 3293/1*, 3293/2), 3360^, 3361, 3364, 3367, 3369, 3448, 3449, 3451**, 3452, 3453 (po podziale: 3453/1**, 3453/2), 3456 (po podziale: 3456/1**, 3456/2), 3459, 3460, 3461 (po podziale: 3461/1**, 3461/1), 3479^, 3481, 3482^, 3483 (po podziale: 3483/1*, 3483/2), 3484^, 3485, 3486, 3487 (po podziale: 3487/1*, 3487/2), 3488, 3489, 3490, 3491^, 3493, 3494^, 3495^, 3500, 3503 (po podziale: 3503/1*, 3503/2), 3504 (po podziale: 3504/1*, 3504/2), 3565, 3566, 3567 (po podziale: 3567/1*, 3567/2), 3568 (po podziale: 3568/1*, 3568/2), 3605, 3609 (po podziale: 3609/1*, 3609/2), 3637, 3647^, 3662,



Fundusze Europejskie
na Infrastrukturę,
Klimat, Środowisko



Rzeczpospolita
Polska

Dofinansowane przez
Unię Europejską



3663, 3691, 3692, 3704, 3713, 3731[^], 3734[^], 3735[^], 3739 (po podziale: 3739/1*, 3739/2[^]), 3740 (po podziale: 3740/1*, 3740/2), 3741[^], 3767 (po podziale: 3767/1*, 3767/2), 3768 (po podziale: 3768/1*, 3768/2), 3769 (po podziale: 3769/1*, 3769/2), 3770 (po podziale: 3770/1*, 3770/2), 3771 (po podziale: 3771/1*, 3771/2), 3772 (po podziale: 3772/1*, 3772/2), 3773 (po podziale: 3773/1*, 3773/2), 3776 (po podziale: 3776/1*, 3776/2), 3777 (po podziale: 3777/1*, 3777/2), 3778 (po podziale: 3778/1*, 3778/2), 3779 (po podziale: 3779/1*, 3779/2), 3780 (po podziale: 3780/1*, 3780/2), 3876, 3885 (po podziale: 3885/1*, 3885/2), 3886 (po podziale: 3886/1*, 3886/2), 3887 (po podziale: 3887/1*, 3887/2), 3906 (po podziale: 3906/1*, 3906/2), 3910[^], 3916 (po podziale: 3916/1*, 3916/2), 3917 (po podziale: 3917/1*, 3917/2), 3942 (po podziale: 3942/1*, 3942/2), 3943 (po podziale: 3943/1*, 3943/2), 3945 (po podziale: 3945/1*, 3945/2), 4031 (po podziale: 4031/1*, 4031/2), 4033 (po podziale: 4033/1*, 4033/2), 4109, 4112 (po podziale: 4112/1**, 4112/2), 4404, 4406, 4408, 4410, 4412,

Obręb ewidencyjny Dobrzeń Mały:

9*, 10, 27, 28, 30 (po podziale: 30/1*, 30/2), 31 (po podziale: 31/1*, 31/2), 59, 61, 75, 76, 77, 78, 79, 80, 81, 82, 83, 86, 87, 88, 89, 90, 91, 92, 93 (po podziale: 93/1**, 93/2), 94, 95 (po podziale: 95/1**, 95/2), 110 (po podziale: 110/1**, 110/2), 115, 157 (po podziale: 157/1**, 157/2), 158*, 159 (po podziale: 159/1*, 159/2), 160 (po podziale: 160/1**, 160/2), 161 (po podziale: 161/1*, 161/2), 162 (po podziale: 162/1*, 162/2), 163, 164, 165, 166, 167, 168 (po podziale: 168/1**, 168/2), 171 (po podziale: 171/1*, 171/2), 172 (po podziale: 172/1*, 172/2), 173 (po podziale: 173/1*, 173/2), 174 (po podziale: 174/1*, 174/2), 175 (po podziale: 175/1*, 175/2), 176 (po podziale: 176/1**, 176/2), 177, 184 (po podziale: 184/1*, 184/2), 188 (po podziale: 188/1*, 188/2[^]), 191,

Obręb ewidencyjny Wróblin:

427 (po podziale: 427/1*, 427/2), 428[^], 439 (po podziale: 439/1*, 439/2***, 439/3), 440/1 (po podziale: 440/12**, 440/13), 536, 542/4 (po podziale: 542/6*, 542/7), 575, 576, 577[^], 635/1, 682, 683, 684, 685, 686, 687, 688, 689, 690, 691, 692, 693, 694 (po podziale: 694/1**, 694/2***, 694/3[^]), 703 (po podziale: 703/3*, 703/1***, 703/2***, 703/4), 716/9 (po podziale: 716/10**, 716/11), 721[^],



Fundusze Europejskie
na Infrastrukturę,
Klimat, Środowisko



Rzeczpospolita
Polska

Dofinansowane przez
Unię Europejską



Obręb ewidencyjny Zakrzów:

300/1, 302/1, 303/1, 304/1, 305/1, 306/1, 307/3, 307/5, 308/1, 309/3, 310/1, 311/1, 312/1, 321/1, 322, 323/1, 323/2, 338/1, 338/3, 338/4, 338/5, 339/1, 339/2 (po podziale: 339/3*, 339/4), 348^, 351/1, 351/2 (po podziale: 351/3***, 351/4), 352, 353/1, 361/3, 366/1, 366/2, 367, 380/16^, 381/1, 382/4, 382/6, 391/16, 391/17, 1006/1, 1006/2, 1007/1, 1007/2, 1010/1, 1010/2, 1089/3, 1090/1, 1107/3, 1153/2, 1180, 1287/1, 1287/2, 1289/1, 1289/2, 1358/1,

** numer działki podlegająca nabyciu na rzecz Skarbu Państwa i w użytkowanie wieczyste PKP Polskie Linie Kolejowe S.A.*

*** numer działki podlegająca nabyciu użytkowania wieczystego PKP Polskie Linie Kolejowe S.A.*

**** numer działki przeznaczonych do nabycia na rzecz samorządu województwa, powiatu lub gminy*

^ Działki objęte inwestycją, w stosunku do których inwestor jest uprawniony do ich nieodpłatnego zajęcia na czas realizacji inwestycji - tereny dróg publicznych oraz tereny wód płynących

- II. Oznaczenie nieruchomości niezbędnych dla prowadzenia inwestycji kolejowej, w tym dokonania związanej z nią budowy lub przebudowy układu drogowego lub urządzeń wodnych, lub założenia i przeprowadzania na nich ciągów drenażowych przewodów i urządzeń służących do przesyłania płynów, pary, gazów i energii elektrycznej oraz urządzeń łączności i sygnalizacji, a także innych podziemnych, naziemnych lub nadziemnych obiektów i urządzeń niezbędnych do korzystania z tych przewodów i urządzeń, a także prac związanych z konserwacją, utrzymaniem lub usuwaniem awarii, w przypadku których następuje ograniczenie sposobu korzystania z nieruchomości.


Powiat Opolski

Gmina Dobrzeń Wielki

Obręb ewidencyjny Chróścice

Ark. mapy 1:

463/128 (po podziale: 1818/128), 496/133, 503/130 (po podziale: 1824/130), 506/135, 513/124 (po podziale: 1845/124), 514/124, 617/82, 638/81, 905/123 (po podziale: 1826/123), 1375/119 (po podziale: 1862/119), 1380/119 (po podziale: 1802/119), 1382/119, 1383/119 (po podziale: 1861/119), 1440/131 (po podziale: 1808/131), 1492/75, 1515/33, 1681/118 (po podziale: 1812/118), 1687/40, 1689/40, 1691/42, 1841/118,



Rzeczpospolita
Polska

Dofinansowane przez
Unię Europejską



Ark. mapy 2:

755/296 (po podziale: 1597/296), 756/296 (po podziale: 1629/296), 765/302 (po podziale: 1593/302), 809/269 (po podziale: 1595/269), 1096/252 (po podziale: 1480/252), 1272/252 (po podziale: 1539/252), 1304/252 (po podziale: 1552/252), 1305/252 (po podziale: 1632/252), 1306/252, 1453/301, 1454/301 (po podziale: 1553/301), 1526/252, 1527/252,

Ark. mapy 11:

1191/128, 1192/128, 1193/238, 1194/238, 1195/125, 1196/127, 1241/229, 490/129, 817/237 (po podziale: 1285/237),

Obręb ewidencyjny Dobrzeń Mały**Ark. mapy 1:**

217/47 (po podziale: 1749/47), 450/47 (po podziale: 1741/47), 454/54 (po podziale: 1738/54), 670/55 (po podziale: 1735/55), 752/74, 797/88, 799/91, 926/79, 927/79, 940/73 (po podziale: 1746/73), 975/85, 1017/58 (po podziale: 1727/58), 1037/82, 1038/82, 1348/73 (po podziale: 1706/73), 1349/73 (po podziale: 1704/73), 1356/72 (po podziale: 1712/72), 1360/69 (po podziale: 1709/69), 1362/68 (po podziale: 1715/68), 1364/65 (po podziale: 1718/65), 1366/65 (po podziale: 1721/65), 1368/64 (po podziale: 1724/64), 1370/64 (po podziale: 1751/64), 1373/93, 1412/49 (po podziale: 1744/49), 1521/74,

Obręb ewidencyjny Dobrzeń Wielki**Ark. mapy 2:**

365/79 (po podziale: 783/79), 368/132, 400/131, 401/132, 404/125, 407/123 (po podziale: 791/123), 408/123, 409/121, 412/121, 413/119, 414/120, 485/130 (po podziale: 801/130), 486/130 (po podziale: 803/130), 487/130 (po podziale: 805/130), 488/130 (po podziale: 807/130), 489/130 (po podziale: 809/130), 554/70 (po podziale: 815/70), 598/70 (po podziale: 843/70),

Ark. mapy 4:

114, 479/182, 557/111 (po podziale: 1773/111), 718/176 (po podziale: 1786/176), 719/176 (po podziale: 1788/176), 720/176 (po podziale: 1790/176), 778/111 (po

podziale: 1780/111), 1049/110 (po podziale: 1770/110), 1300/111 (po podziale: 1778/111), 1358/186, 1386/186, 1390/186, 1391/186,

Ark. mapy 6:

461/1, 467/6 (po podziale: 1475/6), 468/6 (po podziale: 1477/6), 485/199, 486/199, 490/200, 510/201, 1057/177,

Gmina Popielów

Obręb ewidencyjny Popielów

Ark. mapy 1:

8, 51, 348/13 (po podziale: 1494/13), 418/14, 431/33 (po podziale: 1506/33), 447/52 (po podziale: 1513/52), 459/175, 806/36, 889/12 (po podziale: 1525/12), 956/53, 992/54 (po podziale: 1529/54), 997/54 (po podziale: 1533/54), 1354/52 (po podziale: 1484/52),

Ark. mapy 11:

47/1, 47/2, 49/1, 49/2, 78/1 (po podziale: 78/6), 78/2 (po podziale: 78/9), 79/2,

Ark. mapy 13:

107/47 (po podziale: 171/47), 115/47 (po podziale: 173/47),

Ark. mapy 15:

77/1 (po podziale: 77/5), 77/2, 128/1 (po podziale: 128/6), 128/3, 134/7, 141/7,

Obręb ewidencyjny Nowe Siołkowice

Ark. mapy 1:

52/1, 52/6, 53, 116 (po podziale: 116/2), 117 (po podziale: 117/3), 146/1 (po podziale: 146/7), 146/3 (po podziale: 146/8), 147/2 (po podziale: 147/8),

Ark. mapy 4:

502/2, 618, 619 (po podziale: 619/2), 620 (po podziale: 620/2), 630,

Ark. mapy 5:

641/1, 650, 651, 652, 762 (po podziale: 762/2), 764 (po podziale: 764/2), 767 (po podziale: 767/2), 772,

Obręb ewidencyjny Stare Siołkowice

Ark. mapy 1:



Fundusze Europejskie
na Infrastrukturę,
Klimat, Środowisko



Rzeczpospolita
Polska

Dofinansowane przez
Unię Europejską



1/2 (po podziale: 1/9), 1/5 (po podziale: 1/11), 1/6 (po podziale: 1/14), 18/2, 71 (po podziale: 71/2), 72 (po podziale: 72/2), 74, 102 (po podziale: 102/2), 103 (po podziale: 103/2), 120, 121 (po podziale: 121/4), 122/1 (po podziale: 122/4), 122/2 (po podziale: 122/6),

Ark. mapy 3:

440 (po podziale: 440/2),

Ark. mapy 4:

625 (po podziale: 625/2), 632 (po podziale: 632/2), 635 (po podziale: 635/2), 709, 711 (po podziale: 711/2),

Powiat M. Opole

Gmina M. Opole

Obręb ewidencyjny Borki:


8 (po podziale: 8/2), 12, 73 (po podziale: 73/3), 84, 86 (po podziale: 86/2), 87, 116, 127 (po podziale: 127/2), 160 (po podziale: 160/2), 163, 238 (po podziale: 238/2), 253 (po podziale: 253/2), 272, 278 (po podziale: 278/2), 298 (po podziale: 298/2), 318, 344 (po podziale: 344/2), 345 (po podziale: 345/2), 369 (po podziale: 369/2), 423 (po podziale: 423/2), 426 (po podziale: 426/3), 429 (po podziale: 429/3),

Obręb ewidencyjny Brzeziny:

16 (po podziale: 16/2), 122 (po podziale: 122/2), 177 (po podziale: 177/2), 203 (po podziale: 203/2), 231 (po podziale: 231/2), 232 (po podziale: 232/2), 324 (po podziale: 324/2), 337 (po podziale: 337/2), 356 (po podziale: 356/2), 475 (po podziale: 475/2), 476 (po podziale: 476/2), 481 (po podziale: 481/4), 484, 485, 486 (po podziale: 486/2), 487 (po podziale: 487/2), 489 (po podziale: 489/2), 503 (po podziale: 503/2), 504 (po podziale: 504/2), 505 (po podziale: 505/2), 508 (po podziale: 508/2), 613 (po podziale: 613/2), 614 (po podziale: 614/2),

Obręb ewidencyjny Czarnowasy:

2534 (po podziale: 2534/2), 2550, 2600, 2673, 2709, 2710, 2756, 2757, 2758, 2777, 2778, 2779, 2785, 2786, 2788, 2790 (po podziale: 2790/2), 2791 (po podziale: 2791/2), 2792, 2803, 2807, 2833, 2915 (po podziale: 2915/2), 2974, 3137, 3157 (po podziale: 3157/2), 3158 (po podziale: 3158/2), 3195, 3196, 3197, 3223, 3265, 3267,



Rzeczpospolita
Polska

Dofinansowane przez
Unię Europejską



3268 (po podziale: 3268/2), 3270, 3361, 3364, 3367, 3369, 3452, 3453 (po podziale: 3453/2), 3487 (po podziale: 3487/2), 3503 (po podziale: 3503/2), 3504 (po podziale: 3504/2), 3567 (po podziale: 3567/2), 3568 (po podziale: 3568/2), 3605, 3609 (po podziale: 3609/2), 3637, 3662, 3663, 3691, 3704, 3713, 3740 (po podziale: 3740/2), 3767 (po podziale: 3767/2), 3771 (po podziale: 3771/2), 3773 (po podziale: 3773/2), 3776 (po podziale: 3776/2), 3778 (po podziale: 3778/2), 3779 (po podziale: 3779/2), 3780 (po podziale: 3780/2), 3876, 4109, 4112 (po podziale: 4112/2), 4404, 4406, 4408, 4410, 4412,

Obręb ewidencyjny Dobrzeń Mały:

30 (po podziale: 30/2), 59, 61, 93 (po podziale: 93/2), 95 (po podziale: 95/2), 110 (po podziale: 110/2), 157 (po podziale: 157/2), 160 (po podziale: 160/2), 161 (po podziale: 161/2), 171 (po podziale: 171/2), 172 (po podziale: 172/2), 173 (po podziale: 173/2), 174 (po podziale: 174/2), 175 (po podziale: 175/2), 176 (po podziale: 176/2), 177, 191,

Obręb ewidencyjny Wróblin:

440/1 (po podziale: 440/13), 536, 703 (po podziale: 703/4), 716/9 (po podziale: 716/11),

Obręb ewidencyjny Zakrzów:

323/2, 338/3, 338/4, 338/5, 339/2 (po podziale: 339/4), 366/2, 381/1, 382/4, 382/6, 391/17, 1006/2, 1007/2, 1010/2, 1153/2, 1287/2, 1289/2,

Z dniem obwieszczenia:

1. nieruchomości stanowiące własność Skarbu Państwa lub jednostki samorządu terytorialnego, objęte wnioskiem o wydanie decyzji o ustaleniu lokalizacji inwestycji linii kolejowej, nie mogą być przedmiotem obrotu w rozumieniu przepisów ustawy z dnia 21 sierpnia 1997 r. o gospodarce nieruchomościami, czynność prawna dokonana z naruszeniem tego wymogu jest nieważna (art. 9o ust. 8 i 9 ustawy o transporcie kolejowym);
2. w odniesieniu do nieruchomości objętych wnioskiem o wydanie decyzji o ustaleniu lokalizacji linii kolejowej do czasu ostatecznego zakończenia postępowania w sprawie wydania takiej decyzji, nie wydaje się decyzji



Fundusze Europejskie
na Infrastrukturę,
Klimat, Środowisko



Rzeczpospolita
Polska

Dofinansowane przez
Unię Europejską



o pozwoleniu na budowę dla innych inwestycji, a toczące się postępowania w tych sprawach podlegają zawieszeniu do czasu ostatecznego zakończenia postępowania w sprawie wydania decyzji o ustaleniu lokalizacji linii kolejowej (art. 9o ust.12 ustawy o transporcie kolejowym);

3. w przypadku zgłoszenia zamiaru wykonywania robót budowlanych wszczęcie postępowania w przedmiocie wydania decyzji o ustaleniu lokalizacji linii kolejowej zobowiązuje właściwy organ administracji architektoniczno-budowlanej do wniesienia sprzeciwu od zgłoszenia, chyba że postępowanie dotyczy inwestycji celu publicznego, których przygotowanie i realizacja następuje za zgodą podmiotu, na wniosek którego wszczęto postępowanie w przedmiocie wydania decyzji o ustaleniu lokalizacji linii kolejowej (art. 9o ust.13 i 14 ustawy o transporcie kolejowym).

Zgodnie z art. 9o ust.11 ustawy o transporcie kolejowym, gdy po doręczeniu niniejszego zawiadomienia nastąpi:

1. zbycie własności lub prawa użytkowania wieczystego nieruchomości nie będącej własnością Skarbu Państwa i jednostki samorządu terytorialnego objętej wnioskiem o wydanie decyzji o ustaleniu lokalizacji linii kolejowej,
 2. przeniesienie własności lub prawa użytkowania wieczystego nieruchomości objętej wnioskiem, o którym mowa w pkt 1, wskutek innego zdarzenia prawnego,
- nabywca, a w przypadku, o którym mowa w pkt 1, nabywca i zbywca, są obowiązani do zgłoszenia właściwemu wojewodzie danych nowego właściciela lub użytkownika wieczystego w terminie 7 dni od dnia zbycia. Niedokonanie ww. zgłoszenia i prowadzenie postępowania bez udziału nowego właściciela lub użytkownika wieczystego nie stanowi podstawy do wznowienia postępowania.

Działając na podstawie art. 10 § 1 oraz art. 73 § 1 Kpa, informuję o możliwości zapoznania się z aktami sprawy oraz wypowiedzenia się co do zebranych w sprawie materiałów dowodowych. Czynności tych można dokonać w Opolskim Urzędzie Wojewódzkim w Opolu przy ul. Piastowskiej 14, w godzinach pracy urzędu, po wcześniejszym uzgodnieniu telefonicznym (nr tel. 77 45 24 565, 77 45 24 130), do czasu wydania decyzji.

Ponadto informuję, iż zgodnie z art. 41 § 1 Kpa, strony oraz ich przedstawiciele i pełnomocnicy w toku postępowania mają obowiązek zawiadomić



Fundusze Europejskie
na Infrastrukturę,
Klimat, Środowisko



Rzeczpospolita
Polska

Dofinansowane przez
Unię Europejską



organ administracji publicznej o każdej zmianie swojego adresu, w tym zamieszczonego w ewidencji gruntów i budynków. W razie zaniedbania tego obowiązku pisma wysyłane pod dotychczasowym adresem pozostawia się w aktach sprawy ze skutkiem doręczenia.

Z up. Wojewody Opolskiego

Marek Świetlik

Dyrektor

Wydział Infrastruktury i Nieruchomości

Pismo zostało wydane w postaci elektronicznej i podpisane kwalifikowanym podpisem elektronicznym.

**Obwieszczenie opublikowano w urzędowym publikatorze teleinformatycznym
(Biuletynie Informacji Publicznej) w dniu**

Pieczętka Urzędu

Podpis wraz z pieczętą osoby odpowiedzialnej
za publikację.



Fundusze Europejskie
na Infrastrukturę,
Klimat, Środowisko



Rzeczpospolita
Polska

Dofinansowane przez
Unię Europejską

