



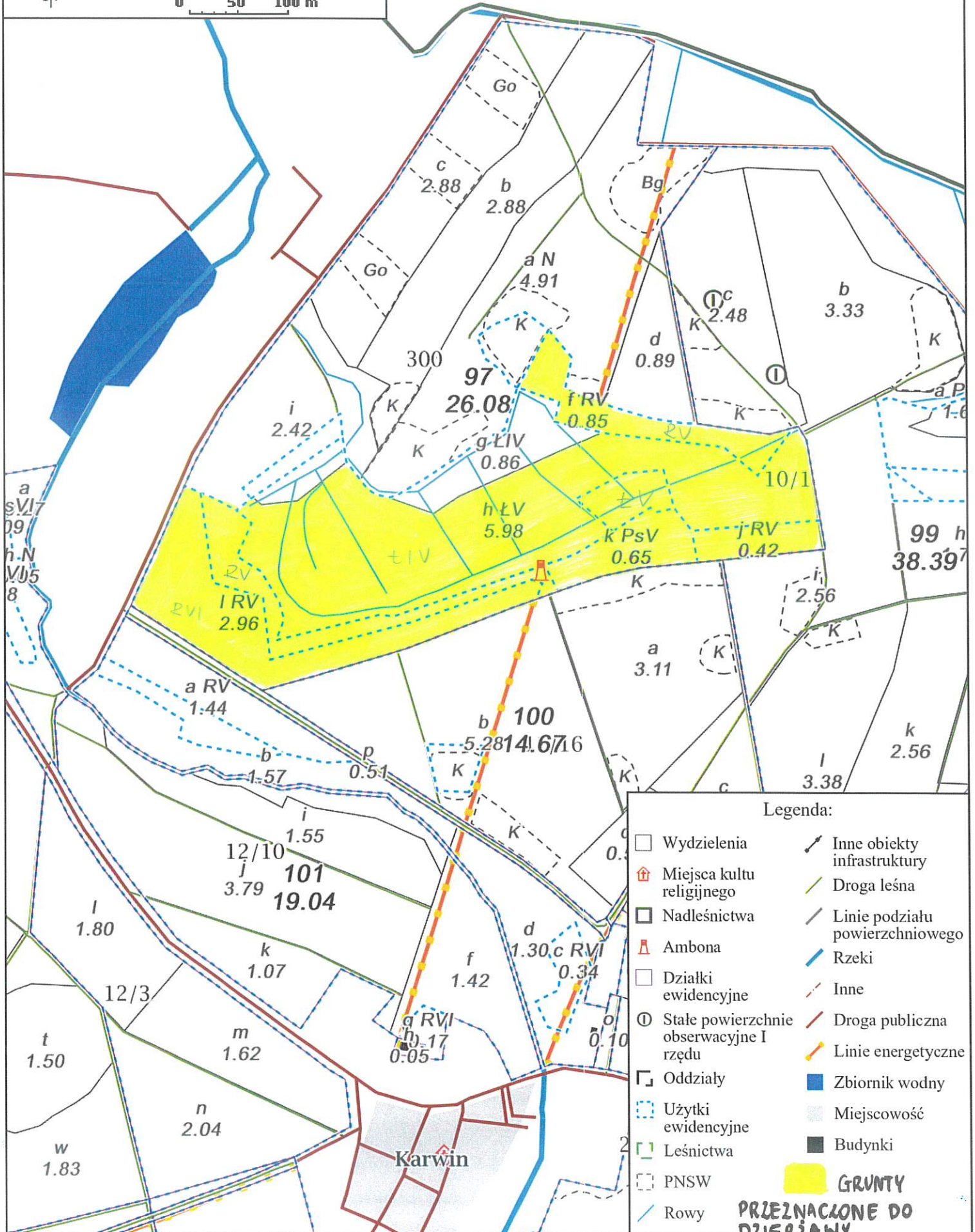
Nadleśnictwo Karwin
Ustronie
Stan na 17-11-2025

Załącznik nr 2

PAKIET 1



Skala 1:5000
0 50 100 m



Legenda:

- | | | | |
|--|---|--|---|
| | Wydzielenia | | Inne obiekty infrastruktury |
| | Miejsca kultu religijnego | | Droga leśna |
| | Nadleśnictwa | | Linie podziału powierzchniowego |
| | Działki ewidencyjne | | Rzeki |
| | Stale powierzchnie obserwacyjne I rzędu | | Inne |
| | Oddziały | | Droga publiczna |
| | Użytki ewidencyjne | | Linie energetyczne |
| | Leśnictwa | | Zbiornik wodny |
| | PNSW | | Miejscowość |
| | Rowy | | Budynki |
| | | | GRUNTY PRZEZNACZONE DO DZIERŻAWY |



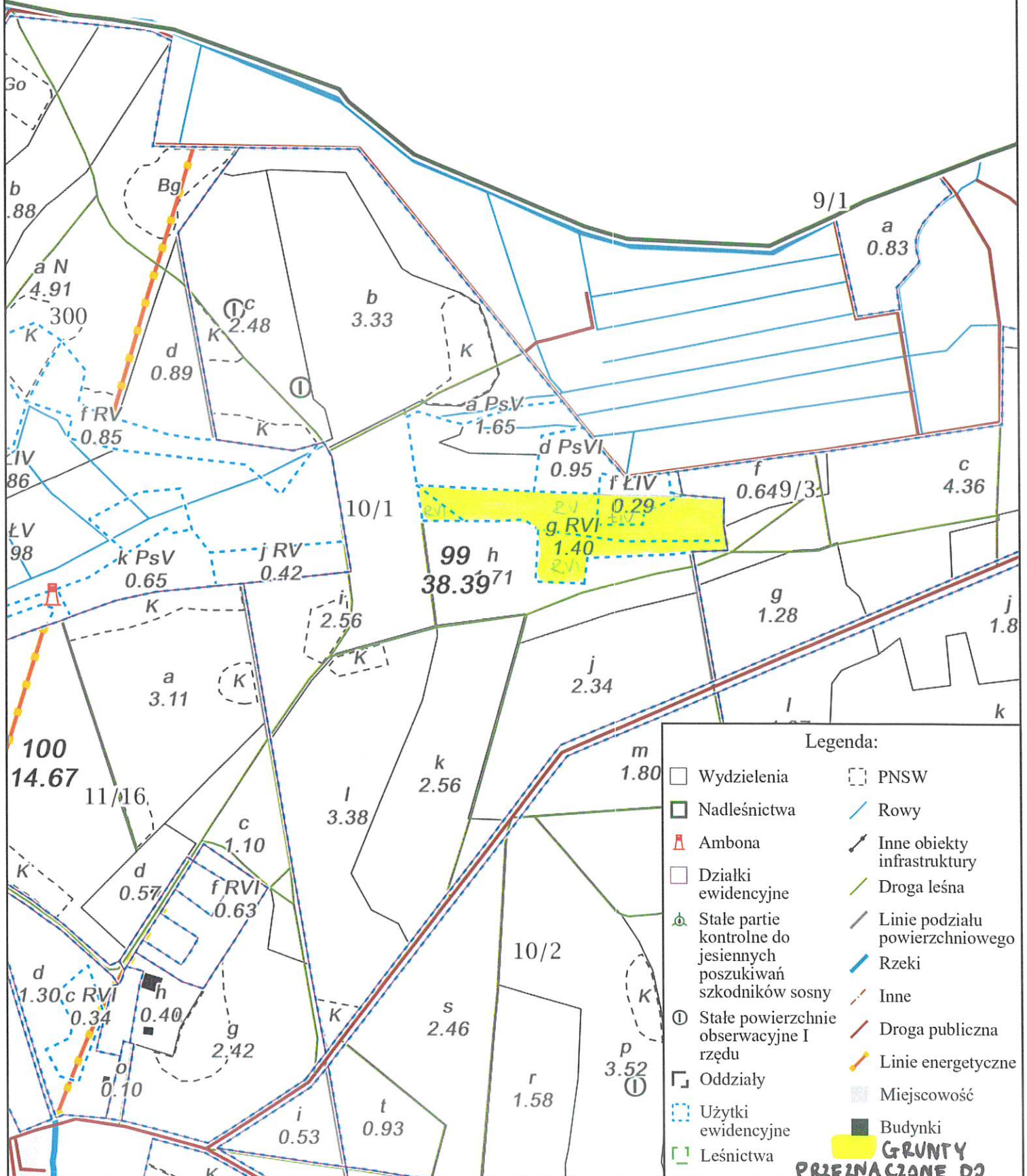
Nadleśnictwo Karwin
Ustronie
Stan na 17-11-2025

Załącznik nr 2

PAKIET 2



Skala 1:5000
0 50 100 m



Legenda:

	Wydzielenia		PNSW
	Nadleśnictwa		Rowy
	Działki ewidencyjne		Inne obiekty infrastruktury
	Stale partie kontrolne do jesiennych poszukiwań szkodników sosny		Droga leśna
	Stale powierzchni obserwacyjne I rzędu		Linie podziału powierzchniowego
	Oddziały		Rzeki
	Użytki ewidencyjne		Inne
	Leśnictwa		Droga publiczna
	Linie energetyczne		Miejscowość
	Budynki		GRUNTY PRZEZNACZONE DO OZIERZAWY



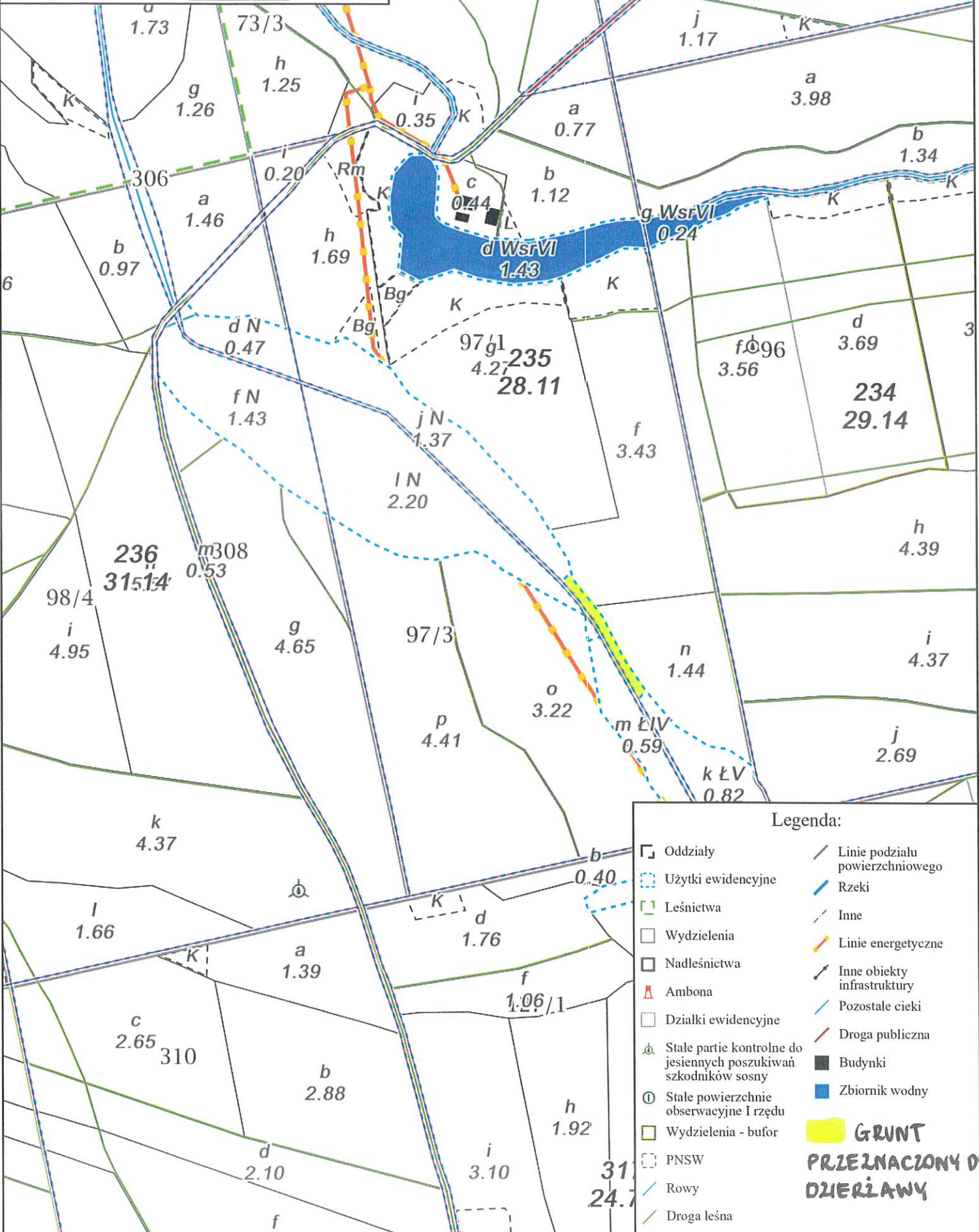
Nadleśnictwo Karwin
Sosnowka
Stan na 17-11-2025

PAKIET 3

Skala 15000

0 50 100 m

Załącznik nr 2



Legenda:

	Oddziały		Linie podziału powierzchniowego
	Użytki ewidencyjne		Rzeki
	Leśnictwa		Inne
	Wydzielenia		Linie energetyczne
	Nadleśnictwa		Inne obiekty infrastruktury
	Ambona		Pozostałe ciek
	Działki ewidencyjne		Droga publiczna
	Stałe partie kontrolne do jesiennych poszukiwań szkodników sosny		Budynek
	Stałe powierzchnie obserwacyjne I rzędu		Zbiornik wodny
	Wydzielenia - bufor		GRUNT PRZEZNACZONY DO OZIERIANY
	PNSW		
	Rowy		
	Droga leśna		