



## WOJEWODA OPOLSKI

ul. Piastowska 14  
45-081 Opole

Opole, 9 kwietnia 2026 r.  
IN.I.747.4.5.2025.KD

### **Decyzja o ustaleniu lokalizacji linii kolejowej**

Na podstawie art. 104 ustawy z dnia 14 czerwca 1960 r. Kodeks postępowania administracyjnego (Dz. U. z 2025 r., poz. 1691), art. 9o ust. 1, art. 9q ust 1 i 2, ust. 5 i 6 oraz art. 9w ust. 1 i 2 ustawy z dnia 27 marca 2003r. o transporcie kolejowym (Dz. U. z 2025 r. poz. 1234 ze ze.), po rozpatrzeniu wniosku PKP Polskie Linie Kolejowe S.A, reprezentowanej przez Katarzynę Głodek, Dyrektora Biura Nieruchomości, Geodezji i Geoinformacji PKP Polskie Linie Kolejowe S.A. oraz Jarosława Szczepaniaka Zastępcę Dyrektora Regionu Śląskiego w PKP Polskie Linie Kolejowe S.A Centrum Realizacji Inwestycji, z 31 grudnia 2025 r. (data wpływu do tut. organu, uzupełnionego w dniu 16 lutego 2026 r.) w sprawie wydania decyzji o ustaleniu lokalizacji linii kolejowej, dotyczącej realizacji inwestycji pn.: „Budowa i przebudowa linii kolejowej nr C-E 30 (277) wraz z budową i przebudową infrastruktury towarzyszącej w związku z realizacją przedsięwzięcia pn. „Prace na linii kolejowej C-E 30 na odcinku Opole Groszowice – Jelcz – Wrocław Brochów” od km 0+930 do km 8+000,

**ustalam na rzecz  
PKP Polskich Linii Kolejowych S.A.**

**lokalizację linii kolejowej nr C-E 30 (277) od km 0+930 do km 8+000  
dla inwestycji polegającej na budowie i przebudowie linii kolejowej  
wraz z budową i przebudową infrastruktury towarzyszącej**



Fundusze Europejskie  
na Infrastrukturę,  
Klimat, Środowisko



Rzeczpospolita  
Polska

Dofinansowane przez  
Unię Europejską



**I. Oznaczam teren inwestycji jako teren obejmujący niżej wymienione nieruchomości lub ich części, położone na terenie gminy Opole, oznaczone jako działki ewidencyjne:**

Lp.	Numer działki *	Powiat	Gmina	Numer obrębu	Nazwa obrębu
1.	<b>581</b>	M. Opole	M. Opole	0098	Nowa Wieś Królewska
2.	<b>582</b>	M. Opole	M. Opole	0098	Nowa Wieś Królewska
3.	<b>583</b>	M. Opole	M. Opole	0098	Nowa Wieś Królewska
4.	<b>590</b>	M. Opole	M. Opole	0098	Nowa Wieś Królewska
5.	<b>613</b>	M. Opole	M. Opole	0098	Nowa Wieś Królewska
6.	<b>934</b>	M. Opole	M. Opole	0098	Nowa Wieś Królewska
7.	<b>935</b>	M. Opole	M. Opole	0098	Nowa Wieś Królewska
8.	<b>937</b>	M. Opole	M. Opole	0098	Nowa Wieś Królewska
9.	<b>938</b>	M. Opole	M. Opole	0098	Nowa Wieś Królewska
10.	<b>939</b>	M. Opole	M. Opole	0098	Nowa Wieś Królewska
11.	<b>940</b>	M. Opole	M. Opole	0098	Nowa Wieś Królewska
12.	<b>941</b>	M. Opole	M. Opole	0098	Nowa Wieś Królewska
13.	<b>942</b>	M. Opole	M. Opole	0098	Nowa Wieś Królewska
14.	<b>956</b>	M. Opole	M. Opole	0098	Nowa Wieś Królewska



Fundusze Europejskie  
na Infrastrukturę,  
Klimat, Środowisko



Rzeczpospolita  
Polska

Dofinansowane przez  
Unię Europejską



Lp.	Numer działki *	Powiat	Gmina	Numer obrębu	Nazwa obrębu
15.	<b>957</b>	M. Opole	M. Opole	0098	Nowa Wieś Królewska
16.	<b>966</b>	M. Opole	M. Opole	0098	Nowa Wieś Królewska
17.	<b>969</b>	M. Opole	M. Opole	0098	Nowa Wieś Królewska
18.	<b>975</b>	M. Opole	M. Opole	0098	Nowa Wieś Królewska
19.	<b>978</b>	M. Opole	M. Opole	0098	Nowa Wieś Królewska
20.	<b>983</b>	M. Opole	M. Opole	0098	Nowa Wieś Królewska
21.	<b>985</b>	M. Opole	M. Opole	0098	Nowa Wieś Królewska
22.	<b>987</b>	M. Opole	M. Opole	0098	Nowa Wieś Królewska
23.	<b>989</b>	M. Opole	M. Opole	0098	Nowa Wieś Królewska
24.	<b>991</b>	M. Opole	M. Opole	0098	Nowa Wieś Królewska
25.	<b>992</b>	M. Opole	M. Opole	0098	Nowa Wieś Królewska
26.	<b>993</b>	M. Opole	M. Opole	0098	Nowa Wieś Królewska
27.	<b>994</b>	M. Opole	M. Opole	0098	Nowa Wieś Królewska
28.	<b>995</b>	M. Opole	M. Opole	0098	Nowa Wieś Królewska
29.	<b>996*</b>	M. Opole	M. Opole	0098	Nowa Wieś Królewska
30.	<b>999</b>	M. Opole	M. Opole	0098	Nowa Wieś Królewska
31.	<b>1001</b>	M. Opole	M. Opole	0098	Nowa Wieś Królewska



Fundusze Europejskie  
na Infrastrukturę,  
Klimat, Środowisko



Rzeczpospolita  
Polska

Dofinansowane przez  
Unię Europejską



Lp.	Numer działki *	Powiat	Gmina	Numer obrębu	Nazwa obrębu
32.	<b>1002</b>	M. Opole	M. Opole	0098	Nowa Wieś Królewska
33.	<b>1008</b>	M. Opole	M. Opole	0098	Nowa Wieś Królewska
34.	<b>1020</b>	M. Opole	M. Opole	0098	Nowa Wieś Królewska
35.	<b>1021</b>	M. Opole	M. Opole	0098	Nowa Wieś Królewska
36.	<b>1022</b>	M. Opole	M. Opole	0098	Nowa Wieś Królewska
37.	<b>1033</b>	M. Opole	M. Opole	0098	Nowa Wieś Królewska
38.	<b>1062*</b>	M. Opole	M. Opole	0098	Nowa Wieś Królewska
39.	<b>1136</b>	M. Opole	M. Opole	0098	Nowa Wieś Królewska
40.	<b>1182*</b>	M. Opole	M. Opole	0098	Nowa Wieś Królewska
41.	<b>1183*</b>	M. Opole	M. Opole	0098	Nowa Wieś Królewska
42.	<b>1195</b>	M. Opole	M. Opole	0098	Nowa Wieś Królewska
43.	<b>1203*</b>	M. Opole	M. Opole	0098	Nowa Wieś Królewska
44.	<b>1208*</b>	M. Opole	M. Opole	0098	Nowa Wieś Królewska
45.	<b>1211*</b>	M. Opole	M. Opole	0098	Nowa Wieś Królewska
46.	<b>1215*</b>	M. Opole	M. Opole	0098	Nowa Wieś Królewska
47.	<b>1220*</b>	M. Opole	M. Opole	0098	Nowa Wieś Królewska
48.	<b>1226*</b>	M. Opole	M. Opole	0098	Nowa Wieś Królewska



Fundusze Europejskie  
na Infrastrukturę,  
Klimat, Środowisko



Rzeczpospolita  
Polska

Dofinansowane przez  
Unię Europejską



Lp.	Numer działki *	Powiat	Gmina	Numer obrębu	Nazwa obrębu
49.	<b>1231*</b>	M. Opole	M. Opole	0098	Nowa Wieś Królewska
50.	<b>1256</b>	M. Opole	M. Opole	0098	Nowa Wieś Królewska
51.	<b>1266</b>	M. Opole	M. Opole	0098	Nowa Wieś Królewska
52.	<b>1267</b>	M. Opole	M. Opole	0098	Nowa Wieś Królewska
53.	<b>1268*</b>	M. Opole	M. Opole	0098	Nowa Wieś Królewska
54.	<b>1269*</b>	M. Opole	M. Opole	0098	Nowa Wieś Królewska
55.	<b>1270</b>	M. Opole	M. Opole	0098	Nowa Wieś Królewska
56.	<b>1272*</b>	M. Opole	M. Opole	0098	Nowa Wieś Królewska
57.	<b>1273*</b>	M. Opole	M. Opole	0098	Nowa Wieś Królewska
58.	<b>1274*</b>	M. Opole	M. Opole	0098	Nowa Wieś Królewska
59.	<b>1413*</b>	M. Opole	M. Opole	0098	Nowa Wieś Królewska
60.	<b>1417*</b>	M. Opole	M. Opole	0098	Nowa Wieś Królewska
61.	<b>1485*</b>	M. Opole	M. Opole	0098	Nowa Wieś Królewska
62.	<b>1486*</b>	M. Opole	M. Opole	0098	Nowa Wieś Królewska
63.	<b>1487*</b>	M. Opole	M. Opole	0098	Nowa Wieś Królewska
64.	<b>1488</b>	M. Opole	M. Opole	0098	Nowa Wieś Królewska
65.	<b>1489</b>	M. Opole	M. Opole	0098	Nowa Wieś Królewska



Fundusze Europejskie  
na Infrastrukturę,  
Klimat, Środowisko



Rzeczpospolita  
Polska

Dofinansowane przez  
Unię Europejską



Lp.	Numer działki *	Powiat	Gmina	Numer obrębu	Nazwa obrębu
66.	<b>1490</b>	M. Opole	M. Opole	0098	Nowa Wieś Królewska
67.	<b>1491</b>	M. Opole	M. Opole	0098	Nowa Wieś Królewska
68.	<b>1492</b>	M. Opole	M. Opole	0098	Nowa Wieś Królewska
69.	<b>1493</b>	M. Opole	M. Opole	0098	Nowa Wieś Królewska
70.	<b>1499</b>	M. Opole	M. Opole	0098	Nowa Wieś Królewska
71.	<b>1500</b>	M. Opole	M. Opole	0098	Nowa Wieś Królewska
72.	<b>1501</b>	M. Opole	M. Opole	0098	Nowa Wieś Królewska
73.	<b>1502</b>	M. Opole	M. Opole	0098	Nowa Wieś Królewska
74.	<b>1503</b>	M. Opole	M. Opole	0098	Nowa Wieś Królewska
75.	<b>1506</b>	M. Opole	M. Opole	0098	Nowa Wieś Królewska
76.	<b>1515</b>	M. Opole	M. Opole	0098	Nowa Wieś Królewska
77.	<b>1569</b>	M. Opole	M. Opole	0098	Nowa Wieś Królewska
78.	<b>1600*</b>	M. Opole	M. Opole	0098	Nowa Wieś Królewska
79.	<b>1602*</b>	M. Opole	M. Opole	0098	Nowa Wieś Królewska
80.	<b>1604*</b>	M. Opole	M. Opole	0098	Nowa Wieś Królewska
81.	<b>1606*</b>	M. Opole	M. Opole	0098	Nowa Wieś Królewska
82.	<b>1608*</b>	M. Opole	M. Opole	0098	Nowa Wieś Królewska



Fundusze Europejskie  
na Infrastrukturę,  
Klimat, Środowisko



Rzeczpospolita  
Polska

Dofinansowane przez  
Unię Europejską



Lp.	Numer działki *	Powiat	Gmina	Numer obrębu	Nazwa obrębu
83.	<b>1610*</b>	M. Opole	M. Opole	0098	Nowa Wieś Królewska
84.	<b>1612*</b>	M. Opole	M. Opole	0098	Nowa Wieś Królewska
85.	<b>1613*</b>	M. Opole	M. Opole	0098	Nowa Wieś Królewska
86.	<b>1665</b>	M. Opole	M. Opole	0098	Nowa Wieś Królewska
87.	<b>1666*</b>	M. Opole	M. Opole	0098	Nowa Wieś Królewska
88.	<b>1667</b>	M. Opole	M. Opole	0098	Nowa Wieś Królewska
89.	<b>1668</b>	M. Opole	M. Opole	0098	Nowa Wieś Królewska
90.	<b>1762</b>	M. Opole	M. Opole	0098	Nowa Wieś Królewska
91.	<b>1763</b>	M. Opole	M. Opole	0098	Nowa Wieś Królewska
92.	<b>1764</b>	M. Opole	M. Opole	0098	Nowa Wieś Królewska
93.	<b>1765</b>	M. Opole	M. Opole	0098	Nowa Wieś Królewska
94.	<b>1836</b>	M. Opole	M. Opole	0098	Nowa Wieś Królewska
95.	<b>2011*</b>	M. Opole	M. Opole	0098	Nowa Wieś Królewska
96.	<b>2012*</b>	M. Opole	M. Opole	0098	Nowa Wieś Królewska
97.	<b>2025</b>	M. Opole	M. Opole	0098	Nowa Wieś Królewska
98.	<b>2026</b>	M. Opole	M. Opole	0098	Nowa Wieś Królewska
99.	<b>2044</b>	M. Opole	M. Opole	0098	Nowa Wieś Królewska



Fundusze Europejskie  
na Infrastrukturę,  
Klimat, Środowisko



Rzeczpospolita  
Polska

Dofinansowane przez  
Unię Europejską



Lp.	Numer działki *	Powiat	Gmina	Numer obrębu	Nazwa obrębu
100.	<b>2214</b>	M. Opole	M. Opole	0098	Nowa Wieś Królewska
101.	<b>2215</b>	M. Opole	M. Opole	0098	Nowa Wieś Królewska
102.	<b>2216*</b>	M. Opole	M. Opole	0098	Nowa Wieś Królewska
103.	<b>3026</b>	M. Opole	M. Opole	0098	Nowa Wieś Królewska
104.	<b>3045</b>	M. Opole	M. Opole	0098	Nowa Wieś Królewska
105.	<b>3052*</b>	M. Opole	M. Opole	0098	Nowa Wieś Królewska
106.	<b>3053*</b>	M. Opole	M. Opole	0098	Nowa Wieś Królewska
107.	<b>3054</b>	M. Opole	M. Opole	0098	Nowa Wieś Królewska
108.	<b>3055</b>	M. Opole	M. Opole	0098	Nowa Wieś Królewska
109.	<b>3056*</b>	M. Opole	M. Opole	0098	Nowa Wieś Królewska
110.	<b>3057*</b>	M. Opole	M. Opole	0098	Nowa Wieś Królewska
111.	<b>3058*</b>	M. Opole	M. Opole	0098	Nowa Wieś Królewska
112.	<b>3059*</b>	M. Opole	M. Opole	0098	Nowa Wieś Królewska
113.	<b>3061*</b>	M. Opole	M. Opole	0098	Nowa Wieś Królewska
114.	<b>3062*</b>	M. Opole	M. Opole	0098	Nowa Wieś Królewska
115.	<b>3068</b>	M. Opole	M. Opole	0098	Nowa Wieś Królewska
116.	<b>3071*</b>	M. Opole	M. Opole	0098	Nowa Wieś Królewska



Fundusze Europejskie  
na Infrastrukturę,  
Klimat, Środowisko



Rzeczpospolita  
Polska

Dofinansowane przez  
Unię Europejską



Lp.	Numer działki *	Powiat	Gmina	Numer obrębu	Nazwa obrębu
117.	<b>3139</b>	M. Opole	M. Opole	0098	Nowa Wieś Królewska
118.	<b>3/161</b>	M. Opole	M. Opole	0103	Opole
119.	<b>3/34</b>	M. Opole	M. Opole	0103	Opole
120.	<b>4/6</b>	M. Opole	M. Opole	0103	Opole
121.	<b>13/36</b>	M. Opole	M. Opole	0103	Opole
122.	<b>13/49</b>	M. Opole	M. Opole	0103	Opole
123.	<b>13/57</b>	M. Opole	M. Opole	0103	Opole
124.	<b>18/42</b>	M. Opole	M. Opole	0103	Opole
125.	<b>18/43</b>	M. Opole	M. Opole	0103	Opole
126.	<b>20/7</b>	M. Opole	M. Opole	0103	Opole
127.	<b>21/12</b>	M. Opole	M. Opole	0103	Opole
128.	<b>21/26</b>	M. Opole	M. Opole	0103	Opole
129.	<b>29/8</b>	M. Opole	M. Opole	0103	Opole
130.	<b>41/9</b>	M. Opole	M. Opole	0103	Opole
131.	<b>125/1</b>	M. Opole	M. Opole	0103	Opole
132.	<b>125/2</b>	M. Opole	M. Opole	0103	Opole
133.	<b>126/1</b>	M. Opole	M. Opole	0103	Opole



Fundusze Europejskie  
na Infrastrukturę,  
Klimat, Środowisko



Rzeczpospolita  
Polska

Dofinansowane przez  
Unię Europejską



Lp.	Numer działki *	Powiat	Gmina	Numer obrębu	Nazwa obrębu
134.	<b>126/2</b>	M. Opole	M. Opole	0103	Opole
135.	<b>155/11</b>	M. Opole	M. Opole	0103	Opole
136.	<b>155/14</b>	M. Opole	M. Opole	0103	Opole
137.	<b>238/2</b>	M. Opole	M. Opole	0103	Opole
138.	<b>238/3</b>	M. Opole	M. Opole	0103	Opole
139.	<b>239/2</b>	M. Opole	M. Opole	0103	Opole
140.	<b>239/3</b>	M. Opole	M. Opole	0103	Opole
141.	<b>239/4</b>	M. Opole	M. Opole	0103	Opole
142.	<b>240/11</b>	M. Opole	M. Opole	0103	Opole
143.	<b>240/5</b>	M. Opole	M. Opole	0103	Opole
144.	<b>267/31</b>	M. Opole	M. Opole	0103	Opole
145.	<b>267/36</b>	M. Opole	M. Opole	0103	Opole
146.	<b>267/39</b>	M. Opole	M. Opole	0103	Opole
147.	<b>267/40</b>	M. Opole	M. Opole	0103	Opole
148.	<b>277/10</b>	M. Opole	M. Opole	0103	Opole
149.	<b>277/13</b>	M. Opole	M. Opole	0103	Opole
150.	<b>284/1</b>	M. Opole	M. Opole	0103	Opole



Fundusze Europejskie  
na Infrastrukturę,  
Klimat, Środowisko



Rzeczpospolita  
Polska

Dofinansowane przez  
Unię Europejską



Lp.	Numer działki *	Powiat	Gmina	Numer obrębu	Nazwa obrębu
151.	<b>285/1</b>	M. Opole	M. Opole	0103	Opole
152.	<b>285/3</b>	M. Opole	M. Opole	0103	Opole
153.	<b>346*</b>	M. Opole	M. Opole	0103	Opole
154.	<b>349</b>	M. Opole	M. Opole	0103	Opole
155.	<b>429</b>	M. Opole	M. Opole	0103	Opole
156.	<b>438</b>	M. Opole	M. Opole	0103	Opole
157.	<b>451</b>	M. Opole	M. Opole	0103	Opole
158.	<b>931</b>	M. Opole	M. Opole	0103	Opole
159.	<b>946</b>	M. Opole	M. Opole	0103	Opole
160.	<b>952</b>	M. Opole	M. Opole	0103	Opole
161.	<b>1064</b>	M. Opole	M. Opole	0103	Opole
162.	<b>1122</b>	M. Opole	M. Opole	0103	Opole
163.	<b>1180</b>	M. Opole	M. Opole	0103	Opole
164.	<b>1186</b>	M. Opole	M. Opole	0103	Opole
165.	<b>1208</b>	M. Opole	M. Opole	0103	Opole
166.	<b>1217</b>	M. Opole	M. Opole	0103	Opole
167.	<b>1417</b>	M. Opole	M. Opole	0103	Opole



Fundusze Europejskie  
na Infrastrukturę,  
Klimat, Środowisko



Rzeczpospolita  
Polska

Dofinansowane przez  
Unię Europejską



Lp.	Numer działki *	Powiat	Gmina	Numer obrębu	Nazwa obrębu
168.	<b>1442*</b>	M. Opole	M. Opole	0103	Opole
169.	<b>1476</b>	M. Opole	M. Opole	0103	Opole
170.	<b>1490</b>	M. Opole	M. Opole	0103	Opole
171.	<b>1492</b>	M. Opole	M. Opole	0103	Opole
172.	<b>1494</b>	M. Opole	M. Opole	0103	Opole
173.	<b>1519</b>	M. Opole	M. Opole	0103	Opole
174.	<b>1536</b>	M. Opole	M. Opole	0103	Opole
175.	<b>1579</b>	M. Opole	M. Opole	0103	Opole
176.	<b>1723</b>	M. Opole	M. Opole	0103	Opole
177.	<b>1827</b>	M. Opole	M. Opole	0103	Opole
178.	<b>1831</b>	M. Opole	M. Opole	0103	Opole
179.	<b>1850</b>	M. Opole	M. Opole	0103	Opole
180.	<b>1916</b>	M. Opole	M. Opole	0103	Opole
181.	<b>1950</b>	M. Opole	M. Opole	0103	Opole
182.	<b>2200</b>	M. Opole	M. Opole	0103	Opole
183.	<b>2207</b>	M. Opole	M. Opole	0103	Opole
184.	<b>2383</b>	M. Opole	M. Opole	0103	Opole



Fundusze Europejskie  
na Infrastrukturę,  
Klimat, Środowisko



Rzeczpospolita  
Polska

Dofinansowane przez  
Unię Europejską



Lp.	Numer działki *	Powiat	Gmina	Numer obrębu	Nazwa obrębu
185.	<b>2479</b>	M. Opole	M. Opole	0103	Opole
186.	<b>3186</b>	M. Opole	M. Opole	0103	Opole
187.	<b>3339</b>	M. Opole	M. Opole	0103	Opole
188.	<b>3684</b>	M. Opole	M. Opole	0103	Opole
189.	<b>3709</b>	M. Opole	M. Opole	0103	Opole
190.	<b>3762</b>	M. Opole	M. Opole	0103	Opole
191.	<b>1180</b>	M. Opole	M. Opole	0118	Zakrzów
192.	<b>1235/1</b>	M. Opole	M. Opole	0118	Zakrzów
193.	<b>1235/2</b>	M. Opole	M. Opole	0118	Zakrzów
194.	<b>1310</b>	M. Opole	M. Opole	0118	Zakrzów
195.	<b>1311</b>	M. Opole	M. Opole	0118	Zakrzów
196.	<b>1312*</b>	M. Opole	M. Opole	0118	Zakrzów
197.	1348/1	M. Opole	M. Opole	0118	Zakrzów

\* oznaczono działki podlegające podziałowi

Na mapach w skali 1:500, stanowiących załączniki nr 1 – 21 do niniejszej decyzji, oznaczono obszar objęty inwestycją, w tym poprzez linie rozgraniczające teren:

- linia ciągła koloru żółtego - teren niezbędny dla planowanych obiektów i robót budowlanych;



Fundusze Europejskie  
na Infrastrukturę,  
Klimat, Środowisko



Rzeczpospolita  
Polska

Dofinansowane przez  
Unię Europejską



- linia przerywana koloru czerwonego – teren linii kolejowej nr 277 zgodnie z art. 9q ust. 1pkt 1 ustawy o transporcie kolejowym;
- wypełnienie koloru ciemnoniebieskiego - nieruchomości stanowiące teren dróg publicznych, do których inwestor uzyskuje uprawnienie do nieodpłatnego zajęcia na czas inwestycji - zgodnie z art. 9ya ust. 1 ustawy o transporcie kolejowym;
- wypełnienie koloru jasnoróżowego - nieruchomości stające się nieruchomościami Skarbu Państwa w użytkowaniu wieczystym PKP PLK S.A. w myśl przepisu art. 9s ust. 3 pkt. 1 i ust. 3b ustawy o transporcie kolejowym;
- wypełnienie koloru jasnożółtego – obszar, na którym określono ograniczenia w korzystaniu z nieruchomości w celu zapewnienia prawa do wejścia na teren nieruchomości dla prowadzenia przedmiotowej inwestycji - zgodnie z art. 9q ust. 1 pkt 6 ustawy o transporcie kolejowym;
- wypełnienie koloru szarego – teren przeznaczony do przejęcia pod drogę wojewódzką;
- wypełnienie koloru jasnopomarańczowego – teren przeznaczony do przejęcia pod drogę gminną;
- wypełnienie koloru pomarańczowego – teren przeznaczony pod pas drogowy bez zaistnienia skutku prawnego zgodnie z art. 9s ust.3 pkt 2 i ust.3r pkt 2 ustawy o transporcie kolejowym.

**II. Zatwierdzam podział nieruchomości oznaczonych jako niżej wymienione działki ewidencyjne:**

Lp	Stan przed podziałem		Stan po podziale				Numer obrębu	Nazwa obrębu
			Działka przeznaczona pod inwestycję		Działka pozostająca u dotychczasowego właściciela			
	Numer działki	Powierzchnia działki wg map z projektem podziału (ha)	Nr działki po podziale	Powierzchnia działki po podziale (ha)	Nr działki po podziale	Powierzchnia działki po podziale (ha)		
Województwo: opolskie Powiat: miasto Opole Gmina: Opole								



Fundusze Europejskie  
na Infrastrukturę,  
Klimat, Środowisko



Rzeczpospolita  
Polska

Dofinansowane przez  
Unię Europejską



Lp.	Stan przed podziałem		Stan po podziale				Numer obrębu	Nazwa obrębu
			Działka przeznaczona pod inwestycję		Działka pozostająca u dotychczasowego właściciela			
	Numer działki	Powierzchnia działki wg map z projektem podziału (ha)	Nr działki po podziale	Powierzchnia działki po podziale (ha)	Nr działki po podziale	Powierzchnia działki po podziale (ha)		
Województwo: opolskie Powiat: miasto Opole Gmina: Opole								
1	996	0,1695	996/1	0,0019	996/2	0,1676	0098	Nowa Wieś Królewska
2	1062	0,0212	1062/1	0,0006	1062/2	0,0206	0098	Nowa Wieś Królewska
3	1182	0,0167	1182/1	0,0004	1182/2	0,0163	0098	Nowa Wieś Królewska
4	1183	0,4389	1183/1	0,0251	1183/2	0,4138	0098	Nowa Wieś Królewska
5	1203	0,0454	1203/1	0,0006	1203/2	0,0448	0098	Nowa Wieś Królewska
6	1208	0,0453	1208/1	0,0068	1208/2	0,0385	0098	Nowa Wieś Królewska
7	1211	0,0309	1211/1	0,0087	1211/2	0,0222	0098	Nowa Wieś Królewska
8	1215	0,0640	1215/1	0,0267	1215/2	0,0373	0098	Nowa Wieś Królewska
9	1220	0,0238	1220/1	0,0117	1220/2	0,0121	0098	Nowa Wieś Królewska
10	1226	0,0467	1226/1	0,0214	1226/2	0,0253	0098	Nowa Wieś Królewska
11	1231	0,0309	1231/1	0,0103	1231/2	0,0206	0098	Nowa Wieś Królewska
12	1268	0,1189	1268/1	0,0007	1268/2	0,1182	0098	Nowa Wieś Królewska
13	1269	0,1678	1269/1 1269/2	0,0285 0,0060	1269/3	0,1333	0098	Nowa Wieś Królewska
14	1272	0,1809	1272/1	0,0069	1272/2	0,1740	0098	Nowa Wieś Królewska
15	1273	0,1781	1273/1	0,0181	1273/2	0,1600	0098	Nowa Wieś Królewska
16	1274	0,0629	1274/1	0,0181	1274/2	0,0448	0098	Nowa Wieś Królewska
17	1413	0,1317	1413/1	0,0071	1413/2	0,1246	0098	Nowa Wieś Królewska
18	1417	0,0886	1417/1	0,0175	1417/2	0,0711	0098	Nowa Wieś Królewska
19	1485	0,1908	1485/2 1485/1	0,0108 0,0094	1485/3	0,1706	0098	Nowa Wieś Królewska



Fundusze Europejskie  
na Infrastrukturę,  
Klimat, Środowisko



Rzeczpospolita  
Polska

Dofinansowane przez  
Unię Europejską



Lp.	Stan przed podziałem		Stan po podziale				Numer obrębu	Nazwa obrębu
			Działka przeznaczona pod inwestycję		Działka pozostająca u dotychczasowego właściciela			
	Numer działki	Powierzchnia działki wg map z projektami podziałów (ha)	Nr działki po podziale	Powierzchnia działki po podziale (ha)	Nr działki po podziale	Powierzchnia działki po podziale (ha)		
Województwo: opolskie Powiat: miasto Opole Gmina: Opole								
20	1486	0,1486	1486/1	0,0232	1486/2	0,1254	0098	Nowa Wieś Królewska
21	1487	0,0953	1487/1 1487/2	0,0214 0,0035	1487/3	0,0704	0098	Nowa Wieś Królewska
22	1600	0,5351	1600/1	0,0029	1600/2	0,5322	0098	Nowa Wieś Królewska
23	1602	0,5020	1602/1	0,0130	1602/2	0,4890	0098	Nowa Wieś Królewska
24	1604	0,3223	1604/1	0,0130	1604/2	0,3093	0098	Nowa Wieś Królewska
25	1606	0,3385	1606/1	0,0317	1606/2	0,3068	0098	Nowa Wieś Królewska
26	1608	0,7045	1608/1	0,0915	1608/2	0,6130	0098	Nowa Wieś Królewska
27	1610	0,7132	1610/1	0,0452	1610/2	0,6680	0098	Nowa Wieś Królewska
28	1612	1,2815	1612/1	0,0578	1612/2	1,2237	0098	Nowa Wieś Królewska
29	1613	0,5000	1613/1	0,0075	1613/2	0,4925	0098	Nowa Wieś Królewska
30	1666	0,8657	1666/2 1666/1 1666/3	0,0067 0,0743 0,0245	1666/4	0,7602	0098	Nowa Wieś Królewska
31	2011	0,0711	2011/1	0,0008	2011/2	0,0703	0098	Nowa Wieś Królewska
32	2012	0,2382	2012/1	0,0017	2012/2	0,2365	0098	Nowa Wieś Królewska
33	2216	0,0648	2216/1	0,0056	2216/2	0,0592	0098	Nowa Wieś Królewska
34	3052	0,6878	3052/1	0,0111	3052/2	0,6767	0098	Nowa Wieś Królewska
35	3053	0,6878	3053/1	0,0206	3053/2	0,6672	0098	Nowa Wieś Królewska
36	3056	0,0275	3056/1	0,0027	3056/2	0,0248	0098	Nowa Wieś Królewska
37	3057	0,1208	3057/1	0,0116	3057/2	0,1092	0098	Nowa Wieś Królewska
38	3058	0,0682	3058/1	0,0061	3058/2	0,0621	0098	Nowa Wieś Królewska



Fundusze Europejskie  
na Infrastrukturę,  
Klimat, Środowisko



Rzeczpospolita  
Polska

Dofinansowane przez  
Unię Europejską



Lp.	Stan przed podziałem		Stan po podziale				Numer obrębu	Nazwa obrębu
			Działka przeznaczona pod inwestycję		Działka pozostająca u dotychczasowego właściciela			
	Numer działki	Powierzchnia działki wg map z projektami podziałów (ha)	Nr działki po podziale	Powierzchnia działki po podziale (ha)	Nr działki po podziale	Powierzchnia działki po podziale (ha)		
Województwo: opolskie Powiat: miasto Opole Gmina: Opole								
39	3059	0,0751	3059/1	0,0060	3059/2	0,0691	0098	Nowa Wieś Królewska
40	3061	0,1345	3061/1	0,0087	3061/2	0,1258	0098	Nowa Wieś Królewska
41	3062	0,2553	3062/1	0,0316	3062/2	0,2237	0098	Nowa Wieś Królewska
42	3071	3,1415	3071/1 3071/2	0,0019 0,0289	3071/3	3,1107	0098	Nowa Wieś Królewska
43	346	3,3465	346/1	0,0024	346/2	3,3441	0103	Opole
44	1442	2,3133	1442/1	0,2483	1442/2	2,0650	0103	Opole
45	1312	0,6536	1312/1	0,0036	1312/2	0,6500	0118	Zakrzów

Mapy z projektami podziału nieruchomości, oznaczone jako załączniki od nr 22 do nr 63, stanowią integralną część niniejszej decyzji.

- III. Stwierdzam, że niżej wymienione nieruchomości, oznaczone jako działki ewidencyjne, stają się własnością Skarbu Państwa oraz ustanawiam na nich prawo użytkowania wieczystego na rzecz PKP Polskie Linie Kolejowe Spółka Akcyjna z dniem, w którym niniejsza decyzja stanie się ostateczna, za odszkodowaniem ustalonym w odrębnej decyzji:**

Lp.	Nr działki przejmowanej (pierwotny lub po podziale)	Nr działki przed podziałem	Powiat	Gmina	Numer obrębu	Nazwa obrębu	Powierzchnia działki wg map z rejestrem nieruchomości lub map z projektami podziałów (ha)
1	996/1	996	M. Opole	M. Opole	0098	Nowa Wieś Królewska	0,0019
2	1062/1	1062	M. Opole	M. Opole	0098	Nowa Wieś Królewska	0,0006
3	1485/2	1485	M. Opole	M. Opole	0098	Nowa Wieś Królewska	0,0108



Fundusze Europejskie  
na Infrastrukturę,  
Klimat, Środowisko



Rzeczpospolita  
Polska

Dofinansowane przez  
Unię Europejską



Lp.	Nr działki przejmowanej (pierwotny lub po podziale)	Nr działki przed podziałem	Powiat	Gmina	Numer obrębu	Nazwa obrębu	Powierzchnia działki wg map z rejestrem nieruchomości lub map z projektami podziałów (ha)
4	1666/2	1666	M. Opole	M. Opole	0098	Nowa Wieś Królewska	0,0067
5	1763	-	M. Opole	M. Opole	0098	Nowa Wieś Królewska	0,0181
6	2216/1	2216	M. Opole	M. Opole	0098	Nowa Wieś Królewska	0,0056
7	3052/1	3052	M. Opole	M. Opole	0098	Nowa Wieś Królewska	0,0111
8	3053/1	3053	M. Opole	M. Opole	0098	Nowa Wieś Królewska	0,0206
9	3056/1	3056	M. Opole	M. Opole	0098	Nowa Wieś Królewska	0,0027
10	3057/1	3057	M. Opole	M. Opole	0098	Nowa Wieś Królewska	0,0116
11	3058/1	3058	M. Opole	M. Opole	0098	Nowa Wieś Królewska	0,0061
12	3059/1	3059	M. Opole	M. Opole	0098	Nowa Wieś Królewska	0,0060
13	3061/1	3061	M. Opole	M. Opole	0098	Nowa Wieś Królewska	0,0087
14	3062/1	3062	M. Opole	M. Opole	0098	Nowa Wieś Królewska	0,0316
15	3068	-	M. Opole	M. Opole	0098	Nowa Wieś Królewska	0,0140
16	3071/1 3071/2	3071	M. Opole	M. Opole	0098	Nowa Wieś Królewska	0,0019 0,0289
17	1442/1	1442	M. Opole	M. Opole	0103	Opole	0,2483

**IV. Stwierdzam nabycie z mocy prawa przez PKP Polskie Linie Kolejowe Spółka Akcyjna prawa użytkowania wieczystego nieruchomości gruntowych nabytych z mocy prawa przez Skarb Państwa lub stanowiących jego własność, z wyłączeniem nieruchomości, o których mowa w art. 9s. ust. 3e ustawy o transporcie kolejowym, oraz prawa własności budynków, innych urządzeń i lokali znajdujących się na tych nieruchomościach z dniem, w którym decyzja o ustaleniu lokalizacji linii kolejowej stanie się ostateczna:**



Fundusze Europejskie  
na Infrastrukturę,  
Klimat, Środowisko



Rzeczpospolita  
Polska

Dofinansowane przez  
Unię Europejską



Lp.	Nr działki przejmowanej (pierwotny lub po podziale)	Nr działki przed podziałem	Powiat	Gmina	Numer obrębu	Nazwa obrębu	Powierzchnia działki wg map z rejestrem nieruchomości i lub map z projektami podziałów (ha)
1	1182/1	1182	M. Opole	M. Opole	0098	Nowa Wieś Królewska	0,0004
2	1183/1	1183	M. Opole	M. Opole	0098	Nowa Wieś Królewska	0,0251
3	346/1	346	M. Opole	M. Opole	0103	Opole	0,0024

**V. Stwierdzam, że:**

**1. niżej wymienione nieruchomości, oznaczone jako działki ewidencyjne:**

Lp.	Nr działki przekazywanej (pierwotny lub po podziale)	Nr działki przed podziałem	Powiat	Gmina	Numer obrębu	Nazwa obrębu	Powierzchnia działki wg map z rejestrem nieruchomości lub map z projektami podziałów (ha)
1.	1269/2	1269	M. Opole	M. Opole	0098	Nowa Wieś Królewska	0,0060
2.	1413/1	1413	M. Opole	M. Opole	0098	Nowa Wieś Królewska	0,0071
3.	1417/1	1417	M. Opole	M. Opole	0098	Nowa Wieś Królewska	0,0175
4.	1485/1	1485	M. Opole	M. Opole	0098	Nowa Wieś Królewska	0,0094
5.	1486/1	1486	M. Opole	M. Opole	0098	Nowa Wieś Królewska	0,0232
6.	1487/1	1487	M. Opole	M. Opole	0098	Nowa Wieś Królewska	0,0214
7.	1488	-	M. Opole	M. Opole	0098	Nowa Wieś Królewska	0,0373
8.	1489	-	M. Opole	M. Opole	0098	Nowa Wieś Królewska	0,0144
9.	1610/1	1610	M. Opole	M. Opole	0098	Nowa Wieś Królewska	0,0452
10.	1612/1	1612	M. Opole	M. Opole	0098	Nowa Wieś Królewska	0,0578
11.	1613/1	1613	M. Opole	M. Opole	0098	Nowa Wieś Królewska	0,0075
12.	1666/1	1666	M. Opole	M. Opole	0098	Nowa Wieś Królewska	0,0743



Fundusze Europejskie  
na Infrastrukturę,  
Klimat, Środowisko



Rzeczpospolita  
Polska

Dofinansowane przez  
Unię Europejską



stają się własnością Województwa Opolskiego z dniem, w którym niniejsza decyzja stanie się ostateczna, za odszkodowaniem ustalonym w odrębnej decyzji.

**2. niżej wymienione nieruchomości, oznaczone jako działki ewidencyjne:**

Lp.	Nr działki przekazywanej (pierwotny lub po podziale)	Nr działki przed podziałem	Powiat	Gmina	Numer obrębu	Nazwa obrębu	Powierzchnia działki wg map z rejestrem nieruchomości lub map z projektami podziałów (ha)
1.	1208/1	1208	M. Opole	M. Opole	0098	Nowa Wieś Królewska	0,0068
2.	1215/1	1215	M. Opole	M. Opole	0098	Nowa Wieś Królewska	0,0267
3.	1220/1	1220	M. Opole	M. Opole	0098	Nowa Wieś Królewska	0,0117
4.	1268/1	1268	M. Opole	M. Opole	0098	Nowa Wieś Królewska	0,0007
5.	1272/1	1272	M. Opole	M. Opole	0098	Nowa Wieś Królewska	0,0069
6.	1273/1	1273	M. Opole	M. Opole	0098	Nowa Wieś Królewska	0,0181
7.	1274/1	1274	M. Opole	M. Opole	0098	Nowa Wieś Królewska	0,0181
8.	1487/2	1487	M. Opole	M. Opole	0098	Nowa Wieś Królewska	0,0035
9.	1600/1	1600	M. Opole	M. Opole	0098	Nowa Wieś Królewska	0,0029
10.	1602/1	1602	M. Opole	M. Opole	0098	Nowa Wieś Królewska	0,0130
11.	1604/1	1604	M. Opole	M. Opole	0098	Nowa Wieś Królewska	0,0130
12.	1606/1	1606	M. Opole	M. Opole	0098	Nowa Wieś Królewska	0,0317
13.	1608/1	1608	M. Opole	M. Opole	0098	Nowa Wieś Królewska	0,0915
14.	1666/3	1666	M. Opole	M. Opole	0098	Nowa Wieś Królewska	0,0245
15.	2011/1	2011	M. Opole	M. Opole	0098	Nowa Wieś Królewska	0,0008
16.	2012/1	2012	M. Opole	M. Opole	0098	Nowa Wieś Królewska	0,0017
17.	1312/1	1312	M. Opole	M. Opole	0118	Zakrzów	0,0036

stają się własnością Gminy Opole z dniem, w którym niniejsza decyzja stanie się ostateczna, za odszkodowaniem ustalonym w odrębnej decyzji.

- VI. Ograniczam korzystanie z nieruchomości oznaczonych jako niżej wymienione działki ewidencyjne poprzez udzielenie zezwolenia na wykonanie robót wskazanych w poniższych tabelach nr 1 i 2 na częściach tych nieruchomości, które zostały określone w załącznikach nr 1 – 21 do niniejszej decyzji jako wypełnienie koloru jasnożółtego**
- w celu zapewnienia prawa do wejścia na teren nieruchomości dla prowadzenia na nich inwestycji kolejowej polegającej na przebudowie układu torowego wraz z infrastrukturą towarzyszącą w ramach zadania pn.: „Prace na linii kolejowej C-E 30 na odcinku Opole Groszowice – Jelcz – Wrocław Brochów od km 0+930 do km 8+000”, w tym dokonania związanej z nią budowy lub przebudowy układu drogowego lub urządzeń wodnych, lub założenia i przeprowadzania na nich ciągów drenażowych przewodów i urządzeń służących do przesyłania płynów, pary, gazów i energii elektrycznej oraz urządzeń łączności i sygnalizacji, a także innych podziemnych, naziemnych lub nadziemnych obiektów i urządzeń niezbędnych do korzystania z tych przewodów i urządzeń oraz określenie podmiotów, na rzecz których planowane jest ustalenie ograniczenia w korzystaniu z nieruchomości

Tabela nr 1.

**Ograniczenie na rzecz PKP Polskie Linie Kolejowa SA:**

Lp.	Nr działki do ograniczenia (pierwotny lub po podziale)	Nr działki przed podziałem	Powiat	Gmina	Numer obrębu	Nazwa obrębu	Powierzchnia ograniczenia w korzystaniu z nieruchomości (ha)	Zakres prac
1.	583	-	M. Opole	M. Opole	0098	Nowa Wieś Królewska	0,0194	budowa sieci telekomunikacyjnej



Fundusze Europejskie  
na Infrastrukturę,  
Klimat, Środowisko



Rzeczpospolita  
Polska

Dofinansowane przez  
Unię Europejską



Lp.	Nr działki do ograniczenia (pierwotny lub po podziale)	Nr działki przed podziałem	Powiat	Gmina	Numer obrębu	Nazwa obrębu	Powierzchnia ograniczenia w korzystaniu z nieruchomości (ha)	Zakres prac
2.	934	-	M. Opole	M. Opole	0098	Nowa Wieś Królewska	0,0129	budowa sieci telekomunikacyjnej
3.	935	-	M. Opole	M. Opole	0098	Nowa Wieś Królewska	0,0092	budowa sieci telekomunikacyjnej
4.	937	-	M. Opole	M. Opole	0098	Nowa Wieś Królewska	0,0023	budowa sieci telekomunikacyjnej
5.	938	-	M. Opole	M. Opole	0098	Nowa Wieś Królewska	0,0075	budowa sieci telekomunikacyjnej
6.	939	-	M. Opole	M. Opole	0098	Nowa Wieś Królewska	0,0042	budowa sieci telekomunikacyjnej
7.	940	-	M. Opole	M. Opole	0098	Nowa Wieś Królewska	0,0012	budowa sieci telekomunikacyjnej
8.	941	-	M. Opole	M. Opole	0098	Nowa Wieś Królewska	0,0013	budowa sieci telekomunikacyjnej
9.	942	-	M. Opole	M. Opole	0098	Nowa Wieś Królewska	0,0050	budowa sieci telekomunikacyjnej
10.	956	-	M. Opole	M. Opole	0098	Nowa Wieś Królewska	0,0062	budowa sieci trakcyjnej
11.	957	-	M. Opole	M. Opole	0098	Nowa Wieś Królewska	0,0052	budowa sieci trakcyjnej
12.	966	-	M. Opole	M. Opole	0098	Nowa Wieś Królewska	0,0257	wycinka zieleni, budowa sieci telekomunikacyjnej
13.	969	-	M. Opole	M. Opole	0098	Nowa Wieś Królewska	0,0034	budowa sieci telekomunikacyjnej
14.	975	-	M. Opole	M. Opole	0098	Nowa Wieś Królewska	0,0161	wycinka zieleni, budowa podziemnej sieci elektroenergetycznej
15.	978	-	M. Opole	M. Opole	0098	Nowa Wieś Królewska	0,0025	wycinka zieleni
16.	983	-	M. Opole	M. Opole	0098	Nowa Wieś Królewska	0,0170	budowa sieci telekomunikacyjnej
17.	985	-	M. Opole	M. Opole	0098	Nowa Wieś Królewska	0,0115	budowa sieci telekomunikacyjnej



Fundusze Europejskie  
na Infrastrukturę,  
Klimat, Środowisko



Rzeczpospolita  
Polska

Dofinansowane przez  
Unię Europejską



Lp.	Nr działki do ograniczenia (pierwotny lub po podziale)	Nr działki przed podziałem	Powiat	Gmina	Numer obrębu	Nazwa obrębu	Powierzchnia ograniczenia w korzystaniu z nieruchomości (ha)	Zakres prac
18.	987	-	M. Opole	M. Opole	0098	Nowa Wieś Królewska	0,0113	budowa sieci telekomunikacyjnej
19.	989	-	M. Opole	M. Opole	0098	Nowa Wieś Królewska	0,0129	budowa sieci telekomunikacyjnej
20.	991	-	M. Opole	M. Opole	0098	Nowa Wieś Królewska	0,0061	wycinka zieleni
21.	992	-	M. Opole	M. Opole	0098	Nowa Wieś Królewska	0,0050	wycinka zieleni
22.	993	-	M. Opole	M. Opole	0098	Nowa Wieś Królewska	0,0041	wycinka zieleni
23.	994	-	M. Opole	M. Opole	0098	Nowa Wieś Królewska	0,0075	wycinka zieleni
24.	995	-	M. Opole	M. Opole	0098	Nowa Wieś Królewska	0,0084	wycinka zieleni
25.	996/2	996	M. Opole	M. Opole	0098	Nowa Wieś Królewska	0,0100	rozbiórka i budowa podziemnej sieci elektroenergetycznej
26.	1195	-	M. Opole	M. Opole	0098	Nowa Wieś Królewska	0,0037	budowa sieci telekomunikacyjnej
27.	1203/2	1203	M. Opole	M. Opole	0098	Nowa Wieś Królewska	0,0065	budowa sieci telekomunikacyjnej
28.	1268/2	1268	M. Opole	M. Opole	0098	Nowa Wieś Królewska	0,0014	wycinka zieleni
29.	1269/3	1269	M. Opole	M. Opole	0098	Nowa Wieś Królewska	0,0156	rozbiórka i budowa sieci telekomunikacyjnej
30.	1486/2	1486	M. Opole	M. Opole	0098	Nowa Wieś Królewska	0,0049	budowa sieci telekomunikacyjnej
31.	1487/3	1487	M. Opole	M. Opole	0098	Nowa Wieś Królewska	0,0039	budowa sieci telekomunikacyjnej
32.	1499	-	M. Opole	M. Opole	0098	Nowa Wieś Królewska	0,0012	rozbiórka i budowa sieci wodociągowej
33.	1500	-	M. Opole	M. Opole	0098	Nowa Wieś Królewska	0,0026	przebudowa zjazdu z drogi gminnej nr 103678 O (w tym: przebudowa pobocza, budowa skarpy)

Lp.	Nr działki do ograniczenia (pierwotny lub po podziale)	Nr działki przed podziałem	Powiat	Gmina	Numer obrębu	Nazwa obrębu	Powierzchnia ograniczenia w korzystaniu z nieruchomości (ha)	Zakres prac
34.	1502	-	M. Opole	M. Opole	0098	Nowa Wieś Królewska	0,0030	przebudowa zjazdu z drogi gminnej nr 103678 O (w tym: przebudowa pobocza, budowa skarpy, rozbiórka ogrodzenia)
35.	1569	-	M. Opole	M. Opole	0098	Nowa Wieś Królewska	0,0055	rozbiórka i budowa podziemnej sieci elektroenergetycznej
36.	1600/2	1600	M. Opole	M. Opole	0098	Nowa Wieś Królewska	0,0029	budowa sieci telekomunikacyjnej
37.	1608/2	1608	M. Opole	M. Opole	0098	Nowa Wieś Królewska	0,0063	budowa sieci telekomunikacyjnej, budowa podziemnej sieci elektroenergetycznej
38.	1610/2	1610	M. Opole	M. Opole	0098	Nowa Wieś Królewska	0,0066	budowa sieci telekomunikacyjnej, budowa podziemnej sieci elektroenergetycznej
39.	1612/2	1612	M. Opole	M. Opole	0098	Nowa Wieś Królewska	0,0129	budowa sieci telekomunikacyjnej, budowa podziemnej sieci elektroenergetycznej
40.	1613/2	1613	M. Opole	M. Opole	0098	Nowa Wieś Królewska	0,0081	budowa sieci telekomunikacyjnej, budowa podziemnej sieci elektroenergetycznej
41.	1666/4	1666	M. Opole	M. Opole	0098	Nowa Wieś Królewska	1. 0,0138 2. 0,0050	1. wycinka zieleni, budowa sieci telekomunikacyjnej 2. budowa zjazdu z drogi gminnej nr 103673 O (w tym: budowa pobocza)
42.	1836	-	M. Opole	M. Opole	0098	Nowa Wieś Królewska	0,0023	rozbiórka i budowa podziemnej sieci elektroenergetycznej
43.	2216/2	2216	M. Opole	M. Opole	0098	Nowa Wieś Królewska	0,0011	wycinka zieleni
44.	3056/2	3056	M. Opole	M. Opole	0098	Nowa Wieś Królewska	0,0018	wycinka zieleni
45.	3057/2	3057	M. Opole	M. Opole	0098	Nowa Wieś	0,0086	wycinka zieleni

Lp.	Nr działki do ograniczenia (pierwotny lub po podziale)	Nr działki przed podziałem	Powiat	Gmina	Numer obrębu	Nazwa obrębu	Powierzchnia ograniczenia w korzystaniu z nieruchomości (ha)	Zakres prac
						Królewska		
46.	3058/2	3058	M. Opole	M. Opole	0098	Nowa Wieś Królewska	0,0039	wycinka zieleni
47.	3059/2	3059	M. Opole	M. Opole	0098	Nowa Wieś Królewska	0,0019	wycinka zieleni
48.	3071/3	3071	M. Opole	M. Opole	0098	Nowa Wieś Królewska	0,0079	wycinka zieleni
49.	3139	-	M. Opole	M. Opole	0098	Nowa Wieś Królewska	1. 0,0015 2. 0,0020 3. 0,0123 4. 0,0021	1. wycinka zieleni 2. wycinka zieleni 3. wycinka zieleni 4. wycinka zieleni
50.	3/161	-	M. Opole	M. Opole	0103	Opole	0,0283	budowa sieci telekomunikacyjnej, wycinka zieleni, budowa sieci ciepłowniczej
51.	3/34	-	M. Opole	M. Opole	0103	Opole	0,0065	budowa sieci ciepłowniczej
52.	4/6	-	M. Opole	M. Opole	0103	Opole	0,0062	budowa sieci ciepłowniczej
53.	13/36	-	M. Opole	M. Opole	0103	Opole	0,0363	wycinka zieleni, rozbiórka i budowa sieci gazowej, rozbiórka i budowa podziemnej sieci elektroenergetycznej
54.	13/49	-	M. Opole	M. Opole	0103	Opole	0,0058	przebudowa sieci ciepłowniczej
55.	13/57	-	M. Opole	M. Opole	0103	Opole	0,0423	wycinka zieleni
56.	18/43	-	M. Opole	M. Opole	0103	Opole	1. 0,0118 2. 0,0026 3. 0,0047 4. 0,0136	1. budowa sieci telekomunikacyjnej, budowa kanalizacji sanitarnej 2. wycinka zieleni, budowa podziemnej sieci elektroenergetycznej 3. budowa skarpy 4. wycinka zieleni
57.	20/7	-	M. Opole	M. Opole	0103	Opole	0,0508	budowa sieci telekomunikacyjnej, wycinka zieleni

Lp.	Nr działki do ograniczenia (pierwotny lub po podziale)	Nr działki przed podziałem	Powiat	Gmina	Numer obrębu	Nazwa obrębu	Powierzchnia ograniczenia w korzystaniu z nieruchomości (ha)	Zakres prac
58.	29/8	-	M. Opole	M. Opole	0103	Opole	0,0182	przebudowa zjazdu z drogi gminnej nr 103509 O (w tym: przebudowa pobocza, budowa skarpy), budowa sieci telekomunikacyjnej, budowa sieci SRK, budowa rury osłonowej, rozbiórka rowu odwodnienia torowego, rozbiórka ogrodzenia
59.	125/2	-	M. Opole	M. Opole	0103	Opole	0,0154	budowa sieci telekomunikacyjnej, budowa sieci SRK, budowa podziemnej sieci elektroenergetycznej
60.	126/1	-	M. Opole	M. Opole	0103	Opole	0,0135	budowa sieci telekomunikacyjnej
61.	155/11	-	M. Opole	M. Opole	0103	Opole	1. 0,0045	1. wycinka zieleni, budowa sieci telekomunikacyjnej
62.	155/14	-	M. Opole	M. Opole	0103	Opole	0,0040	wycinka zieleni
63.	238/2	-	M. Opole	M. Opole	0103	Opole	0,0190	budowa sieci ciepłowniczej, wycinka zieleni
64.	238/3	-	M. Opole	M. Opole	0103	Opole	0,0148	wycinka zieleni
65.	240/11	-	M. Opole	M. Opole	0103	Opole	0,0146	wycinka zieleni
66.	240/5	-	M. Opole	M. Opole	0103	Opole	0,0361	wycinka zieleni
67.	267/31	-	M. Opole	M. Opole	0103	Opole	0,0060	wycinka zieleni
68.	267/36	-	M. Opole	M. Opole	0103	Opole	0,0126	wycinka zieleni
69.	267/39	-	M. Opole	M. Opole	0103	Opole	0,0016	wycinka zieleni
70.	267/40	-	M. Opole	M. Opole	0103	Opole	0,0211	wycinka zieleni, rozbiórka i budowa sieci gazowej
71.	277/10	-	M. Opole	M. Opole	0103	Opole	0,0087	wycinka zieleni
72.	277/13	-	M. Opole	M. Opole	0103	Opole	0,0036	wycinka zieleni
73.	284/1	-	M. Opole	M. Opole	0103	Opole	0,0086	wycinka zieleni



Fundusze Europejskie  
na Infrastrukturę,  
Klimat, Środowisko



Rzeczpospolita  
Polska


Dofinansowane przez  
Unię Europejską



Lp.	Nr działki do ograniczenia (pierwotny lub po podziale)	Nr działki przed podziałem	Powiat	Gmina	Numer obrębu	Nazwa obrębu	Powierzchnia ograniczenia w korzystaniu z nieruchomości (ha)	Zakres prac
74.	285/1	-	M. Opole	M. Opole	0103	Opole	0,0029	wycinka zieleni
75.	285/3	-	M. Opole	M. Opole	0103	Opole	0,0005	wycinka zieleni
76.	429	-	M. Opole	M. Opole	0103	Opole	0,0018	wycinka zieleni
77.	438	-	M. Opole	M. Opole	0103	Opole	0,0022	wycinka zieleni
78.	451	-	M. Opole	M. Opole	0103	Opole	0,0021	wycinka zieleni
79.	1064	-	M. Opole	M. Opole	0103	Opole	0,0166	budowa sieci telekomunikacyjnej, wycinka zieleni
80.	1122	-	M. Opole	M. Opole	0103	Opole	0,0066	wycinka zieleni
81.	1217	-	M. Opole	M. Opole	0103	Opole	0,0004	budowa podziemnej sieci elektroenergetycznej
82.	1494	-	M. Opole	M. Opole	0103	Opole	0,0500	wycinka zieleni
83.	1827	-	M. Opole	M. Opole	0103	Opole	0,0006	przebudowa zjazdu z drogi gminnej nr 103509 O (w tym: przebudowa pobocza, budowa chodnika), rozbiórka i budowa ogrodzenia
84.	1831	-	M. Opole	M. Opole	0103	Opole	0,0071	przebudowa zjazdu z drogi gminnej nr 103509 O (w tym: przebudowa pobocza, budowa chodnika)
85.	2207	-	M. Opole	M. Opole	0103	Opole	0,1154	budowa sieci telekomunikacyjnej, wycinka zieleni
86.	3762	-	M. Opole	M. Opole	0103	Opole	0,0030	wycinka zieleni
87.	1310	-	M. Opole	M. Opole	0118	Zakrzów	0,0038	budowa rowu odwodnienia torowego
88.	1311	-	M. Opole	M. Opole	0118	Zakrzów	0,0099	budowa rowu odwodnienia torowego

Lp.	Nr działki do ograniczenia (pierwotny lub po podziale)	Nr działki przed podziałem	Powiat	Gmina	Numer obrębu	Nazwa obrębu	Powierzchnia ograniczenia w korzystaniu z nieruchomości (ha)	Zakres prac
89.	1312/2	1312	M. Opole	M. Opole	0118	Zakrzów	1. 0,0040 2. 0,0097 3. 0,2712	1. budowa sieci telekomunikacyjnej, budowa sieci SRK 2. budowa sieci telekomunikacyjnej, budowa sieci SRK, budowa rowu odwodnienia torowego 3. budowa zjazdu z drogi gminnej nr 103509 O (w tym: budowa pobocza, budowa skarpy), budowa sieci telekomunikacyjnej, budowa sieci SRK, rozbiórka i budowa ogrodzenia oraz bramy wjazdowej, budowa podziemnej sieci elektroenergetycznej, budowa drenów ze studnią, regulacja toru, rozbiórka i budowa toru, budowa kanalizacji deszczowej, rozbiórka i budowa latarni, rozbiórka napowietrznej sieci elektroenergetycznej, budowa sieci trakcyjnej

**– w celu przeprowadzenia prac związanych z konserwacją, utrzymaniem lub usuwaniem awarii związanych z urządzeniami wodnymi, urządzeniami służącymi do przesyłania płynów, pary, gazów i energii elektrycznej oraz urządzeń łączności i sygnalizacji, a także innych podziemnych, naziemnych lub nadziemnych obiektów i urządzeń niezbędnych do korzystania z tych przewodów i urządzeń, na rzecz wskazanych poniżej podmiotów**



Rzeczpospolita  
Polska

Dofinansowane przez  
Unię Europejską



Tabela nr 2

Podmiot: PGE Górnictwo i Energetyka Konwencjonalna Spółka Akcyjna								
Lp.	Nr działki do ograniczenia (pierwotny lub po podziale)	Nr działki przed podziałem	Powiat	Gmina	Numer obrębu	Nazwa obrębu	Powierzchnia ograniczenia (ha)	Zakres realizowanych prac
1.	3/161	-	M. Opole	M. Opole	0103	Opole	0,0006	konserwacja, utrzymanie lub usuwanie awarii sieci ciepłowniczej
2.	3/34	-	M. Opole	M. Opole	0103	Opole	0,0065	konserwacja, utrzymanie lub usuwanie awarii sieci ciepłowniczej
3.	4/6	-	M. Opole	M. Opole	0103	Opole	0,0062	konserwacja, utrzymanie lub usuwanie awarii sieci ciepłowniczej
4.	13/49	-	M. Opole	M. Opole	0103	Opole	0,0058	konserwacja, utrzymanie lub usuwanie awarii sieci ciepłowniczej
5.	238/2	-	M. Opole	M. Opole	0103	Opole	0,0123	konserwacja, utrzymanie lub usuwanie awarii sieci ciepłowniczej
Podmiot: Orange Polska S.A.								
Lp.	Nr działki do ograniczenia (pierwotny lub po podziale)	Nr działki przed podziałem	Powiat	Gmina	Numer obrębu	Nazwa obrębu	Powierzchnia ograniczenia (ha)	Zakres realizowanych prac
1.	1195	-	M. Opole	M. Opole	0098	Nowa Wieś Królewska	0,0025	konserwacja, utrzymanie lub usuwanie awarii sieci telekomunikacyjnej
2.	1203/2	1203	M. Opole	M. Opole	0098	Nowa Wieś Królewska	0,0050	konserwacja, utrzymanie lub usuwanie awarii sieci telekomunikacyjnej
3.	1269/3	1269	M. Opole	M. Opole	0098	Nowa Wieś Królewska	0,0097	konserwacja, utrzymanie lub usuwanie awarii sieci telekomunikacyjnej
4.	1486/2	1486	M. Opole	M. Opole	0098	Nowa Wieś Królewska	0,0049	konserwacja, utrzymanie lub usuwanie awarii sieci telekomunikacyjnej
5.	1487/3	1487	M. Opole	M. Opole	0098	Nowa Wieś Królewska	0,0039	konserwacja, utrzymanie lub usuwanie awarii sieci telekomunikacyjnej



Fundusze Europejskie  
na Infrastrukturę,  
Klimat, Środowisko



Rzeczpospolita  
Polska

Dofinansowane przez  
Unię Europejską



6.	1600/2	1600	M. Opole	M. Opole	0098	Nowa Wieś Królewska	0,0029	konserwacja, utrzymanie lub usuwanie awarii sieci telekomunikacyjnej
7.	1608/2	1608	M. Opole	M. Opole	0098	Nowa Wieś Królewska	0,0033	konserwacja, utrzymanie lub usuwanie awarii sieci telekomunikacyjnej
8.	1610/2	1610	M. Opole	M. Opole	0098	Nowa Wieś Królewska	0,0044	konserwacja, utrzymanie lub usuwanie awarii sieci telekomunikacyjnej
9.	1612/2	1612	M. Opole	M. Opole	0098	Nowa Wieś Królewska	0,0016	konserwacja, utrzymanie lub usuwanie awarii sieci telekomunikacyjnej
10.	1613/2	1613	M. Opole	M. Opole	0098	Nowa Wieś Królewska	0,0034	konserwacja, utrzymanie lub usuwanie awarii sieci telekomunikacyjnej
11.	1666/4	1666	M. Opole	M. Opole	0098	Nowa Wieś Królewska	0,0078	konserwacja, utrzymanie lub usuwanie awarii sieci telekomunikacyjnej

**Podmiot: PGE Energetyka Kolejowa S.A.**

Lp.	Nr działki do ograniczenia (pierwotny lub po podziale)	Nr działki przed podziałem	Powiat	Gmina	Numer obrębu	Nazwa obrębu	Powierzchnia ograniczenia (ha)	Zakres realizowanych prac
1	956	-	M. Opole	M. Opole	0098	Nowa Wieś Królewska	0,0062	konserwacja, utrzymanie lub usuwanie awarii sieci trakcyjnej
2	957	-	M. Opole	M. Opole	0098	Nowa Wieś Królewska	0,0052	konserwacja, utrzymanie lub usuwanie awarii sieci trakcyjnej
3	975*	-	M. Opole	M. Opole	0098	Nowa Wieś Królewska	0,0115	konserwacja, utrzymanie lub usuwanie awarii podziemnej sieci elektroenergetycznej
4	996/2	996	M. Opole	M. Opole	0098	Nowa Wieś Królewska	0,0100	konserwacja, utrzymanie lub usuwanie awarii podziemnej sieci elektroenergetycznej

**Podmiot: PKP Polskie Linie Kolejowe S.A.**

Lp.	Nr działki do ograniczenia (pierwotny lub po podziale)	Nr działki przed podziałem	Powiat	Gmina	Numer obrębu	Nazwa obrębu	Powierzchnia ograniczenia (ha)	Zakres realizowanych prac
-----	--	----------------------------	--------	-------	--------------	--------------	--------------------------------	---------------------------

1	583	-	M. Opole	M. Opole	0098	Nowa Wieś Królewska	0,0194	konserwacja, utrzymanie lub usuwanie awarii sieci telekomunikacyjnej
2	934	-	M. Opole	M. Opole	0098	Nowa Wieś Królewska	0,0129	konserwacja, utrzymanie lub usuwanie awarii sieci telekomunikacyjnej
3	935	-	M. Opole	M. Opole	0098	Nowa Wieś Królewska	0,0092	konserwacja, utrzymanie lub usuwanie awarii sieci telekomunikacyjnej
4	937	-	M. Opole	M. Opole	0098	Nowa Wieś Królewska	0,0023	konserwacja, utrzymanie lub usuwanie awarii sieci telekomunikacyjnej
5	938	-	M. Opole	M. Opole	0098	Nowa Wieś Królewska	0,0075	konserwacja, utrzymanie lub usuwanie awarii sieci telekomunikacyjnej
6	939	-	M. Opole	M. Opole	0098	Nowa Wieś Królewska	0,0042	konserwacja, utrzymanie lub usuwanie awarii sieci telekomunikacyjnej
7	940	-	M. Opole	M. Opole	0098	Nowa Wieś Królewska	0,0012	konserwacja, utrzymanie lub usuwanie awarii sieci telekomunikacyjnej
8	941	-	M. Opole	M. Opole	0098	Nowa Wieś Królewska	0,0013	konserwacja, utrzymanie lub usuwanie awarii sieci telekomunikacyjnej
9	942	-	M. Opole	M. Opole	0098	Nowa Wieś Królewska	0,0050	konserwacja, utrzymanie lub usuwanie awarii sieci telekomunikacyjnej
10	966	-	M. Opole	M. Opole	0098	Nowa Wieś Królewska	0,0121	konserwacja, utrzymanie lub usuwanie awarii sieci telekomunikacyjnej
11	969	-	M. Opole	M. Opole	0098	Nowa Wieś Królewska	0,0034	konserwacja, utrzymanie lub usuwanie awarii sieci telekomunikacyjnej
12	983	-	M. Opole	M. Opole	0098	Nowa Wieś Królewska	0,0170	konserwacja, utrzymanie lub usuwanie awarii sieci telekomunikacyjnej
13	985	-	M. Opole	M. Opole	0098	Nowa Wieś Królewska	0,0115	konserwacja, utrzymanie lub usuwanie awarii sieci telekomunikacyjnej
14	987	-	M. Opole	M. Opole	0098	Nowa Wieś Królewska	0,0113	konserwacja, utrzymanie lub usuwanie awarii sieci telekomunikacyjnej



Fundusze Europejskie  
na Infrastrukturę,  
Klimat, Środowisko



Rzeczpospolita  
Polska

Dofinansowane przez  
Unię Europejską



15	989	-	M. Opole	M. Opole	0098	Nowa Wieś Królewska	0,0129	konserwacja, utrzymanie lub usuwanie awarii sieci telekomunikacyjnej
16	3/161	-	M. Opole	M. Opole	0103	Opole	0,0250	konserwacja, utrzymanie lub usuwanie awarii sieci telekomunikacyjnej
17	18/43	-	M. Opole	M. Opole	0103	Opole	0,0101	konserwacja, utrzymanie lub usuwanie awarii sieci telekomunikacyjnej
18	20/7	-	M. Opole	M. Opole	0103	Opole	0,0218	konserwacja, utrzymanie lub usuwanie awarii sieci telekomunikacyjnej
19	29/8	-	M. Opole	M. Opole	0103	Opole	0,0140	konserwacja, utrzymanie lub usuwanie awarii sieci telekomunikacyjnej, konserwacja, utrzymanie lub usuwanie awarii sieci SRK
20	125/2	-	M. Opole	M. Opole	0103	Opole	0,0154	konserwacja, utrzymanie lub usuwanie awarii sieci telekomunikacyjnej, konserwacja, utrzymanie lub usuwanie awarii sieci SRK, konserwacja, utrzymanie lub usuwanie awarii podziemnej sieci elektroenergetycznej
21	126/1	-	M. Opole	M. Opole	0103	Opole	0,0135	konserwacja, utrzymanie lub usuwanie awarii sieci telekomunikacyjnej
22	155/11	-	M. Opole	M. Opole	0103	Opole	0,0026	konserwacja, utrzymanie lub usuwanie awarii sieci telekomunikacyjnej
23	1064	-	M. Opole	M. Opole	0103	Opole	0,0166	konserwacja, utrzymanie lub usuwanie awarii sieci telekomunikacyjnej
24	2207	-	M. Opole	M. Opole	0103	Opole	0,0721	konserwacja, utrzymanie lub usuwanie awarii sieci telekomunikacyjnej



Fundusze Europejskie  
na Infrastrukturę,  
Klimat, Środowisko



Rzeczpospolita  
Polska

Dofinansowane przez  
Unię Europejską



25	1312/2	1312	M. Opole	M. Opole	0118	Zakrzów	0,1636	konserwacja, utrzymanie lub usuwanie awarii sieci telekomunikacyjnej, konserwacja, utrzymanie lub usuwanie awarii sieci SRK, konserwacja, utrzymanie lub usuwanie awarii kanalizacji deszczowej, konserwacja, utrzymanie lub usuwanie awarii podziemnej sieci elektroenergetycznej, konserwacja, utrzymanie lub usuwanie awarii sieci trakcyjnej
----	--------	------	-------------	-------------	------	---------	--------	--

**Podmiot: Polska Spółka Gazownictwa sp. z o.o., Oddział Zakład Gazowniczy w Opolu**

Lp.	Nr działki do ograniczenia (pierwotny lub po podziale)	Nr działki przed podziałem	Powiat	Gmina	Numer obrębu	Nazwa obrębu	Powierzchnia ograniczenia (ha)	Zakres realizowanych prac
1	13/36	-	M. Opole	M. Opole	0103	Opole	0,0049	konserwacja, utrzymanie lub usuwanie awarii sieci gazowej
2	267/40	-	M. Opole	M. Opole	0103	Opole	0,0053	konserwacja, utrzymanie lub usuwanie awarii sieci gazowej

**Podmiot: TAURON Dystrybucja S.A.**

Lp.	Nr działki do ograniczenia (pierwotny lub po podziale)	Nr działki przed podziałem	Powiat	Gmina	Numer obrębu	Nazwa obrębu	Powierzchnia ograniczenia (ha)	Zakres realizowanych prac
1	1569	-	M. Opole	M. Opole	0098	Nowa Wieś Królewska	0,0055	konserwacja, utrzymanie lub usuwanie awarii podziemnej sieci elektroenergetycznej
2	1608/2	1608	M. Opole	M. Opole	0098	Nowa Wieś Królewska	0,0063	konserwacja, utrzymanie lub usuwanie awarii podziemnej sieci elektroenergetycznej
3	1610/2	1610	M. Opole	M. Opole	0098	Nowa Wieś Królewska	0,0066	konserwacja, utrzymanie lub usuwanie awarii podziemnej sieci elektroenergetycznej



Fundusze Europejskie  
na Infrastrukturę,  
Klimat, Środowisko



Rzeczpospolita  
Polska

Dofinansowane przez  
Unię Europejską



4	1612/2	1612	M. Opole	M. Opole	0098	Nowa Wieś Królewska	0,0129	konserwacja, utrzymanie lub usuwanie awarii podziemnej sieci elektroenergetycznej
5	1613/2	1613	M. Opole	M. Opole	0098	Nowa Wieś Królewska	0,0081	konserwacja, utrzymanie lub usuwanie awarii podziemnej sieci elektroenergetycznej
6	1836	-	M. Opole	M. Opole	0098	Nowa Wieś Królewska	0,0004	konserwacja, utrzymanie lub usuwanie awarii podziemnej sieci elektroenergetycznej
7	13/36	-	M. Opole	M. Opole	0103	Opole	0,0084	konserwacja, utrzymanie lub usuwanie awarii podziemnej sieci elektroenergetycznej
8	18/43	-	M. Opole	M. Opole	0103	Opole	0,0026	konserwacja, utrzymanie lub usuwanie awarii podziemnej sieci elektroenergetycznej
9	1217	-	M. Opole	M. Opole	0103	Opole	0,0004	konserwacja, utrzymanie lub usuwanie awarii podziemnej sieci elektroenergetycznej
10	1312/2	1312	M. Opole	M. Opole	0118	Zakrzów	0,0053	konserwacja, utrzymanie lub usuwanie awarii podziemnej sieci elektroenergetycznej
<b>Podmiot: Wodociągi i Kanalizacja w Opolu Sp. z o.o.</b>								
Lp.	Nr działki do ograniczenia (pierwotny lub po podziale)	Nr działki przed podziałem	Powiat	Gmina	Numer obrębu	Nazwa obrębu	Powierzchnia ograniczenia (ha)	Zakres realizowanych prac
1	1499	-	M. Opole	M. Opole	0098	Nowa Wieś Królewska	0,0012	konserwacja, utrzymanie lub usuwanie awarii sieci wodociągowej
2	18/43	-	M. Opole	M. Opole	0103	Opole	0,0045	konserwacja, utrzymanie lub usuwanie awarii kanalizacji sanitarnej

\* symbolem oznaczono działki w których podmiot wskazany w tabeli jest jednocześnie użytkownikiem wieczystym działki podlegającej ograniczeniu w korzystaniu.

Jednocześnie wskazuję, że:



Fundusze Europejskie  
na Infrastrukturę,  
Klimat, Środowisko



Rzeczpospolita  
Polska

Dofinansowane przez  
Unię Europejską



- na PKP Polskie Linie Kolejowe S.A. ciąży obowiązek przywrócenia nieruchomości do stanu poprzedniego niezwłocznie po wykonaniu robót, dla których ustalono ograniczenie sposobu korzystania z nieruchomości. Jeżeli przywrócenie nieruchomości do stanu poprzedniego nie jest możliwe albo powoduje nadmierne trudności lub koszty, właścicielowi lub użytkownikowi wieczystemu przysługuje od PKP Polskich Linii Kolejowych S.A. odszkodowanie. Jeżeli wykonanie robót, dla których ustalono ograniczenie sposobu korzystania z nieruchomości, uniemożliwia właścicielowi albo użytkownikowi wieczystemu dalsze prawidłowe korzystanie z nieruchomości w sposób dotychczasowy albo w sposób zgodny z jej dotychczasowym przeznaczeniem, właściciel lub użytkownik wieczysty może żądać, aby PKP Polskie Linie Kolejowe S.A. nabyło od niego na rzecz Skarbu Państwa, w drodze umowy, własność albo użytkowanie wieczyste nieruchomości,
- właściciel lub użytkownik wieczysty nieruchomości jest obowiązany udostępnić nieruchomość w celu wykonania robót budowlanych związanych z realizacją inwestycji kolejowej, a także czynności związanych z konserwacją oraz usuwaniem awarii. Obowiązek udostępnienia nieruchomości podlega egzekucji administracyjnej,
- ostateczna decyzja o ustaleniu lokalizacji linii kolejowej stanowi podstawę do dokonania stosownego wpisu w księdze wieczystej.

**1. Określam tereny objęte inwestycją, w stosunku do których inwestor jest uprawniony do ich nieodpłatnego zajęcia na czas realizacji inwestycji, będące nieruchomościami oznaczonymi jako niżej wymienione działki ewidencyjne, stanowiącymi teren dróg publicznych:**

Lp.	Nr działki do nieodpłatnego zajęcia (pierwotny lub po podziale)	Nr działki przed podziałem	Powiat	Gmina	Numer obrębu	Nazwa obrębu	Powierzchnia ograniczenia w korzystaniu z nieruchomości (ha)	Zakres prac
1	581	-	M. Opole	M. Opole	0098	Nowa Wieś Królewska	0,0026	budowa sieci telekomunikacyjnej



Fundusze Europejskie  
na Infrastrukturę,  
Klimat, Środowisko



Rzeczpospolita  
Polska

Dofinansowane przez  
Unię Europejską



Lp.	Nr działki do nieodpłatnego zajęcia (pierwotny lub po podziale)	Nr działki przed podziałem	Powiat	Gmina	Numer obrębu	Nazwa obrębu	Powierzchnia ograniczenia w korzystaniu z nieruchomości (ha)	Zakres prac
2	582	-	M. Opole	M. Opole	0098	Nowa Wieś Królewska	0,0131	budowa sieci telekomunikacyjnej
3	590	-	M. Opole	M. Opole	0098	Nowa Wieś Królewska	0,0023	budowa sieci telekomunikacyjnej
4	613	-	M. Opole	M. Opole	0098	Nowa Wieś Królewska	0,0171	budowa sieci telekomunikacyjnej
5	1008	-	M. Opole	M. Opole	0098	Nowa Wieś Królewska	0,0705	budowa sieci telekomunikacyjnej, budowa sieci SRK
6	1266	-	M. Opole	M. Opole	0098	Nowa Wieś Królewska	0,0103	Rozbudowa drogi gminnej nr 103681 O (przebudowa jezdni, przebudowa pobocza, budowa skarpy), rozbiórka i budowa sieci telekomunikacyjnej, wycinka zieleni
7	1267	-	M. Opole	M. Opole	0098	Nowa Wieś Królewska	0,0010	budowa drogi, budowa pobocza, budowa skarpy, wycinka zieleni
8	1270	-	M. Opole	M. Opole	0098	Nowa Wieś Królewska	1. 0,0948 2. 0,0071	1. Rozbudowa drogi gminnej nr 103681 O (budowa jezdni, budowa pobocza, budowa chodnika, budowa skarpy, budowa rowu, budowa zjazdu), budowa kanalizacji deszczowej, rozbiórka i budowa sieci telekomunikacyjnej, budowa podziemnej sieci elektroenergetycznej, budowa latarni, wycinka zieleni 2. budowa zjazdu z drogi gminnej nr 103681 O (budowa drogi, budowa skarpy, budowa pobocza), budowa sieci telekomunikacyjnej, budowa podziemnej sieci elektroenergetycznej



Fundusze Europejskie  
na Infrastrukturę,  
Klimat, Środowisko



Rzeczpospolita  
Polska

Dofinansowane przez  
Unię Europejską



Lp.	Nr działki do nieodpłatnego zajęcia (pierwotny lub po podziale)	Nr działki przed podziałem	Powiat	Gmina	Numer obrębu	Nazwa obrębu	Powierzchnia ograniczenia w korzystaniu z nieruchomości (ha)	Zakres prac
9	1491	-	M. Opole	M. Opole	0098	Nowa Wieś Królewska	0,7074	Rozbudowa drogi wojewódzkiej nr 435 (przebudowa jezdni, budowa ścieżki rowerowej, budowa chodnika, budowa pasa zieleni, budowa balustrady, przebudowa skarpy, przebudowa pobocza), budowa kanalizacji deszczowej, rozbiórka i budowa podziemnej sieci elektroenergetycznej, rozbiórka i budowa sieci telekomunikacyjnej, wycinka zieleni, budowa latarni, budowa ściany oporowej, budowa umocnienia skarpy
10	1492	-	M. Opole	M. Opole	0098	Nowa Wieś Królewska	1. 0,0287 2. 0,0003	1. Rozbudowa drogi gminnej nr 103679 O (przebudowa jezdni, budowa zjazdu, przebudowa pobocza, budowa skarpy), rozbiórka i budowa podziemnej sieci elektroenergetycznej, rozbiórka i budowa sieci telekomunikacyjnej, budowa ściany oporowej, wycinka zieleni 2. budowa sieci wodociągowej
11	1501	-	M. Opole	M. Opole	0098	Nowa Wieś Królewska	0,0078	Rozbudowa drogi gminnej nr 103678 O (przebudowa jezdni, budowa pobocza, budowa pasa zieleni, budowa zjazdu), rozbiórka i budowa podziemnej sieci elektroenergetycznej,



Fundusze Europejskie  
na Infrastrukturę,  
Klimat, Środowisko



Rzeczpospolita  
Polska

Dofinansowane przez  
Unię Europejską



Lp.	Nr działki do nieodpłatnego zajęcia (pierwotny lub po podziale)	Nr działki przed podziałem	Powiat	Gmina	Numer obrębu	Nazwa obrębu	Powierzchnia ograniczenia w korzystaniu z nieruchomości (ha)	Zakres prac
12	1503	-	M. Opole	M. Opole	0098	Nowa Wieś Królewska	0,0078	Rozbudowa drogi gminnej nr 103678 O (przebudowa jezdni, przebudowa pobocza, przebudowa zjazdu, budowa skarpy), rozbiórka i budowa podziemnej sieci elektroenergetycznej
13	1506	-	M. Opole	M. Opole	0098	Nowa Wieś Królewska	0,0034	Rozbudowa drogi gminnej nr 103678 O (przebudowa jezdni, przebudowa pobocza, budowa skarpy), budowa podziemnej sieci elektroenergetycznej, rozbiórka i budowa sieci wodociągowej, budowa rury osłonowej
14	1515	-	M. Opole	M. Opole	0098	Nowa Wieś Królewska	0,0343	Rozbudowa drogi gminnej nr 103678 O (przebudowa jezdni, przebudowa pobocza, budowa skarpy), rozbiórka i budowa podziemnej sieci elektroenergetycznej, rozbiórka i budowa sieci wodociągowej, budowa sieci telekomunikacyjnej, wycinka zieleni
15	1665	-	M. Opole	M. Opole	0098	Nowa Wieś Królewska	0,5149	rozbudowa drogi wojewódzkiej nr 435 (przebudowa jezdni, budowa chodnika, budowa ścieżki rowerowej, przebudowa pobocza, przebudowa skarpy, rozbiórka i budowa wiaduktu drogowego, budowa balustrady, przebudowa rowu, budowa pasa zieleni), rozbiórka i budowa podziemnej sieci elektroenergetycznej,



Fundusze Europejskie  
na Infrastrukturę,  
Klimat, Środowisko



Rzeczpospolita  
Polska

Dofinansowane przez  
Unię Europejską



Lp.	Nr działki do nieodpłatnego zajęcia (pierwotny lub po podziale)	Nr działki przed podziałem	Powiat	Gmina	Numer obrębu	Nazwa obrębu	Powierzchnia ograniczenia w korzystaniu z nieruchomości (ha)	Zakres prac
								wycinka zieleni, budowa kanalizacji deszczowej, rozbiórka i budowa sieci telekomunikacyjnej, budowa latarni
16	1762	-	M. Opole	M. Opole	0098	Nowa Wieś Królewska	1. 0,0014 2. 0,0002	1. rozbiórka i budowa podziemnej sieci elektroenergetycznej 2. budowa sieci wodociągowej
17	2025	-	M. Opole	M. Opole	0098	Nowa Wieś Królewska	0,0404	przebudowa drogi gminnej nr 103671 O, 103678 O (przebudowa jezdni, budowa pobocza, przebudowa chodnika, profilacja skarpy), rozbiórka i budowa podziemnej sieci elektroenergetycznej, budowa kanalizacji deszczowej
18	2026	-	M. Opole	M. Opole	0098	Nowa Wieś Królewska	0,1819	rozbudowa dróg gminnych nr 103675 O, 103671 O i 103678 O (przebudowa jezdni, przebudowa chodnika, budowa pobocza, budowa pasa zieleni, budowa skarpy, budowa zjazdu, budowa balustrady, budowa placu do zawracania), budowa schodów, rozbiórka i budowa podziemnej sieci elektroenergetycznej, budowa kanalizacji deszczowej, budowa sieci telekomunikacyjnej, wycinka zieleni, budowa latarni, rozbiórka i budowa sieci wodociągowej, budowa rury osłonowej



Fundusze Europejskie  
na Infrastrukturę,  
Klimat, Środowisko



Rzeczpospolita  
Polska

Dofinansowane przez  
Unię Europejską



Lp.	Nr działki do nieodpłatnego zajęcia (pierwotny lub po podziale)	Nr działki przed podziałem	Powiat	Gmina	Numer obrębu	Nazwa obrębu	Powierzchnia ograniczenia w korzystaniu z nieruchomości (ha)	Zakres prac
19	2044	-	M. Opole	M. Opole	0098	Nowa Wieś Królewska	0,0101	rozbiórka i budowa kanalizacji deszczowej
20	3026	-	M. Opole	M. Opole	0098	Nowa Wieś Królewska	0,0011	rozbiórka i budowa podziemnej sieci elektroenergetycznej, budowa sieci telekomunikacyjnej
21	4/6	-	M. Opole	M. Opole	0103	Opole	0,0057	rozbiórka i budowa sieci telekomunikacyjnej, budowa sieci LPN
22	18/42	-	M. Opole	M. Opole	0103	Opole	0,0200	wycinka zieleni, budowa kanalizacji sanitarnej, budowa kanalizacji deszczowej
23	21/12	-	M. Opole	M. Opole	0103	Opole	0,0082	rozbiórka i budowa sieci telekomunikacyjnej, rozbiórka i budowa podziemnej sieci elektroenergetycznej, budowa kanalizacji sanitarnej, budowa skarpy, budowa sieci ciepłowniczej
24	41/9	-	M. Opole	M. Opole	0103	Opole	0,0033	budowa sieci wodociągowej
25	126/2	-	M. Opole	M. Opole	0103	Opole	0,0129	budowa sieci telekomunikacyjnej
26	239/3	-	M. Opole	M. Opole	0103	Opole	1. 0,0005 2. 0,0138	1. budowa sieci telekomunikacyjnej 2. rozbiórka i budowa sieci telekomunikacyjnej, wycinka zieleni
27	346/2	346	M. Opole	M. Opole	0103	Opole	0,0304	budowa sieci LPN, budowa podziemnej sieci elektroenergetycznej, budowa sieci trakcyjnej, budowa sieci telekomunikacyjnej, budowa drenażu



Fundusze Europejskie  
na Infrastrukturę,  
Klimat, Środowisko



Rzeczpospolita  
Polska

Dofinansowane przez  
Unię Europejską



Lp.	Nr działki do nieodpłatnego zajęcia (pierwotny lub po podziale)	Nr działki przed podziałem	Powiat	Gmina	Numer obrębu	Nazwa obrębu	Powierzchnia ograniczenia w korzystaniu z nieruchomości (ha)	Zakres prac
28	349	-	M. Opole	M. Opole	0103	Opole	0,0124	rozbiórka i budowa podziemnej sieci elektroenergetycznej, budowa sieci telekomunikacyjnej, budowa sieci SRK, budowa sieci trakcyjnej, rozbiórka sieci wodociągowej, budowa drenażu
29	1180	-	M. Opole	M. Opole	0103	Opole	0,0079	budowa sieci telekomunikacyjnej
30	1208	-	M. Opole	M. Opole	0103	Opole	0,0128	budowa kanalizacji deszczowej, budowa kanalizacji sanitarnej
31	1417	-	M. Opole	M. Opole	0103	Opole	0,0503	budowa sieci telekomunikacyjnej, rozbiórka i budowa sieci wodociągowej
32	1442/2	1442	M. Opole	M. Opole	0103	Opole	1. 1,0186 2. 0,3378	1. rozbiórka i budowa sieci wodociągowej, budowa kanalizacji sanitarnej, budowa sieci telekomunikacyjnej, wycinka zieleni, budowa kanalizacji deszczowej, budowa sieci ciepłowniczej 2. Przebudowa drogi gminnej nr 103550 O (przebudowa drogi, przebudowa pobocza, budowa skarpy, budowa zjazdów), rozbiórka i budowa sieci wodociągowej, budowa kanalizacji sanitarnej, budowa kanalizacji deszczowej, rozbiórka ogrodzenia, wycinka zieleni, budowa podziemnej sieci elektroenergetycznej, rozbiórka i budowa sieci telekomunikacyjnej, budowa rury osłonowej



Fundusze Europejskie  
na Infrastrukturę,  
Klimat, Środowisko



Rzeczpospolita  
Polska


Dofinansowane przez  
Unię Europejską



Lp.	Nr działki do nieodpłatnego zajęcia (pierwotny lub po podziale)	Nr działki przed podziałem	Powiat	Gmina	Numer obrębu	Nazwa obrębu	Powierzchnia ograniczenia w korzystaniu z nieruchomości (ha)	Zakres prac
33	1476	-	M. Opole	M. Opole	0103	Opole	0,0284	rozbiórka i budowa sieci wodociągowej, rozbiórka i budowa sieci LPN, budowa podziemnej sieci elektroenergetycznej, budowa sieci telekomunikacyjnej
34	1492	-	M. Opole	M. Opole	0103	Opole	'0,0024	budowa sieci wodociągowej, budowa sieci LPN
35	1519	-	M. Opole	M. Opole	0103	Opole	0,0524	rozbiórka sieci wodociągowej, budowa kanalizacji sanitarnej, rozbiórka sieci telekomunikacyjnej
36	1536	-	M. Opole	M. Opole	0103	Opole	1. '0,0013 2. 0,0086	1. wycinka zieleni 2. budowa sieci ciepłowniczej
37	1579	-	M. Opole	M. Opole	0103	Opole	0,0650	regulacja toru, budowa sieci telekomunikacyjnej, budowa sieci SRK, budowa podziemnej sieci elektroenergetycznej, budowa sieci LPN
38	1723	-	M. Opole	M. Opole	0103	Opole	0,0011	regulacja toru
39	2479	-	M. Opole	M. Opole	0103	Opole	0,0404	rozbiórka i budowa sieci wodociągowej
40	3186	-	M. Opole	M. Opole	0103	Opole	1. 0,0117 2. 0,0383	1. rozbiórka i budowa podziemnej sieci elektroenergetycznej, rozbiórka i budowa sieci telekomunikacyjnej, budowa sieci SRK, budowa sieci trakcyjnej, budowa drenażu 2. rozbiórka i budowa sieci telekomunikacyjnej

Lp.	Nr działki do nieodpłatnego zajęcia (pierwotny lub po podziale)	Nr działki przed podziałem	Powiat	Gmina	Numer obrębu	Nazwa obrębu	Powierzchnia ograniczenia w korzystaniu z nieruchomości (ha)	Zakres prac
41	3339	-	M. Opole	M. Opole	0103	Opole	0,0663	rozbiórka i budowa sieci telekomunikacyjnej, budowa kanalizacji deszczowej, regulacja toru, budowa sieci SRK, rozbudowa wiaduktu, budowa sieci LPN
42	3684	-	M. Opole	M. Opole	0103	Opole	1. 0,0054 2. 0,0157	1. wycinka zieleni 2. budowa kanalizacji deszczowej, rozbiórka i budowa sieci telekomunikacyjnej, budowa sieci LPN, rozbudowa wiaduktu
43	1235/2	-	M. Opole	M. Opole	0118	Zakrzów	0,0440	Rozbudowa drogi gminnej nr 103509 O (przebudowa jezdni, budowa ścieżki rowerowej, przebudowa zjazdu, budowa skarpy, budowa chodnika, przebudowa pobocza), budowa sieci telekomunikacyjnej, budowa kanalizacji deszczowej, budowa rury osłonowej, rozbiórka i budowa ogrodzenia
44	1348/1	-	M. Opole	M. Opole	0118	Zakrzów	0,0178	wycinka zieleni, budowa skarpy, budowa drogi rowerowej, budowa sieci telekomunikacyjnej, budowa rury osłonowej

**VII. Działając na podstawie art. 9q ust. 6 ustawy o transporcie kolejowym ustalą termin wydania nieruchomości na 30. dzień od dnia, w którym przedmiotowa decyzja stanie się ostateczna.**



Rzeczpospolita  
Polska


Dofinansowane przez  
Unię Europejską



## VIII. Określam warunki techniczne realizacji inwestycji kolejowej poprzez:

### 1. Spełnienie na etapie projektowania i realizacji inwestycji warunków wynikających z poniższych przepisów i norm:

- a) ustawa z dnia 7 lipca 1994 r. Prawo budowlane (Dz. U. z 2025r., poz. 418 ze zm.);
- b) rozporządzenie Ministra Infrastruktury z dnia 12 kwietnia 2002 r. w sprawie warunków technicznych, jakim powinny odpowiadać budynki i ich usytuowanie (Dz. U. z 2022 r., poz. 1225 ze zm.);
- c) ustawa z dnia 28 marca 2003 r., o transporcie kolejowym (Dz.U. z 2025 r. poz. 1234 ze zm.);
- d) rozporządzenie Ministra Transportu i Gospodarki Morskiej z dnia 10 września 1998 r. w sprawie warunków technicznych, jakim powinny odpowiadać budowle kolejowe i ich usytuowanie (Dz. U. z 1998, Nr. 151, poz. 987 ze zm.);
- e) rozporządzenie Ministra Infrastruktury i Rozwoju z dnia 9 lipca 2025 r. w sprawie warunków technicznych, jakim powinny odpowiadać skrzyżowania linii kolejowych oraz bocznic kolejowych z drogami i ich usytuowanie oraz warunków technicznych ich użytkowania (Dz.U. z 2025 r. poz. 1105);
- f) rozporządzenie Ministra Infrastruktury z dnia 7 sierpnia 2008 r. w sprawie wymagań w zakresie odległości i warunków dopuszczających usytuowanie drzew lub krzewów, elementów ochrony akustycznej i wykonywania robót ziemnych w sąsiedztwie linii kolejowej, a także sposobu urządzania i utrzymywania zasłon odśnieżających oraz pasów przeciwpożarowych (Dz. U. z 2020 r., poz. 1247 ze zm.);
- g) ustawa z dnia 17 maja 1989 r. o drogach publicznych (Dz. U. 2025 r. poz. 889);
- h) rozporządzenie Ministra Infrastruktury z dnia 24 czerwca 2022 r. w sprawie przepisów techniczno-budowlanych dotyczących dróg publicznych (Dz. U. z 2022 poz. 1518, ze zm.);
- i) rozporządzenie Ministra Rozwoju i Technologii z dnia 11 września 2020 r. w sprawie ogłoszenia jednolitego tekstu rozporządzenia Ministra Rozwoju w sprawie szczegółowego zakresu i formy projektu budowlanego (Dz.U. z 2022 poz. 1679 ze zm.);



Rzeczpospolita  
Polska

Dofinansowane przez  
Unię Europejską



- j) ustawa z dnia 17 maja 1989 r. Prawo geodezyjne i kartograficzne (Dz. U. z 2024 r., poz. 1151 ze zm.);
- k) Polskie Normy;
- l) innych przepisów odrębnych mających zastosowanie w niniejszej sprawie.

## **2. Realizację inwestycji uwzględniającą sposób oraz charakterystykę zabudowy i zagospodarowania terenu:**

Przedmiotem niniejszej decyzji jest ustalenie lokalizacji linii kolejowej polegającej na budowie i przebudowie linii kolejowej nr C-E 30 (277) wraz z budową i przebudową infrastruktury towarzyszącej w związku z realizacją przedsięwzięcia pn.: „Prace na linii kolejowej C-E 30 na odcinku Opole Groszowice – Jelcz – Wrocław Brochów.”

Ww. roboty budowlane obejmują linię kolejową nr 277 od km 0+930 do km 8+000 w zakresie:

- a) L01 Szlak Opole Groszowice – Opole Wschodnie od km 0+930 do km 4+465,
- b) S02 Stacja Opole Wschodnie od km 4+465 do km 8+000,

wraz z budową i przebudową infrastruktury drogowej oraz obiektów służących ochronie środowiska w zakresie:

1. branży torowej (nawierzchnia, podtorze, odwodnienie);
2. obiektów inżynierskich i inżynierskich (tj. mosty, wiadukty, przepusty, przejścia podziemne, ściany oporowe);
3. energetyki (trakcyjna i nietrakcyjna, linie potrzeb nietrakcyjnych);
4. branży drogowej (drogi objazdowe, dojazdowe, równoległe);
5. przejazdów w poziomie szyn;
6. sterowania ruchem kolejowym (srk), teletechniki i telekomunikacji;
7. obiektów obsługi podróżnych (perony, mała architektura);
8. tras kablowych, sieci energetycznych i wodnych;
9. obiektów kubaturowych;
10. ekranów akustycznych.



Fundusze Europejskie  
na Infrastrukturę,  
Klimat, Środowisko



Rzeczpospolita  
Polska

Dofinansowane przez  
Unię Europejską



Celem realizacji inwestycji jest poprawa działania infrastruktury kolejowej oraz zwiększenie przepustowości linii kolejowej wraz z dostosowaniem do maksymalnej prędkości kursowania pociągów wynoszącej 120 km/h po torach szlakowych głównych i zasadniczych, 60 km/h po torach głównych dodatkowych na stacjach oraz do maksymalnego nacisku na oś 221kN.

**IX. Warunki wynikające z potrzeb ochrony środowiska i ochrony zabytków, w tym dotyczące przeciwdziałania poważnym awariom przemysłowym określa się poprzez:**

**1. Uwarunkowania prawne dotyczące ochrony środowiska.**

W związku z ochroną środowiska na etapie projektowania i realizacji inwestycji należy uwzględnić poniższe przepisy:

- a) ustawa z dnia 3 października 2008 r. o udostępnianiu informacji o środowisku i jego ochronie, udziale społeczeństwa w ochronie środowiska oraz o ocenach oddziaływania na środowisko (Dz. U z 2024r., poz. 1112 ze zm.);
- b) ustawa z dnia 27 kwietnia 2001r. Prawo ochrony środowiska (Dz. U. z 2025r., poz. 647 ze zm.);
- c) ustawa z dnia 14 grudnia 2012 r. o odpadach (Dz. U z 2023r., poz. 1587 ze zm.);
- d) ustawa z 16 kwietnia 2004r. o ochronie przyrody (Dz. U z 2026r., poz. 13);
- e) ustawa z dnia 20 lipca 2017 r. prawo wodne (Dz. U. z 2025 r., poz. 960, ze zm.);
- f) rozporządzenie Ministra Klimatu i Środowiska z dnia 6 maja 2024 r. w sprawie dokonywania oceny poziomów substancji w powietrzu (Dz. U. z 2024r., poz. 870);
- g) rozporządzenie Ministra Klimatu i Środowiska z dnia 12 kwietnia 2021 r. w sprawie poziomów niektórych substancji w powietrzu (Dz. U. z 2021 r. , poz. 845);
- h) rozporządzenie Ministra Środowiska z dnia 14 czerwca 2007 r. w sprawie dopuszczalnych poziomów hałasu w środowisku (Dz. U. z 2014 r., poz. 112);
- i) oraz innych przepisów odrębnych mających zastosowanie w niniejszej sprawie.



Fundusze Europejskie  
na Infrastrukturę,  
Klimat, Środowisko



Rzeczpospolita  
Polska

Dofinansowane przez  
Unię Europejską



## **2. Charakterystyka inwestycji z punktu widzenia jej oddziaływania na środowisko.**

Planowana inwestycja w rozumieniu przepisów § 3 ust. 2 pkt 1 w związku z § 2 ust.1 pkt 29 Rozporządzenia Rady Ministrów z dnia 10 września 2019 r. w sprawie przedsięwzięć mogących znacząco oddziaływać na środowisko (Dz. U. z 2019 r., poz. 1839 ze zm.) jako całość inwestycji pod nazwą „Budowa i przebudowa linii kolejowej nr C-E 30 (277) wraz z budową i przebudową infrastruktury towarzyszącej w związku z realizacją przedsięwzięcia pn.: „Prace na linii kolejowej C-E 30 na odcinku Opole Groszowice – Jelcz – Wrocław Brochów od km 0+930 do km 8+000, zaliczana jest do rodzaju przedsięwzięć mogących potencjalnie znacząco oddziaływać na środowisko.

Stosownie do art. 71 ust. 2 pkt. 2 ustawy z dnia 3 października 2008 r. o udostępnianiu informacji o środowisku i jego ochronie, udziale społeczeństwa w ochronie środowiska oraz o ocenach oddziaływania na środowisko (Dz. U. z 2024 r., poz. 1112 ze zm.) dla przedsięwzięć mogących potencjalnie znacząco oddziaływać na środowisko wymagane jest uzyskanie decyzji o środowiskowych uwarunkowaniach. Zgodnie z art. 71 ust.2 pkt 1 ust.1 pkt 11 ww. ustawy decyzję o środowiskowych uwarunkowaniach dla ww. inwestycji należy uzyskać przed wystąpieniem o wydanie decyzji o ustaleniu lokalizacji linii kolejowej.

Przedmiotowa inwestycja stanowi inwestycję celu publicznego.

Zgodnie z decyzją o środowiskowych uwarunkowaniach nr WOOŚ.420.5.2.2021.MSe.76 z dnia 29 września 2023 r. wydaną przez Regionalnego Dyrektora Ochrony Środowiska w Opolu, nie ma potrzeby przeprowadzenia ponownej oceny oddziaływania na środowisko oraz postępowania w sprawie transgranicznego oddziaływania na środowisko dla planowanego przedsięwzięcia. Wyżej wymieniona decyzja została wydana dla inwestycji pod nazwą „Budowa i przebudowa linii kolejowej nr C-E30 (277) wraz z budową i przebudową infrastruktury towarzyszącej” w związku z realizacją przedsięwzięcia pn.: „Prace na linii kolejowej C-E30 na odcinku Opole Groszowice – Jelcz – Wrocław Brochów – województwo opolskie” w wariantcie WII.

Planowane przedsięwzięcie winno uwzględniać w fazie projektowania, realizacji oraz eksploatacji zawarte w ww. decyzji wymagania dotyczące ochrony



Fundusze Europejskie  
na Infrastrukturę,  
Klimat, Środowisko



Rzeczpospolita  
Polska

Dofinansowane przez  
Unię Europejską



środowiska, warunki wykorzystania terenu, ze szczególnym uwzględnieniem konieczności ochrony cennych wartości przyrodniczych, zasobów naturalnych i zabytków oraz ograniczenia uciążliwości dla terenów sąsiednich.

Na podstawie przepisów dotyczących ochrony środowiska należy w szczególności:

- w trakcie przygotowania i realizacji inwestycji zapewnić oszczędne korzystanie z terenu (art. 74 ustawy Prawo ochrony środowiska);
- zamierzenie przeprowadzić i wykonać w sposób zapewniający ograniczenie jego oddziaływania na środowisko, w tym ochronę walorów krajobrazowych (art. 73 ust. 2 pkt 1 ustawy Prawo ochrony środowiska);
- należy ograniczyć do minimum wycinkę drzew i krzewów;
- w zakresie ochrony akustycznej przewidzieć należy zastosowanie środków ochrony akustycznej, zapewniających dotrzymanie standardów jakości środowiska na terenach wymagających ochrony przed hałasem;
- odpady jakie powstaną w trakcie prac budowlanych należy poddać selektywnej zbiorczej przekazaniu do utylizacji.

Planowane przedsięwzięcie nie zalicza się do zakładów stwarzających zagrożenie wystąpienia powstania poważnych awarii przemysłowych, w rozumieniu rozporządzenia Ministra Rozwoju z dnia 29 stycznia 2016 r. w sprawie rodzajów i ilości substancji niebezpiecznych, których znajdowanie się w zakładzie decyduje o zaliczeniu go do zakładu o zwiększonym ryzyku albo zakładu o dużym ryzyku wystąpienia poważnej awarii przemysłowej (Dz. U. 2016 r., poz. 138).

Zgodnie z obowiązującymi mapami zagrożenia powodziowego (MZP) oraz mapami ryzyka powodziowego (MRP) opracowanymi w ramach drugiego cyklu planistycznego (zaktualizowanymi we wrześniu 2022r.), opublikowanymi na Hydroportalu Państwowego Gospodarstwa Wodnego Wody Polskie, które jako oficjalne dokumenty planistyczne, stanowią podstawę do podejmowania działań związanych z planowaniem przestrzennym i zarządzaniem kryzysowym, wynika, że inwestycja nie znajduje się w granicach obszarów szczególnego zagrożenia powodzią, tj. o których mowa w art. 169 ust. 2 pkt 2 ustawy Prawo wodne, dla prawdopodobieństwa wystąpienia powodzi Q1% (głębokość zalewu



Fundusze Europejskie  
na Infrastrukturę,  
Klimat, Środowisko



Rzeczpospolita  
Polska

Dofinansowane przez  
Unię Europejską



w granicach  $h \leq 0,5$  [m] oraz  $0,5 \leq h \leq 2.0$  [m]) i Q10% (głębokość zalewu w granicach  $h \leq 0,5$  [m] oraz  $0,5 \leq h \leq 2.0$  [m]).

### **3. Warunki ochrony zabytków, dziedzictwa kulturowego i zabytków oraz dóbr kultury współczesnej.**

Należy uwzględnić warunki i wymagania zawarte w przepisach obowiązujących, a w szczególności w ustawie z dnia 23 lipca 2003r. o ochronie zabytków i opiece nad zabytkami (Dz. U. z 2024r., poz. 1292 ze zm.). Teren będący przedmiotem inwestycji nie jest objęty ochroną konserwatorską.

W miejscu planowanej inwestycji nie znajdują się znane stanowiska archeologiczne. W przypadku odkrycia podczas prowadzenia robót ziemnych przedmiotu, co do którego istnieje przypuszczenie, iż jest on zabytkiem należy wstrzymać wszelkie roboty mogące uszkodzić lub zniszczyć odkryty przedmiot, zabezpieczyć ten przedmiot i miejsce jego odkrycia oraz niezwłocznie zawiadomić o tym Opolskiego Wojewódzkiego Konserwatora Zabytków w Opolu, lub Prezydenta Miasta Opola.


Na obszarze inwestycji zlokalizowane są niżej wymienione obiekty zabytkowe:

- a) Wiadukt kolejowy w ciągu LK 277 nad liniami kolejowymi 144 i 301 Opole ul. Głogowska km 3,372 (ujęty w wojewódzkiej ewidencji zabytków);
- b) Wiadukt kolejowy w ciągu LK 277 Opole ul. Luboszycka km 7+314 (ujęty w wojewódzkiej ewidencji zabytków);
- c) Wiadukt drogowy w ciągu drogi wojewódzkiej nr 435 (ul. Kowalczyków w Opolu) km 2+732 (ujęty w wojewódzkiej ewidencji zabytków);

### **4. Warunki uwzględniające wymogi obronności kraju.**

Planowane przedsięwzięcie powinno spełniać wymagania Rozporządzenia Rady Ministrów z dnia 21 kwietnia 2004 roku w sprawie zasad współdziałania Ministra Obrony Narodowej z zarządcami i przewoźnikami kolejowymi, w zakresie dostosowania infrastruktury kolejowej do wymogów obronności państwa (Dz.U. z 2004r., Nr 95, poz. 952).

Pismem nr CWCR.OZ\_Opole- SL.0732.39.2026 z dnia 30 marca 2026 r. zakres przedmiotowy niniejszej inwestycji został uzgodniony z Centralnym



Rzeczpospolita  
Polska

Dofinansowane przez  
Unię Europejską



Wojskowym Centrum Rekrutacji Ośrodek Zamiejscowy w Opolu w zakresie potrzeb obronności państwa.

W wyżej wymienionym piśmie Centralne Wojskowe Centrum Rekrutacji Ośrodek Zamiejscowy w Opolu poinformowała, że inwestycja dotyczy odcinka należącego do sieci bazowej T-ENT C-E 30, a tym samym w przyszłości będzie umożliwiać przejazdy wojskowych transportów kolejowych z ładunkiem niebezpiecznym oraz przekroczoną skrajnią kolejową.


W związku z powyższym linia kolejowa powinna umożliwiać swobodny przejazd wojskowych transportów kolejowych z ładunkiem niebezpiecznym, przekroczoną skrajnią kolejową oraz spełniać wytyczne PKP PLK S.A. (instrukcji ID-1 Moduł A2 Skrajnia budowli) gdzie tor powinien mieć zachowaną dla przewozów kontenerowych skrajnię ujednoliczoną GPL- 1, a dla obiektów inżynierskich GPL-2, ponadto powinny zostać zachowane postanowienia określone w Standardach Technicznych - szczegółowe warunki techniczne dla modernizacji lub budowy linii kolejowych do prędkości  $V_{max} < 250$  km/h, oraz parametry eksploatacyjne torów powinny być dostosowane na nacisk osi lokomotywy i wagonów - 221 kN/os tj. 22,5 tony/os.

#### **X. Wymagania dotyczące ochrony interesu osób trzecich.**

Inwestycję należy projektować i realizować w sposób zapewniający spełnienie wymagań, dotyczących poszanowania uzasadnionych interesów osób trzecich, występujących na obszarze oddziaływania projektowanego obiektu, w szczególności zapewnić ochronę:

- a) przed pozbawieniem użytkowników możliwości korzystania z wody, kanalizacji, energii elektrycznej i ciepłej oraz środków łączności, a w trakcie robót budowlanych chronić istniejące uzbrojenie terenu lub uzyskać zgodę właścicieli na jego przebudowę;
- b) przed uciążliwościami powodowanymi przez hałas, wibracje, zakłócenia elektryczne i promieniowanie;
- c) przed pozbawieniem dostępu do drogi publicznej.

Roboty budowlane związane z przekraczaniem lub zbliżaniem się do istniejącej



Rzeczpospolita  
Polska

Dofinansowane przez  
Unię Europejską



infrastruktury technicznej powodujące kolizje z nimi, należy wykonać w porozumieniu z właściwym zarządcą infrastruktury.

Ostateczna decyzja o ustaleniu lokalizacji linii kolejowej stanowi podstawę do dokonywania wpisów w księdze wieczystej i w katastrze nieruchomości.

#### **XI. Nadaje niniejszej decyzji rygor natychmiastowej wykonalności.**

Wobec powyższego, zgodnie z art. 9 w ust 3 ustawy o transporcie kolejowym, niniejsza decyzja:

- a) przyznaje PLK S.A. prawo do dysponowania nieruchomością na cele budowlane,
- b) zobowiązuje do niezwłocznego wydania nieruchomości, opróżnienia lokali i innych pomieszczeń,
- c) uprawnia do faktycznego objęcia nieruchomości w posiadanie przez PLK S.A.,
- d) uprawnia do wystąpienia z wnioskiem o wydanie decyzji o pozwoleniu na budowę bez oczekiwania na jej ostateczność.


### **Uzasadnienie**

Dnia 31 grudnia 2025 r. do Wojewody Opolskiego wpłynął wniosek Katarzyny Głodek, Dyrektora Biura Nieruchomości, Geodezji i Geoinformacji PKP Polskie Linie Kolejowe S.A. oraz Jarosława Szczepaniaka Zastępcę Dyrektora Regionu Śląskiego w PKP Polskie Linie Kolejowe S.A Centrum Realizacji Inwestycji, działających z upoważnienia PKP Polskie Linie Kolejowe S.A.

W wyniku analizy przedmiotowego wniosku pod względem formalnym stwierdzono braki wymagające uzupełnienia wniosku.

W związku z powyższym Wojewoda Opolski pismem z dnia 28 stycznia 2026r., wezwał wnioskodawcę do usunięcia braków we wniosku, z zastrzeżeniem, że nieusunięcie ich w terminie 14 dni od daty otrzymania ww. pisma, spowoduje pozostawienie wniosku bez rozpoznania.

Pismem z dnia 13 lutego 2026 r. (data wpływu do tut. organu 16 lutego 2026 r.) do Wojewody Opolskiego wpłynął uzupełniony wniosek w sprawie wydania decyzji o ustaleniu lokalizacji linii kolejowej, dotyczącej realizacji inwestycji pn.:



Rzeczpospolita  
Polska

Dofinansowane przez  
Unię Europejską



„Budowa i przebudowa linii kolejowej nr C-E 30 (277) wraz z budową i przebudową infrastruktury towarzyszącej w związku z realizacją przedsięwzięcia pn. „Prace na linii kolejowej C-E 30 na odcinku Opole Groszowice – Jelcz – Wrocław Brochów” od km 0+930 do km 8+000.

Do wniosku załączono opinie wymagane w art. 9o ust. 3 pkt 4 ww. ustawy:

- a) Ministra Zdrowia z 14 października 2024 r. (znak sprawy DLD.510.1679.2024.AM);
- b) Ministra Obrony Narodowej z 5 listopada 2024 r. (znak sprawy DI-WIW.287.109.2024);
- c) Urzędu Morskiego w Gdyni z 15 października 2024 r. (znak sprawy INZ.9212.132.2024.JZ);
- d) Urzędu Morskiego w Szczecinie z 17 października 2024 r. (znak sprawy GPG.I.076.90.24.KK(3));
- e) Dyrektora Okręgowego Urzędu Górniczego w Katowicach z dnia 30 października 2024 r. (znak sprawy KAT.5120.322.2024);
- f) Dyrektora Regionalnej Dyrekcji Lasów Państwowych w Katowicach z dnia 12 listopada 2024 r. (znak sprawy ES.2210.2.213.2024.MK);
- g) Opolskiego Wojewódzkiego Konserwatora Zabytków w Opolu z dnia 25 października 2024 r. (znak sprawy PZO.5151.17.224.PS);
- h) tj. postanowienie Marszałka Województwa Opolskiego z dnia 31 października 2024 r. (znak sprawy DRP-RZP.7637.5.1.2024.TM);
- i) tj. uchwała Zarządu Województwa Opolskiego nr 1378/2024 z dnia 4 listopada 2024 r.;
- j) opinia Prezydenta Miasta Opola z dnia 4 listopada 2024 r. (znak sprawy UAB.6727.1376.2024.SB);
- k) opinia Generalnego Dyrektora Dróg Krajowych i Autostrad Oddział w Opolu z 16 października 2024 r. (znak sprawy O/OP.Z-3.4246.1.2024.5.DS);
- l) opinia Zarządu Dróg Wojewódzkich w Opolu z 22 października 2024 r. (znak sprawy WD.4039.38.2024.PU.1);
- m) opinia Miejskiego Zarządu Dróg w Opolu z 8 listopada 2024 r. (znak sprawy NZ/TZ.4406.4.5.2021-2024);



Fundusze Europejskie  
na Infrastrukturę,  
Klimat, Środowisko



Rzeczpospolita  
Polska

Dofinansowane przez  
Unię Europejską



Na podstawie art. 9o ust. 3 pkt. 4 lit. ca ustawy o transporcie kolejowym inwestor w dniu 30 września 2024 r. wystąpił do Ministra Klimatu i Środowiska - właściwego do spraw środowiska - w odniesieniu do złóż strategicznych. Do wniosku dołączono wystąpienie oraz potwierdzenie odbioru ww. pisma z dnia 9 października 2024 r.

Na podstawie art. 9o ust. 3 pkt. 4 lit. h ww. ustawy inwestor w dniu 30 września 2024 r. wystąpił do Prezydenta Miasta Opola. Do wniosku dołączono wystąpienie oraz potwierdzenie odbioru ww. pisma .

Zgodnie z art. 9o ust. 4 ww. ustawy właściwy organ, na wniosek PLK S.A., CPK lub właściwej jednostki samorządu terytorialnego, wydaje opinie, o których mowa w ust. 3 pkt 4, w terminie nie dłuższym niż 30 dni od dnia otrzymania wniosku o wydanie opinii. Niewydanie opinii w tym terminie traktuje się jako brak zastrzeżeń do wniosku o wydanie decyzji o ustaleniu lokalizacji linii kolejowej.

We wniosku zawarto charakterystykę planowanej inwestycji z określeniem zmian w dotychczasowym przeznaczeniu, zagospodarowaniu i uzbrojeniu terenu w formie opisowej, a także graficznej na załączonych mapach.

Do wniosku załączono również mapy w skali 1:500, na których zgodnie z wymogami ustawy o transporcie kolejowym zaznaczono przebieg linii kolejowej, z zaznaczeniem terenu niezbędnego dla planowanych obiektów budowlanych oraz przebieg linii rozgraniczającej teren inwestycji. Wskazano również nieruchomości stanowiące tereny dróg publicznych, w stosunku do których inwestor uzyskuje uprawnienie do nieodpłatnego zajęcia na czas realizacji inwestycji oraz nieruchomości, które staną się własnością Skarbu Państwa, do których PKP PLK S.A. uzyska prawo wieczystego użytkowania.

W przypadku, gdy realizacja inwestycji kolejowej wymaga przejścia przez dróg publicznych, inwestor jest uprawniony do nieodpłatnego zajęcia tego terenu na czas realizacji inwestycji.

Decyzję o zezwoleniu na nieodpłatne zajęcie pasa drogowego, o której mowa w art. 40 ust. 1 ustawy z dnia 21 marca 1985 r. o drogach publicznych (Dz. U. z 2025 r. poz. 889), wydaje zarządca drogi w terminie 30 dni od dnia złożenia wniosku. Zgodnie z art. 9ya ust. 3 ustawy o transporcie kolejowym, jeżeli decyzji o ustaleniu lokalizacji linii kolejowej został nadany rygor natychmiastowej



Fundusze Europejskie  
na Infrastrukturę,  
Klimat, Środowisko



Rzeczpospolita  
Polska

Dofinansowane przez  
Unię Europejską



wykonalności decyzję o zezwoleniu na nieodpłatne zajęcie pasa drogowego wydaje się niezwłocznie.

W przypadku, gdy decyzji o ustaleniu lokalizacji linii kolejowej został nadany rygor natychmiastowej wykonalności, porozumienie, o którym mowa w ust. 4, zawiera się niezwłocznie.

Zgodnie z art. 9o ust. 3 pkt 3 ustawy inwestor dołączył do wniosku mapy z projektami podziału nieruchomości.

Mapy z projektami podziału zawierające wykazy zmian zostały przyjęte do państwowego zasobu geodezyjnego i kartograficznego prowadzonego przez Prezydenta Miasta Opola w dniach:

- 18 grudnia 2025 r. pod nr ewidencyjnymi P.1661.2025.1646;
- 19 grudnia 2025 r. pod nr ewidencyjnymi P.1661.2025.1646;
- 10 października 2025 r. pod nr ewidencyjnymi P.1661.2025.1324;
- 13 maja 2025 r. pod nr ewidencyjnymi P.1661.2025.573.

Linie rozgraniczające teren, w części spójnej z projektami podziału, stanowią linie podziału nieruchomości wyszczególnionych w punkcie II. Natomiast zgodnie z art. 9s ust. 6 ustawy o transporcie kolejowym, linie rozgraniczające terenu nie stanowią linii podziału nieruchomości będących przedmiotem własności albo użytkowania wieczystego PKP S.A. lub PKP PLK S.A.

Zgodnie z art. 9s ust. 3 pkt. 1 ustawy o transporcie kolejowym nieruchomości (zawarte w pkt. III niniejszej decyzji), stają się z mocy prawa własnością Skarbu Państwa.

PKP Polskie Linie Kolejowe S.A. nabywają z mocy prawa z dniem, w którym niniejsza decyzja o ustaleniu lokalizacji linii kolejowej stanie się ostateczna, prawo użytkowania wieczystego nieruchomości gruntowych nabytych z mocy prawa przez Skarb Państwa (ujętych w pkt III i IV niniejszej decyzji) oraz prawo własności budynków, innych urządzeń i lokali znajdujących się na tych nieruchomościach (art. 9s ust. 3b ustawy).

Natomiast zgodnie z art. 9s ust. 3e pkt. 2 ustawy nieruchomości, na których planowana jest budowa lub przebudowa dróg publicznych, określone decyzją o ustaleniu lokalizacji linii kolejowej, z dniem, w którym decyzja ta stała się ostateczna stają się własnością właściwego samorządu województwa, powiatu lub



Fundusze Europejskie  
na Infrastrukturę,  
Klimat, Środowisko



Rzeczpospolita  
Polska

Dofinansowane przez  
Unię Europejską



gminy - w odniesieniu do dróg wojewódzkich i gminnych (punkt V niniejszej decyzji) tj.: stwierdzenie nabycia prawa własności nieruchomości przez Województwo Opolskie oraz Gminę Opole.

Zgodnie z art. 9s ust. 3a ustawy o transporcie kolejowym, jeżeli na nieruchomości - o której mowa w ust. 3 lub prawie użytkownictwa wieczystego tej nieruchomości - zostały ustanowione ograniczone prawa rzeczowe z dniem, w którym decyzja o ustaleniu lokalizacji linii kolejowej stała się ostateczna, prawa te wygasają.

Do ograniczeń wymienionych w punkcie VI niniejszej decyzji oraz o których mowa w ust. 1 pkt 6, stosuje się odpowiednio przepisy art. 124 ust. 4-7 oraz art. 124a ustawy z dnia 21 sierpnia 1997 r. o gospodarce nieruchomościami.

W niniejszej decyzji nie określono ograniczenia w korzystaniu z nieruchomości w celu zapewnienia prawa do wejścia na teren nieruchomości w związku z prowadzeniem inwestycji kolejowej obejmującej budowę lub przebudowę tunelu, a także prace związane z jego konserwacją, utrzymaniem lub usuwaniem awarii.


Regionalny Dyrektor Ochrony Środowiska w Opolu wydał decyzję w dniu 29 września 2023 r., znak: WOOŚ.420.5.2.2021.MSe.76, w której stwierdził, że nie ma potrzeby przeprowadzenia ponownej oceny oddziaływania na środowisko dla planowanego przedsięwzięcia.

Tym samym wniosek spełniał wszystkie wymagania zgodnie z przepisami ustawy o transporcie kolejowym i w związku z tym stanowił podstawę do wszczęcia postępowania administracyjnego w niniejszej sprawie.

Zgodnie z art. 10 § 1 KPA organ zapewnił stronom udział w postępowaniu. Na podstawie art. 9o ust. 6 ustawy o transporcie kolejowym, wnioskodawca oraz właściciele i użytkownicy wieczystości nieruchomości objętych wnioskiem o wydanie decyzji, zostali poinformowani poprzez zawiadomienie z dnia 24 marca 2026 r. o wszczęciu niniejszego postępowania, wysłane na adresy wskazane w katastrze nieruchomości. Pozostałe strony o wszczęciu postępowania, organ zawiadomił w drodze obwieszczeń.

Obwieszczenia te zostały umieszczone na tablicy ogłoszeń oraz na stronach internetowych:

- a) Opolskiego Urzędu Wojewódzkiego w Opolu;



Rzeczpospolita  
Polska

Dofinansowane przez  
Unię Europejską



b) Urzędu Miasta Opola;

w prasie lokalnej Gazeta Wyborcza.

W ww. zawiadomieniu i obwieszczeniach tut. organ wskazał miejsce, gdzie strony mogą się zapoznać z wnioskiem i dokumentacją oraz gdzie mogą składać uwagi i wnioski dotyczące sprawy. Wszystkie zawiadomienia zostały doręczone skutecznie.

Rozpatrując wniosek inwestora o ustalenie lokalizacji linii kolejowej, biorąc pod uwagę cały materiał dowodowy organ dokonał sprawdzenia jego zgodności z przepisami ustawy z dnia 28 marca 2003 r. o transporcie kolejowym oraz z innymi przepisami właściwymi w sprawie oraz uwzględnił wniosek inwestora.

Przeprowadzona analiza wykazała dopuszczalność planowanego zamierzenia inwestycyjnego zgodnie z warunkami określonymi w niniejszej decyzji przy spełnieniu wymogów wynikających z przepisów prawa budowlanego na etapie postępowania o uzyskanie pozwolenia na budowę, które przesądzi o możliwości jego realizacji.

Wnioskiem z 31 grudnia 2025 r. (data wpływu do tut. organu) inwestor t.j. PKP Polskie Linie Kolejowe S.A, wystąpił o nadanie decyzji o ustaleniu lokalizacji linii kolejowej rygoru natychmiastowej wykonalności z uwagi na interes społeczny i gospodarczy polegający na:

1. skróceniu czasu jazdy zarówno pociągów pasażerskich jak i towarowych,
2. poprawie przepustowości linii, częstotliwości, skomunikowania oraz punktualności realizowanych połączeń,
3. zwiększeniu konkurencyjności i dostępności transportu kolejowego,
4. poprawie komfortu jazdy i obsługi pasażerów,
5. usprawnieniu statycznej i dynamicznej informacji pasażerskiej oraz informacji dla przewoźników,
6. eliminacji barier dla osób o ograniczonej możliwości poruszania się,
7. poprawie bezpieczeństwa ruchu kolejowego i przewożonych ładunków,
8. racjonalizacji kosztów eksploatacji i utrzymania zarządzanej infrastruktury poprzez zastosowanie elementów o wysokiej trwałości i niezawodności oraz likwidację zbędnej infrastruktury,



Fundusze Europejskie  
na Infrastrukturę,  
Klimat, Środowisko



Rzeczpospolita  
Polska


Dofinansowane przez  
Unię Europejską



9. zapewnieniu interoperacyjności kolei i umożliwieniu niedyskryminującego dostępu do polskiej infrastruktury kolejowej różnym operatorom z innych krajów,
10. zwiększeniu bezpieczeństwa na przejazdach kolejowo-drogowych poprzez ich likwidację lub zastosowanie nowoczesnych rozwiązań technicznych (nowoczesne systemy i urządzenia przejazdowe, znaczne ograniczenie przejazdów kat. F, poprawa widoczności na przejazdach, uzyskanie normatywnych kątów skrzyżowania),
11. przebudowie układu dróg dojazdowych i technologicznych wraz z zabezpieczeniem przejazdów w poziomie szyn i dostosowanie ich do nowych sposobów obsługi ruchu,
12. poprawie funkcjonowania elementów infrastruktury kolejowej związanych z poprawą niezawodności zasilania urządzeń, oświetlenia głowic rozjazdowych oraz terenów rozrządowych i przeładunkowych, zmniejszenie wpływu opadów śniegu na funkcjonowanie rozjazdów, wzrost bezpieczeństwa na przejazdach kolejowych,
13. zapewnieniu odpowiedniej odporności infrastruktury objętej projektem na obecne i prognozowane zmiany klimatu,
14. dostosowaniu istniejącego uzbrojenia terenu do nowej infrastruktury kolejowej
15. usprawnieniu odwodnienia projektowanej infrastruktury kolejowej w celu jej poprawnego funkcjonowania,
16. zmniejszeniu oddziaływania transportu na środowisko.

Projektowane zadanie jest pierwszym etapem przebudowy infrastruktury kolejowej w rejonie linii 132 i 277 na wlocie do stacji Wrocław Główny. W związku z tym projektuje się bezkolizyjne włączenie projektowanej dwutorowej linii 277 (uwzględniającej potrzeby CPK na tym etapie) w linię kolejową nr 132 oraz możliwość kontynuacji tych torów w kierunku stacji Wrocław Główny (włączenie w istniejące tory linii 763).

Ponadto przedsięwzięcie to ma strategiczne znaczenie dla rozwoju regionu i umożliwia dostosowanie parametrów linii do obowiązujących standardów. Głównym celem jest skrócenie czasu przejazdu, poprawa standardu podróży, rozwój wymiany towarowej i zwiększenie konkurencyjności komunikacji kolejowej. Realizowana



Rzeczpospolita  
Polska

Dofinansowane przez  
Unię Europejską



inwestycja wpłynie zatem na poprawę warunków życia mieszkańców poprzez zwiększenie atrakcyjności terenów i podmiotów gospodarczych kraju oraz wyeliminowanie barier czasowo-przestrzennych. Natomiast pozostawienie infrastruktury kolejowej w obecnym stanie będzie stanowić barierę w rozwoju kraju. Realizowana inwestycja jest priorytetowym zadaniem Spółki PKP Polskie Linie Kolejowe S.A. w Warszawie i jest ona realizowana w ramach Programu CEF – „Łącząc Europę” obejmującego okres finansowania 2014 – 2020. Aby środki te można było uruchomić niezbędne jest wykazanie, że strona formalno-prawna inwestycji jest przygotowana i umożliwi Inwestorowi niezwłoczne złożenie wniosku o pozwolenie na budowę i zrealizowanie przedsięwzięcia bez zagrożenia utraty funduszy Unijnych.

Zgodnie z treścią art. 9w ust. 1 ustawy, wojewoda nadaje decyzji o ustaleniu lokalizacji linii kolejowej rygor natychmiastowej wykonalności na wniosek PLK S.A., CPK lub właściwej jednostki samorządu terytorialnego, uzasadniony interesem społecznym lub gospodarczym. Literalna wykładnia powyższego przepisu wskazuje, że nadanie rygoru ww. jest obligatoryjne, jeżeli inwestor złoży wniosek uzasadniony interesem społecznym lub gospodarczym. Powyżej przedstawione okoliczności w ocenie tut. organu uzasadniają nadanie decyzji rygoru natychmiastowej wykonalności.

Uwzględniając przytoczone wyżej względy, w pełni uzasadniające konieczność nadania przedmiotowej decyzji rygoru natychmiastowej wykonalności, tut. organ uznał wniosek inwestora za zasadny.

W związku z powyższym należało orzec jak w sentencji.

### **Pouczenie**

Stronom służy prawo wniesienia odwołania do Ministra Finansów i Gospodarki za pośrednictwem Wojewody Opolskiego. Odwołanie od decyzji, wnosi się w terminie 14 dni od dnia jej doręczenia stronie albo w terminie 14 dni od dnia obwieszczenia lub doręczenia zawiadomienia o jej wydaniu.



Fundusze Europejskie  
na Infrastrukturę,  
Klimat, Środowisko



Rzeczpospolita  
Polska

Dofinansowane przez  
Unię Europejską



Odwołanie od niniejszej decyzji powinno zawierać zarzuty odnoszące się do decyzji, określać istotę i zakres żądania będącego przedmiotem odwołania oraz wskazywać dowody uzasadniające to żądanie.

Zgodnie z art. 127a. § 1 i 2 Kpa, w trakcie biegu terminu do wniesienia odwołania strona może zrzec się prawa do wniesienia odwołania wobec organu administracji publicznej, który wydał decyzję. W takich okolicznościach decyzja staje się ostateczna i prawomocna, z dniem doręczenia wojewodzie warmińsko-mazurskiemu oświadczenia o zrzeczeniu się prawa do wniesienia odwołania przez ostatnią ze stron postępowania.

**Z up. Wojewody Opolskiego**

**Marek Świetlik**

**Dyrektor**

**Wydział Infrastruktury i Nieruchomości**

*Pismo zostało wydane w postaci elektronicznej i podpisane kwalifikowanym podpisem elektronicznym.*

**Załączniki:**

- 1 - 21            mapa w skali 1:500 o której mowa w art. 9o ust. 3 pkt. 1 ustawy o transporcie kolejowym
- 22 - 63            mapy z projektem podziału nieruchomości

**Otrzymują:**

1. PKP Polskie Linie Kolejowe S.A., Centrum Realizacji Inwestycji Region Śląski, ul. Joannitów 13, 50-525 Wrocław, poprzez pełnomocnika - Katarzyna Głodek + załącznik 1 - 63
2. PKP Polskie Linie Kolejowe S.A., Centrum Realizacji Inwestycji Region Śląski, ul. Joannitów 13, 50-525 Wrocław, poprzez pełnomocnika – Jarosław Szczepaniak
3. Prezydent Miasta Opola  
(jako organ ds. planowania i zagospodarowania przestrzennego)  
+ załącznik nr 1 - 21



Fundusze Europejskie  
na Infrastrukturę,  
Klimat, Środowisko




Rzeczpospolita  
Polska

Dofinansowane przez  
Unię Europejską



4. Prezydent Miasta Opola  
(jako organ ds. ewidencji gruntów i budynków)  
+ załącznik od 22 - 63)
5. Prezydent Miasta Opola  
(jako organ ds. administracji architektoniczno - budowlanej)  
+ załącznik od 1 - 21)
6. Marszałek Województwa Opolskiego
7. Regionalny Dyrektor Ochrony Środowiska w Opolu (jako organ właściwy w sprawie wydania decyzji o środowiskowych uwarunkowaniach nr WOOŚ.420.5.2.2021.MSe.76 z 29 września 2023 r.)
8. Aa + załącznik nr 1 - 63

Za niniejszą decyzję została uiszczona opłata skarbową zgodnie z art. 8 ustawy z dnia 16 listopada 2006 r. o opłacie skarbowej (Dz. U. z 2025 r., poz. 1154 ze zm.)



Rzeczpospolita  
Polska

Dofinansowane przez  
Unię Europejską



Potwierdzam zgodność wydruku z dokumentem wydanym w postaci elektronicznej:

Identyfikator dokumentu	2856793.7692629.9484091
Nazwa dokumentu	IN.I.747.4.5.2025.KD Decyzja o ustaleniu lokalizacji linii kolejowej.pdf
Tytuł dokumentu	IN.I.747.4.5.2025.KD Decyzja o ustaleniu lokalizacji linii kolejowej
Sygnatura dokumentu	IN.I.747.4.5.2025
Data dokumentu	09.04.2026 12:16:23
Skrót dokumentu	3E277D9EC59BC57BC3954DF7CA5C03570743626F
Wersja dokumentu	1.7
Data podpisu	09.04.2026
Sygnatariusz	Marek Świetlik
Stanowisko	Dyrektor
Rodzaj certyfikatu	Certyfikat kwalifikowany podpisu elektronicznego
	EZD 3.132.31.31.
Data wydruku:	09.04.2026 12:50:48
Autor wydruku:	Duda Kamila



Fundusze Europejskie  
na Infrastrukturę,  
Klimat, Środowisko



Rzeczypospolita  
Polska

Dofinansowane przez  
Unię Europejską

