












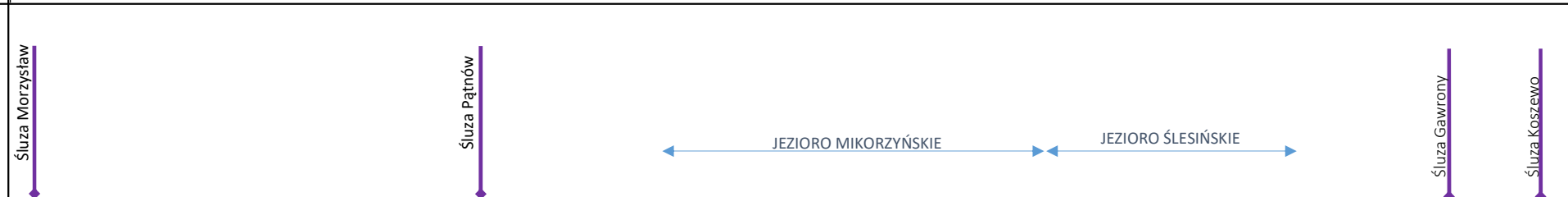


- |   |                       |   |                          |   |                           |   |               |
|---|-----------------------|---|--------------------------|---|---------------------------|---|---------------|
|  | - Rzeka wolna         |  | - Pokrywa lodowa         |  | - Kra i lód brzegowy      |  | - lodolamacze |
|  | - Śryż                |  | - Płonia i przetainy     |  | - Zator                   |   |               |
|  | - Lód brzegowy        |  | - Spiętrzenia i podbitki |  | - Brak danych             |   |               |
|  | - Śryż i lód brzegowy |  | - Woda na lodzie         |  | - Miejsce zatoru lodowego |   |               |

### KOMUNIKAT O WYSTĘPOWANIU ZJAWISK LODOWYCH NA RZECIE KANAŁ ŚLESIŃSKI

GRANICE ADMINISTRACYJNE	Zarząd Zlewni w Kole																												
	ZPH Ślesin																												
WODOWSKAZ	Konin (0+022)																												
DOPEŁWY, MIEJSCA CHARAKTERYSTYCZNE																													
KM	000+000	1	2	3	4	5	6	7	8	9	10	11	12	13	14	15	16	17	18	19	20	21	22	23	24	25	26	026+460	
DATA	ZJAWISKA LODOWE																												
26.02.2026	4-27 cm / 100%					10%					4-29 cm / 100%																		
27.02.2026	3-26 cm / 100%					10%					3-28 cm / 100%																		
28.02.2026	3-25 cm / 100%					10%					3-27 cm / 100%																		
1.03.2026	3-24 cm / 100%					10%					3-26 cm / 100%																		
2.03.2026	3-24 cm / 100%				Rzeka wolna			10%					3-25 cm / 100%																Rzeka wolna