





POMORSKI URZĄD WOJEWÓDZKI W GDAŃSKU
 WYDZIAŁ INFRASTRUKTURY

Załącznik nr 1 ark. 7
 do decyzji Wojewody Pomorskiego
 nr WI-V.747.5.12.2026.AB

załącznik nr 1	ark. nr 7	skala 1:1000	dz. nr: 33/19	obręb: Ractawki	gmina: Chojnice
----------------	-----------	--------------	---------------	-----------------	-----------------

-  granice terenu objętego wnioskiem
-  granice obszaru, w stosunku do którego decyzja o ustaleniu lokalizacji strategicznej inwestycji w zakresie sieci przesyłowej ma wywołać skutek, o którym mowa w art. 22 ust. 1 – powierzchnia obszaru w granicach działki nr: 33/5 wynosi 1014m²
-  oś linii 110 kV
-  istniejący słup linii 110 kV – poza zakresem wniosku