








| | | | | | |
|----------------|-----------|--------------|--|-----------------|------------------------|
| załącznik nr 1 | ark. nr 2 | skala 1:1000 | dz. nr: 2681; 2682; 2683; 2693; 2686/3; 2690/6 | obręb: Chojnice | gmina: miasto Chojnice |
|----------------|-----------|--------------|--|-----------------|------------------------|

-  granice terenu objętego wnioskiem
-  obszar w stosunku do którego decyzja o ustaleniu lokalizacji strategicznej inwestycji w zakresie sieci przesyłowej ma wywołać skutek, o którym mowa w art. 22 ust. 1 – na czas nieokreślony – powierzchnia obszaru w granicach działki nr: 2681 wynosi 199m², 2682 wynosi 204m², 2683 wynosi 210m², 2693 wynosi 185m², 2686/3 wynosi 169m², 2690/6 wynosi 242m²
-  oś linii 110 kV
-  projektowany słup linii 0,4 kV
-  istniejący słup linii 110 kV przeznaczony do demontażu