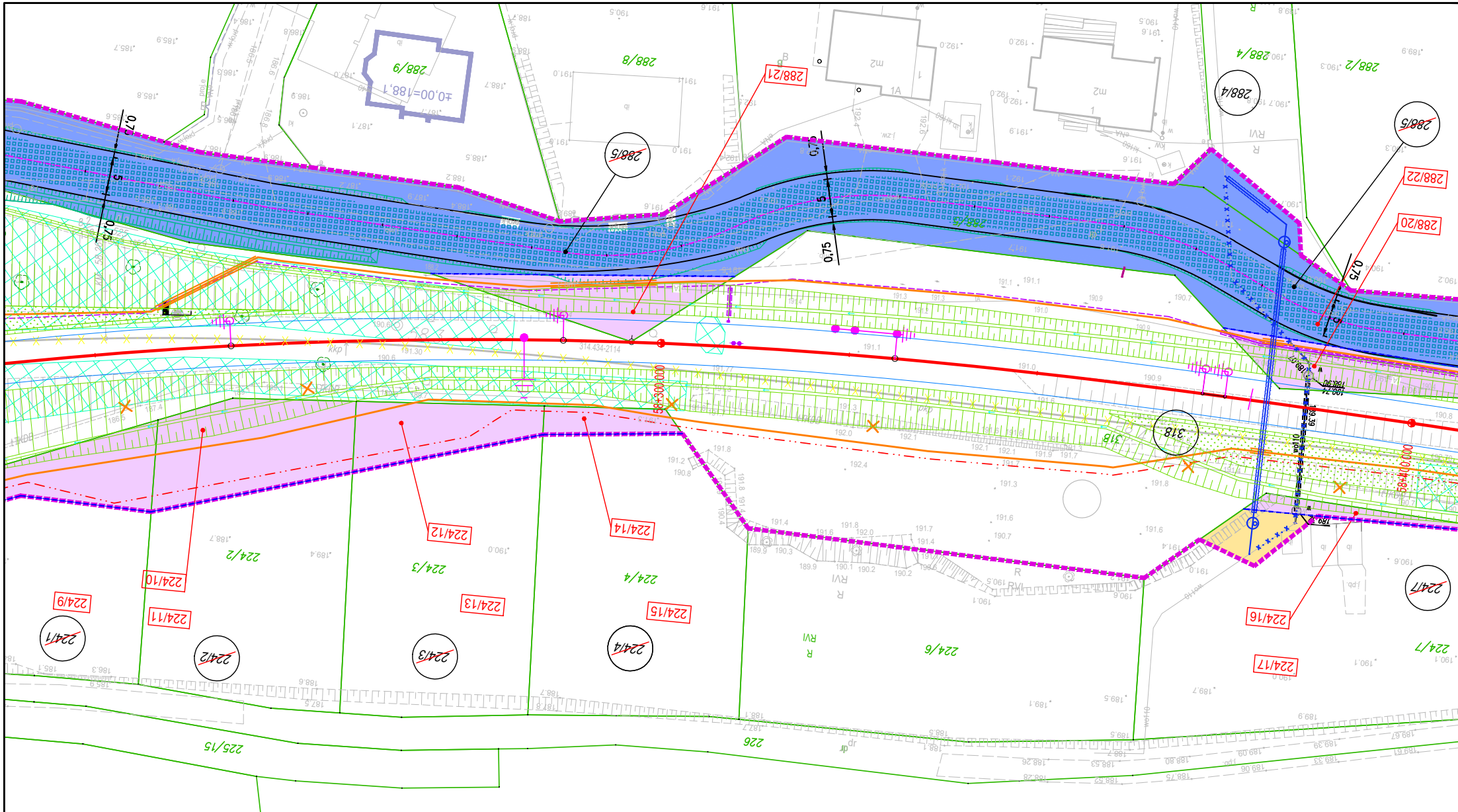
288/21
288/22
288/20
288/5
288/4
288/9
288/8
288/2
224/12
224/14
224/10
224/13
224/15
224/9
224/11
224/16
224/17
224/1
224/2
224/3
224/4
224/6
224/7
318
58+300.000
58+400.000
0,75
5
225/15
226
225/19

POMORSKI URZĄD WOJEWÓDZKI
W GDAŃSKU
WYDZIAŁ INFRASTRUKTURY

Załącznik nr 1 ark. 28
do decyzji Wojewody Pomorskiego
nr WI-V.747.1.23.2025.SM

Małgorzata Cymerys

Elektronicznie
podpisany przez
Małgorzata
Cymerys
Data: 2026.06.30
21:36:00 +02'00'

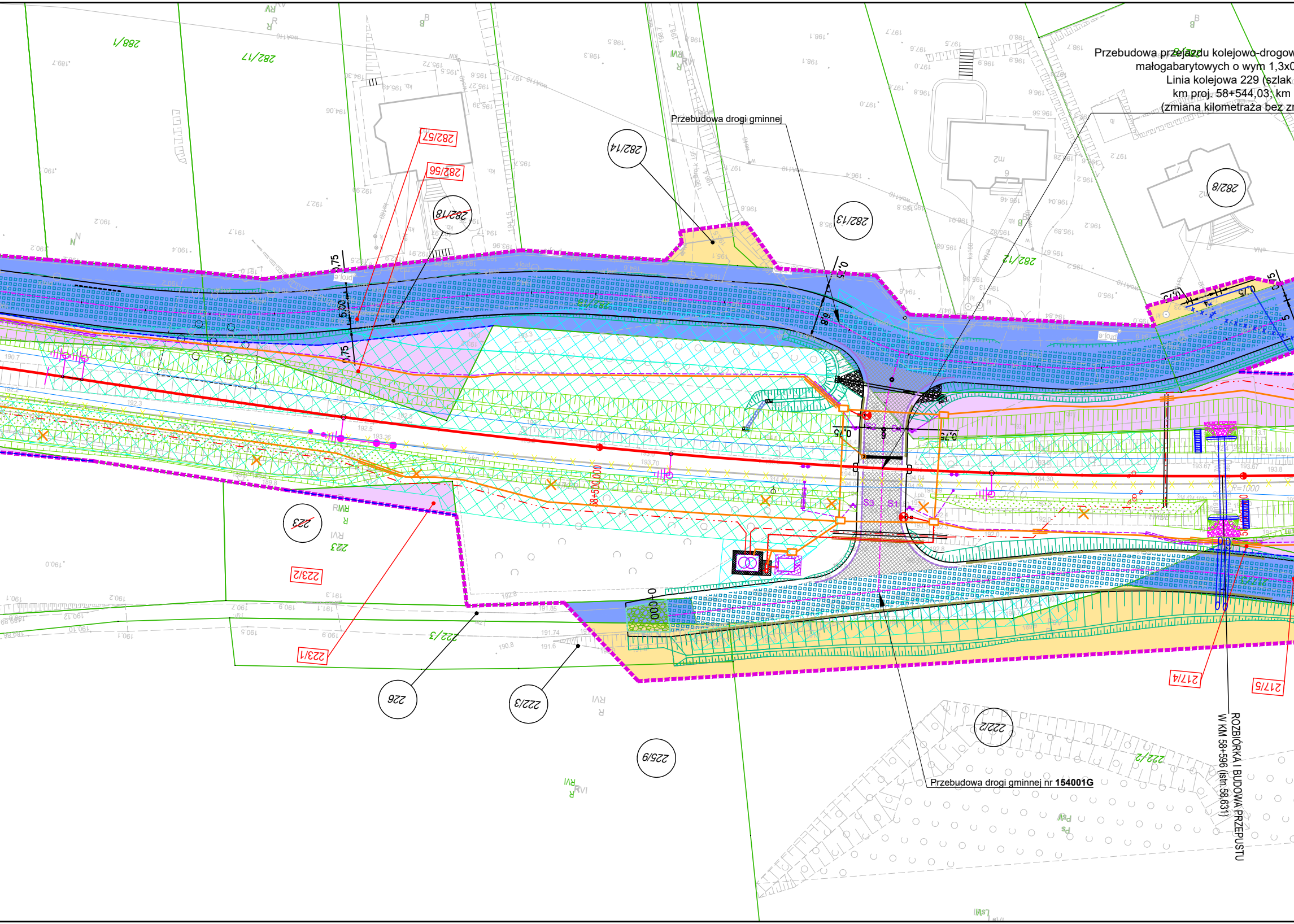
Przebudowa przejazdu kolejowo-drogow
małogabarytowych o wym 1,3x0
Linia kolejowa 229 (szlak
km proj. 58+544,03; km
(zmiana kilometraża bez zm
Przebudowa drogi gminnej
Przebudowa drogi gminnej nr **154001G**
ROZBIÓRKA I BUDOWA PRZEPUSTU
W KM 58+596 (istn.58,631)
288/1
282/17
282/57
282/56
282/18
282/14
282/13
282/12
282/8
223
223/2
223/1
226
222/3
225/9
222/2
217/4
217/5
58+500,000
0+000
R=1000
0,75
5,50
0,75
6,8
5,0
S1
S2
S3
RVI
R
B

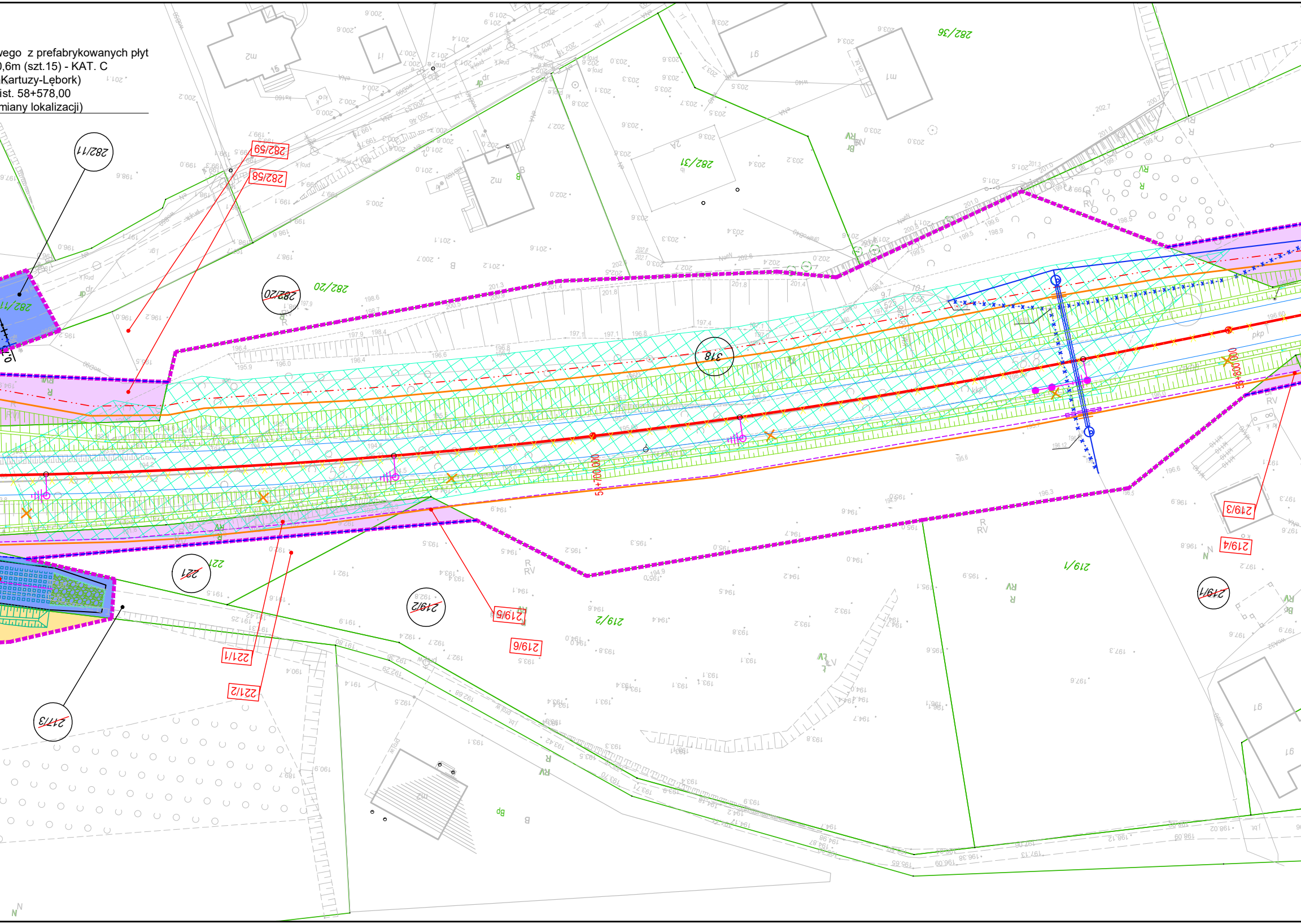
wego z prefabrykowanych płyt
0,6m (szt.15) - KAT. C
Kartuzy-Lębork)
ist. 58+578,00
miany lokalizacji)
282/11
282/59
282/58
282/20
282/36
282/31
318
221
219/2
219/5
219/6
221/1
221/2
217/3
219/1
219/3
219/4
58+700,000
58+800,000
pkp
196.60
R
RV
B
Bp
dr

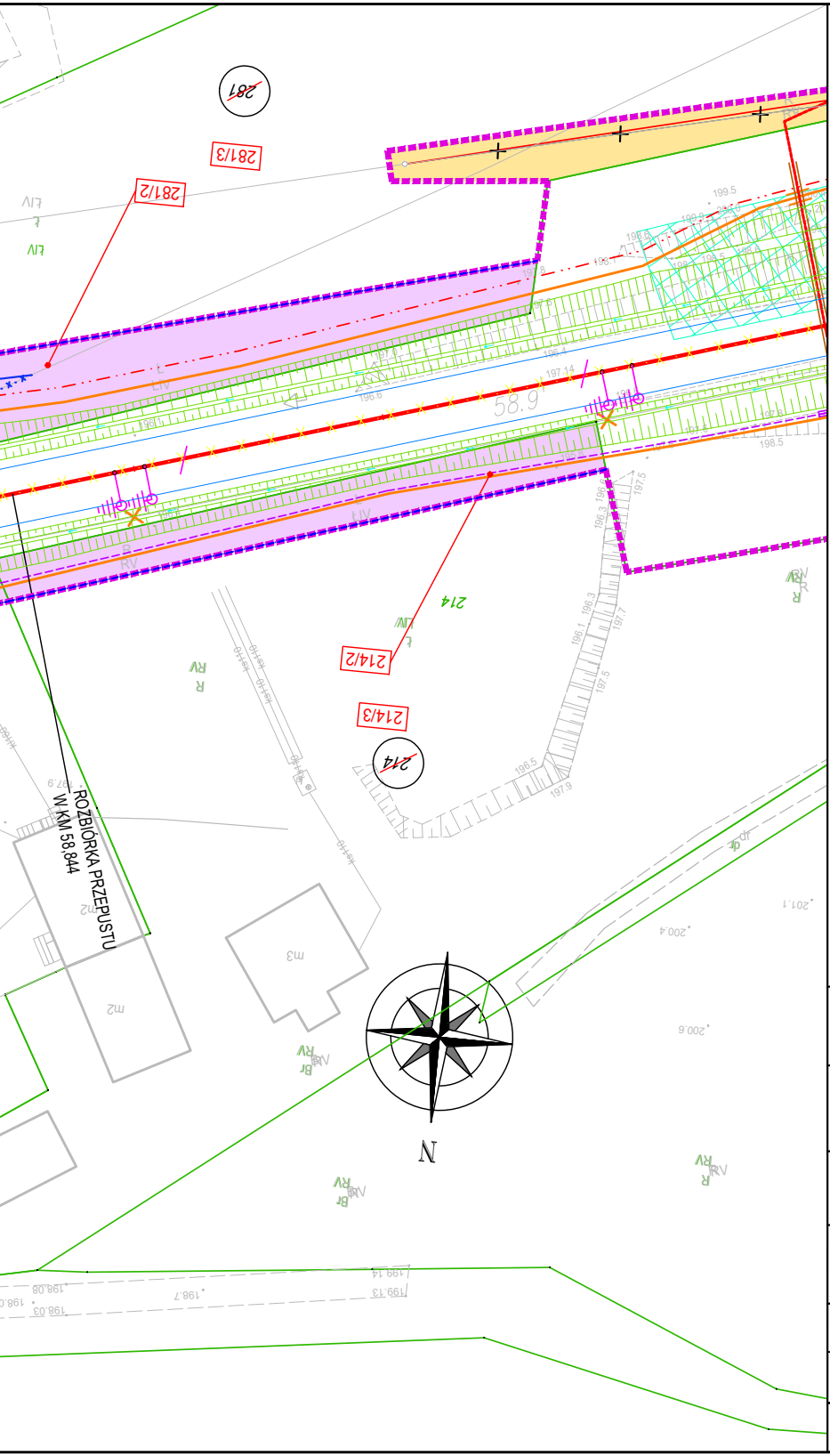
281
281/3
281/2
214
214/2
214/3
58.9
ROZBIÓRKA PRZEPUSTU
W KM 58,844
N

LEGENDA

▭	Zakres inwestycji objęty wnioskiem
▭	Linie rozgraniczające i/lub wydzielenia pasów drogowych dróg różnych kategorii
212/2	Numery działek ewidencyjnych w obrębie inwestycji
~~212/2~~	Numery działek ewidencyjnych w obrębie inwestycji podlegające podziałowi
212/2	Numery działek ewidencyjnych powstałe po podziale
🟪	Zakres działek lub części działek do przejęcia na rzecz Skarbu Państwa w użytkowanie wieczyste PKP PLK S.A. oraz należących do Skarbu Państwa do przejęcia w użytrkowanie wieczyste PKP PLK S.A.
▨	Zakres działek lub części działek do przejęcia na rzecz województwa pomorskiego zajmowanych na rzecz budowanych i przebudowywanych dróg wojewódzkich
🟧	Zakres działek lub części działek do przejęcia na rzecz powiatu kartuskiego zajmowanych na rzecz budowanych i przebudowywanych dróg publicznych powiatowych
▨	Zakres działek lub części działek do przejęcia na rzecz gmin zajmowanych na rzecz budowanych i przebudowywanych dróg publicznych
🟦	Zakres działek lub części działek do bezpłatnego zajęcia w ramach czasowego ograniczenia w korzystaniu - drogi publiczne
▨	Zakres działek lub części działek do bezpłatnego zajęcia w ramach czasowego ograniczenia w korzystaniu - wody płynące
🟨	Działki lub części działek dla których określono ograniczenia w korzystaniu z nieruchomości w celu zapewninia prawa do wejścia na teren nieruchomości dla prowadzenia inwestycji kolejowej zgodnie z art, 9q, ust.1, pkt 6 ustawy z dnia 28 marca 2003 r. o transporcie kolejowym
▭	Inwestycje sąsiadujące, w stanie realizacji nie mające powiązania z inwestycją określoną we wniosku
⬜	Część inwestycji objęta oddzielnym wnioskiem

NAZWA PROJEKTU:

Opracowanie dokumentacji przygotowawczej oraz dokumentacji technicznej dla projektu **„Rewitalizacja linii kolejowej nr 229 na odcinku Kartuzy - Sierakowice wraz z ewentualną elektryfikacją"**

NAZWA I ADRES OBIEKTU BUDOWLANEGO:

Przebudowa linii kolejowej nr 229 na odcinku Kartuzy Sierakowice od km 40,918 do km 67,500

województwo pomorskie, powiat: kartuski, gminy: Kartuzy, Chmielno, Sierakowice

NAZWA ZAMAWIAJĄCEGO:

PKP Polskie Linie Kolejowe S.A.
ul. Targowa 74, 03-734 Warszawa

WYKONAWCA DOKUMENTACJI PROJEKTOWEJ:

Databout Sp. z o.o.
ul. Bitwy Warszawskiej 1920 r. 7, 02-366 Warszawa

LINIA, ODCINEK KILOMETR

LK 229
od km 40,918 do km 67,500

TYTUŁ RYSUNKU

Załącznik rysunkowy do wniosku o ULLK

TEMAT NR	DATA	SKALA	RYS. NR
PL9639	2025-12-12	1:500	ULLK_28