PODZIAŁ NA ARKUSZE MAP GOSPODARCZYCH

NADLEŚNICTWO

LUBIN

OBRĘB

POLKOWICE

REGIONALNA DYREKCJA LASÓW PAŃSTWOWYCH WE WROCŁAWIU

Stan na 01.01.2026

POWIERZCHNIA 13806,26 ha (13806,2106 ha)

współwłasność 0,1845 ha

7 - Sieroszowice

8 - Polkowice

5 - Sucha Górna

2 - Żelazny Most

6 - Damówka

3 - Szklary

1 - Kozlice

4 - Małomice

Wykaz znaków mapy gospodarczej

PUNKTY INNE
- Granicznik
- Budynek
- Przepust
- Kasownik

LINIE PODZIAŁU
- Linie podziału powierzchniowego istniejące
- Linie podziału powierzchniowego projektowane
- Granice obrębów ewidencyjnych
- Granice gminy
- Granice lasów innej własności
- Rezerwaty

LINIE
- Drogi leśne utwardzone
- Drogi leśne gruntowe
- Linie oddziałowe
- Linie energetyczne, telekomunikacyjne, rurociągi
- Ścieżki, wizury, pasy przeciwpożarowe
- Szlaki zrywkowe
- Wały ochronne
- Cieki

RĘBNIE
- Rębnie zupełne
- Rębnie złożone
- Grunty leśne niezalesione do odnowienia
- Granice współwłasności lub gruntów spornych

Powierzchnie niestanowiące wyłączeń

Opisy pow. nie podlegających wyłączeniu:

Bg - bagno
K - kępa
L - łuka
dL - dolesiona łuka
dP - dolesione przerzedzenie
G - gniazdo
Go - odnowione gniazdo
Pł - poletko łowieckie
Rm - remiza

- Granica nadleśnictwa
- Granice obrębów
- Granice leśnictw

13 *Numer arkusza mapy gosp.*

9 *Numer leśnictwa*

GRUNTY NIELEŚNE
- Zadrzewienia
- Role
- Łąki
- Pastwiska
- Wody
- Tereny zabudowane
- Bagna
- Nieużytki
- Place
- Cmentarze nieczynne
- Pozostałe

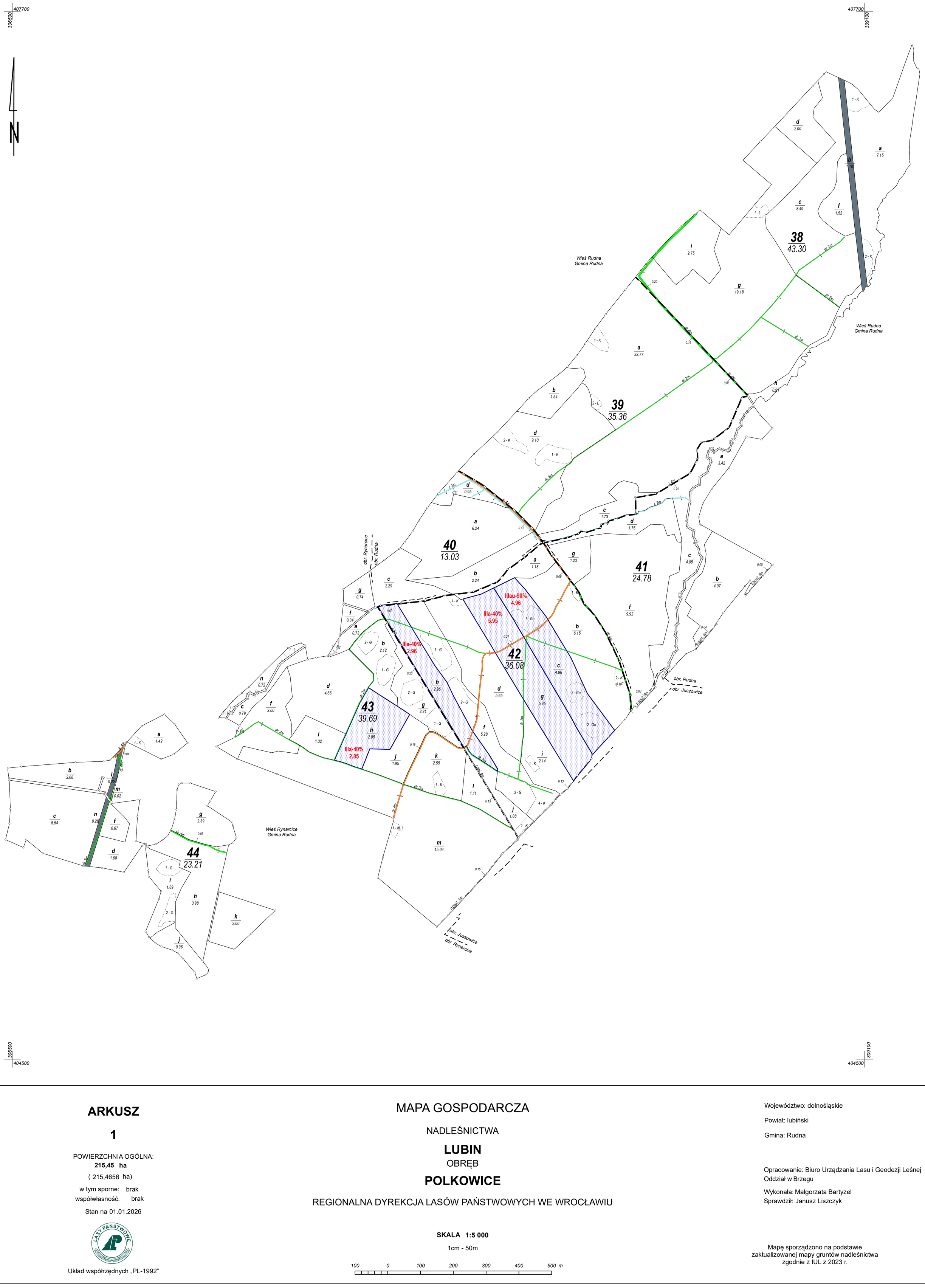

ARKUSZ

1

POWIERZCHNIA OGÓLNA:
215,45 ha
(215,4656 ha)

w tym sporne: brak
współwłasność: brak

Stan na 01.01.2026

Układ współrzędnych „PL-1992”

MAPA GOSPODARCZA

NADLEŚNICTWA

LUBIN

OBRĘB

POLKOWICE

REGIONALNA DYREKCJA LASÓW PAŃSTWOWYCH WE WROCŁAWIU

SKALA 1:5 000

1cm - 50m

100 0 100 200 300 400 500 m

Województwo: dolnośląskie

Powiat: lubiński

Gmina: Rudna

Opracowanie: Biuro Urządzania Lasu i Geodezji Leśnej
Oddział w Brzegu

Wykonała: Małgorzata Bartyzel
Sprawdził: Janusz Liszczyk

Mapę sporządzono na podstawie
zaktualizowanej mapy gruntów nadleśnictwa
zgodnie z IUL z 2023 r.

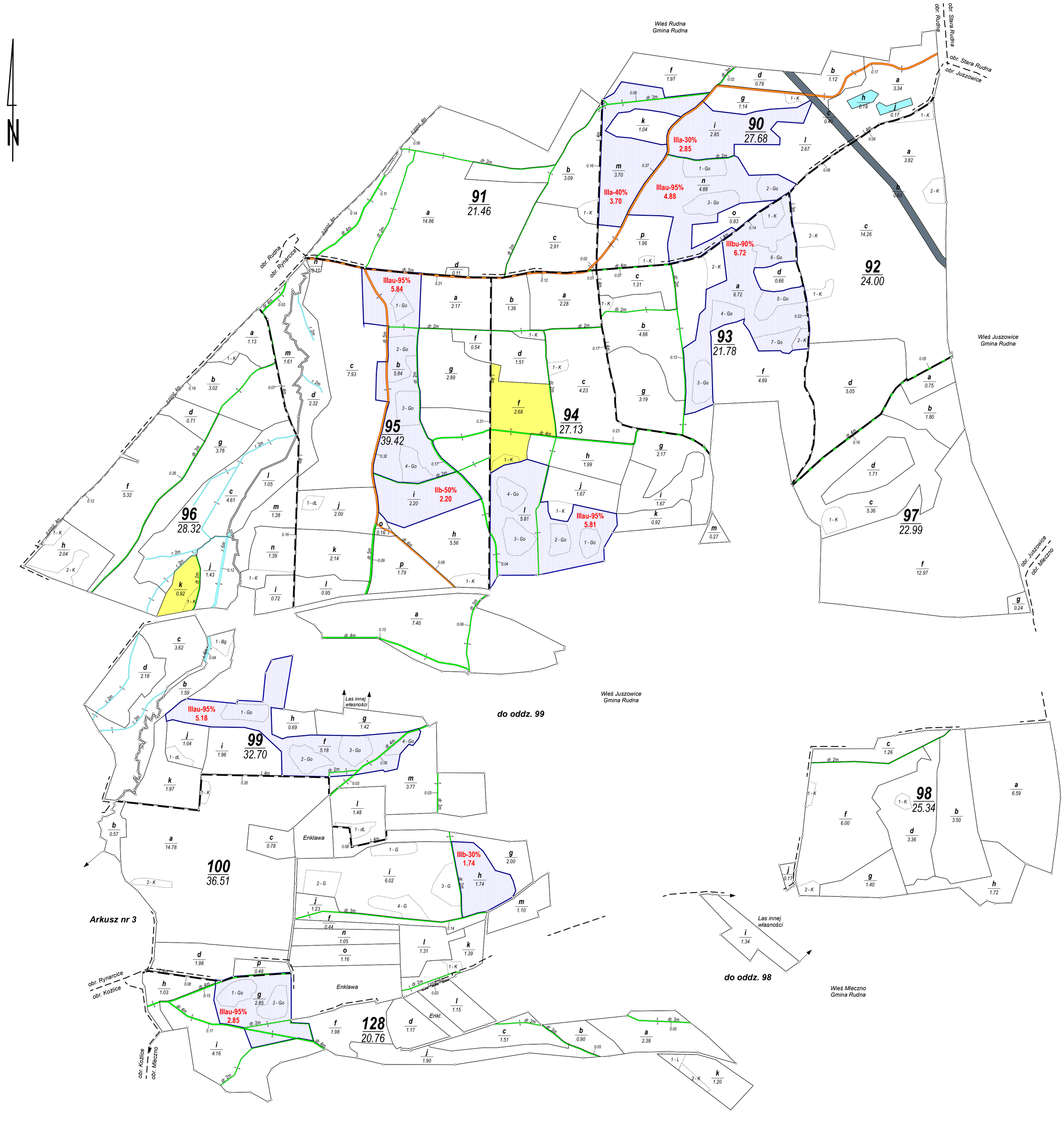

ARKUSZ

2

POWIERZCHNIA OGÓLNA:
328,09 ha
(328,0860 ha)
w tym sporne: brak
współwłasność: brak

Stan na 01.01.2026

Układ współrzędnych „PL-1992”

MAPA GOSPODARCZA

NADLEŚNICTWA

LUBIN

OBRĘB

POLKOWICE

REGIONALNA DYRekcja LASÓW PAŃSTWOWYCH WE WROCŁAWIU

SKALA 1:5 000

1cm - 50m

100 0 100 200 300 400 500 m

Województwo: dolnośląskie

Powiat: lubiński

Gmina: Rudna

Opracowanie: Biuro Urządzania Lasu i Geodezji Leśnej
Oddział w Brzegu

Wykonała: Małgorzata Bartyzel
Sprawdził: Janusz Liszczyk

Mapę sporządzono na podstawie
zaktualizowanej mapy gruntów nadleśnictwa
zgodnie z IUL z 2023 r.

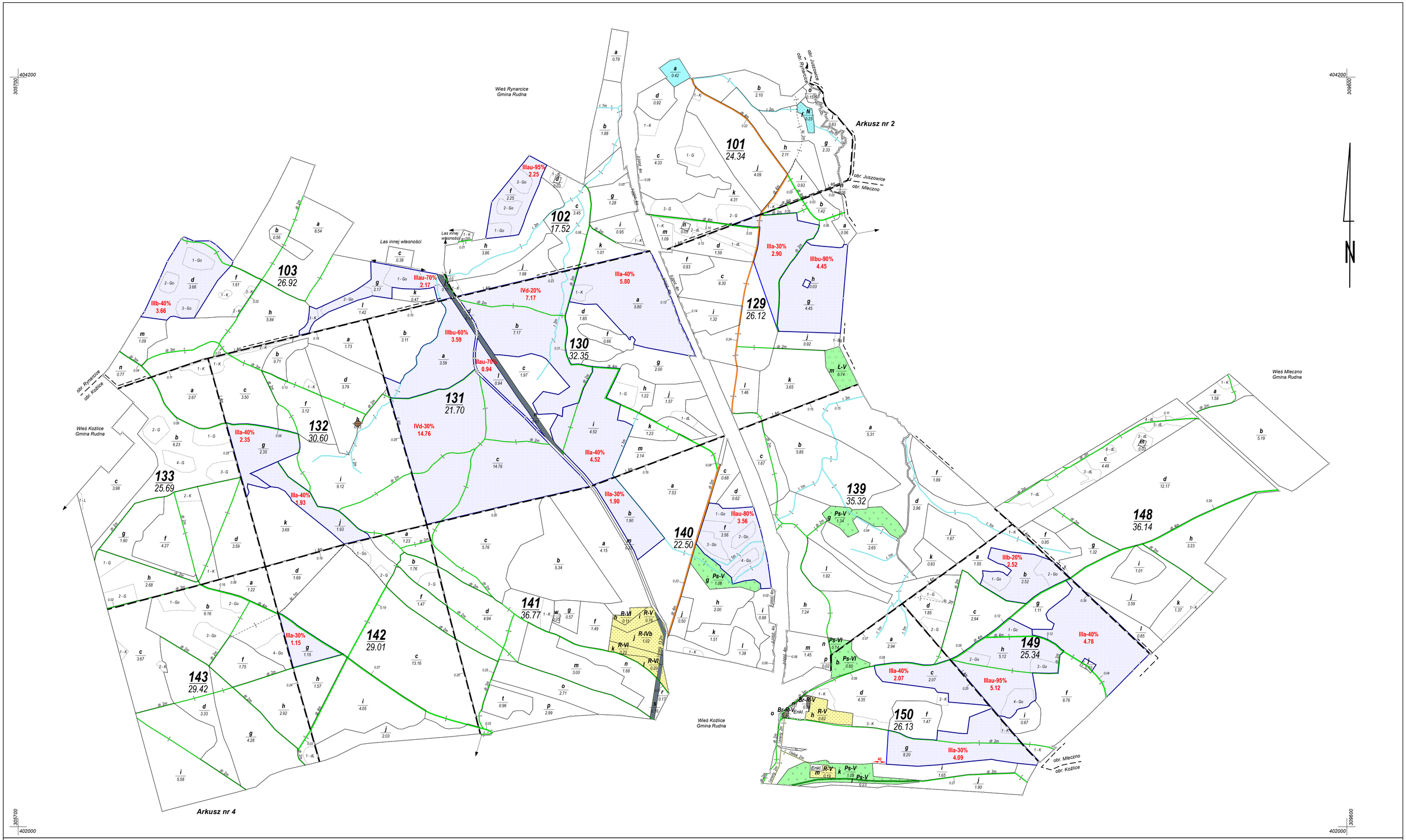

ARKUSZ

3

POWIERZCHNIA OGÓLNA:
445,87 ha (445,8945 ha)
w tym sporne: brak

współwłasność: brak

Mapę sporządzono na podstawie zaktualizowanej mapy gruntów nadleśnictwa zgodnie z IUL z 2023 r.

Stan na 01.01.2026

Układ współrzędnych „PL-1992"

MAPA GOSPODARCZA

NADLEŚNICTWA

LUBIN

OBRĘB

POLKOWICE

REGIONALNA DYREKCJA LASÓW PAŃSTWOWYCH WE WROCŁAWIU

Województwo: dolnośląskie
Powiat: lubiński
Gmina: Rudna

Opracowanie: Biuro Urządzania Lasu i Geodezji Leśnej
Oddział w Brzegu

Wykonała: Małgorzata Bartyzel
Sprawdził: Janusz Liszczyk

SKALA 1:5 000

1 cm - 50 m

100 0 100 200 300 400 500 m

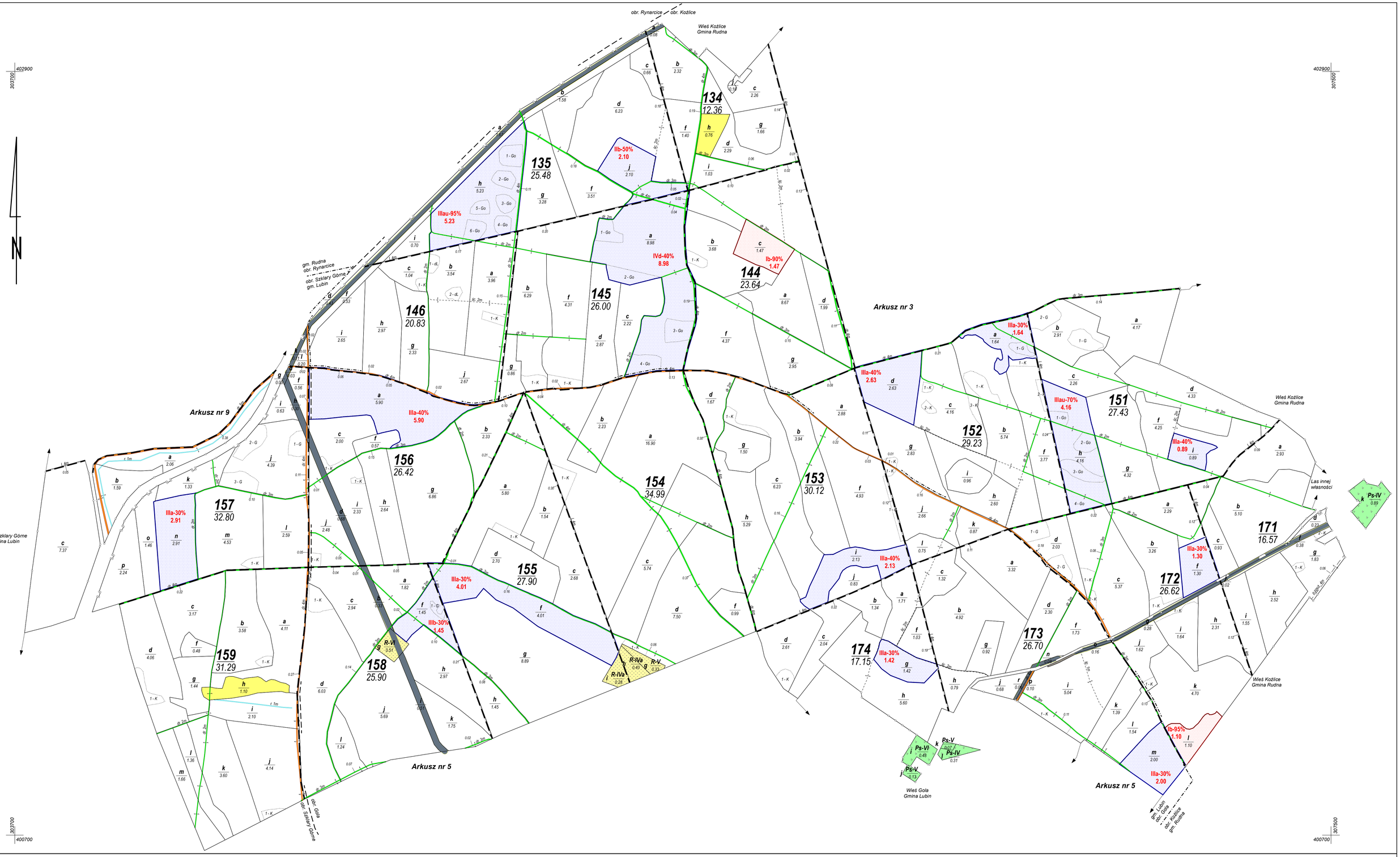

ARKUSZ

4

POWIERZCHNIA OGÓLNA:
461,43 ha (461,4341 ha)
w tym sporne: brak

współwłasność: brak

Mapę sporządzono na podstawie zaktualizowanej mapy gruntów nadleśnictwa zgodnie z IUL z 2023 r.

Stan na 01.01.2026

Układ współrzędnych „PL-1992”

MAPA GOSPODARCZA

NADLEŚNICTWA

LUBIN

OBRĘB

POLKOWICE

REGIONALNA DYREKCJA LASÓW PAŃSTWOWYCH WE WROCŁAWIU

Województwo: dolnośląskie
Powiat: lubiński
Gmina: Lubin, Rudna

Opracowanie: Biuro Urządzania Lasu i Geodezji Leśnej Oddział w Brzegu

Wykonała: Małgorzata Bartyzel
Sprawdził: Janusz Liszczyk

SKALA 1:5 000

1 cm - 50 m

100 0 100 200 300 400 500 m

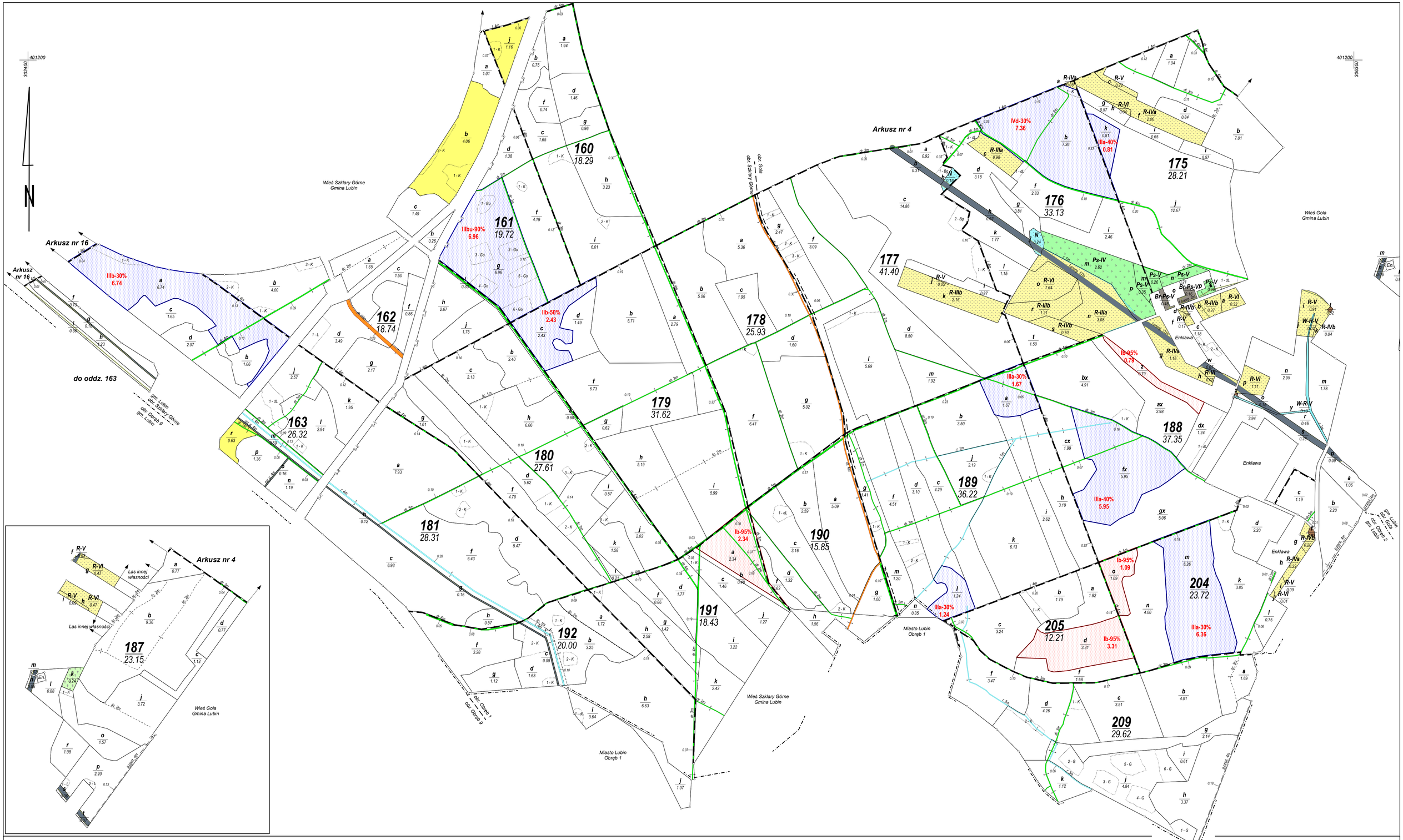

ARKUSZ

5

POWIERZCHNIA OGÓLNA:
515,83 ha (515,8128 ha)
w tym sporne: brak

współwłasność: brak

Mapę sporządzono na podstawie zaktualizowanej mapy gruntów nadleśnictwa zgodnie z IUL z 2023 r.

Stan na 01.01.2026

Układ współrzędnych „PL-1992"

MAPA GOSPODARCZA

NADLEŚNICTWA

LUBIN

OBRĘB

POLKOWICE

REGIONALNA DYREKCJA LASÓW PAŃSTWOWYCH WE WROCŁAWIU

Województwo: dolnośląskie
Powiat: lubiński
Gmina: Lubin, M. Lubin

Opracowanie: Biuro Urządzania Lasu i Geodezji Leśnej
Oddział w Brzegu

Wykonała: Małgorzata Bartyzel
Sprawdził: Janusz Liszczyk

SKALA 1:5 000

1 cm - 50 m

100 0 100 200 300 400 500 m

408200 304000

408200 306600

pow. polkowicki gm. Polkowice obr. Tarnówek

obr. Rudna gm. Rudna pow. lubiński

obr. Rudna obr. Rynarcice

N

46 25.38 — a 25.38

45 16.64 — a 16.64

51 32.05 — a 32.05

50 17.42 — a 17.42

obr. Tarnówek obr. Dąbrowa

Wieś Rynarcice Gmina Rudna

49 11.87 — a 11.87

Arkusz nr 41

62 25.23 — a 25.23

61 17.29 — a 17.29

60 28.92 — a 28.92

59 17.33 — a 17.33

58 18.09 — a 15.54; b 2.55

obr. Rudna obr. Rynarcice

obr. Rudna obr. Rynarcice

70 22.44 — a 19.46; b 2.98

obr. Dąbrowa obr. Żelazny Most

69 27.35 — a 19.51; b 7.84

57 30.26 — a 1.04; b 0.76 (IIb-60% 0.76); c 2.99; d 1.54; f 1.94; g 2.35; h 5.75; j 2.56; l 0.27; o 1.36; i 3.59; n 4.04; m 1.83

Las innej własności

68 22.22 — a 2.07; b 2.24; c 1.51; d 0.81; f 0.72; g 1.55 (IIIa-40% 1.55); h 10.82; i 1.64; o 1.80; p 2.34

67 25.53 — a 2.38; b 1.12 (IIIa-30% 1.12); c 3.47; d 0.61; g 0.86; h 1.22 (IIIa-40% 1.22); n 5.20; f 1.24; m 3.69; a 0.91; i 1.06; l 0.67

Las innej własności

Arkusz nr 42

83 13.78 — a 1.69; b 5.09; c 0.67; d 2.76; f 1.77; g 1.09 (Ib-95% 1.09)

82 14.00 — a 6.24; b 0.22; c 0.04; d 0.10; f 0.75; g 0.90; Br-Ł-IV

Wieś Rynarcice Gmina Rudna

81 23.81 — a 1.10; b 1.87; c 6.59 (IIIa-40% 2.91); IIIa-40% 3.68; f 2.36; g 1.23; i 1.63; l 1.07; S-R-IVb

80 40.88 — a 15.54; b 0.08; c 3.25; d 2.78; f 6.13; g 0.20; h 0.02; i 1.38; j 0.82; k 1.27; l 0.43; r 1.29; s 1.97; t 1.40; w 5.38; h 0.68; j 1.19; k 1.75

Wieś Żelazny Most Gmina Polkowice

d 9.23; **k** 0.09; **j** 0.90; **l** 0.01; **m** 1.12; **n** 2.30; **m** 2.11; **i** 1.60; **h** 1.41; **o** 3.35; **p** 0.53

pow. polkowicki gm. Polkowice obr. Żelazny Most

7

pow. lubiński gm. Rudna obr. Rynarcice

ARKUSZ

6

POWIERZCHNIA OGÓLNA:
430,49 ha
(430,4797 ha)
w tym sporne: brak
współwłasność: brak
Stan na 01.01.2026

304000 404400

Układ współrzędnych „PL-1992”

MAPA GOSPODARCZA

NADLEŚNICTWA

LUBIN

OBRĘB

POLKOWICE

REGIONALNA DYREKCJA LASÓW PAŃSTWOWYCH WE WROCŁAWIU

SKALA 1:5 000

1cm - 50m

100 0 100 200 300 400 500 m

Województwo: dolnośląskie

Powiat: lubiński

Gmina: Rudna, Polkowice

Opracowanie: Biuro Urządzania Lasu i Geodezji Leśnej Oddział w Brzegu

Wykonała: Małgorzata Bartyzel
Sprawdził: Janusz Liszczyk

Mapę sporządzono na podstawie zaktualizowanej mapy gruntów nadleśnictwa zgodnie z IUL z 2023 r.

306600

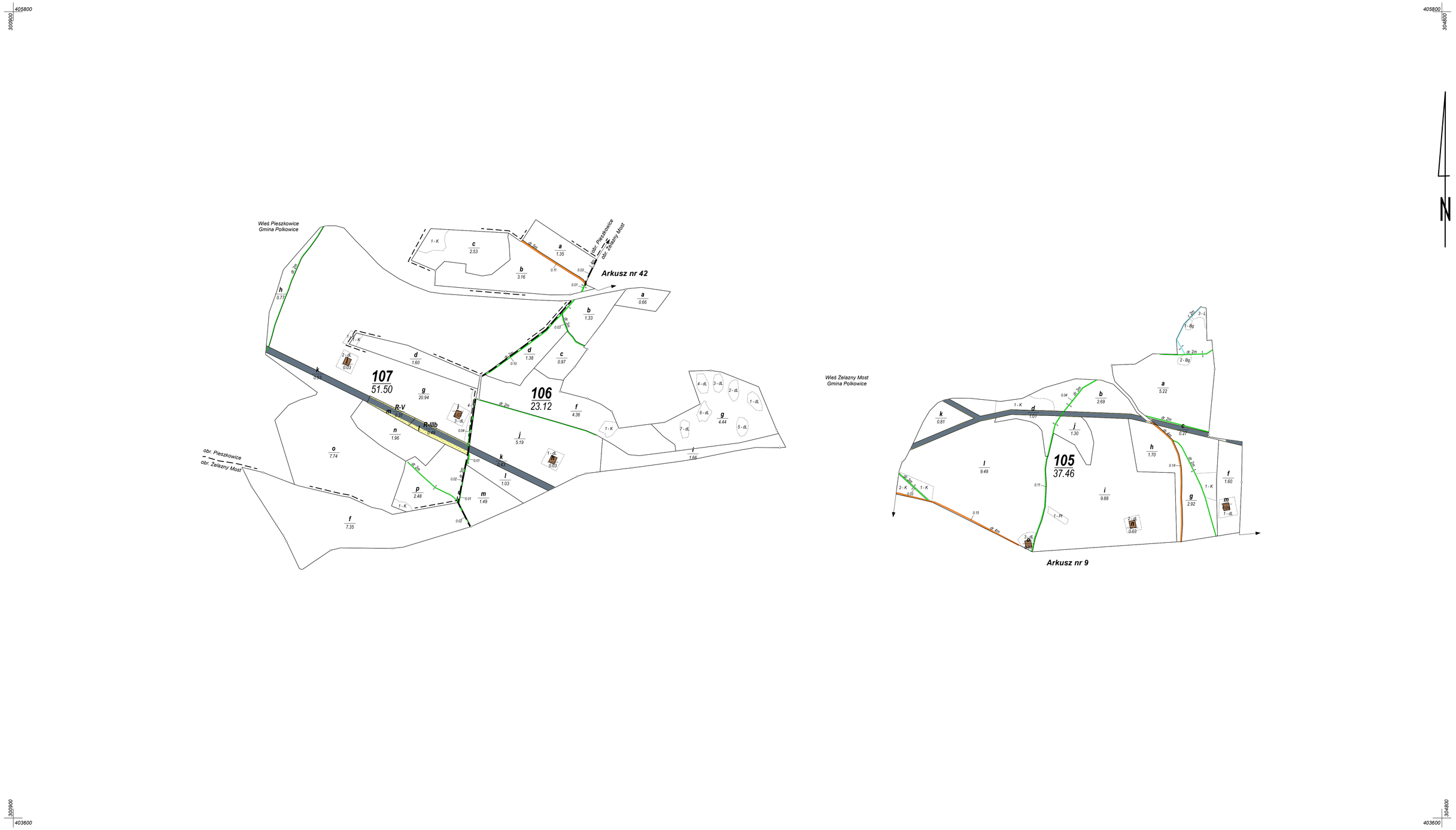

ARKUSZ

7

POWIERZCHNIA OGÓLNA:
112,08 ha (112,0833 ha)
w tym sporne: brak

współwłasność: brak

Mapę sporządzono na podstawie zaktualizowanej mapy gruntów nadleśnictwa zgodnie z IUL z 2023 r.

Stan na 01.01.2026

Układ współrzędnych „PL-1992"

MAPA GOSPODARCZA

NADLEŚNICTWA

LUBIN

OBRĘB

POLKOWICE

REGIONALNA DYREKCJA LASÓW PAŃSTWOWYCH WE WROCŁAWIU

Województwo: dolnośląskie
Powiat: polkowicki
Gmina: Polkowice

Opracowanie: Biuro Urządzania Lasu i Geodezji Leśnej
Oddział w Brzegu

Wykonała: Małgorzata Bartyzel
Sprawdził: Janusz Liszczyk

SKALA 1:5 000

1 cm - 50 m

100 0 100 200 300 400 500 m

405200
303700

405200
306300

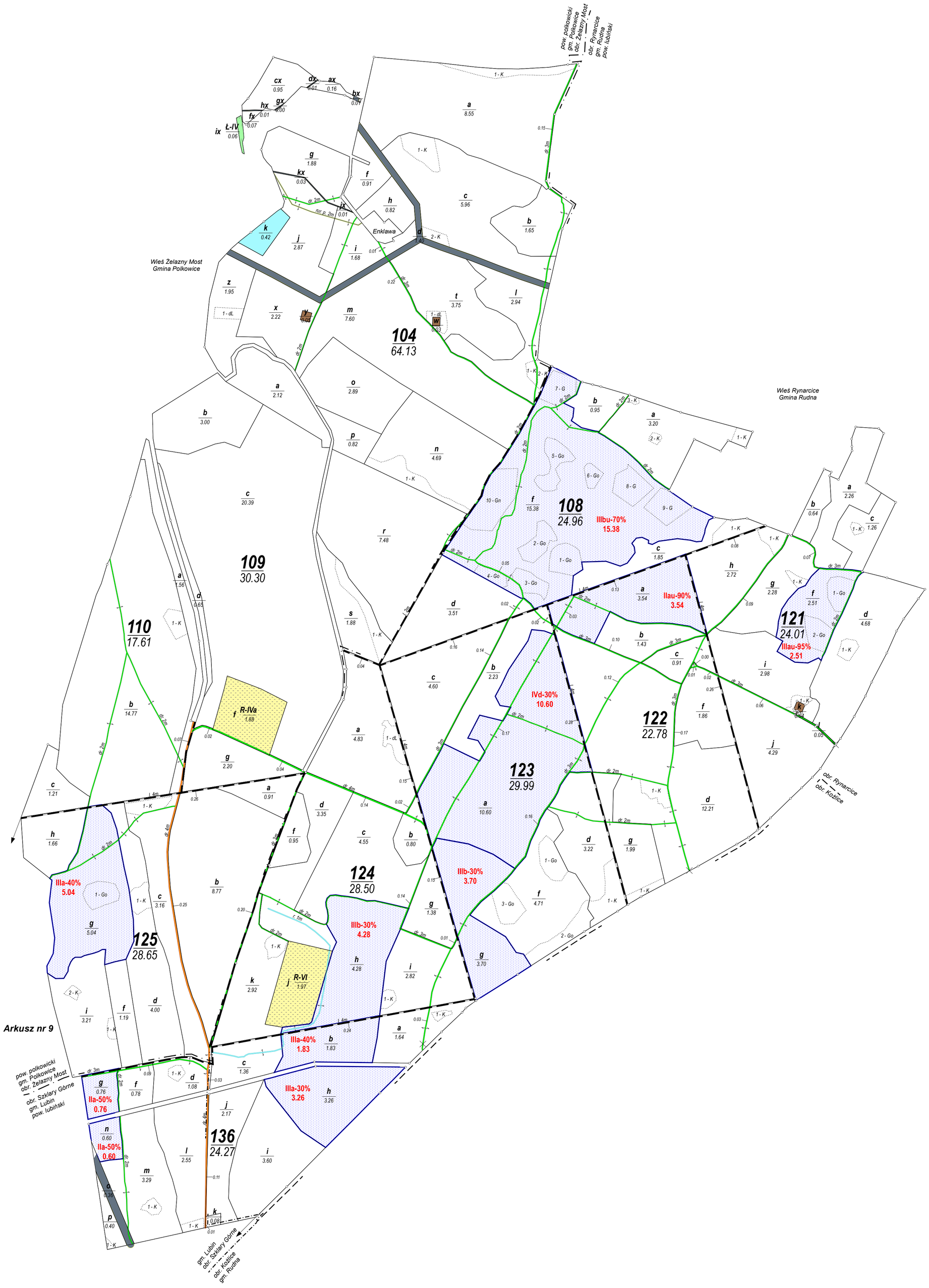

303700
402000

306300
402000

ARKUSZ

8

POWIERZCHNIA OGÓLNA:
295,20 ha
(295,1671 ha)

w tym sporne: brak
współwłasność: brak

Stan na 01.01.2026

Układ współrzędnych „PL-1992”

MAPA GOSPODARCZA

NADLEŚNICTWA

LUBIN

OBRĘB

POLKOWICE

REGIONALNA DYRekcja LASÓW PAŃSTWOWYCH WE WROCŁAWIU

SKALA 1:5 000

1cm - 50m

100 0 100 200 300 400 500 m

Województwo: dolnośląskie

Powiat: lubiński, polkowicki

Gmina: Lubin, Rudna, Polkowice

Opracowanie: Biuro Urządzania Lasu i Geodezji Leśnej Oddział w Brzegu

Wykonała: Małgorzata Bartyzel
Sprawdził: Janusz Liszczyk

Mapę sporządzono na podstawie zaktualizowanej mapy gruntów nadleśnictwa zgodnie z IUL z 2023 r.

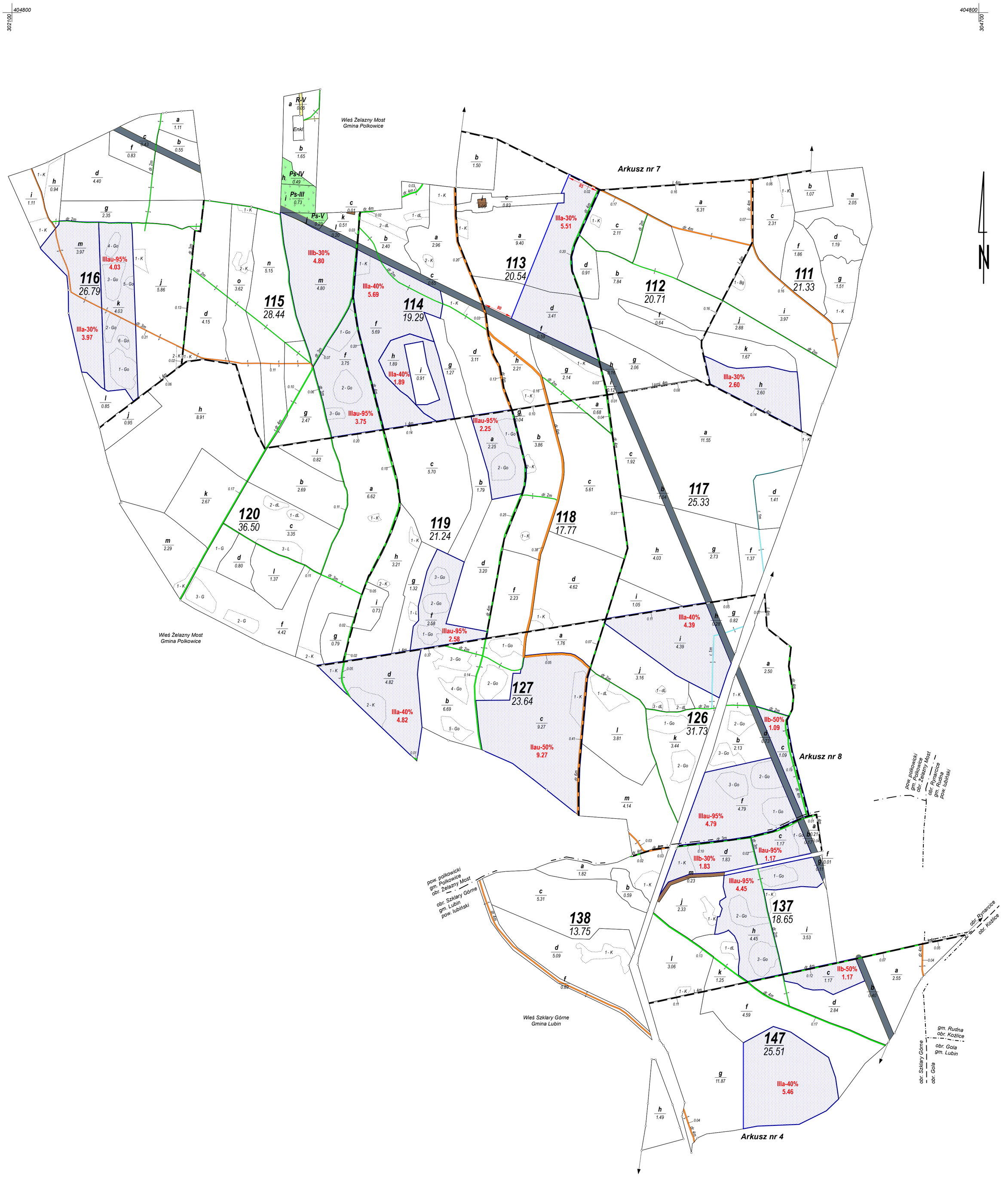

ARKUSZ

9

POWIERZCHNIA OGÓLNA:
351,22 ha
(351,1719 ha)

w tym sporne: brak
współwłasność: brak

Stan na 01.01.2026

Układ współrzędnych „PL-1992”

MAPA GOSPODARCZA

NADLEŚNICTWA

LUBIN

OBRĘB

POLKOWICE

REGIONALNA DYRekcja LASÓW PAŃSTWOWYCH WE WROCŁAWIU

SKALA 1:5 000

1cm - 50m

100 0 100 200 300 400 500 m

Województwo: dolnośląskie

Powiat: lubiński, polkowicki

Gmina: Lubin, Polkowice

Opracowanie: Biuro Urządzania Lasu i Geodezji Leśnej Oddział w Brzegu

Wykonała: Małgorzata Bartyzel
Sprawdził: Janusz Liszczyk

Mapę sporządzono na podstawie zaktualizowanej mapy gruntów nadleśnictwa zgodnie z IUL z 2023 r.

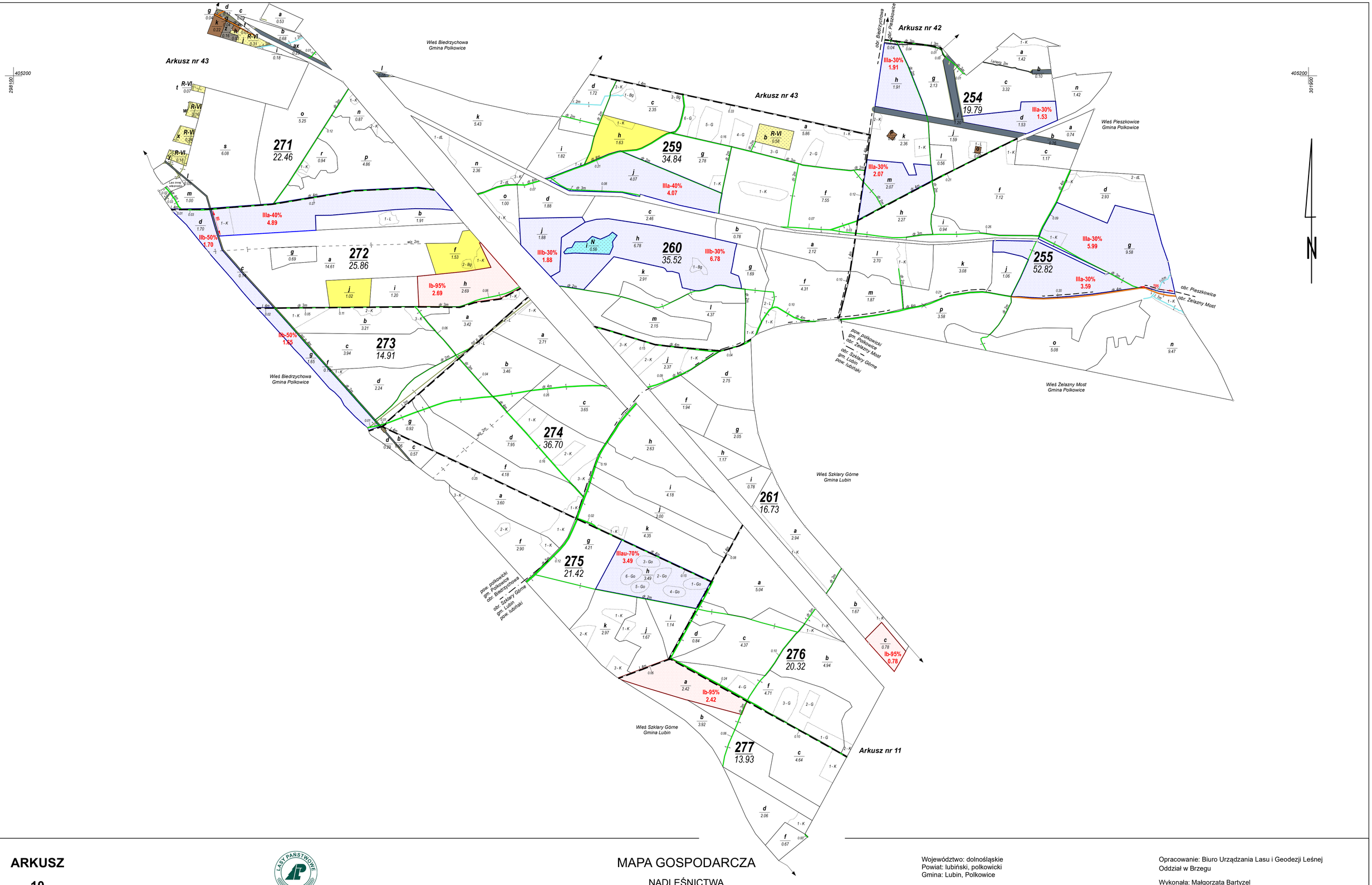

ARKUSZ

10

POWIERZCHNIA OGÓLNA:
315,30 ha (315,3114 ha)
w tym sporne: brak

298100
402600

współwłasność: brak

LASY PAŃSTWOWE

Mapę sporządzono na podstawie zaktualizowanej mapy gruntów nadleśnictwa zgodnie z IUL z 2023 r.

Stan na 01.01.2026

Układ współrzędnych „PL-1992"

MAPA GOSPODARCZA

NADLEŚNICTWA

LUBIN

OBRĘB

POLKOWICE

REGIONALNA DYREKCJA LASÓW PAŃSTWOWYCH WE WROCŁAWIU

Województwo: dolnośląskie
Powiat: lubiński, polkowicki
Gmina: Lubin, Polkowice

Opracowanie: Biuro Urządzania Lasu i Geodezji Leśnej
Oddział w Brzegu

Wykonała: Małgorzata Bartyzel
Sprawdził: Janusz Liszczyk

SKALA 1:5 000

1 cm - 50 m

402600
301900
100 0 100 200 300 400 500 m

404100
299700

404100
302300

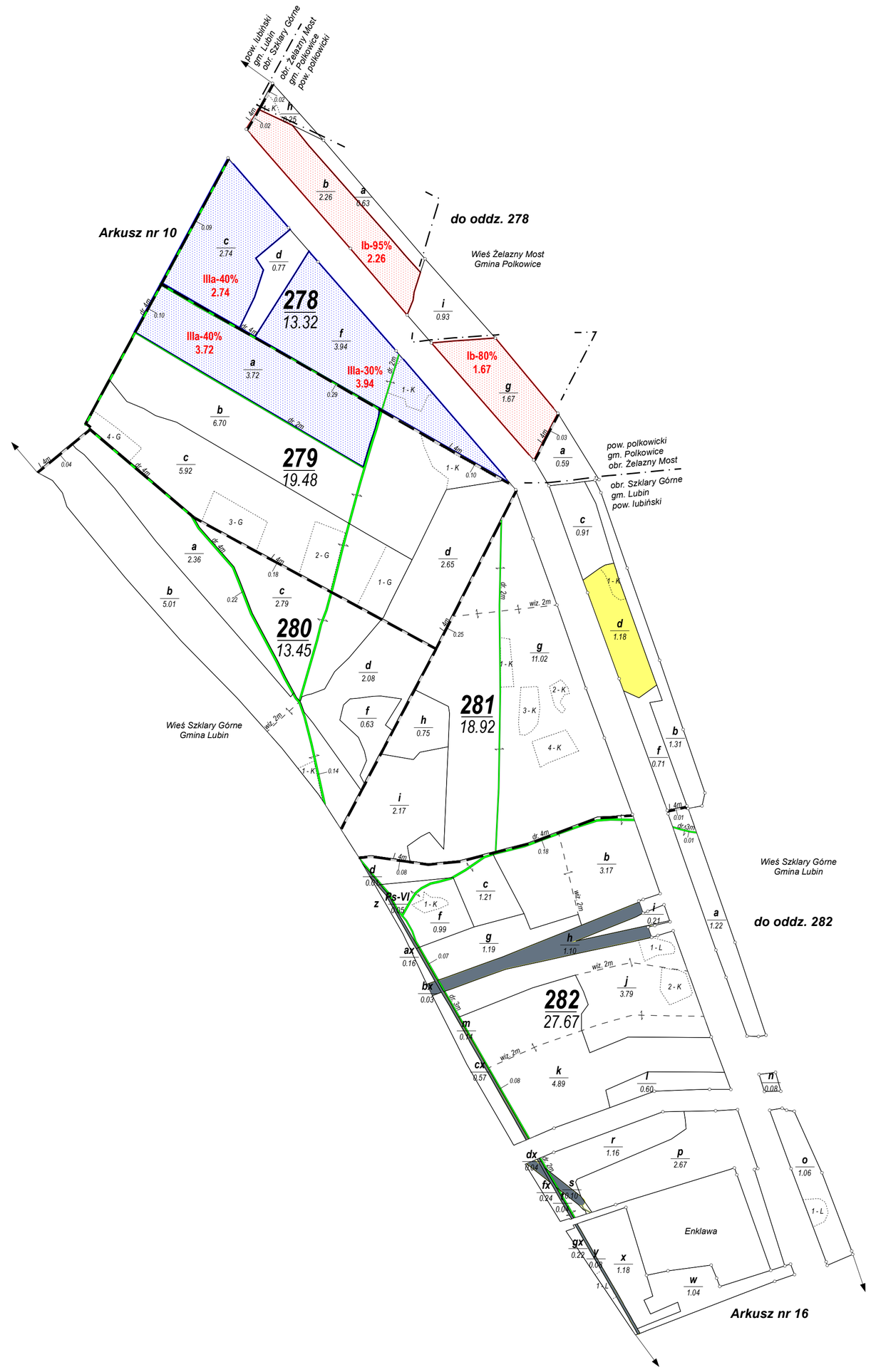

299700
400800

302300
400800

ARKUSZ

11

POWIERZCHNIA OGÓLNA:
92,84 ha
(92,8412 ha)
w tym sporne: brak
współwłasność: brak

Stan na 01.01.2026

Układ współrzędnych „PL-1992”

MAPA GOSPODARCZA

NADLEŚNICTWA

LUBIN

OBRĘB

POLKOWICE

REGIONALNA DYRekcja LASÓW PAŃSTWOWYCH WE WROCŁAWIU

SKALA 1:5 000

1cm - 50m

100 0 100 200 300 400 500 m

Województwo: dolnośląskie

Powiat: lubiński, polkowicki

Gmina: Lubin, Polkowice

Opracowanie: Biuro Urządzania Lasu i Geodezji Leśnej
Oddział w Brzegu

Wykonała: Małgorzata Bartyzel
Sprawdził: Janusz Liszczyk

Mapę sporządzono na podstawie
zaktualizowanej mapy gruntów nadleśnictwa
zgodnie z IUL z 2023 r.

406300
294500
406300
294400

Miasto Polkowice
Obręb 2

obr. Obręb 2
obr. Obręb 4
obr. Sobin

obr. Obręb 2
obr. Biedrzychowa

Wieś Sobin
Gmina Polkowice

Wieś Biedrzychowa
Gmina Polkowice

Enklawa

441 17.87
442 23.52
443 18.36
444 28.11
445 32.49
446 18.55
447 18.86
448 19.19
449 17.31
450 24.98
451 28.94
452 25.23
453 29.41
454 29.86
455 57.48

IIb-50% 3.65
IIb-50% 2.16
IIb-50% 2.59
IIb-50% 2.93
IIb-50% 3.39
IIb-50% 2.51
IIb-50% 2.83
Ib-95% 3.42
Ib-95% 0.85
Ib-70% 1.18
IIIa-40% 2.97
IIIa-30% 2.38
IIIau-95% 3.06
IIIau-95% 2.83

do oddz. 455

Arkusz nr 13

Arkusz nr 14

obr. Sobin
obr. Jeprzychów

obr. Biedrzychowa
obr. Jeprzychów

294500
404100
294400
404100

ARKUSZ 12

POWIERZCHNIA OGÓLNA:
390,16 ha (390,1567 ha)
w tym sporne: brak

współwłasność: brak

Mapę sporządzono na podstawie zaktualizowanej mapy gruntów nadleśnictwa zgodnie z IUL z 2023 r.

Stan na 01.01.2026

Układ współrzędnych „PL-1992”

MAPA GOSPODARCZA

NADLEŚNICTWA

LUBIN

OBRĘB

POLKOWICE

REGIONALNA DYREKCJA LASÓW PAŃSTWOWYCH WE WROCŁAWIU

Województwo: dolnośląskie
Powiat: polkowicki
Gmina: M. Polkowice, Polkowice

Opracowanie: Biuro Urządzania Lasu i Geodezji Leśnej Oddział w Brzegu

Wykonała: Małgorzata Bartyzel
Sprawdził: Janusz Liszczyk

SKALA 1:5 000

1 cm - 50 m

100 0 100 200 300 400 500 m

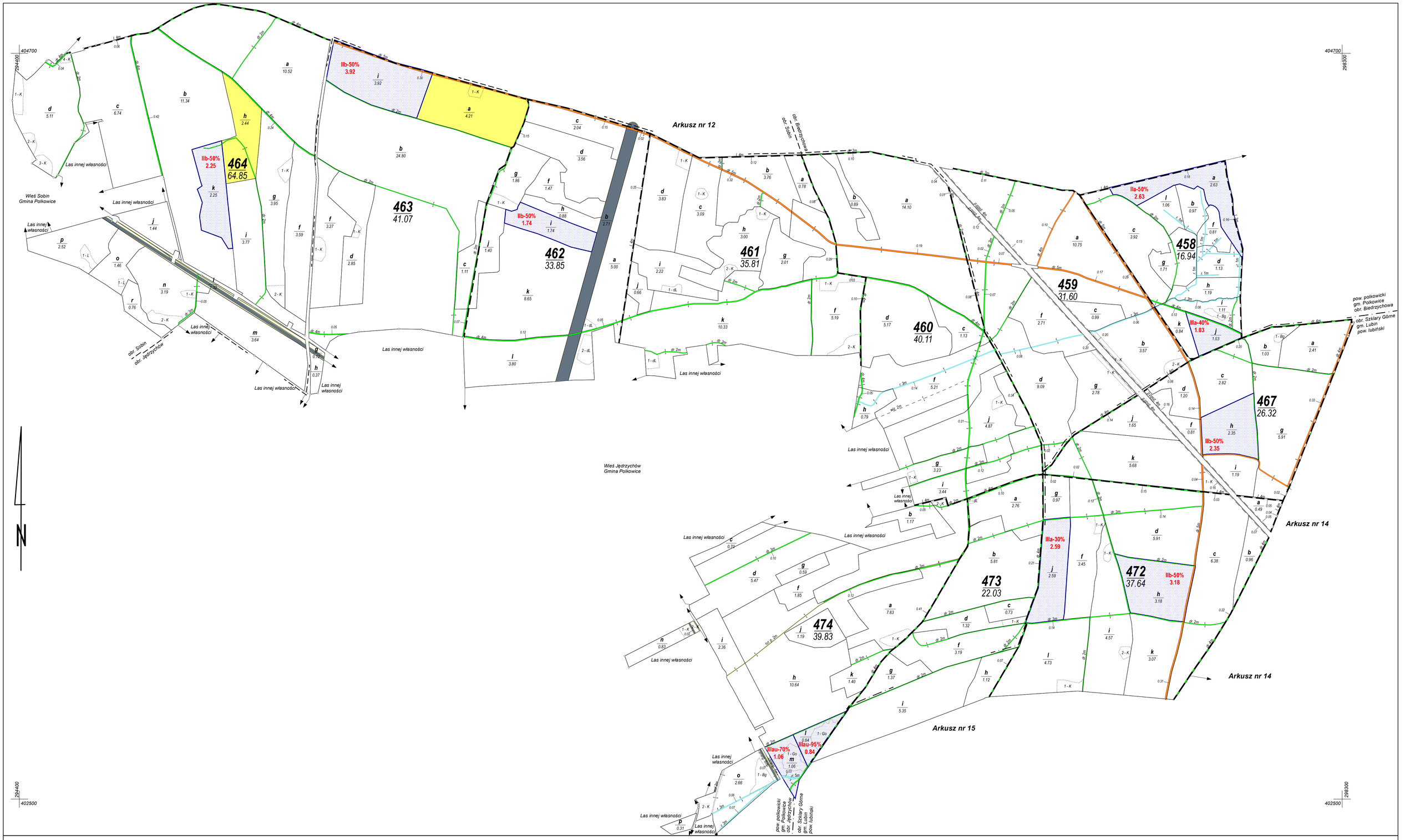

ARKUSZ

13

POWIERZCHNIA OGÓLNA:
390,05 ha (390,0485 ha)
w tym sporne: brak

współwłasność: brak

Mapę sporządzono na podstawie zaktualizowanej mapy gruntów nadleśnictwa zgodnie z IUL z 2023 r.

Stan na 01.01.2026

Układ współrzędnych „PL-1992”

MAPA GOSPODARCZA

NADLEŚNICTWA

LUBIN

OBRĘB

POLKOWICE

REGIONALNA DYREKCJA LASÓW PAŃSTWOWYCH WE WROCŁAWIU

Województwo: dolnośląskie
Powiat:lubiński, polkowicki
Gmina: Lubin, Polkowice

Opracowanie: Biuro Urządzania Lasu i Geodezji Leśnej Oddział w Brzegu

Wykonała: Małgorzata Bartyzel
Sprawdził: Janusz Liszczyk

SKALA 1:5 000

1 cm - 50 m

100 0 100 200 300 400 500 m

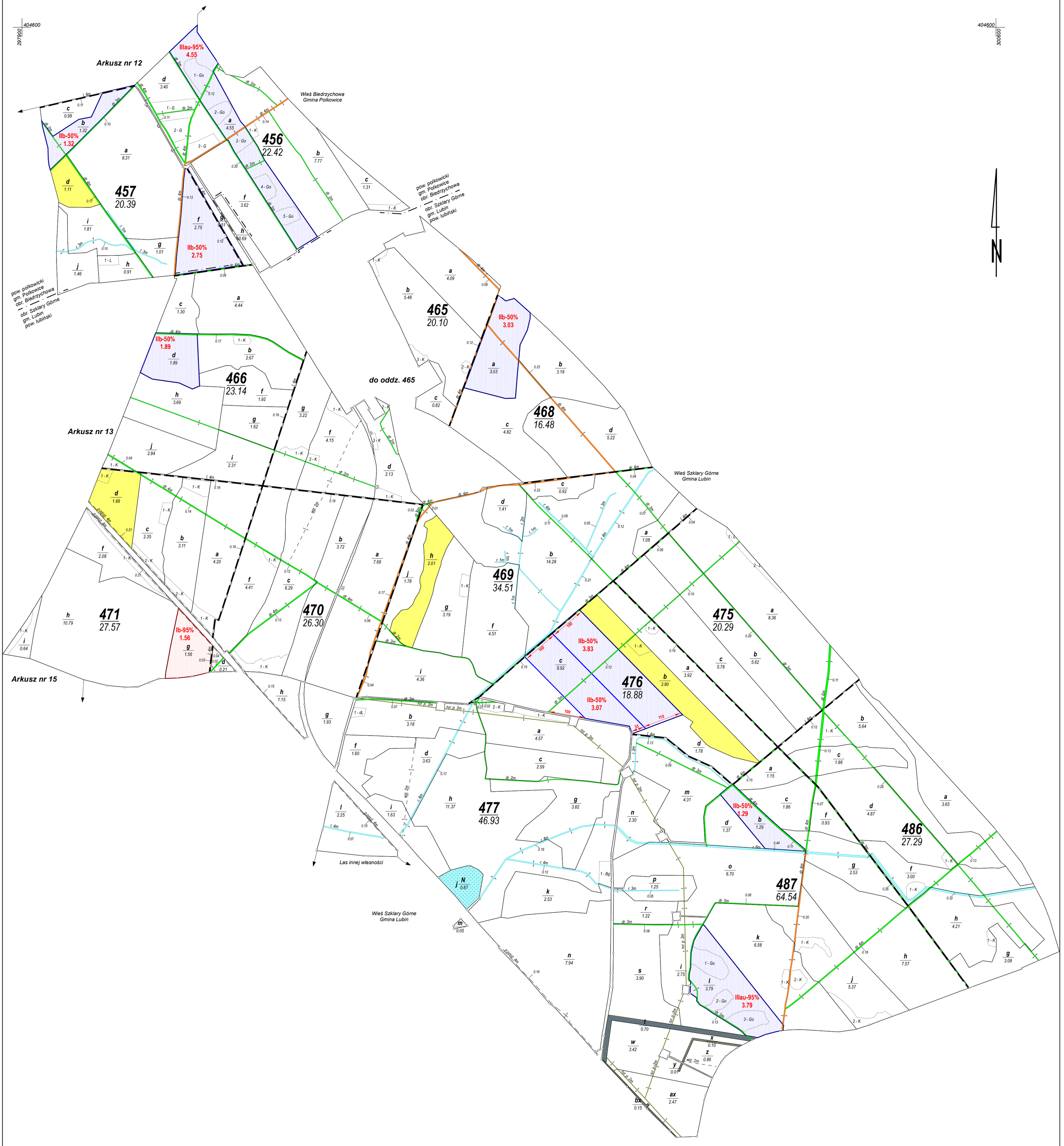

ARKUSZ

14

POWIERZCHNIA OGÓLNA:
368,84 ha
(368,8464 ha)

w tym sporne: brak
współwłasność: brak

Stan na 01.01.2026

Układ współrzędnych „PL-1992”

MAPA GOSPODARCZA

NADLEŚNICTWA

LUBIN

OBRĘB

POLKOWICE

REGIONALNA DYRekcja LASÓW PAŃSTWOWYCH WE WROCŁAWIU

SKALA 1:5 000

1cm - 50m

100 0 100 200 300 400 500 m

Województwo: dolnośląskie

Powiat: lubiński, polkowicki

Gmina: Lubin, Polkowice

Opracowanie: Biuro Urządzania Lasu i Geodezji Leśnej Oddział w Brzegu

Wykonała: Małgorzata Bartyzel
Sprawdził: Janusz Liszczyk

Mapę sporządzono na podstawie zaktualizowanej mapy gruntów nadleśnictwa zgodnie z IUL z 2023 r.



ARKUSZ

15

POWIERZCHNIA OGÓLNA:
227,72 ha (227,6909 ha)
w tym sporne: brak

współwłasność: brak

Mapę sporządzono na podstawie zaktualizowanej mapy gruntów nadleśnictwa zgodnie z IUL z 2023 r.

Stan na 01.01.2026

Układ współrzędnych „PL-1992"

MAPA GOSPODARCZA

NADLEŚNICTWA

LUBIN

OBRĘB

POLKOWICE

REGIONALNA DYREKCJA LASÓW PAŃSTWOWYCH WE WROCŁAWIU

Województwo: dolnośląskie
Powiat: lubiński, polkowicki
Gmina: Lubin, Chocianów, Polkowice

Opracowanie: Biuro Urządzania Lasu i Geodezji Leśnej
Oddział w Brzegu

Wykonała: Małgorzata Bartyzel
Sprawdził: Janusz Liszczyk

SKALA 1:5 000

1 cm - 50 m

100 0 100 200 300 400 500 m

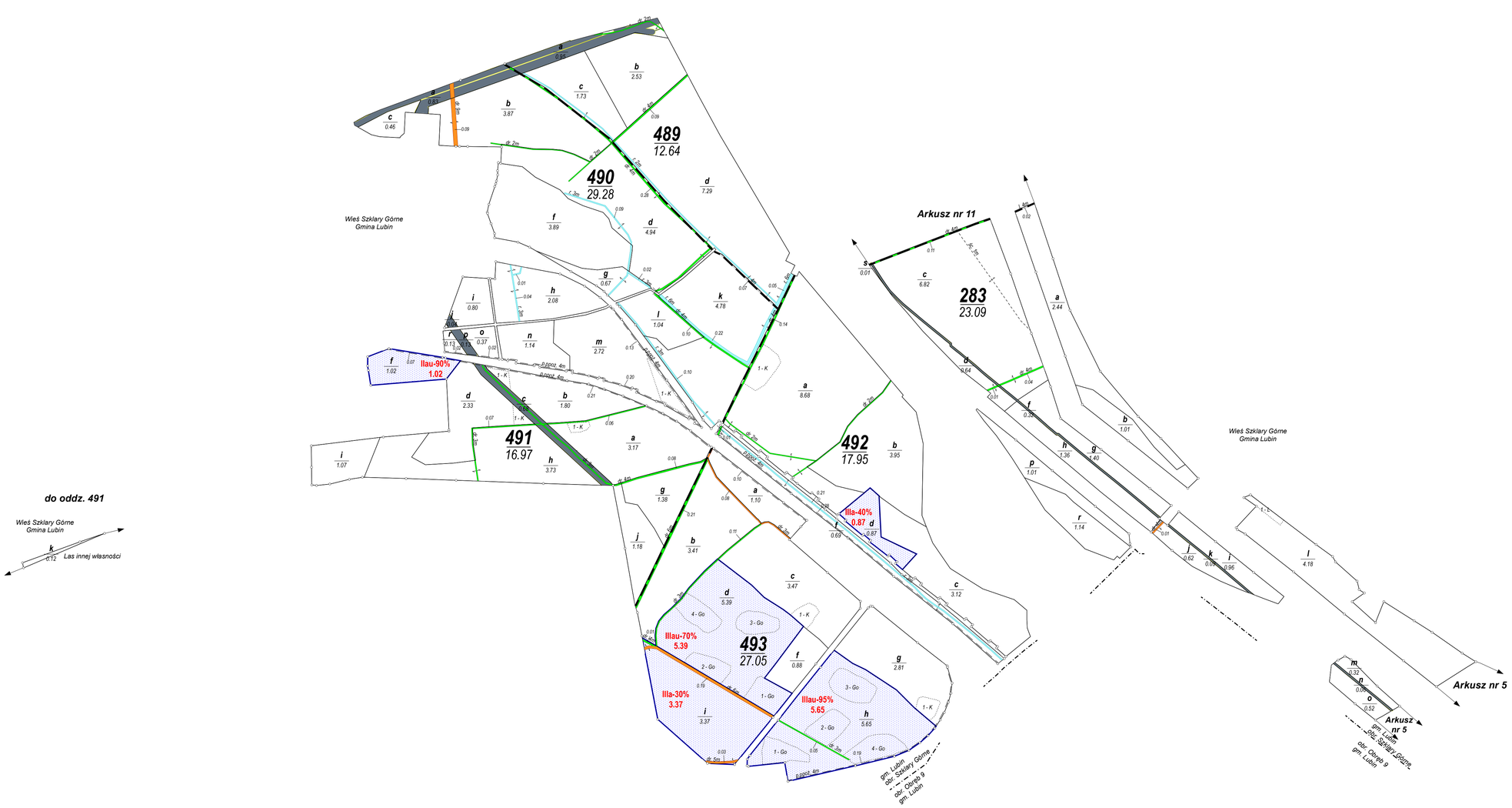

ARKUSZ

16

POWIERZCHNIA OGÓLNA:
126,98 ha (126,9720 ha)
w tym sporne: brak

współwłasność: brak

Mapę sporządzono na podstawie zaktualizowanej mapy gruntów nadleśnictwa zgodnie z IUL z 2023 r.

Stan na 01.01.2026

Układ współrzędnych „PL-1992"

MAPA GOSPODARCZA

NADLEŚNICTWA

LUBIN

OBRĘB

POLKOWICE

REGIONALNA DYREKCJA LASÓW PAŃSTWOWYCH WE WROCŁAWIU

Województwo: dolnośląskie
Powiat: lubiński
Gmina: Lubin

Opracowanie: Biuro Urządzania Lasu i Geodezji Leśnej
Oddział w Brzegu

Wykonała: Małgorzata Bartyzel
Sprawdził: Janusz Liszczyk

SKALA 1:5 000

1 cm - 50 m

100 0 100 200 300 400 500 m

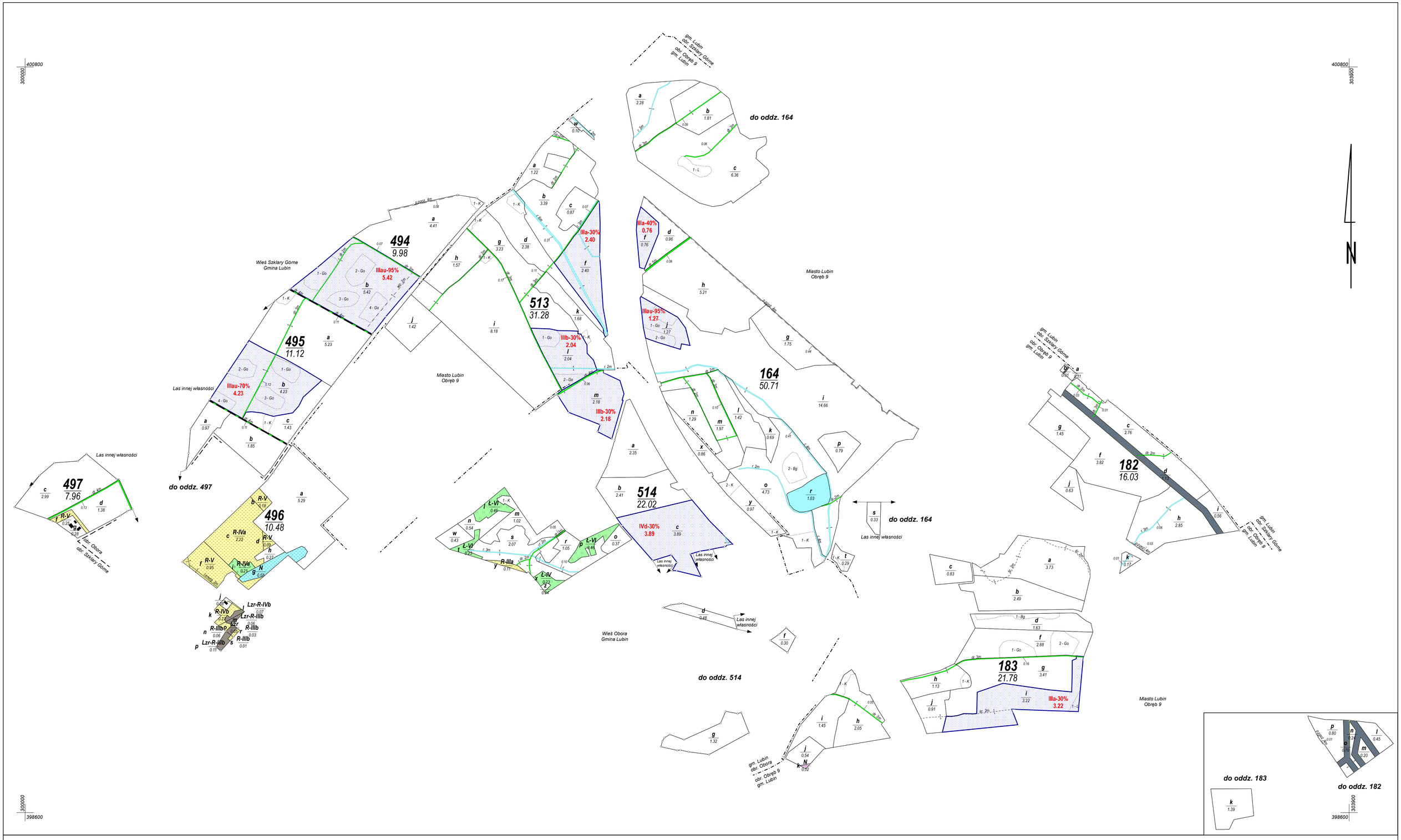

ARKUSZ

17

POWIERZCHNIA OGÓLNA:
181,36 ha (181,3857 ha)
w tym sporne: brak

współwłasność: brak

Mapę sporządzono na podstawie zaktualizowanej mapy gruntów nadleśnictwa zgodnie z IUL z 2023 r.

Stan na 01.01.2026

Układ współrzędnych „PL-1992"

MAPA GOSPODARCZA

NADLEŚNICTWA

LUBIN

OBRĘB

POLKOWICE

REGIONALNA DYREKCJA LASÓW PAŃSTWOWYCH WE WROCŁAWIU

Województwo: dolnośląskie
Powiat: lubiński
Gmina: Lubin

Opracowanie: Biuro Urządzania Lasu i Geodezji Leśnej
Oddział w Brzegu

Wykonała: Małgorzata Bartyzel
Sprawdził: Janusz Liszczyk

SKALA 1:5 000

1 cm - 50 m

100 0 100 200 300 400 500 m

399900 297800

399900 300500

Wieś Szklary Górne
Gmina Lubin

r 1.16

p 0.44

do oddz. 499

Wieś Szklary Górne
Gmina Lubin

Las innej własności

obr. Szklary Górne
obr. Obora

Las innej własności

Las innej własności

Las innej własności

Las innej własności

Las innej własności

Las innej własności

Las innej własności

Las innej własności

pow. polkowicki
gm. Chocianów
obr. Brunów
obr. Obora
gm. Lubin
pow. lubiński

pow. lubiński
gm. Lubin
obr. Obora
obr. Brunów
gm. Chocianów
pow. polkowicki

Wieś Obora
Gmina Lubin

Wieś Obora
Gmina Lubin

Wieś Obora
Gmina Lubin

do oddz. 509

396700 297800

396700 300500

ARKUSZ

18

POWIERZCHNIA OGÓLNA:
225,04 ha
(225,0614 ha)
w tym sporne: brak
współwłasność: brak

Stan na 01.01.2026

Układ współrzędnych „PL-1992”

MAPA GOSPODARCZA

NADLEŚNICTWA

LUBIN

OBRĘB

POLKOWICE

REGIONALNA DYRekcja LASÓW PAŃSTWOWYCH WE WROCŁAWIU

SKALA 1:5 000

1cm - 50m

100 0 100 200 300 400 500 m

Województwo: dolnośląskie

Powiat: lubiński

Gmina: Lubin

Opracowanie: Biuro Urządzania Lasu i Geodezji Leśnej
Oddział w Brzegu

Wykonała: Małgorzata Bartyzel
Sprawdził: Janusz Liszczyk

Mapę sporządzono na podstawie
zaktualizowanej mapy gruntów nadleśnictwa
zgodnie z IUL z 2023 r.

400500
295400

Wieś Szklary Dolne
Gmina Lubin

j 0.54
k 0.09
r. 2m

do oddz. 505

l 0.58
r. 3m
0.03

Wieś Szklary Dolne
Gmina Lubin

i 0.74

do oddz. 505

400500
298000

Wieś Szklary Górne
Gmina Lubin

r 0.22
p 0.44
s 0.92

do oddz. 502

pow. lubiński
gm. Lubin
obr. Szklary Górne
obr. Szklary Dolne
gm. Chocianów
pow. polkowicki

Las innej własności

505 24.34
504 26.66
502 36.35
503 22.56
510 30.52
512 24.95
511 22.66

IIIa-30% 3.38
IIb-50% 1.22
IIIa-30% 3.08
IIb-50% 1.92
IIIa-30% 1.72
IIIa-30% 4.63
IIIa-30% 4.66
IIau-70% 2.74
IIb-95% 0.72

Wieś Szklary Górne
Gmina Lubin

Wieś Szklary Dolne
Gmina Lubin

do oddz. 505

Las innej własności

Wieś Brunów
Gmina Chocianów

obr. Szklary Dolne
obr. Brunów

Wieś Szklary Dolne
Gmina Lubin

obr. Szklary Dolne
obr. Brunów

Las innej własności

Ps-V 0.24

do oddz. 512

295400
397200

298000
397200

ARKUSZ

19

POWIERZCHNIA OGÓLNA:
188,04 ha
(188,0286 ha)
w tym sporne: brak
współwłasność: brak

Stan na 01.01.2026

Układ współrzędnych „PL-1992”

MAPA GOSPODARCZA

NADLEŚNICTWA

LUBIN

OBRĘB

POLKOWICE

REGIONALNA DYREKCJA LASÓW PAŃSTWOWYCH WE WROCŁAWIU

SKALA 1:5 000

1cm - 50m

100 0 100 200 300 400 500 m

Województwo: dolnośląskie

Powiat: lubiński, polkowicki

Gmina: Lubin, Chocianów

Opracowanie: Biuro Urządzania Lasu i Geodezji Leśnej
Oddział w Brzegu

Wykonała: Małgorzata Bartyzel
Sprawdził: Janusz Liszczyk

Mapę sporządzono na podstawie
zaktualizowanej mapy gruntów nadleśnictwa
zgodnie z IUL z 2023 r.

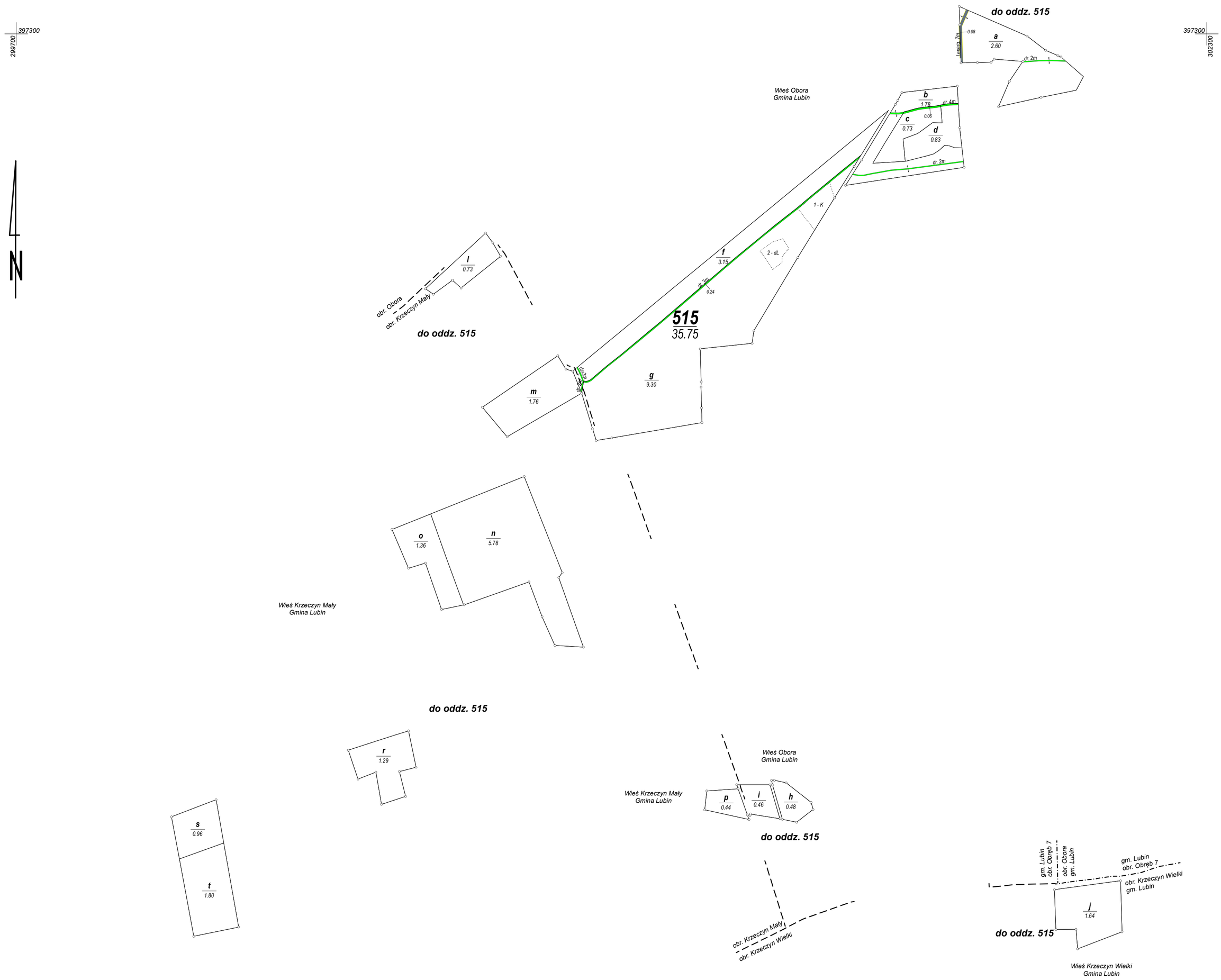

ARKUSZ

20

POWIERZCHNIA OGÓLNA:
35,75 ha
(35,7553 ha)
w tym sporne: brak
współwłasność: brak

Stan na 01.01.2026

Układ współrzędnych „PL-1992”

MAPA GOSPODARCZA

NADLEŚNICTWA

LUBIN

OBRĘB

POLKOWICE

REGIONALNA DYRekcja LASÓW PAŃSTWOWYCH WE WROCŁAWIU

SKALA 1:5 000

1cm - 50m

100 0 100 200 300 400 500 m

Województwo: dolnośląskie

Powiat: lubiński

Gmina: Lubin

Opracowanie: Biuro Urządzania Lasu i Geodezji Leśnej
Oddział w Brzegu

Wykonała: Małgorzata Bartyzel
Sprawdził: Janusz Liszczyk

Mapę sporządzono na podstawie
zaktualizowanej mapy gruntów nadleśnictwa
zgodnie z IUL z 2023 r.

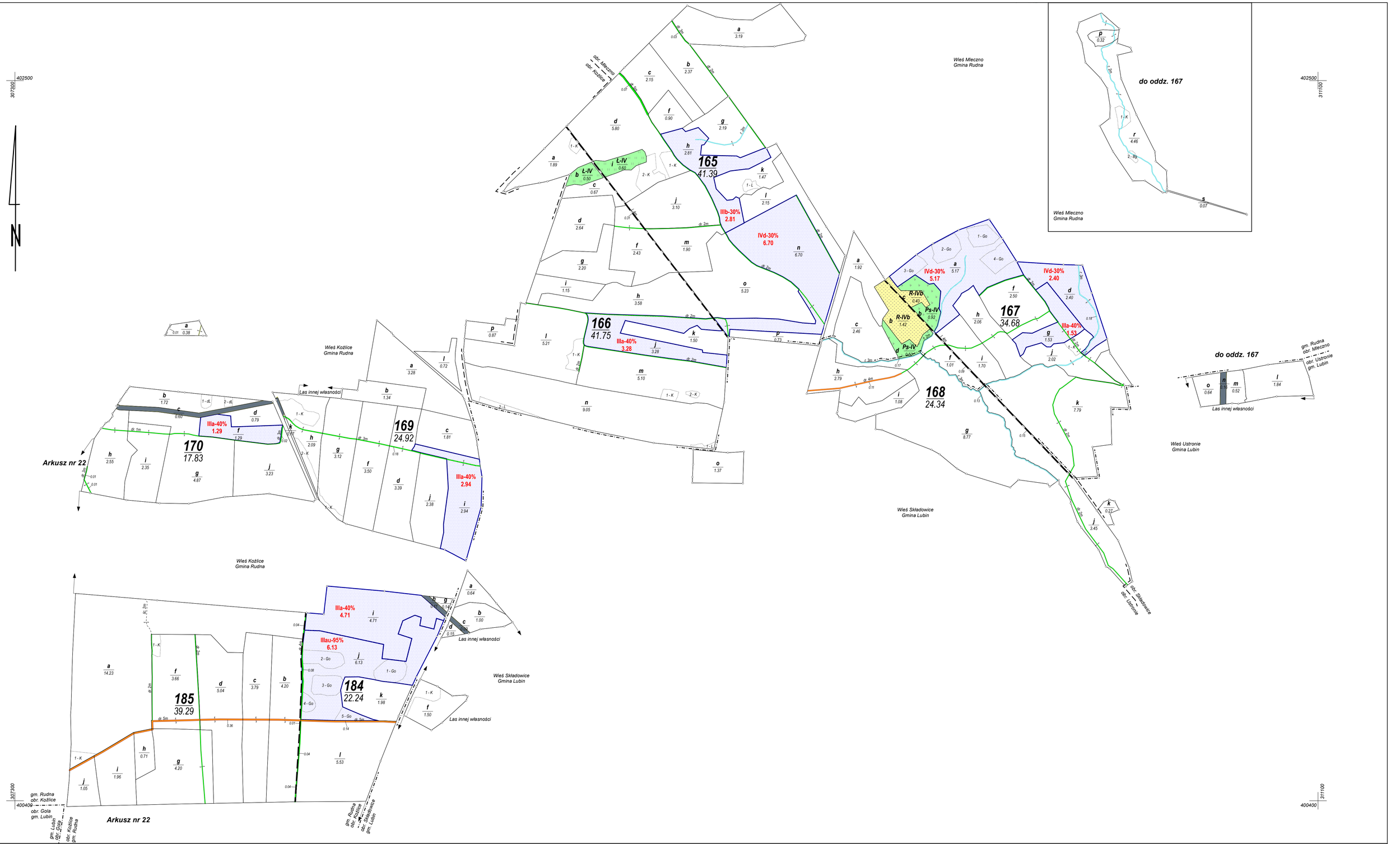

ARKUSZ

21

POWIERZCHNIA OGÓLNA:
246,44 ha (246,4310 ha)
w tym sporne: brak

współwłasność: brak

Mapę sporządzono na podstawie zaktualizowanej mapy gruntów nadleśnictwa zgodnie z IUL z 2023 r.

Stan na 01.01.2026

Układ współrzędnych „PL-1992”

MAPA GOSPODARCZA

NADLEŚNICTWA

LUBIN

OBRĘB

POLKOWICE

REGIONALNA DYREKCJA LASÓW PAŃSTWOWYCH WE WROCŁAWIU

Województwo: dolnośląskie
Powiat: lubiński
Gmina: Lubin, Rudna

Opracowanie: Biuro Urządzania Lasu i Geodezji Leśnej Oddział w Brzegu

Wykonała: Małgorzata Bartyzel
Sprawdził: Janusz Liszczyk

SKALA 1:5 000

1 cm - 50 m

100 0 100 200 300 400 500 m

401400
305900
401400
308500

Arkusz nr 21

Wieś Kożlice
Gmina Rudna

Wieś Kożlice
Gmina Rudna

gm. Rudna
obr. Kożlice
obr. Goa
gm. Lubin

186
35.70

200
13.16

199
21.52

198
25.74

197
16.72

203
40.75

202
32.22

201
41.66

208
28.25

207
21.98

206
31.83

IIIa-40%
1.20

IIIau-95%
6.05

IIIa-30%
2.02

IIIa-30%
4.99

IIIau-90%
4.20

IIIa-30%
3.38

IIIau-70%
3.28

Ib-95%
2.54

IIIau-70%
4.07

IVd-20%
2.98

Wieś Gola
Gmina Lubin

Enklawa

gm. Lubin
obr. Gola
obr. Obręb 2
gm. Lubin

Arkusz nr 21

gm. Rudna
obr. Kożlice
obr. Składowice
gm. Lubin

do oddz. 201

IIIa-40%
1.05

Wieś Składowice
Gmina Lubin

IIIa-40%
0.91

IIIau-90%
2.05

IIIa-40%
1.53

Las innej własności

gm. Lubin
obr. Składowice
obr. Obręb 2
gm. Lubin

Las innej własności

Miasto Lubin
Obręb 2

Las innej własności

Las innej własności

do oddz. 206

do oddz. 206

305900
398100
308500
398100

ARKUSZ

22

POWIERZCHNIA OGÓLNA:
309,53 ha
(309,5557 ha)

w tym sporne: brak
współwłasność: brak

Stan na 01.01.2026

Układ współrzędnych „PL-1992”

MAPA GOSPODARCZA

NADLEŚNICTWA

LUBIN

OBRĘB

POLKOWICE

REGIONALNA DYREKCJA LASÓW PAŃSTWOWYCH WE WROCŁAWIU

SKALA 1:5 000

1cm - 50m

100 0 100 200 300 400 500 m

Województwo: dolnośląskie

Powiat: lubiński

Gmina: Lubin, M. Lubin, Rudna

Opracowanie: Biuro Urządzania Lasu i Geodezji Leśnej
Oddział w Brzegu

Wykonała: Małgorzata Bartyzel
Sprawdził: Janusz Liszczyk

Mapę sporządzono na podstawie
zaktualizowanej mapy gruntów nadleśnictwa
zgodnie z IUL z 2023 r.

400900
308100
400900
311900
N
Las innej własności
Las innej własności
Las innej własności

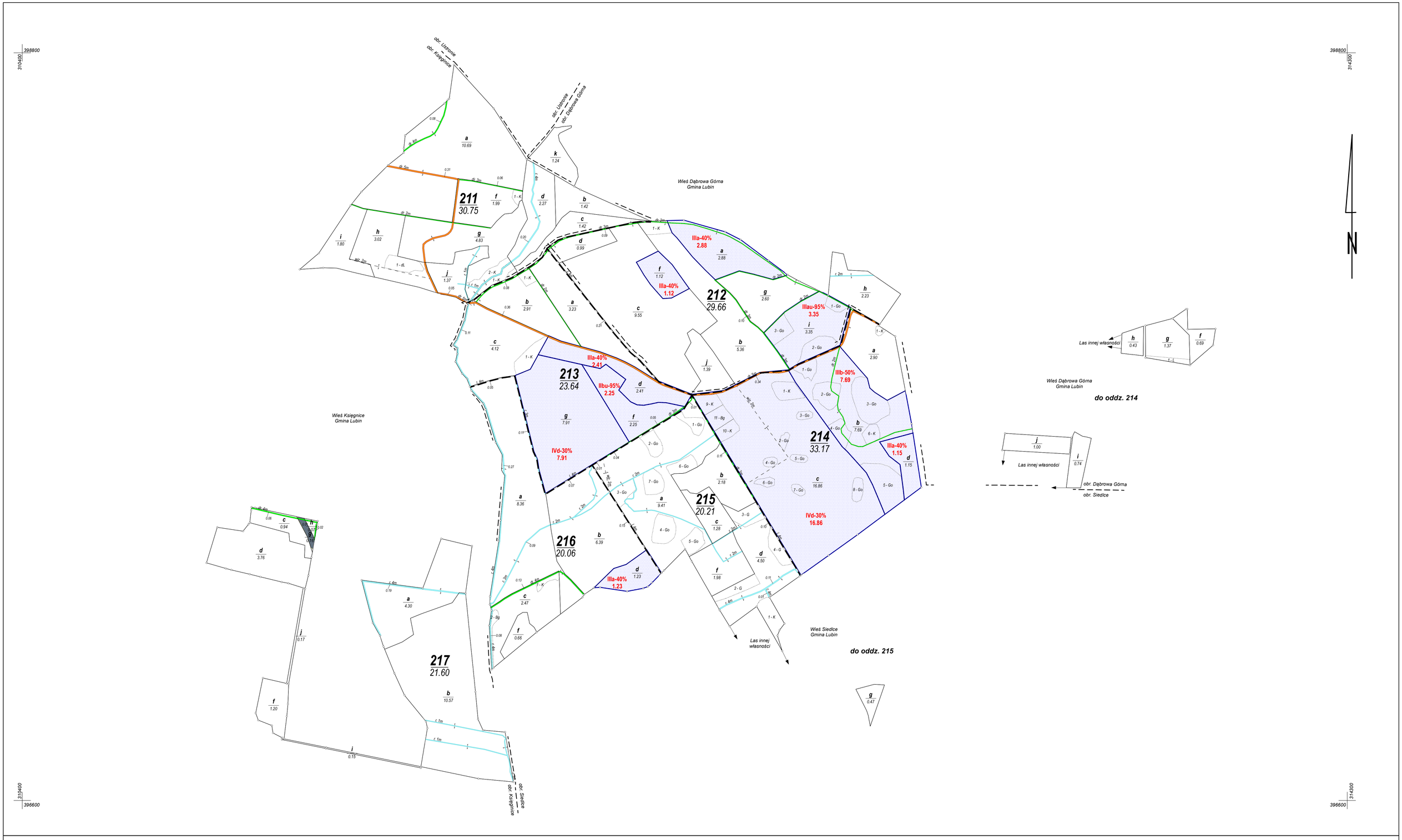

ARKUSZ

24

POWIERZCHNIA OGÓLNA:
179,09 ha (179,0776 ha)
w tym sporne: brak

współwłasność: brak

Mapę sporządzono na podstawie zaktualizowanej mapy gruntów nadleśnictwa zgodnie z IUL z 2023 r.

Stan na 01.01.2026

Układ współrzędnych „PL-1992"

MAPA GOSPODARCZA

NADLEŚNICTWA

LUBIN

OBRĘB

POLKOWICE

REGIONALNA DYREKCJA LASÓW PAŃSTWOWYCH WE WROCŁAWIU

Województwo: dolnośląskie
Powiat: lubiński
Gmina: Lubin

Opracowanie: Biuro Urządzania Lasu i Geodezji Leśnej
Oddział w Brzegu

Wykonała: Małgorzata Bartyzel
Sprawdził: Janusz Liszczyk

SKALA 1:5 000

1 cm - 50 m

100 0 100 200 300 400 500 m



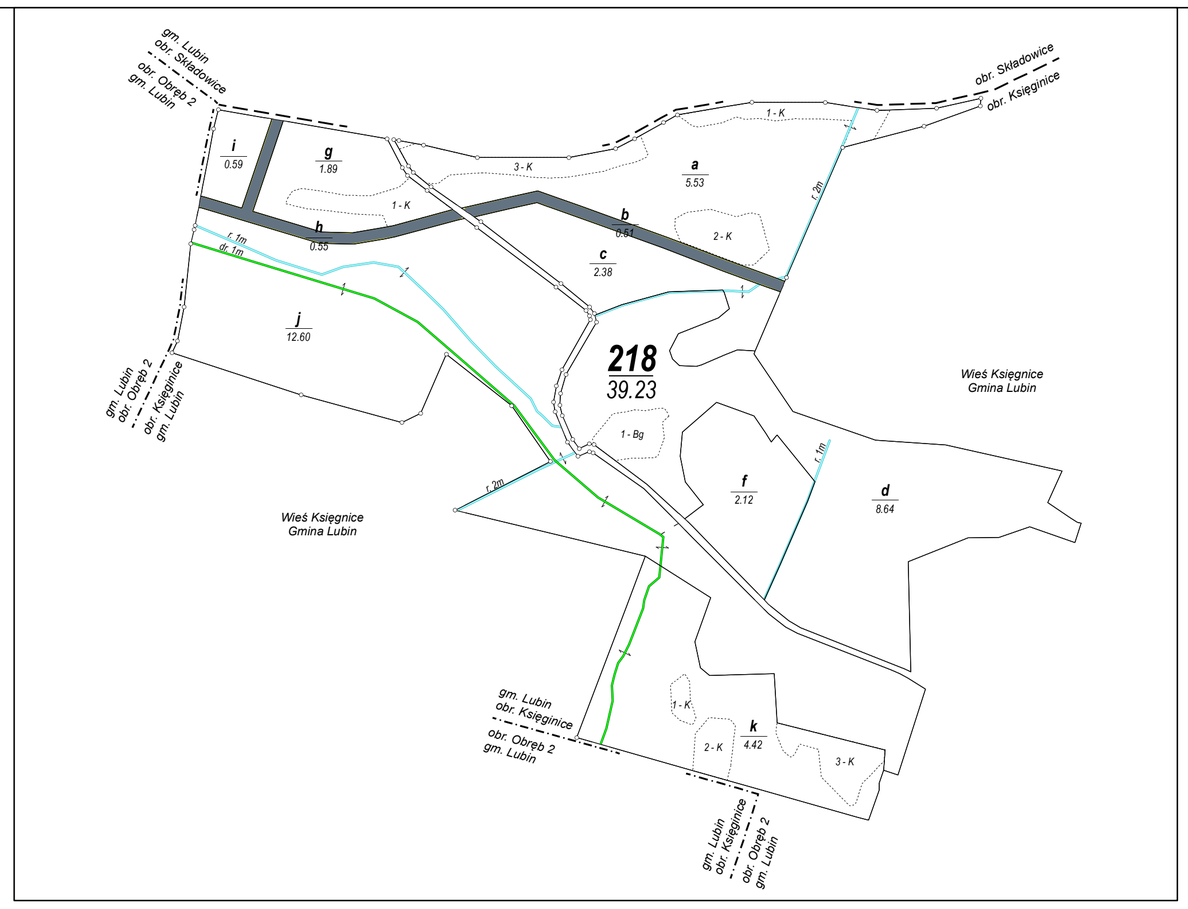

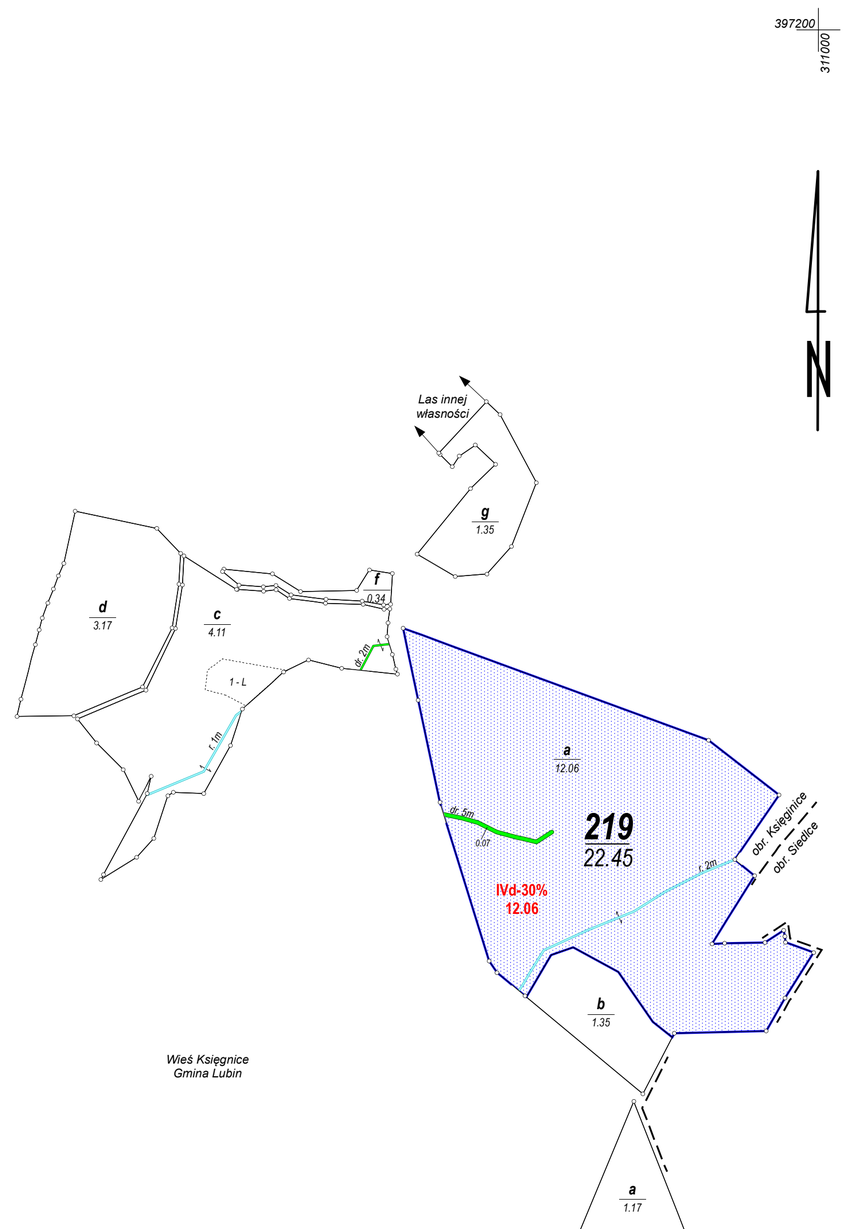

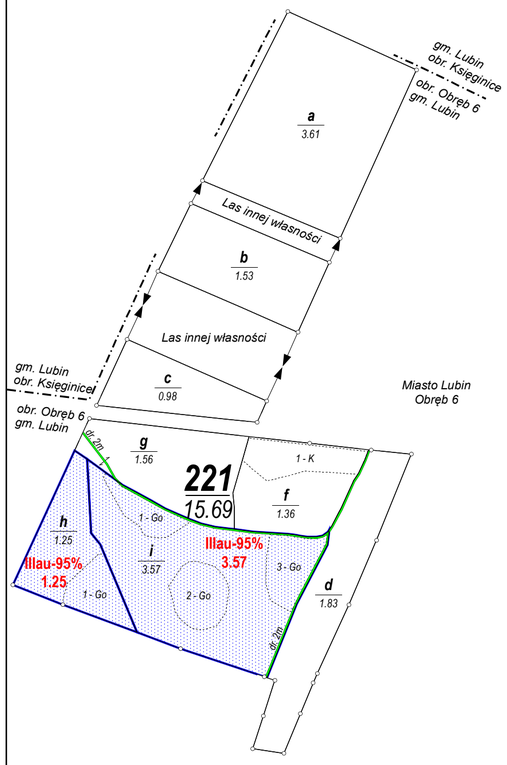

do oddz. 221

do oddz. 220

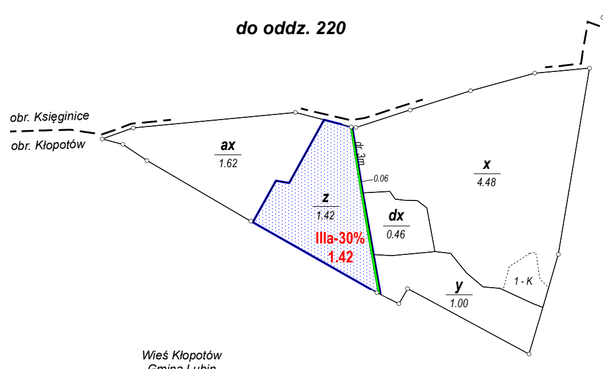

do oddz. 222

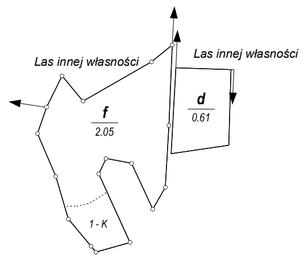

Wieś Kłopotów
Gmina Lubin

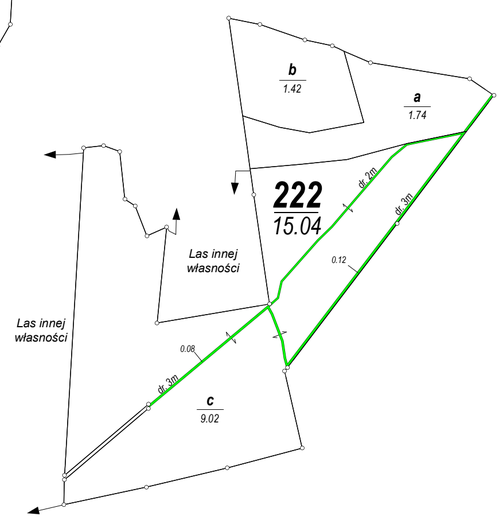

Wieś Kłopotów
Gmina Lubin

do oddz. 220

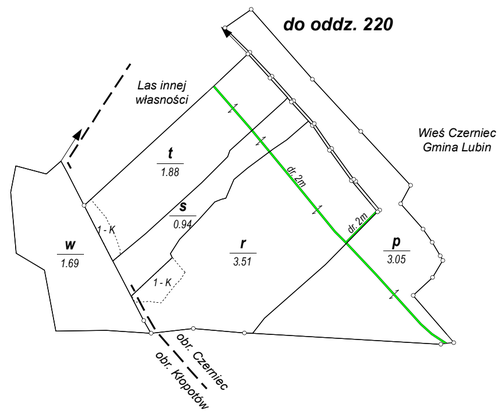





ARKUSZ

25

POWIERZCHNIA OGÓLNA:
144,43 ha
(144,4385 ha)
w tym sporne: brak
współwłasność: brak

Stan na 01.01.2026

Układ współrzędnych „PL-1992”

MAPA GOSPODARCZA

NADLEŚNICTWA

LUBIN

OBRĘB

POLKOWICE

REGIONALNA DYREKCJA LASÓW PAŃSTWOWYCH WE WROCŁAWIU

SKALA 1:5 000

1cm - 50m

100 0 100 200 300 400 500 m

Województwo: dolnośląskie

Powiat: lubiński

Gmina: Lubin, M. Lubin

Opracowanie: Biuro Urządzania Lasu i Geodezji Leśnej Oddział w Brzegu

Wykonała: Małgorzata Bartyzel
Sprawdził: Janusz Liszczyk

Mapę sporządzono na podstawie zaktualizowanej mapy gruntów nadleśnictwa zgodnie z IUL z 2023 r.

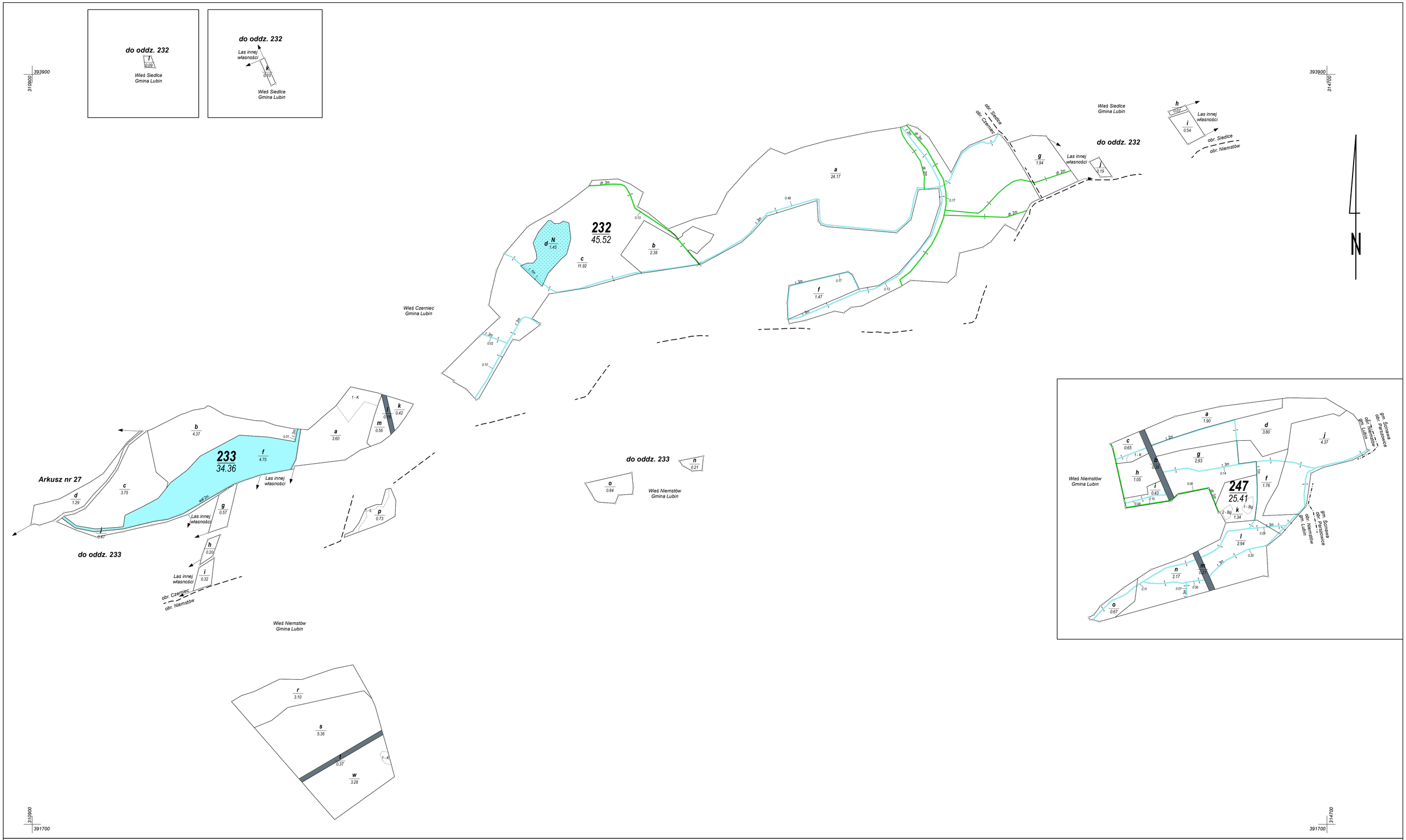

ARKUSZ

26

POWIERZCHNIA OGÓLNA:
105,29 ha (105,2973 ha)
w tym sporne: brak

współwłasność: brak

Mapę sporządzono na podstawie zaktualizowanej mapy gruntów nadleśnictwa zgodnie z IUL z 2023 r.

Stan na 01.01.2026

Układ współrzędnych „PL-1992"

MAPA GOSPODARCZA

NADLEŚNICTWA

LUBIN

OBRĘB

POLKOWICE

REGIONALNA DYREKCJA LASÓW PAŃSTWOWYCH WE WROCŁAWIU

Województwo: dolnośląskie
Powiat: lubiński
Gmina: Lubin

Opracowanie: Biuro Urządzania Lasu i Geodezji Leśnej
Oddział w Brzegu

Wykonała: Małgorzata Bartyzel
Sprawdził: Janusz Liszczyk

SKALA 1:5 000

1 cm - 50 m

100 0 100 200 300 400 500 m

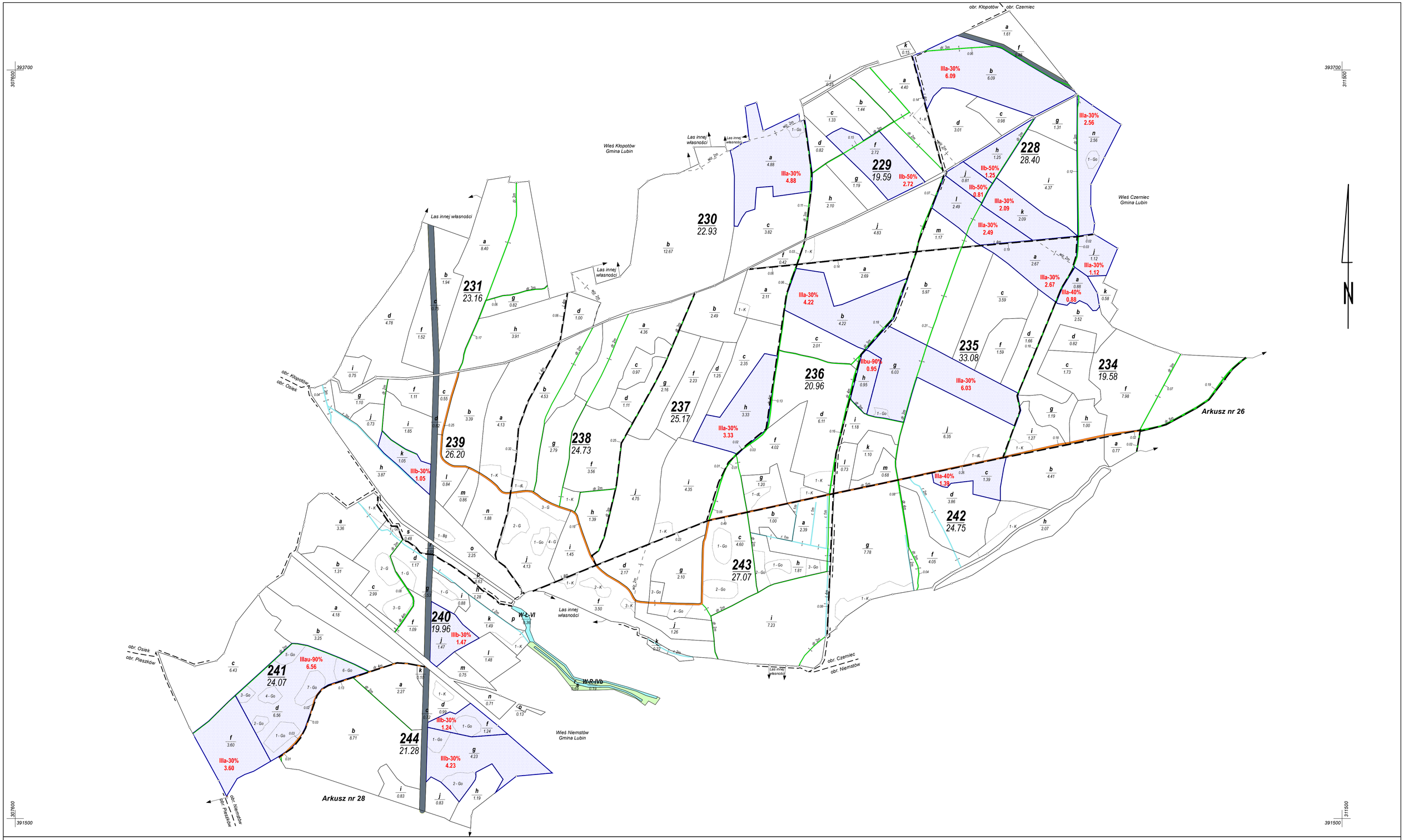

ARKUSZ

27

POWIERZCHNIA OGÓLNA:
360,93 ha (360,9224 ha)
w tym sporne: brak

współwłasność: brak

Mapę sporządzono na podstawie zaktualizowanej mapy gruntów nadleśnictwa zgodnie z IUL z 2023 r.

Stan na 01.01.2026

Układ współrzędnych „PL-1992"

MAPA GOSPODARCZA

NADLEŚNICTWA

LUBIN

OBRĘB

POLKOWICE

REGIONALNA DYREKCJA LASÓW PAŃSTWOWYCH WE WROCŁAWIU

Województwo: dolnośląskie
Powiat: lubiński
Gmina: Lubin

Opracowanie: Biuro Urządzania Lasu i Geodezji Leśnej Oddział w Brzegu

Wykonała: Małgorzata Bartyzel
Sprawdził: Janusz Liszczyk

SKALA 1:5 000

1 cm - 50 m

100 0 100 200 300 400 500 m

394900
306300

394900
309000

do oddz. 227

Miasto Lubin
Obręb 4

wsp. dz. ew. 425/1

do oddz. 223

Wieś Miroszowice
Gmina Lubin

N

Miasto Lubin
Obręb 8

gm. Lubin
obr. Miroszowice
obr. Obręb 8
gm. Lubin

do oddz. 225

Wieś Miroszowice
Gmina Lubin

obr. Kłopotów
obr. Miroszowice

Wieś Kłopotów
Gmina Lubin

Wieś Osiek
Gmina Lubin

do oddz. 226

Las innej własności

gm. Lubin
obr. Obręb 8
obr. Osiek
gm. Lubin

obr. Osiek
obr. Kłopotów

Wieś Pieszków
Gmina Lubin

do oddz. 227

gm. Lubin
obr. Chróstnik
obr. Obręb 8
gm. Lubin

Miasto Lubin
Obręb 8

gm. Lubin
obr. Chróstnik
obr. Obręb 8
gm. Lubin

obr. Osiek
obr. Pieszków

Arkusz nr 27

Wieś Pieszków
Gmina Lubin

obr. Niemstów
obr. Pieszków

Wieś Niemstów
Gmina Lubin

obr. Osiek
obr. Pieszków

do oddz. 246

Wieś Pieszków
Gmina Lubin

306300
391600

309000
391600

ARKUSZ

28

POWIERZCHNIA OGÓLNA:
157,88 ha
(157,8900 ha)

w tym sporne: brak
współwłasność: 0,0532 ha

Stan na 01.01.2026

Układ współrzędnych „PL-1992”

MAPA GOSPODARCZA

NADLEŚNICTWA

LUBIN

OBRĘB

POLKOWICE

REGIONALNA DYREKCJA LASÓW PAŃSTWOWYCH WE WROCŁAWIU

SKALA 1:5 000

1cm - 50m

100 0 100 200 300 400 500 m

Województwo: dolnośląskie

Powiat: lubiński

Gmina: Lubin, M. Lubin

Opracowanie: Biuro Urządzania Lasu i Geodezji Leśnej Oddział w Brzegu

Wykonała: Małgorzata Bartyzel
Sprawdził: Janusz Liszczyk

Mapę sporządzono na podstawie zaktualizowanej mapy gruntów nadleśnictwa zgodnie z IUL z 2023 r.



ARKUSZ

29

POWIERZCHNIA OGÓLNA:
169,79 ha (169,7732 ha)
w tym sporne: brak

współwłasność: brak

Mapę sporządzono na podstawie zaktualizowanej mapy gruntów nadleśnictwa zgodnie z IUL z 2023 r.

Stan na 01.01.2026

Układ współrzędnych „PL-1992"

MAPA GOSPODARCZA

NADLEŚNICTWA

LUBIN

OBRĘB

POLKOWICE

REGIONALNA DYREKCJA LASÓW PAŃSTWOWYCH WE WROCŁAWIU

Województwo: dolnośląskie
Powiat: polkowicki
Gmina: Polkowice

Opracowanie: Biuro Urządzania Lasu i Geodezji Leśnej
Oddział w Brzegu

Wykonała: Małgorzata Bartyzel
Sprawdził: Janusz Liszczyk

SKALA 1:5 000

1 cm - 50 m

100 0 100 200 300 400 500 m

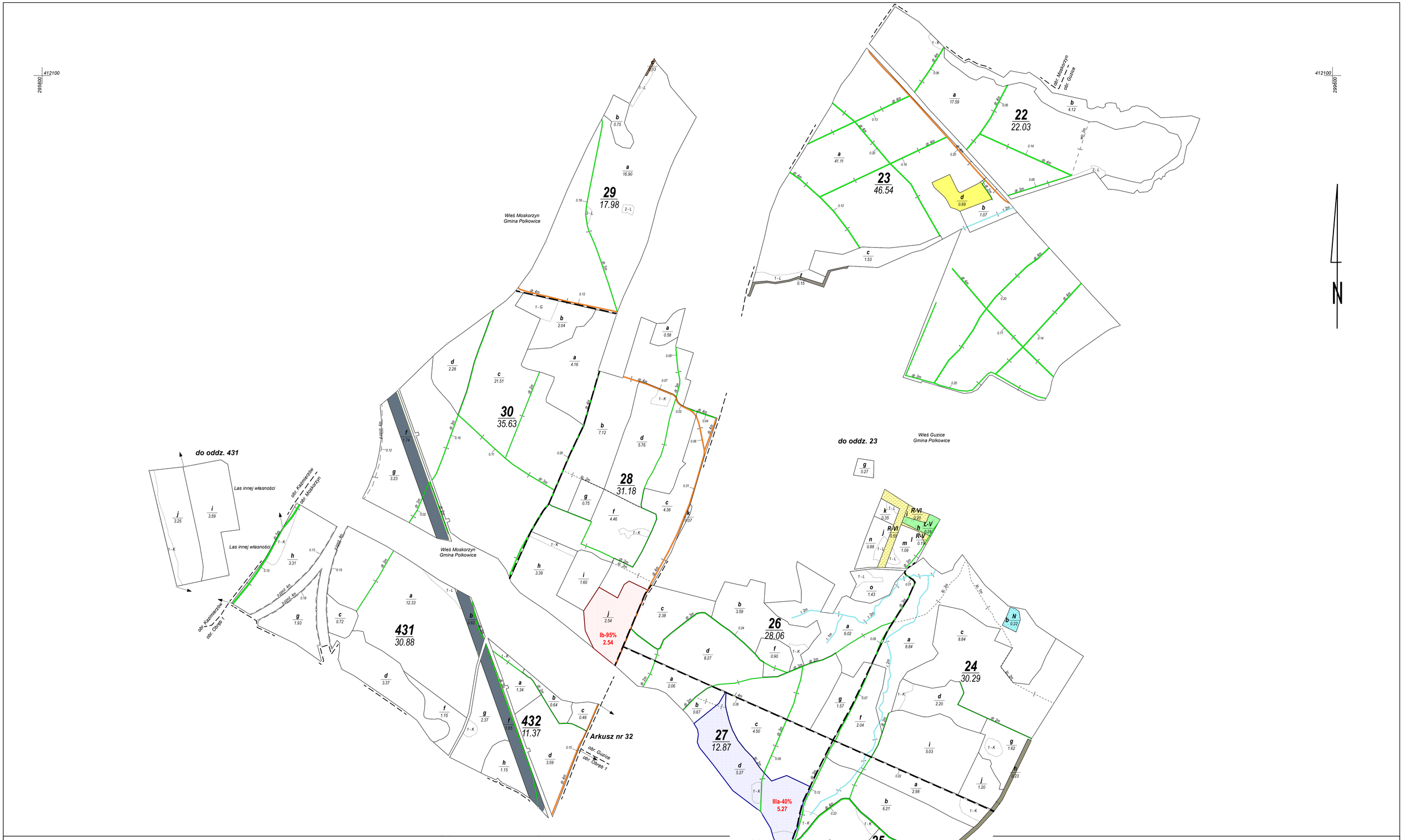

ARKUSZ

30

POWIERZCHNIA OGÓLNA:
286,75 ha (286,7344 ha)
w tym sporne: brak

295800
409500
współwłasność: brak

Mapę sporządzono na podstawie zaktualizowanej mapy gruntów nadleśnictwa zgodnie z IUL z 2023 r.

Stan na 01.01.2026

Układ współrzędnych „PL-1992"

MAPA GOSPODARCZA

NADLEŚNICTWA

LUBIN

OBRĘB

POLKOWICE

REGIONALNA DYREKCJA LASÓW PAŃSTWOWYCH WE WROCŁAWIU

Województwo: dolnośląskie
Powiat: polkowicki
Gmina: Polkowice

Opracowanie: Biuro Urządzania Lasu i Geodezji Leśnej
Oddział w Brzegu

Wykonała: Małgorzata Bartyzel
Sprawdził: Janusz Liszczyk

SKALA 1:5 000

1 cm - 50 m

299600
409500
100 0 100 200 300 400 500 m

414100
294700
297400
410900

Las innej własności
Wieś Sucha Górna
Gmina Polkowice
Wieś Kaźmierzów
Gmina Polkowice
Wieś Moskorzyn
Gmina Polkowice
pow. głogowski
gm. Jerzmanowa
obr. Bądzów
obr. Kaźmierzów
gm. Polkowice
pow. polkowicki
obr. Moskorzyn
obr. Kaźmierzów
Enklawa
do oddz. 304
do oddz. 37

ARKUSZ

31

POWIERZCHNIA OGÓLNA:
199,81 ha
(199,8330 ha)
w tym sporne: brak
współwłasność: brak
Stan na 01.01.2026

Układ współrzędnych „PL-1992”

MAPA GOSPODARCZA

NADLEŚNICTWA

LUBIN

OBRĘB

POLKOWICE

REGIONALNA DYRekcja LASÓW PAŃSTWOWYCH WE WROCŁAWIU

SKALA 1:5 000

1cm - 50m

100 0 100 200 300 400 500 m

Województwo: dolnośląskie

Powiat: polkowicki

Gmina: Polkowice

Opracowanie: Biuro Urządzania Lasu i Geodezji Leśnej Oddział w Brzegu

Wykonała: Małgorzata Bartyzel
Sprawdził: Janusz Liszczyk

Mapę sporządzono na podstawie zaktualizowanej mapy gruntów nadleśnictwa zgodnie z IUL z 2023 r.



ARKUSZ

32

POWIERZCHNIA OGÓLNA:
114,78 ha
(114,7599 ha)

w tym sporne: brak
współwłasność: brak

Stan na 01.01.2026

Układ współrzędnych „PL-1992”

MAPA GOSPODARCZA

NADLEŚNICTWA

LUBIN

OBRĘB

POLKOWICE

REGIONALNA DYREKCJA LASÓW PAŃSTWOWYCH WE WROCŁAWIU

SKALA 1:5 000

1cm - 50m

100 0 100 200 300 400 500 m

Województwo: dolnośląskie

Powiat: polkowicki

Gmina: M. Polkowice, Polkowice

Opracowanie: Biuro Urządzania Lasu i Geodezji Leśnej Oddział w Brzegu

Wykonała: Małgorzata Bartyzel
Sprawdził: Janusz Liszczyk

Mapę sporządzono na podstawie zaktualizowanej mapy gruntów nadleśnictwa zgodnie z IUL z 2023 r.

411600 293700

411600 296400

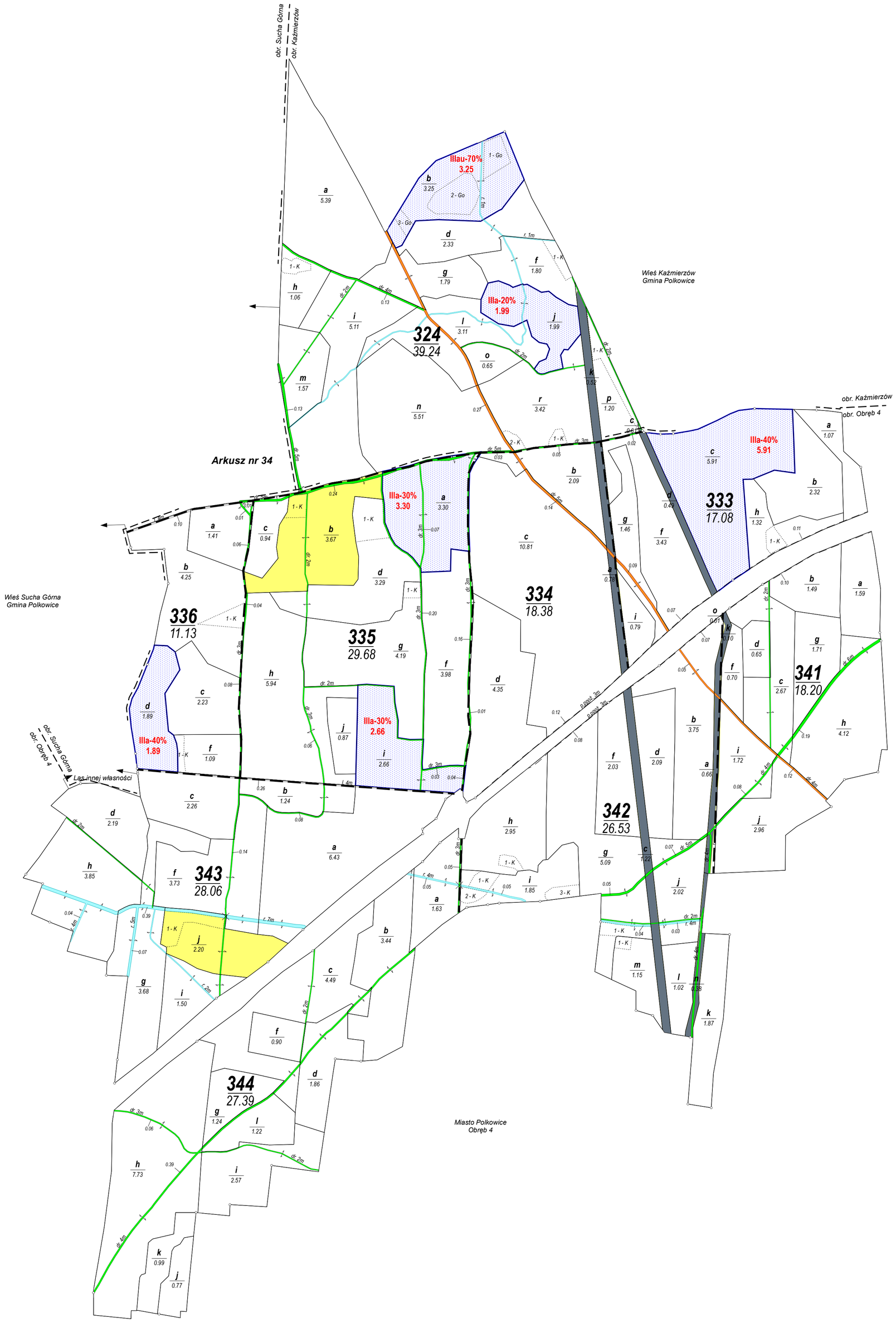

293700 408400

296400 408400

ARKUSZ

33

POWIERZCHNIA OGÓLNA:
215,69 ha
(215,6845 ha)
w tym sporne: brak
współwłasność: brak

Stan na 01.01.2026

Układ współrzędnych „PL-1992”

MAPA GOSPODARCZA

NADLEŚNICTWA

LUBIN

OBRĘB

POLKOWICE

REGIONALNA DYRekcja LASÓW PAŃSTWOWYCH WE WROCŁAWIU

SKALA 1:5 000

1cm - 50m

100 0 100 200 300 400 500 m

Województwo: dolnośląskie

Powiat: polkowicki

Gmina: M. Polkowice, Polkowice

Opracowanie: Biuro Urządzania Lasu i Geodezji Leśnej Oddział w Brzegu

Wykonała: Małgorzata Bartyzel
Sprawdził: Janusz Liszczyk

Mapę sporządzono na podstawie zaktualizowanej mapy gruntów nadleśnictwa zgodnie z IUL z 2023 r.

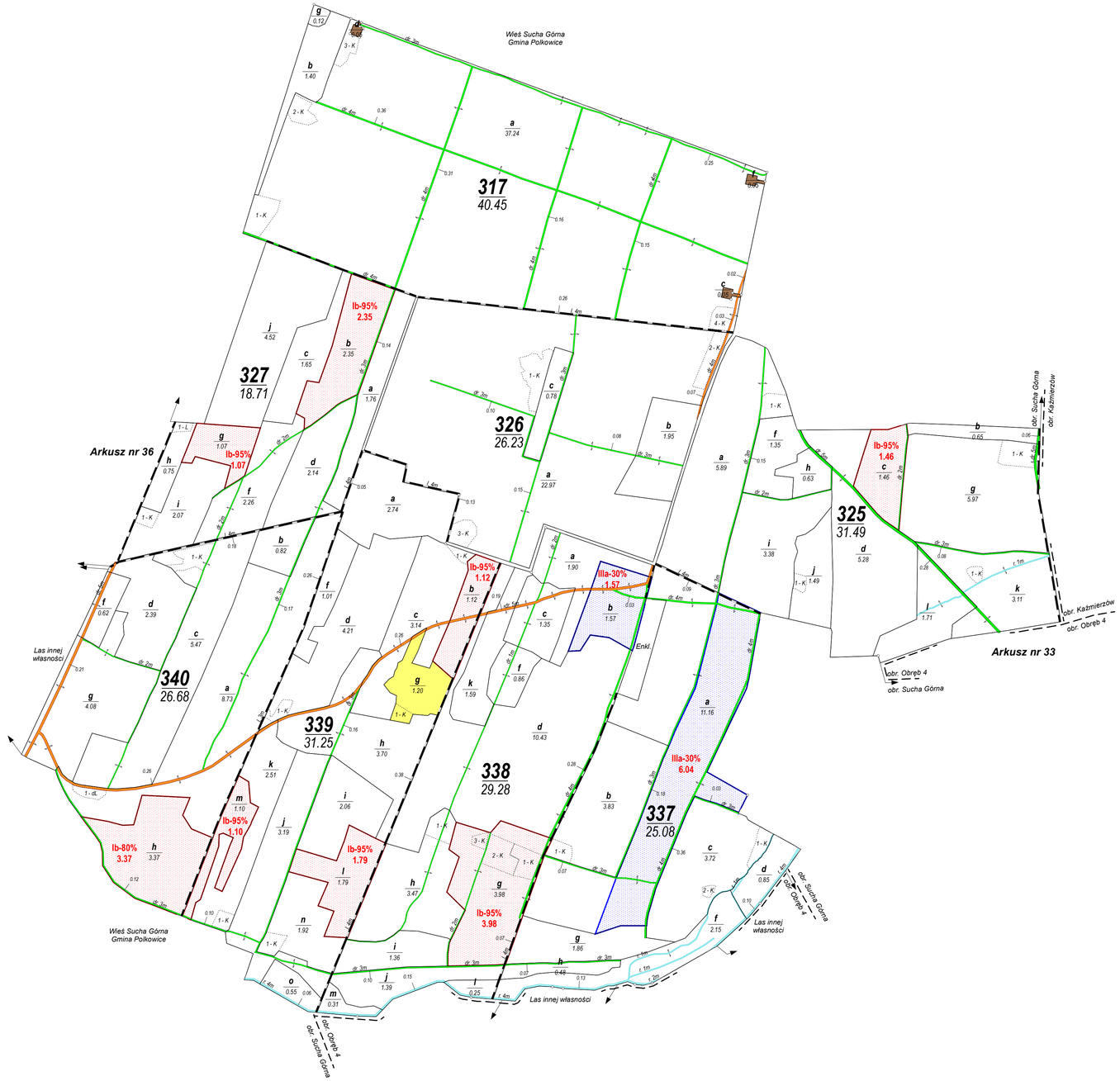

ARKUSZ

34

POWIERZCHNIA OGÓLNA:
229,17 ha (229,1600 ha)
w tym sporne: brak

współwłasność: brak

Mapę sporządzono na podstawie zaktualizowanej mapy gruntów nadleśnictwa zgodnie z IUL z 2023 r.

Stan na 01.01.2026

Układ współrzędnych „PL-1992”

MAPA GOSPODARCZA

NADLEŚNICTWA

LUBIN

OBRĘB

POLKOWICE

REGIONALNA DYREKCJA LASÓW PAŃSTWOWYCH WE WROCŁAWIU

Województwo: dolnośląskie
Powiat: polkowicki
Gmina: Polkowice

Opracowanie: Biuro Urządzania Lasu i Geodezji Leśnej Oddział w Brzegu

Wykonała: Małgorzata Bartyzel
Sprawdził: Janusz Liszczyk

SKALA 1:5 000

1 cm - 50 m

100 0 100 200 300 400 500 m

414700
290500

Las innej własności

315
31.06

Wieś Łagoszów Wielki
Gmina Radwanice

do oddz. 315

Wieś Gaiki-Potoczek
Gmina Jerzmanowa

do oddz. 306

do oddz. 306

306
19.94

307
30.42
Ib-95% 2.89
IIIau-95% 3.74

308
34.72
Ib-95% 2.39

309
22.29
Ib-95% 3.51
Ib-95% 3.63
IIIau-95% 5.67
Ib-95% 4.00

310
40.02

311
30.64

Wieś Gaiki-Potoczek
Gmina Jerzmanowa

Las innej własności

Las innej własności

Las innej własności

Arkusz nr 36

Arkusz nr 36

414700
294400

305
16.49
Ib-90% 1.11
Ib-95% 0.62

Wieś Sucha Górna
Gmina Polkowice

Wieś Sucha Górna
Gmina Polkowice

do oddz. 308

314
23.92
Ł-VI

Arkusz nr 36

290500
412500

294400
412500

N

ARKUSZ

35

POWIERZCHNIA OGÓLNA:
249,50 ha (249,5000 ha)
w tym sporne: brak

współwłasność: brak

Mapę sporządzono na podstawie zaktualizowanej mapy gruntów nadleśnictwa zgodnie z IUL z 2023 r.

Stan na 01.01.2026

Układ współrzędnych „PL-1992”

MAPA GOSPODARCZA

NADLEŚNICTWA

LUBIN

OBRĘB

POLKOWICE

REGIONALNA DYREKCJA LASÓW PAŃSTWOWYCH WE WROCŁAWIU

Województwo: dolnośląskie
Powiat: głogowski, polkowicki
Gmina: Jerzmanowa, Polkowice, Radwanice

Opracowanie: Biuro Urządzania Lasu i Geodezji Leśnej
Oddział w Brzegu

Wykonała: Małgorzata Bartyzel
Sprawdził: Janusz Liszczyk

SKALA 1:5 000

1 cm - 50 m

100 0 100 200 300 400 500 m

412900
289500
412900
293400
Wieś Sieroszowice
Gmina Radwanice
do oddz. 313
Wieś Gaiki-Potoczek
Gmina Jerzmanowa
Arkusz nr 35
pow. głogowski
gm. Jerzmanowa
obr. Gaiki-Potoczek
obr. Sieroszowice
gm. Radwanice
pow. polkowicki
313
30.76
312
25.28
316
21.37
320
29.14
319
23.09
318
28.37
323
24.55
322
23.61
321
27.82
332
31.75
331
25.93
330
19.38
329
25.20
328
35.48
do oddz. 323
do oddz. 318
Las innej własności
Wieś Sucha Górna
Gmina Polkowice
Enklawa
Arkusz nr 34
Wieś Sieroszowice
Gmina Radwanice
do oddz. 323
Las innej własności
Ib-90% 3.45
Ib-95% 2.62
Ib-95% 3.47
Ib-95% 3.86
Ib-95% 3.79
Ib-95% 3.92
Ib-95% 3.75
Ib-95% 2.62
Ib-95% 2.15
Ib-95% 1.90
Ib-95% 2.13
Ib-95% 0.96
IIIau-95% 3.79
Ib-95% 2.22
Ib-95% 0.83
R-VI 0.31
R-VI 0.47
R-VI 0.80
R-VI 0.85
Ps-VI 0.53
R-VI 0.33

ARKUSZ

36

POWIERZCHNIA OGÓLNA:
381,73 ha (381,7431 ha)
w tym sporne: brak

współwłasność: brak

Mapę sporządzono na podstawie zaktualizowanej mapy gruntów nadleśnictwa zgodnie z IUL z 2023 r.

Stan na 01.01.2026

Układ współrzędnych „PL-1992”

MAPA GOSPODARCZA

NADLEŚNICTWA

LUBIN

OBRĘB

POLKOWICE

REGIONALNA DYREKCJA LASÓW PAŃSTWOWYCH WE WROCŁAWIU

Województwo: dolnośląskie
Powiat: głogowski, polkowicki
Gmina: Jerzmanowa, Polkowice, Radwanice

Opracowanie: Biuro Urządzania Lasu i Geodezji Leśnej
Oddział w Brzegu

Wykonała: Małgorzata Bartyzel
Sprawdził: Janusz Liszczyk

SKALA 1:5 000

1 cm - 50 m

410300
293400
100 0 100 200 300 400 500 m

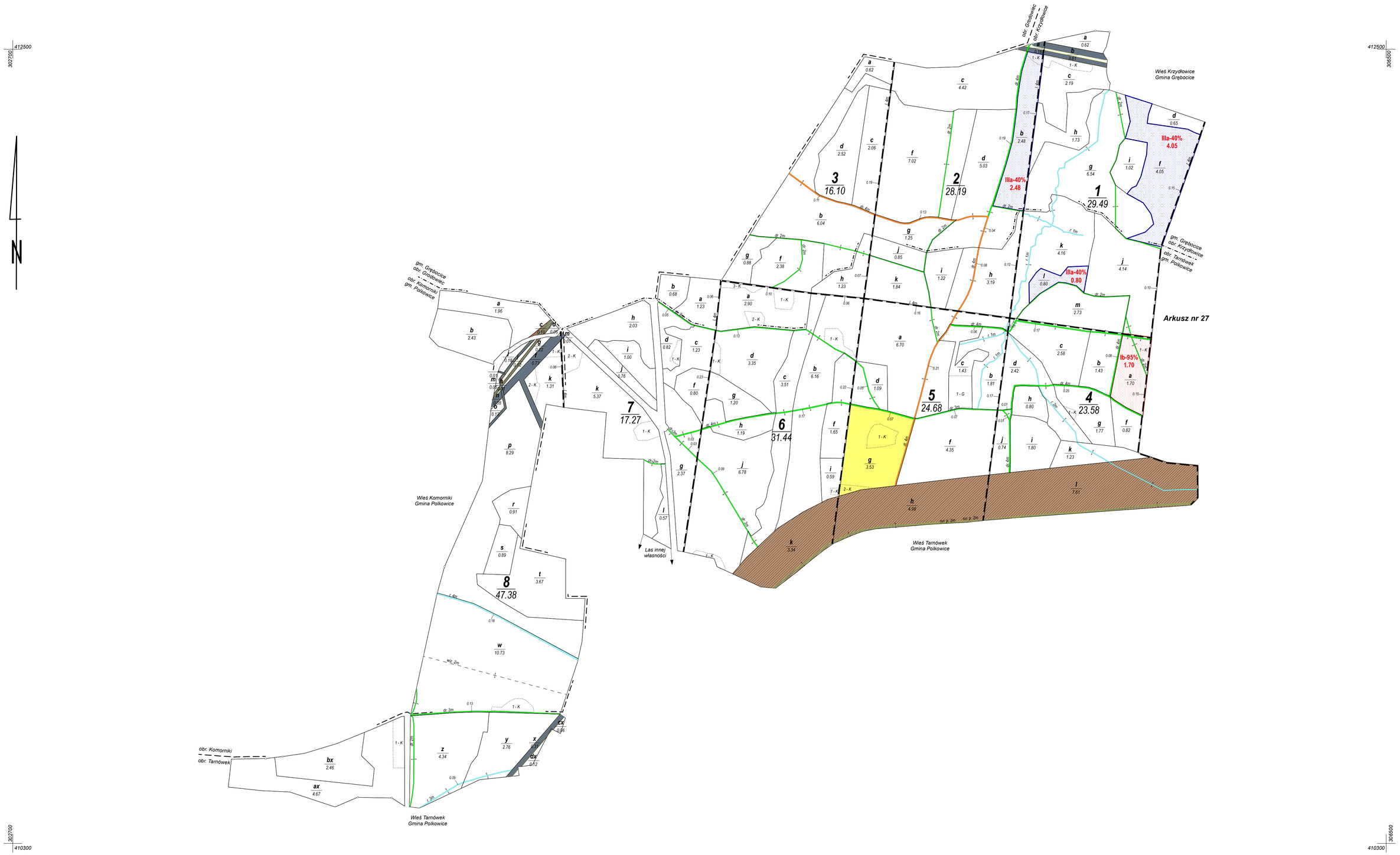

ARKUSZ

37

POWIERZCHNIA OGÓLNA:
218,13 ha (218,1023 ha)
w tym sporne: brak

współwłasność: brak

Mapę sporządzono na podstawie zaktualizowanej mapy gruntów nadleśnictwa zgodnie z IUL z 2023 r.

Stan na 01.01.2026

Układ współrzędnych „PL-1992"

MAPA GOSPODARCZA

NADLEŚNICTWA

LUBIN

OBRĘB

POLKOWICE

REGIONALNA DYREKCJA LASÓW PAŃSTWOWYCH WE WROCŁAWIU

Województwo: dolnośląskie
Powiat: polkowicki
Gmina: Grębocice, Polkowice

Opracowanie: Biuro Urządzania Lasu i Geodezji Leśnej
Oddział w Brzegu

Wykonała: Małgorzata Bartyzel
Sprawdził: Janusz Liszczyk

SKALA 1:5 000

1 cm - 50 m

100 0 100 200 300 400 500 m

412400
301300

obr. Komorniki
obr. Żuków
obr. Żuków
obr. Komorniki
obr. Komorniki
obr. Tarnówek
obr. Tarnówek

Wieś Komorniki
Gmina Polkowice

Wieś Komorniki
Gmina Polkowice

Wieś Tarnówek
Gmina Polkowice

do oddz. 12

do oddz. 11

412400
303900

409200
301300

303900
409200

N

ARKUSZ

38

POWIERZCHNIA OGÓLNA:
146,45 ha
(146,4457 ha)
w tym sporne: brak
współwłasność: brak

Stan na 01.01.2026

Układ współrzędnych „PL-1992”

MAPA GOSPODARCZA

NADLEŚNICTWA

LUBIN

OBRĘB

POLKOWICE

REGIONALNA DYRekcja LASÓW PAŃSTWOWYCH WE WROCŁAWIU

SKALA 1:5 000

1cm - 50m

100 0 100 200 300 400 500 m

Województwo: dolnośląskie

Powiat: polkowicki

Gmina: Polkowice

Opracowanie: Biuro Urządzania Lasu i Geodezji Leśnej Oddział w Brzegu

Wykonała: Małgorzata Bartyzel
Sprawdził: Janusz Liszczyk

Mapę sporządzono na podstawie zaktualizowanej mapy gruntów nadleśnictwa zgodnie z IUL z 2023 r.

410400 299800

410400 302400

N

do oddz. 284

obr. Komorniki
obr. Trzebcz

Wieś Trzebcz
Gmina Polkowice

Las innej własności

obr. Komorniki
obr. Tarnówek

284
62.29

285
59.27

286
31.28

287
23.10

288
23.86

262
35.16

263
28.94

248
27.69

do oddz. 262

obr. Trzebcz
obr. Obręb 3

obr. Obręb 3
obr. Dąbrowa

Las innej własności

Wieś Tarnówek
Gmina Polkowice

Wieś Dąbrowa
Gmina Polkowice

obr. Tarnówek
obr. Dąbrowa

IIIa-40% 4.73
IIIa-40% 3.58
IIIa-40% 1.11
IIIa-30% 4.30
IIIa-30% 1.25
IIbu-95% 2.86
IIbu-95% 3.00
IIbu-95% 1.20
IIIa-30% 3.02
IIIa-30% 4.36
IIIa-40% 1.19
IIIau-95% 3.01
Ib-95% 0.70
IIIa-40% 0.86
IIIb-30% 1.53
IIIb-40% 0.75
R-V 0.20
R-V 0.80
R-IVb 0.37
R-V 0.04
R-V 1.21
W-Ps-IV 0.31
W-R-IIIb 0.16
Lzr-Ł-IV 0.03
Ł-V 0.03

Arkusz nr 40

299800 407100

407100 302400

ARKUSZ

39

POWIERZCHNIA OGÓLNA:
291,59 ha
(291,5734 ha)
w tym sporne: brak
współwłasność: brak
Stan na 01.01.2026

Układ współrzędnych „PL-1992”

MAPA GOSPODARCZA

NADLEŚNICTWA

LUBIN

OBRĘB

POLKOWICE

REGIONALNA DYRekcja LASÓW PAŃSTWOWYCH WE WROCŁAWIU

SKALA 1:5 000

1cm - 50m

100 0 100 200 300 400 500 m

Województwo: dolnośląskie

Powiat: polkowicki

Gmina: Polkowice

Opracowanie: Biuro Urządzania Lasu i Geodezji Leśnej
Oddział w Brzegu

Wykonała: Małgorzata Bartyzel
Sprawdził: Janusz Liszczyk

Mapę sporządzono na podstawie zaktualizowanej mapy gruntów nadleśnictwa zgodnie z IUL z 2023 r.

410200
298000
410200
300600

Las innej własności
1 - K
Wieś Guzice
Gmina Polkowice
2 - K
19
22.35
20
16.81
21
31.51
297
16.06
300
24.39
299
16.87
298
15.54
Las innej własności
Miasto Polkowice
Obręb 3
Las innej własności
289
31.25
301
31.89
Wieś Biedrzychowa
Gmina Polkowice
Arkusz nr 39
obr. Guzice
obr. Trzebcz
obr. Obręb 3
obr. Obręb 1
obr. Dąbrowa
obr. Biedrzychowa
Ib-95% 0.90
IIIa-30% 1.65
IVd-30% 6.38
IIa-50% 1.26
IIIau-90% 2.69

298000
406900
300600
406900

ARKUSZ

40

POWIERZCHNIA OGÓLNA:
206,67 ha
(206,7009 ha)

w tym sporne: brak
współwłasność: brak

Stan na 01.01.2026

Układ współrzędnych „PL-1992”

MAPA GOSPODARCZA

NADLEŚNICTWA

LUBIN

OBRĘB

POLKOWICE

REGIONALNA DYREKCJA LASÓW PAŃSTWOWYCH WE WROCŁAWIU

SKALA 1:5 000

1cm - 50m

100 0 100 200 300 400 500 m

Województwo: dolnośląskie

Powiat: polkowicki

Gmina: M. Polkowice, Polkowice

Opracowanie: Biuro Urządzania Lasu i Geodezji Leśnej Oddział w Brzegu

Wykonała: Małgorzata Bartyzel
Sprawdził: Janusz Liszczyk

Mapę sporządzono na podstawie zaktualizowanej mapy gruntów nadleśnictwa zgodnie z IUL z 2023 r.

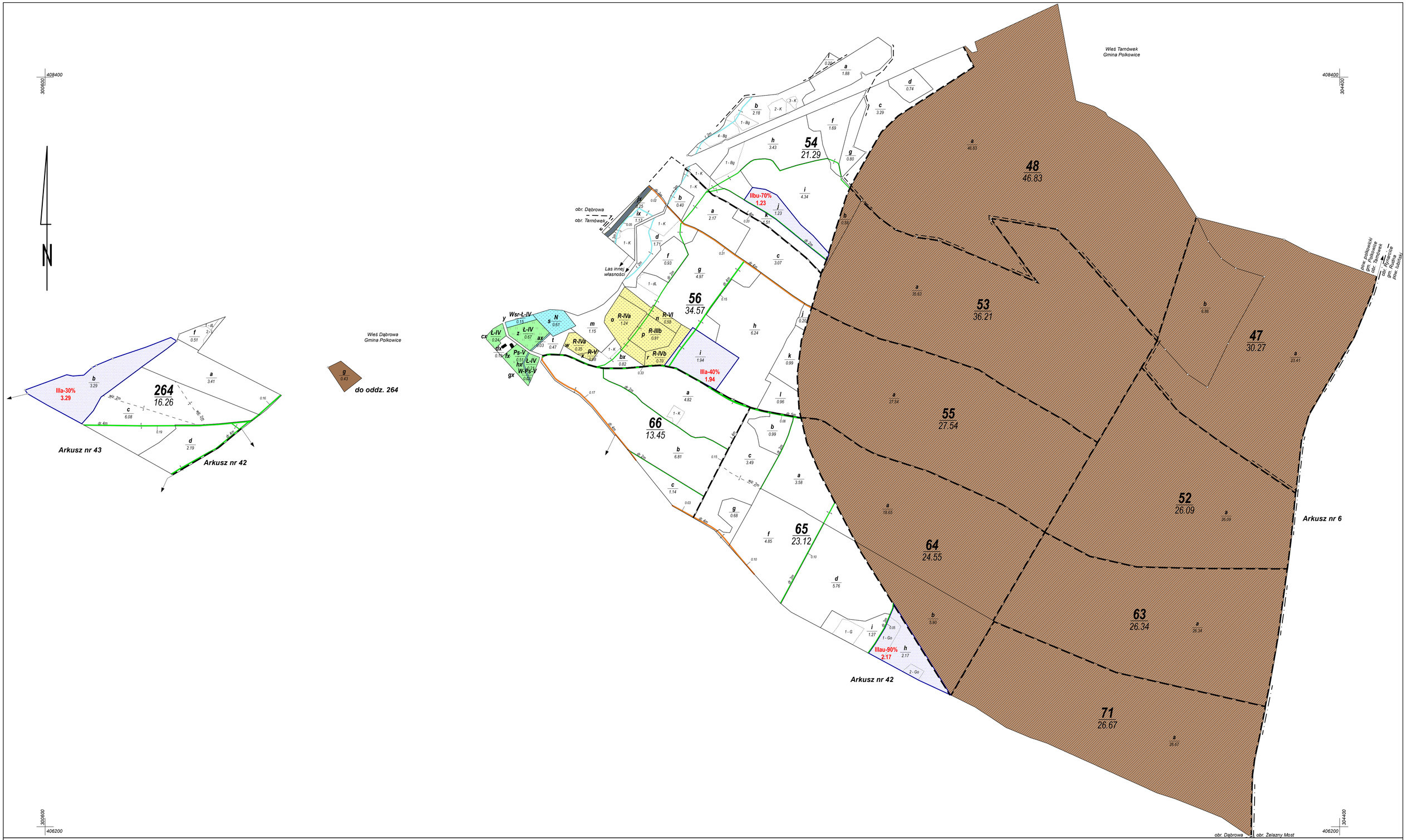

ARKUSZ

41

POWIERZCHNIA OGÓLNA:
353,19 ha (353,1990 ha)
w tym sporne: brak

współwłasność: brak

Mapę sporządzono na podstawie zaktualizowanej mapy gruntów nadleśnictwa zgodnie z IUL z 2023 r.

Stan na 01.01.2026

Układ współrzędnych „PL-1992”

MAPA GOSPODARCZA

NADLEŚNICTWA

LUBIN

OBRĘB

POLKOWICE

REGIONALNA DYREKCJA LASÓW PAŃSTWOWYCH WE WROCŁAWIU

Województwo: dolnośląskie
Powiat: polkowicki
Gmina: Polkowice

Opracowanie: Biuro Urządzania Lasu i Geodezji Leśnej Oddział w Brzegu

Wykonała: Małgorzata Bartyzel
Sprawdził: Janusz Liszczyk

SKALA 1:5 000

1 cm - 50 m

100 0 100 200 300 400 500 m

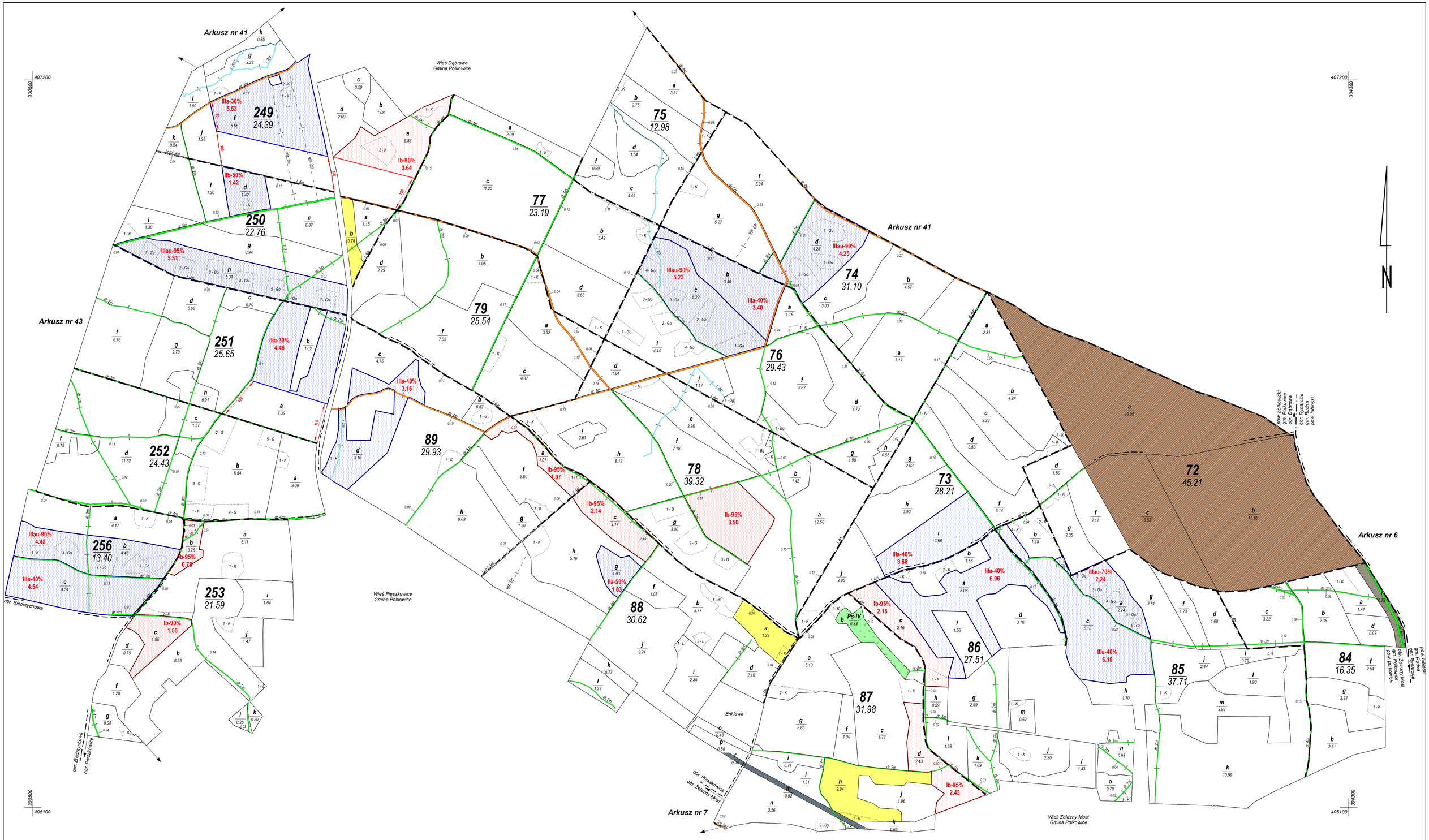

ARKUSZ

42

POWIERZCHNIA OGÓLNA:
541,30 ha (541,3067 ha)
w tym sporne: brak

współwłasność: brak

Mapę sporządzono na podstawie zaktualizowanej mapy gruntów nadleśnictwa zgodnie z IUL z 2023 r.

Stan na 01.01.2026

Układ współrzędnych „PL-1992”

MAPA GOSPODARCZA

NADLEŚNICTWA

LUBIN

OBRĘB

POLKOWICE

REGIONALNA DYREKCJA LASÓW PAŃSTWOWYCH WE WROCŁAWIU

Województwo: dolnośląskie
Powiat: polkowicki
Gmina: Polkowice

Opracowanie: Biuro Urządzania Lasu i Geodezji Leśnej Oddział w Brzegu

Wykonała: Małgorzata Bartyzel
Sprawdził: Janusz Liszczyk

SKALA 1:5 000

1 cm - 50 m

100 0 100 200 300 400 500 m

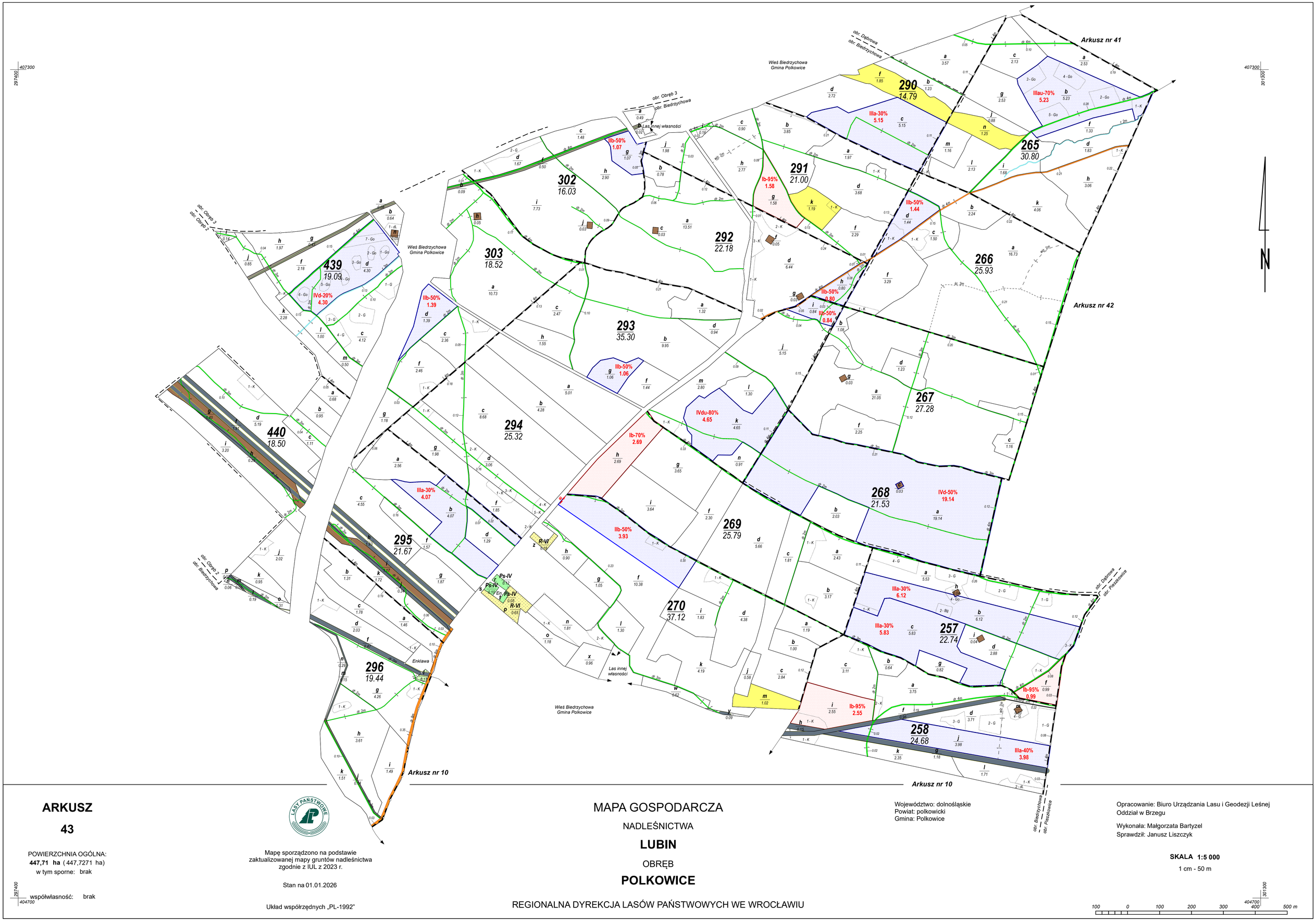

ARKUSZ

43

POWIERZCHNIA OGÓLNA:
447,71 ha (447,7271 ha)
w tym sporne: brak

współwłasność: brak

Mapę sporządzono na podstawie zaktualizowanej mapy gruntów nadleśnictwa zgodnie z IUL z 2023 r.

Stan na 01.01.2026

Układ współrzędnych „PL-1992"

MAPA GOSPODARCZA

NADLEŚNICTWA

LUBIN

OBRĘB

POLKOWICE

REGIONALNA DYREKCJA LASÓW PAŃSTWOWYCH WE WROCŁAWIU

Województwo: dolnośląskie
Powiat: polkowicki
Gmina: Polkowice

Opracowanie: Biuro Urządzania Lasu i Geodezji Leśnej
Oddział w Brzegu

Wykonała: Małgorzata Bartyzel
Sprawdził: Janusz Liszczyk

SKALA 1:5 000

1 cm - 50 m

100 0 100 200 300 400 500 m

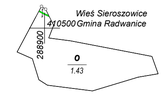

do oddz. 345

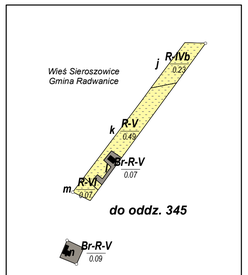

do oddz. 345

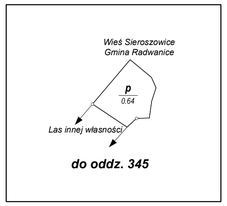

do oddz. 345

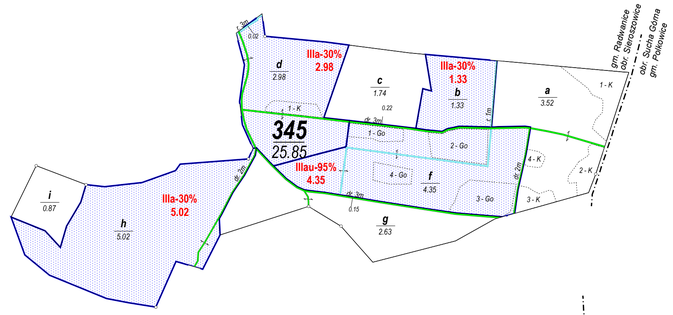

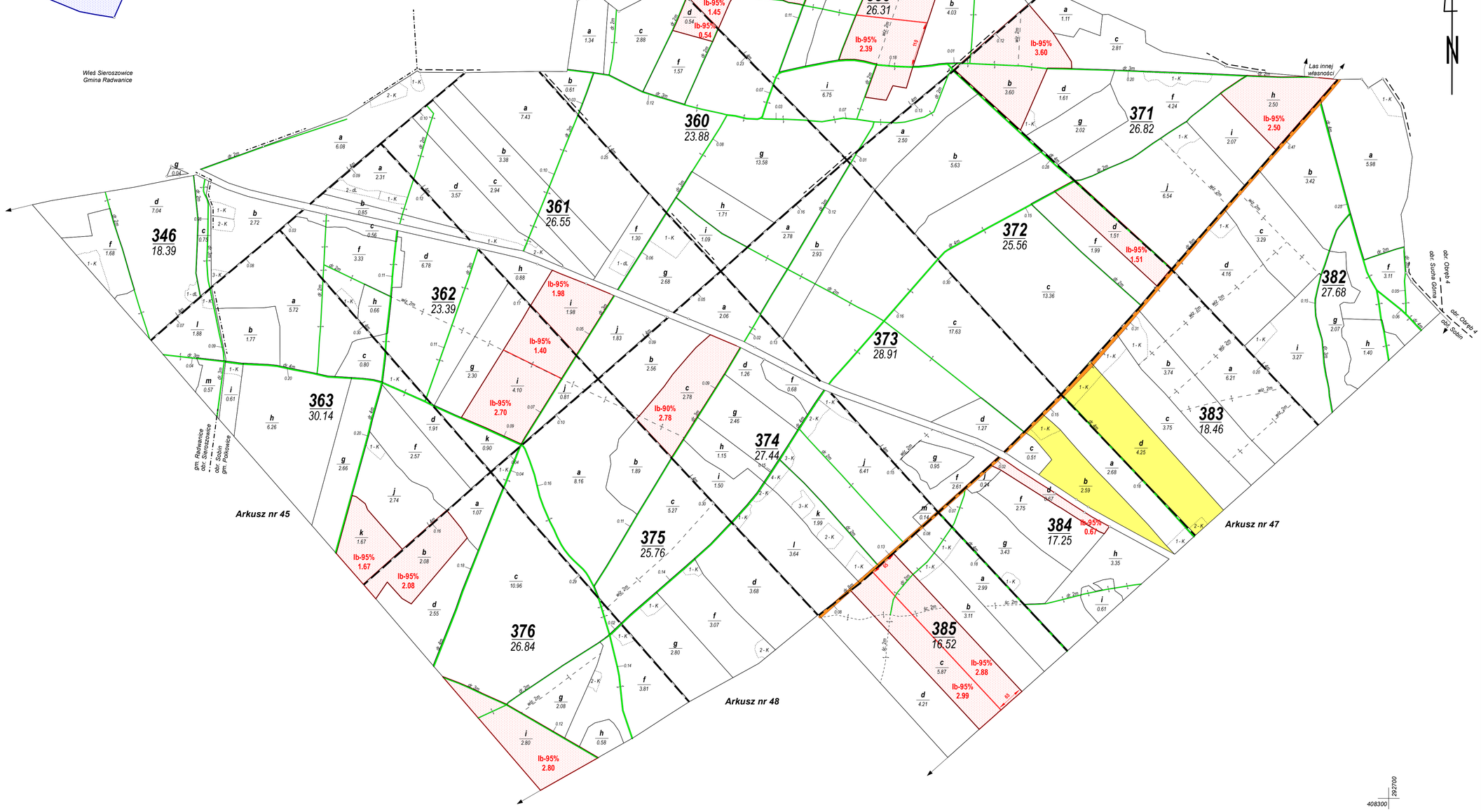

ARKUSZ

44

POWIERZCHNIA OGÓLNA:
415,75 ha (415,7353 ha)
w tym sporne: brak

współwłasność: brak

Mapę sporządzono na podstawie zaktualizowanej mapy gruntów nadleśnictwa zgodnie z IUL z 2023 r.

Stan na 01.01.2026

Układ współrzędnych „PL-1992”

MAPA GOSPODARCZA

NADLEŚNICTWA

LUBIN

OBRĘB

POLKOWICE

REGIONALNA DYREKCJA LASÓW PAŃSTWOWYCH WE WROCŁAWIU

Województwo: dolnośląskie
Powiat: polkowicki
Gmina: Polkowice, Radwanice

Opracowanie: Biuro Urządzania Lasu i Geodezji Leśnej Oddział w Brzegu

Wykonała: Małgorzata Bartyzel
Sprawdził: Janusz Liszczyk

SKALA 1:5 000

1 cm - 50 m

100 0 100 200 300 400 500 m

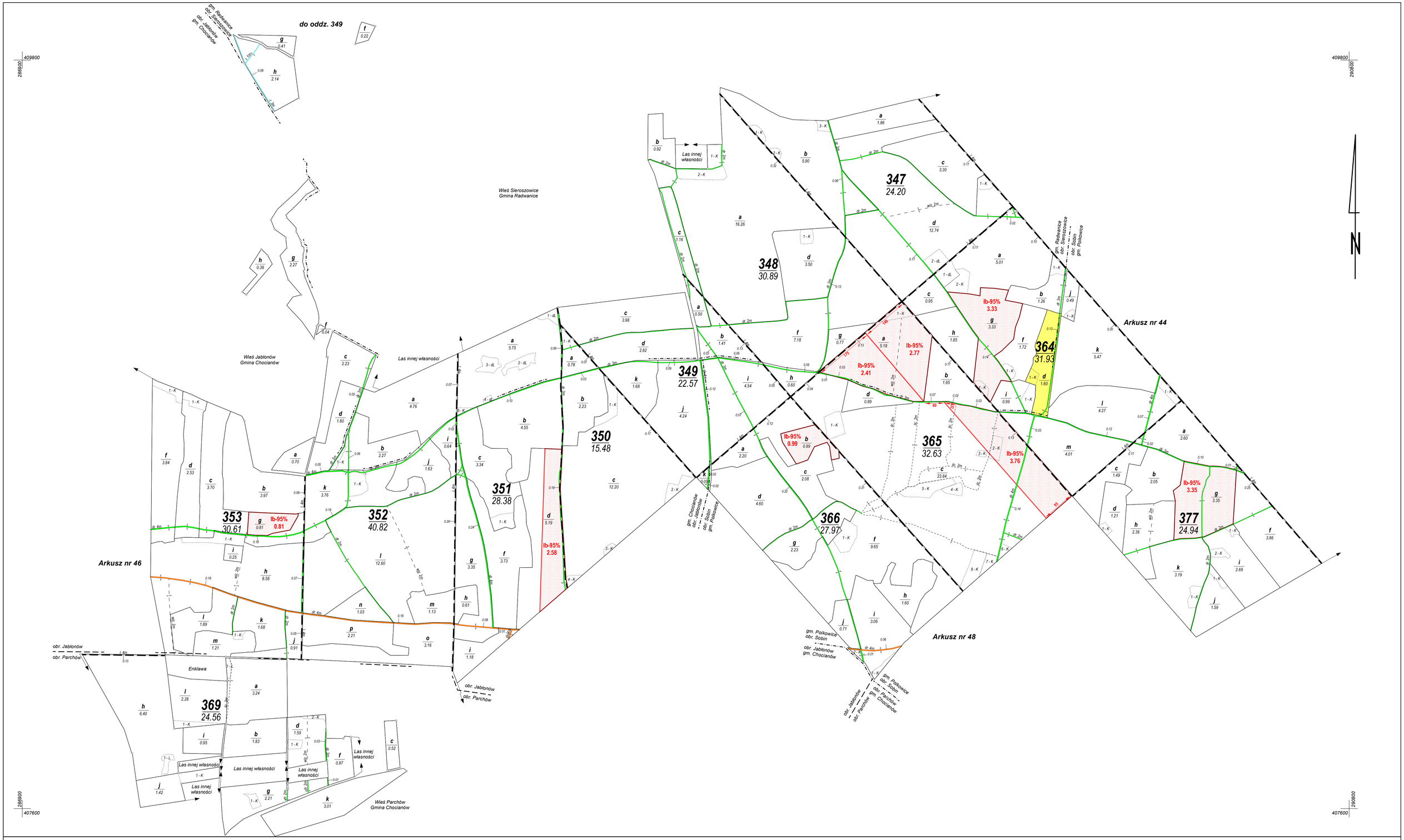

ARKUSZ

45

POWIERZCHNIA OGÓLNA:
334,98 ha (334,9786 ha)
w tym sporne: brak

współwłasność: brak

Mapę sporządzono na podstawie zaktualizowanej mapy gruntów nadleśnictwa zgodnie z IUL z 2023 r.

Stan na 01.01.2026

Układ współrzędnych „PL-1992"

MAPA GOSPODARCZA

NADLEŚNICTWA

LUBIN

OBRĘB

POLKOWICE

REGIONALNA DYREKCJA LASÓW PAŃSTWOWYCH WE WROCŁAWIU

Województwo: dolnośląskie
Powiat: polkowicki
Gmina: Chocianów, Polkowice, Radwanice

Opracowanie: Biuro Urządzania Lasu i Geodezji Leśnej
Oddział w Brzegu

Wykonała: Małgorzata Bartyzel
Sprawdził: Janusz Liszczyk

SKALA 1:5 000

1 cm - 50 m

100 0 100 200 300 400 500 m

ARKUSZ

46

POWIERZCHNIA OGÓLNA:
157,12 ha
(157,1199 ha)
w tym sporne: brak
współwłasność: brak

Stan na 01.01.2026

Układ współrzędnych „PL-1992”

MAPA GOSPODARCZA

NADLEŚNICTWA

LUBIN

OBRĘB

POLKOWICE

REGIONALNA DYRekcja LASÓW PAŃSTWOWYCH WE WROCŁAWIU

SKALA 1:5 000

1cm - 50m

100 0 100 200 300 400 500 m

Województwo: dolnośląskie

Powiat: polkowicki

Gmina: Chocianów, Radwanice

Opracowanie: Biuro Urządzania Lasu i Geodezji Leśnej
Oddział w Brzegu

Wykonała: Małgorzata Bartyzel
Sprawdził: Janusz Liszczyk

Mapę sporządzono na podstawie
zaktualizowanej mapy gruntów nadleśnictwa
zgodnie z IUL z 2023 r.

409500
291100
409500
293700
406300
291100
406300
293700

obr. Sobin
obr. Sucha Góra
obr. Sucha Góra
obr. Obręb 4

Arkusz nr 44
Arkusz nr 48
Arkusz nr 50
Arkusz nr 49

Miasto Polkowice
Obręb 4

do oddz. 406

Las in nej własności

393 25.47
394 28.46
395 34.42
396 31.79
397 33.35
398 34.28
406 25.16
407 34.81
408 32.35
409 34.83
410 34.44
421 24.32
422 31.25

Ib-95% 1.22
Ib-100% 0.59
Ib-95% 1.08
Ib-95% 2.85
Ib-95% 3.82
Ib-95% 0.90
Ib-95% 1.05
Ib-95% 2.38
Ib-95% 1.44
Ib-95% 3.84
Ib-95% 3.81
IIIa-30% 3.64
IIb-50% 3.80

ARKUSZ

47

POWIERZCHNIA OGÓLNA:
404,93 ha
(404,9276 ha)
w tym sporne: brak
współwłasność: brak
Stan na 01.01.2026

Układ współrzędnych „PL-1992”

MAPA GOSPODARCZA

NADLEŚNICTWA

LUBIN

OBRĘB

POLKOWICE

REGIONALNA DYREKCJA LASÓW PAŃSTWOWYCH WE WROCŁAWIU

SKALA 1:5 018

1cm - 50m

100 0 100 200 300 400 500 m

Województwo: dolnośląskie

Powiat: polkowicki

Gmina: M. Polkowice, Polkowice

Opracowanie: Biuro Urządzania Lasu i Geodezji Leśnej Oddział w Brzegu

Wykonała: Małgorzata Bartyzel
Sprawdził: Janusz Liszczyk

Mapę sporządzono na podstawie zaktualizowanej mapy gruntów nadleśnictwa zgodnie z IUL z 2023 r.

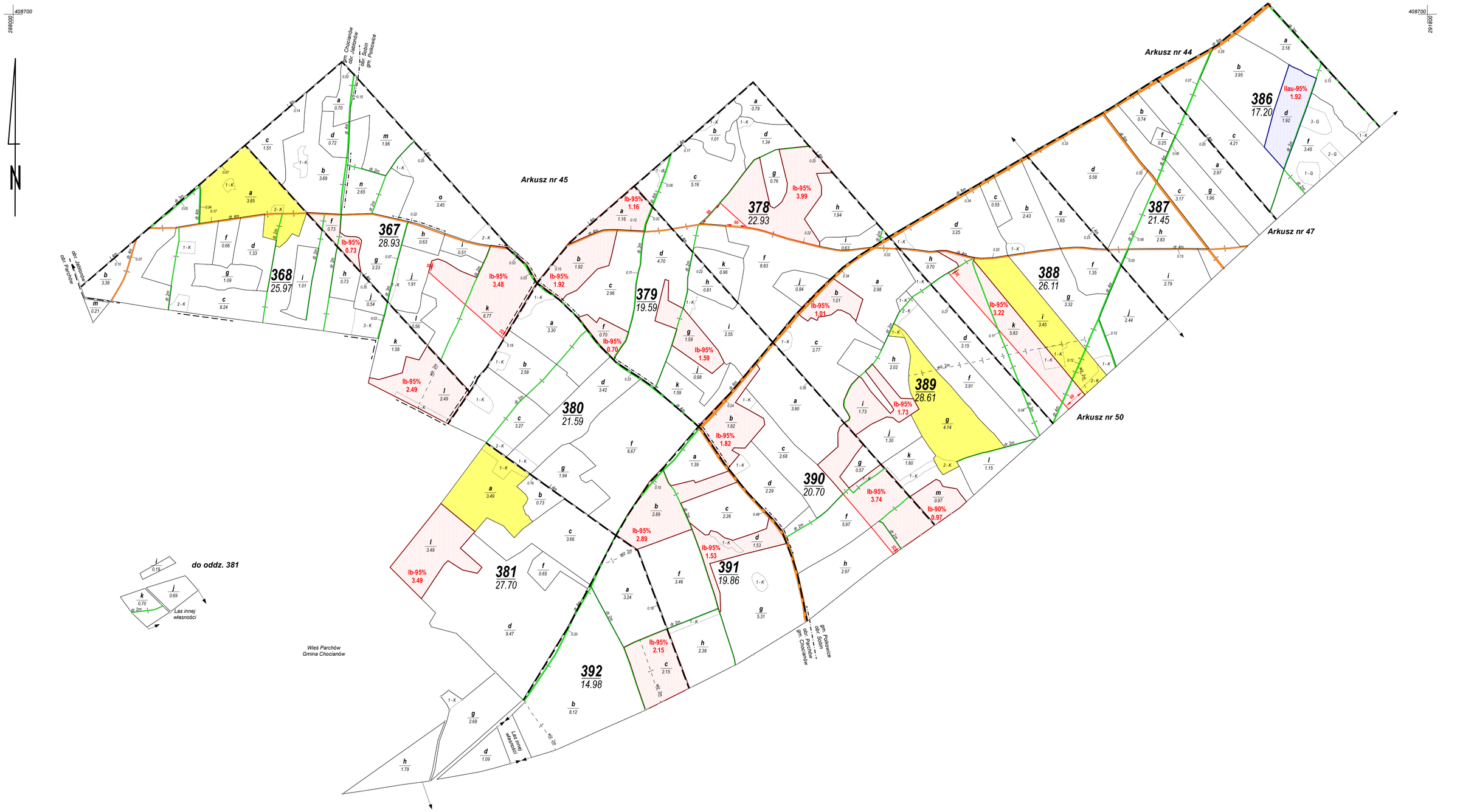

ARKUSZ

48

POWIERZCHNIA OGÓLNA:
295,62 ha (295,6233 ha)
w tym sporne: brak

współwłasność: brak

Mapę sporządzono na podstawie zaktualizowanej mapy gruntów nadleśnictwa zgodnie z IUL z 2023 r.

Stan na 01.01.2026

Układ współrzędnych „PL-1992"

MAPA GOSPODARCZA

NADLEŚNICTWA

LUBIN

OBRĘB

POLKOWICE

REGIONALNA DYREKCJA LASÓW PAŃSTWOWYCH WE WROCŁAWIU

Województwo: dolnośląskie
Powiat: polkowicki
Gmina: Chocianów, Polkowice

Opracowanie: Biuro Urządzania Lasu i Geodezji Leśnej Oddział w Brzegu

Wykonała: Małgorzata Bartyzel
Sprawdził: Janusz Liszczyk

SKALA 1:5 000

1 cm - 50 m

100 0 100 200 300 400 500 m

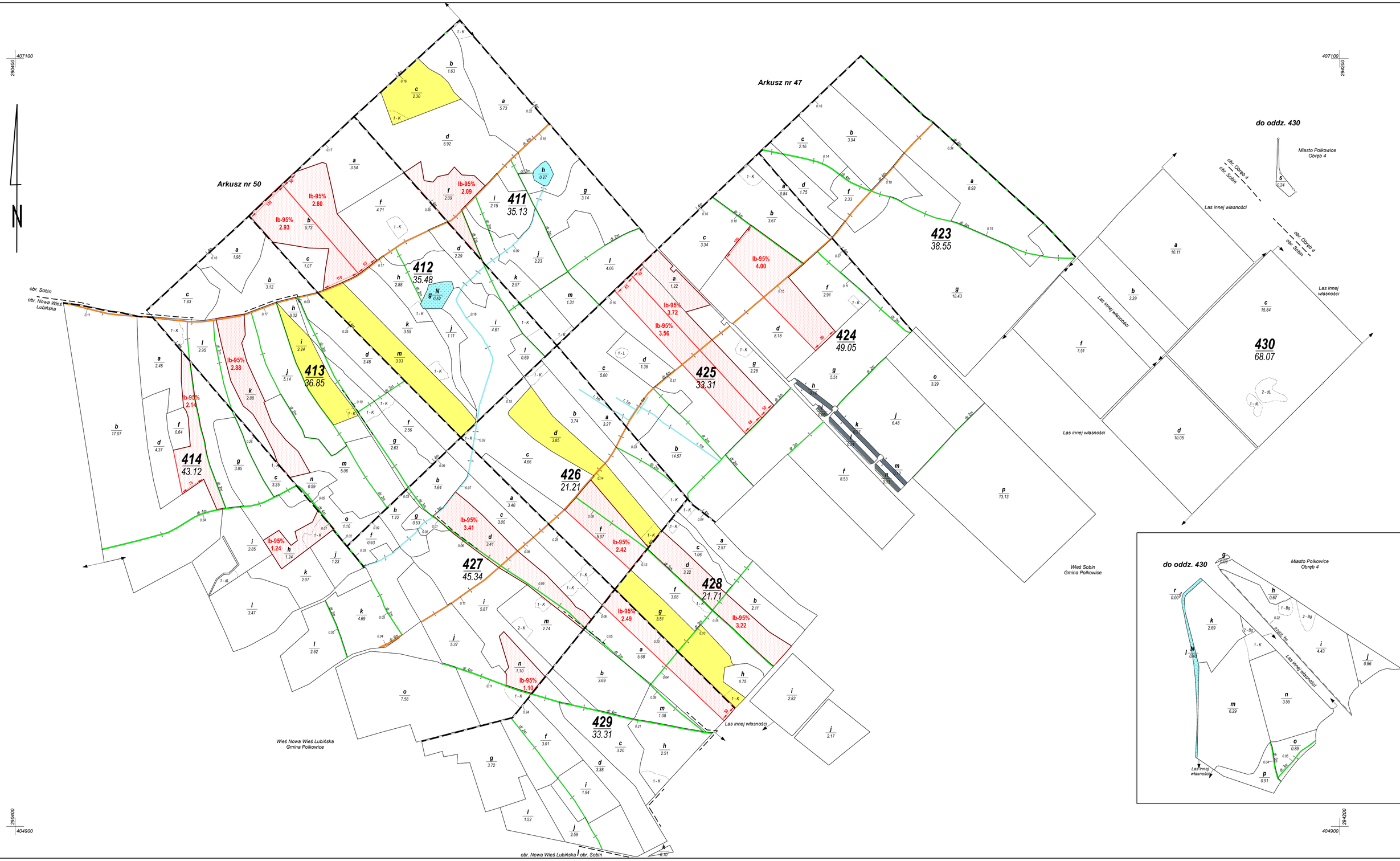

ARKUSZ

49

POWIERZCHNIA OGÓLNA:
461,13 ha (461,1334 ha)
w tym sporne: brak

współwłasność: brak

Mapę sporządzono na podstawie zaktualizowanej mapy gruntów nadleśnictwa zgodnie z IUL z 2023 r.

Stan na 01.01.2026

Układ współrzędnych „PL-1992”

MAPA GOSPODARCZA

NADLEŚNICTWA

LUBIN

OBRĘB

POLKOWICE

REGIONALNA DYREKCJA LASÓW PAŃSTWOWYCH WE WROCŁAWIU

Województwo: dolnośląskie
Powiat: polkowicki
Gmina: M. Polkowice, Polkowice

Opracowanie: Biuro Urządzania Lasu i Geodezji Leśnej
Oddział w Brzegu

Wykonała: Małgorzata Bartyzel
Sprawdził: Janusz Liszczyk

SKALA 1:5 000

1 cm - 50 m

100 0 100 200 300 400 500 m

407800 289000

407800 291600

Arkusz nr 48

Arkusz nr 47

Arkusz nr 49

N

gm. Polkowice
obr. Sobin
obr. Parchów
gm. Chocianów

obr. Sobin
obr. Nowa Wieś Lubińska

Wieś Parchów
Gmina Chocianów

Wieś Nowa Wieś Lubińska
Gmina Polkowice

Las innej własności

gm. Chocianów
obr. Parchów
obr. Nowa Wieś Lubińska
gm. Polkowice

399 35.84
400 36.62
401 36.03
402 16.77
403 26.67
404 19.82
405 19.91
415 20.94
416 30.99
417 27.00
418 22.27
419 29.68
420 15.33

lb-95% 2.33
lb-95% 2.55
lb-95% 3.98
lb-95% 3.64
lb-95% 3.93
lb-95% 3.89
lb-95% 3.80
lb-95% 0.91
lb-95% 2.87
lb-95% 3.36
lb-95% 2.47
lb-95% 1.87
lb-95% 3.32
IIIa-30% 6.04
lb-100% 1.03
IIIa-40% 5.52

1.energ. 9m

404500 289000

404500 291600

ARKUSZ

50

POWIERZCHNIA OGÓLNA:
337,87 ha
(337,8558 ha)
w tym sporne: brak
współwłasność: brak

Stan na 01.01.2026

Układ współrzędnych „PL-1992”

MAPA GOSPODARCZA

NADLEŚNICTWA

LUBIN

OBRĘB

POLKOWICE

REGIONALNA DYREKCJA LASÓW PAŃSTWOWYCH WE WROCŁAWIU

SKALA 1:5 000

1cm - 50m

100 0 100 200 300 400 500 m

Województwo: dolnośląskie

Powiat: polkowicki

Gmina: Chocianów, Polkowice

Opracowanie: Biuro Urządzania Lasu i Geodezji Leśnej Oddział w Brzegu

Wykonała: Małgorzata Bartyzel
Sprawdził: Janusz Liszczyk

Mapę sporządzono na podstawie zaktualizowanej mapy gruntów nadleśnictwa zgodnie z IUL z 2023 r.

PODZIAŁ NA ARKUSZE MAP GOSPODARCZYCH

NADLEŚNICTWO

LUBIN

OBRĘB

TYMOWA

REGIONALNA DYREKCJA LASÓW PAŃSTWOWYCH WE WROCŁAWIU

Stan na 01.01.2026

POWIERZCHNIA 7592,45 ha (7592,5134 ha)

współwłasność 0,1845 ha

N

9 - Orsk

10 - Nieszczyce

12 - Rudna

11 - Naroczyce

13 - Tymowa

Wykaz znaków mapy gospodarczej

PUNKTY INNE

- Granicznik
- Budynek
- Przepust
- Kasownik

LINIE PODZIAŁU

- Linie podziału powierzchniowego istniejące
- Linie podziału powierzchniowego projektowane
- Granice obrębów ewidencyjnych
- Granice gminy
- Granice lasów innej własności

LINIE

- Drogi leśne utwardzone
- Drogi leśne gruntowe
- Linie oddziałowe
- Linie energetyczne, telekomunikacyjne, rurociągi
- Ścieżki, wizury, pasy przeciwpożarowe
- Szlaki zrywkowe
- Wały ochronne
- Cieki

RĘBNIE

- Rębnie zupełne
- Rębnie złożone
- Grunty leśne niezalesione do odnowienia
- Granice współwłasności lub gruntów spornych
- Grunty przeznaczone do zalesienia

- Powierzchnie niestanowiące wyłączeń

Opisy pow. nie podlegających wyłączeniu:

Bg - bagno
K - kępa
L - luka
dL - dolesiona luka
G - gniazdo
Go - odnowione gniazdo
Gco - częściowo odnowione gniazdo
Pl - poletko łowieckie
Rm - remiza

- Granica nadleśnictwa
- Granice obrębów
- Granice leśnictw

13 Numer arkusza mapy gosp.

9 Numer leśnictwa

GRUNTY NIELEŚNE

- Zadrzewienia
- Role
- Łąki
- Pastwiska
- Wody
- Tereny zabudowane
- Bagna
- Place
- Cmentarze nieczynne
- Pozostałe

419500 317200

419500 319800

Wieś Orsk
Gmina Rudna

1
19.77

4
16.52

5
21.73

6
20.96

7
32.06

11
23.72

Wieś Orsk
Gmina Rudna

obr. Orsk
obr. Chełm

do oddz. 11

317200 416200

416200 319800

ARKUSZ

1

POWIERZCHNIA OGÓLNA:
134,76 ha
(134,7600 ha)

w tym sporne: brak
współwłasność: brak

Stan na 01.01.2026

Układ współrzędnych „PL-1992”

MAPA GOSPODARCZA

NADLEŚNICTWA

LUBIN

OBRĘB

TYMOWA

REGIONALNA DYRekcja LASÓW PAŃSTWOWYCH WE WROCŁAWIU

SKALA 1:5 000

1cm - 50m

100 0 100 200 300 400 500 m

Województwo: dolnośląskie

Powiat: lubiński

Gmina: Rudna

Opracowanie: Biuro Urządzania Lasu i Geodezji Leśnej Oddział w Brzegu

Wykonała: Małgorzata Bartyzel
Sprawdził: Janusz Liszczyk

Mapę sporządzono na podstawie zaktualizowanej mapy gruntów nadleśnictwa zgodnie z IUL z 2023 r.

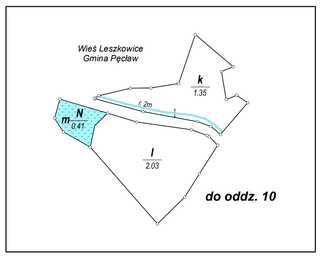

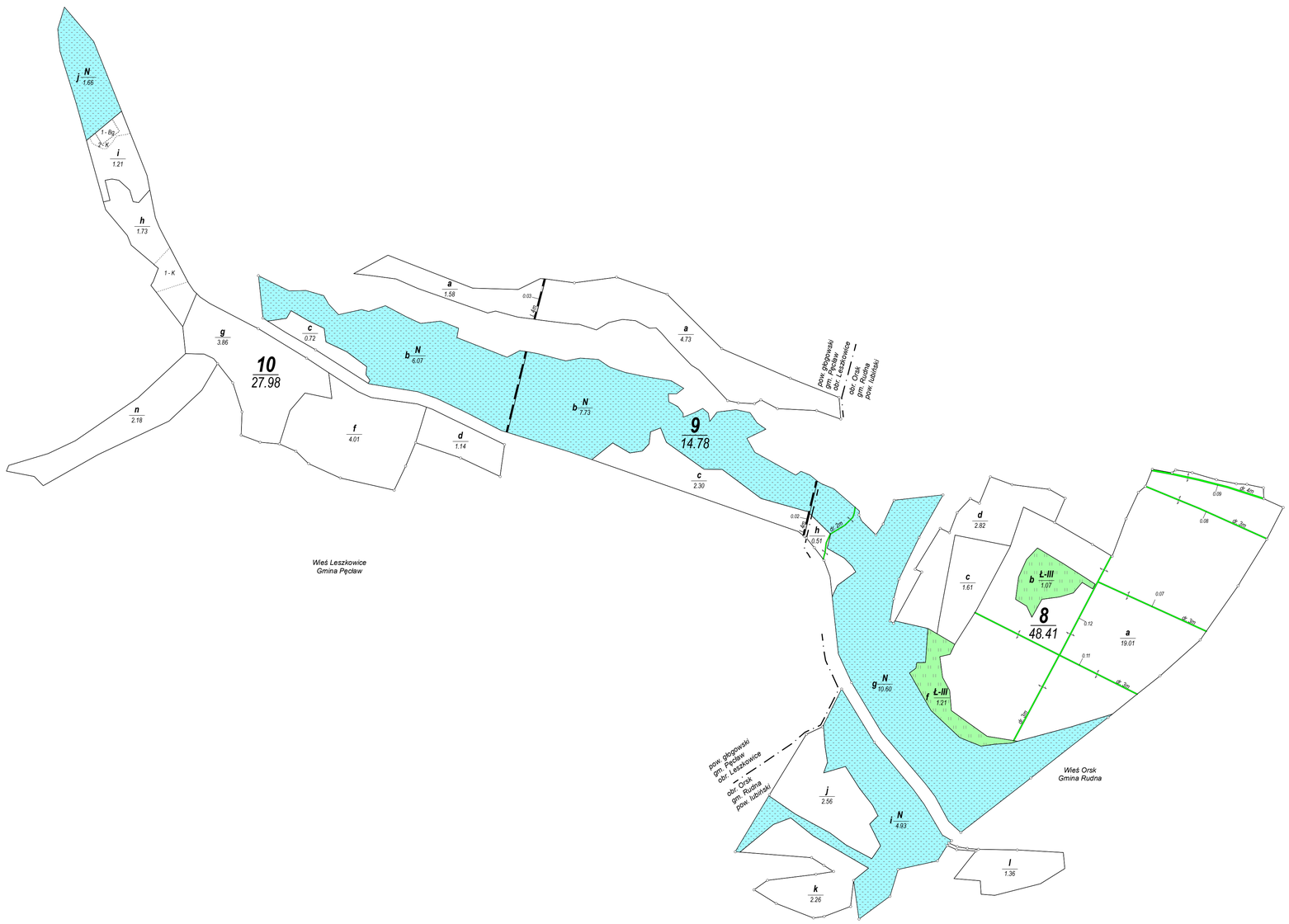

ARKUSZ

2

POWIERZCHNIA OGÓLNA:
91,17 ha (91,1700 ha)
w tym sporne: brak

współwłasność: brak

Mapę sporządzono na podstawie zaktualizowanej mapy gruntów nadleśnictwa zgodnie z IUL z 2023 r.

Stan na 01.01.2026

Układ współrzędnych „PL-1992”

MAPA GOSPODARCZA

NADLEŚNICTWA

LUBIN

OBRĘB

TYMOWA

REGIONALNA DYREKCJA LASÓW PAŃSTWOWYCH WE WROCŁAWIU

Województwo: dolnośląskie
Powiat: głogowski, lubiński
Gmina: Pęcław, Rudna

Opracowanie: Biuro Urządzania Lasu i Geodezji Leśnej Oddział w Brzegu

Wykonała: Małgorzata Bartyzel
Sprawdził: Janusz Liszczyk

SKALA 1:5 000

1 cm - 50 m

100 0 100 200 300 400 500 m

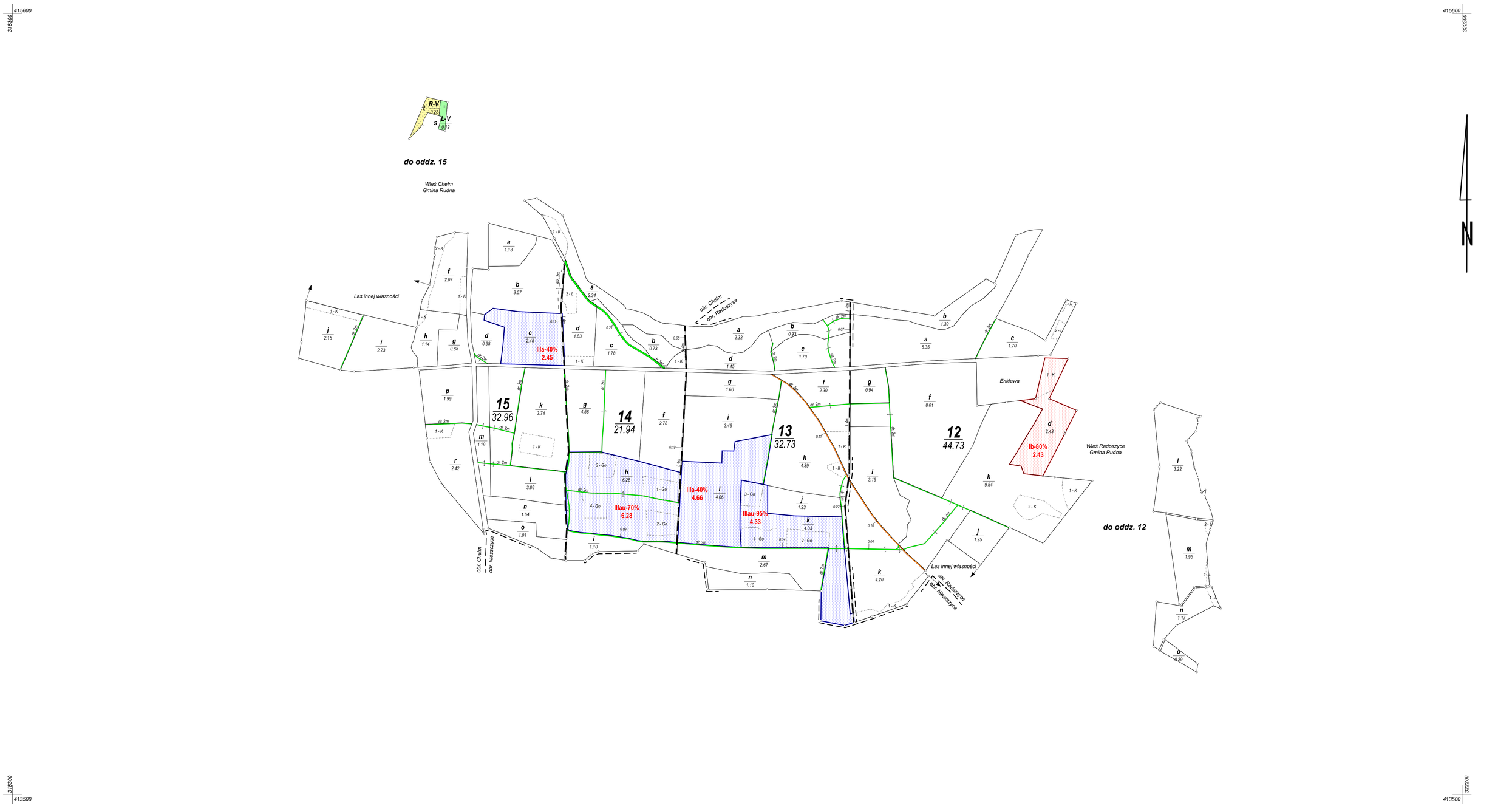

ARKUSZ

3

POWIERZCHNIA OGÓLNA:
132,36 ha (132,3600 ha)
w tym sporne: brak

współwłasność: brak

Mapę sporządzono na podstawie zaktualizowanej mapy gruntów nadleśnictwa zgodnie z IUL z 2023 r.

Stan na 01.01.2026

Układ współrzędnych „PL-1992"

MAPA GOSPODARCZA

NADLEŚNICTWA

LUBIN

OBRĘB

TYMOWA

REGIONALNA DYREKCJA LASÓW PAŃSTWOWYCH WE WROCŁAWIU

Województwo: dolnośląskie
Powiat: lubiński
Gmina: Rudna

Opracowanie: Biuro Urządzania Lasu i Geodezji Leśnej
Oddział w Brzegu

Wykonała: Małgorzata Bartyzel
Sprawdził: Janusz Liszczyk

SKALA 1:5 000

1 cm - 50 m

100 0 100 200 300 400 500 m

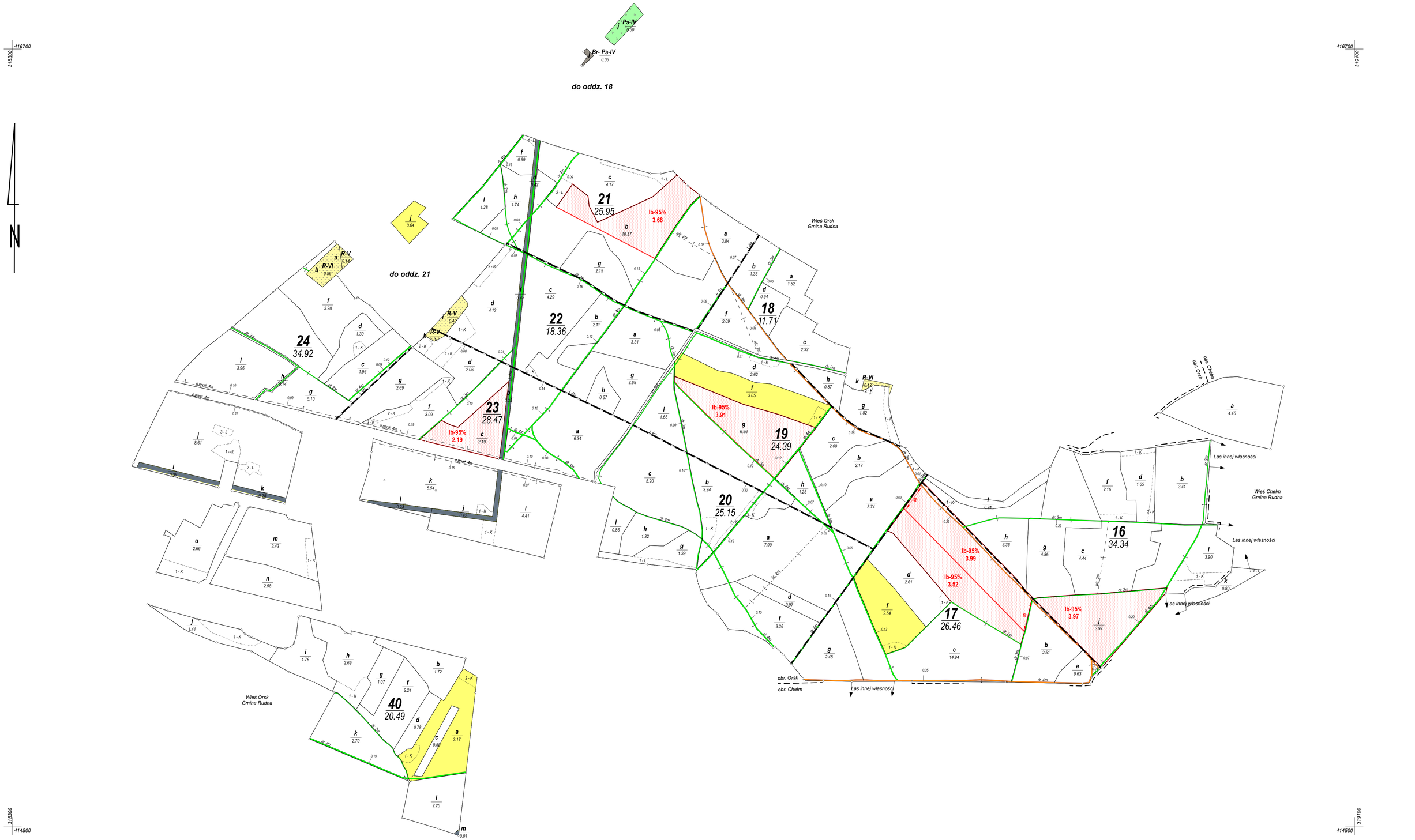

ARKUSZ

4

POWIERZCHNIA OGÓLNA:
250,24 ha (250,2495 ha)
w tym sporne: brak

współwłasność: brak

Mapę sporządzono na podstawie zaktualizowanej mapy gruntów nadleśnictwa zgodnie z IUL z 2023 r.

Stan na 01.01.2026

Układ współrzędnych „PL-1992”

MAPA GOSPODARCZA

NADLEŚNICTWA

LUBIN

OBRĘB

TYMOWA

REGIONALNA DYREKCJA LASÓW PAŃSTWOWYCH WE WROCŁAWIU

Województwo: dolnośląskie
Powiat: lubiński
Gmina: Rudna

Opracowanie: Biuro Urządzania Lasu i Geodezji Leśnej Oddział w Brzegu

Wykonała: Małgorzata Bartyzel
Sprawdził: Janusz Liszczyk

SKALA 1:5 000

1 cm - 50 m

100 0 100 200 300 400 500 m

418500
313800

418500
316400

pow. głogowski
gm. Pęcław
obr. Leszkowice

pow. głogowski
gm. Pęcław
obr. Leszkowice

obr. Trzęsów
gm. Grębocice
pow. polkowicki

obr. Orsk
gm. Rudna
pow. lubiński

Wieś Trzęsów
Gmina Grębocice

Wieś Orsk
Gmina Rudna

do oddz. 25

Rez. Skarpa Storczyków

35A 30.64
35B 19.61
31 14.25
32 18.85
33 21.47
34 21.23
35 39.21
28 23.00
29 15.50
30 25.75
25 29.66
26 13.82
27 17.75

Ib-95% 3.99
Ib-95% 0.93
Ic-95% 1.21
Ic-95% 1.21
Ic-95% 1.01
Ib-95% 3.74
Ib-95% 3.71
IIIau-95% 4.67

R-V 0.16
Ps-V 0.21
Ps-V 0.46

1 - K
1 - dL
1 - Bg
1 - Go
2 - Go
3 - Go
2 - K

dr. 2m
dr. 3m
dr. 4m
dr. 5m
dr. 6m
r. 2m
r. 3m
wał 2m

418500
313800

418500
316400

415300
313800

415300
316400

ARKUSZ

5

POWIERZCHNIA OGÓLNA:
290,74 ha
(290,7400 ha)
w tym sporne: brak
współwłasność: brak
Stan na 01.01.2026

Układ współrzędnych „PL-1992”

MAPA GOSPODARCZA

NADLEŚNICTWA

LUBIN

OBRĘB

TYMOWA

REGIONALNA DYRekcja LASÓW PAŃSTWOWYCH WE WROCŁAWIU

SKALA 1:5 000

1cm - 50m

100 0 100 200 300 400 500 m

Województwo: dolnośląskie

Powiat: lubiński, polkowicki

Gmina: Rudna, Grębocice

Opracowanie: Biuro Urządzania Lasu i Geodezji Leśnej
Oddział w Brzegu

Wykonała: Małgorzata Bartyzel
Sprawdził: Janusz Liszczyk

Mapę sporządzono na podstawie
zaktualizowanej mapy gruntów nadleśnictwa
zgodnie z IUL z 2023 r.

415000
320600

415000
323200

N

do oddz. 36

r
0.87

a
1.91

b
0.47

c
1.42

d
N
0.57

f
1.30

g
0.81

h
0.91

obr. Radoszyce
obr. Chobienia

Wieś Radoszyce
Gmina Rudna

r. 2m

r. 4m

r. 2m

obr. Radoszyce
obr. Nieszczyce

do oddz. 36

t
0.90

w
1.10

x
4.13

y
0.63

r. 2m

r. 2m

Wieś Nieszczyce
Gmina Rudna

s
5.99

r. 2m

n
2.15

o
1.10

36
36.71

m
4.09

l
4.33

k
0.37

j
0.03

i
0.78

br. 1m

z
1.01

obr. Nieszczyce
obr. Chobienia

p
1.74

Las innej
własności

320600
411700

323200
411700

ARKUSZ

6

POWIERZCHNIA OGÓLNA:
36,71 ha
(36,7100 ha)
w tym sporne: brak
współwłasność: brak

Stan na 01.01.2026

Układ współrzędnych „PL-1992”

MAPA GOSPODARCZA

NADLEŚNICTWA

LUBIN

OBRĘB

TYMOWA

REGIONALNA DYREKCJA LASÓW PAŃSTWOWYCH WE WROCŁAWIU

SKALA 1:5 000

1cm - 50m

100 0 100 200 300 400 500 m

Województwo: dolnośląskie

Powiat: lubiński

Gmina: Rudna

Opracowanie: Biuro Urządzania Lasu i Geodezji Leśnej Oddział w Brzegu

Wykonała: Małgorzata Bartyzel
Sprawdził: Janusz Liszczyk

Mapę sporządzono na podstawie zaktualizowanej mapy gruntów nadleśnictwa zgodnie z IUL z 2023 r.



ARKUSZ

7

POWIERZCHNIA OGÓLNA:
156,09 ha (156,0920 ha)
w tym sporne: brak

współwłasność: brak

Mapę sporządzono na podstawie zaktualizowanej mapy gruntów nadleśnictwa zgodnie z IUL z 2023 r.

Stan na 01.01.2026

Układ współrzędnych „PL-1992"

MAPA GOSPODARCZA

NADLEŚNICTWA

LUBIN

OBRĘB

TYMOWA

REGIONALNA DYREKCJA LASÓW PAŃSTWOWYCH WE WROCŁAWIU

Województwo: dolnośląskie
Powiat: lubiński
Gmina: Rudna

Opracowanie: Biuro Urządzania Lasu i Geodezji Leśnej
Oddział w Brzegu

Wykonała: Małgorzata Bartyzel
Sprawdził: Janusz Liszczyk

SKALA 1:5 000

1 cm - 50 m

100 0 100 200 300 400 500 m

ARKUSZ

8

POWIERZCHNIA OGÓLNA:
102,07 ha
(102,0694 ha)

w tym sporne: brak
współwłasność: brak

Stan na 01.01.2026

Układ współrzędnych „PL-1992”

MAPA GOSPODARCZA

NADLEŚNICTWA

LUBIN

OBRĘB

TYMOWA

REGIONALNA DYRekcja LASÓW PAŃSTWOWYCH WE WROCŁAWIU

SKALA 1:5 000

1cm - 50m

100 0 100 200 300 400 500 m

Województwo: dolnośląskie

Powiat: lubiński

Gmina: Rudna

Opracowanie: Biuro Urządzania Lasu i Geodezji Leśnej Oddział w Brzegu

Wykonała: Małgorzata Bartyzel
Sprawdził: Janusz Liszczyk

Mapę sporządzono na podstawie zaktualizowanej mapy gruntów nadleśnictwa zgodnie z IUL z 2023 r.

412400
316600
412400
320400

Wieś Nieszczyce
Gmina Rudna

obr. Brodwice
obr. Nieszczyce

obr. Brodwice
obr. Kęblów

Wieś Kęblów
Gmina Rudna

Wieś Nieszczyce
Gmina Rudna

do oddz. 63

Arkusz nr 10

Arkusz nr 11

Arkusz nr 13

obr. Kęblów
obr. Miłogoszcz

obr. Nieszczyce
obr. Naroczyce

59 22.87
60 14.06
61 18.88
62 31.01
63 37.95
64 33.90
65 20.66
66 22.76
67 35.38
78 27.47
79 29.30
80 28.00
81 30.31
82 37.77

IIIa-40% 3.75
IIIa-40% 3.17
IIIa-40% 2.89
IIIau-95% 2.52
IIIa-30% 3.30
IIIau-95% 6.09
IIIa-40% 2.84
IIIau-95% 5.06
IIIa-30% 2.83
IIIau-95% 4.96
IIIa-40% 3.39
IIIa-30% 4.82
IIIau-90% 4.44
Ic-95% 0.96
R-V 1.03
Ic-95% 0.89
IIIau-90% 4.24
IIIau-95% 2.58
IIIbu-80% 2.45
IVd-30% 8.32
IIIau-95% 2.87
S-R-IVb 0.38
IIau-95% 1.72
IIa-20% 3.24
IIIau-95% 5.73
IIIau-95% 3.32

ARKUSZ

9

POWIERZCHNIA OGÓLNA:
390,32 ha (390,3400 ha)
w tym sporne: brak

współwłasność: brak

Mapę sporządzono na podstawie zaktualizowanej mapy gruntów nadleśnictwa zgodnie z IUL z 2023 r.

Stan na 01.01.2026

Układ współrzędnych „PL-1992”

MAPA GOSPODARCZA

NADLEŚNICTWA

LUBIN

OBRĘB

TYMOWA

REGIONALNA DYREKCJA LASÓW PAŃSTWOWYCH WE WROCŁAWIU

Województwo: dolnośląskie
Powiat: lubiński
Gmina: Rudna

Opracowanie: Biuro Urządzania Lasu i Geodezji Leśnej
Oddział w Brzegu

Wykonała: Małgorzata Bartyzel
Sprawdził: Janusz Liszczyk

SKALA 1:5 000

1 cm - 50 m

100 0 100 200 300 409800 400 500 m

411800
314500
411800
318400

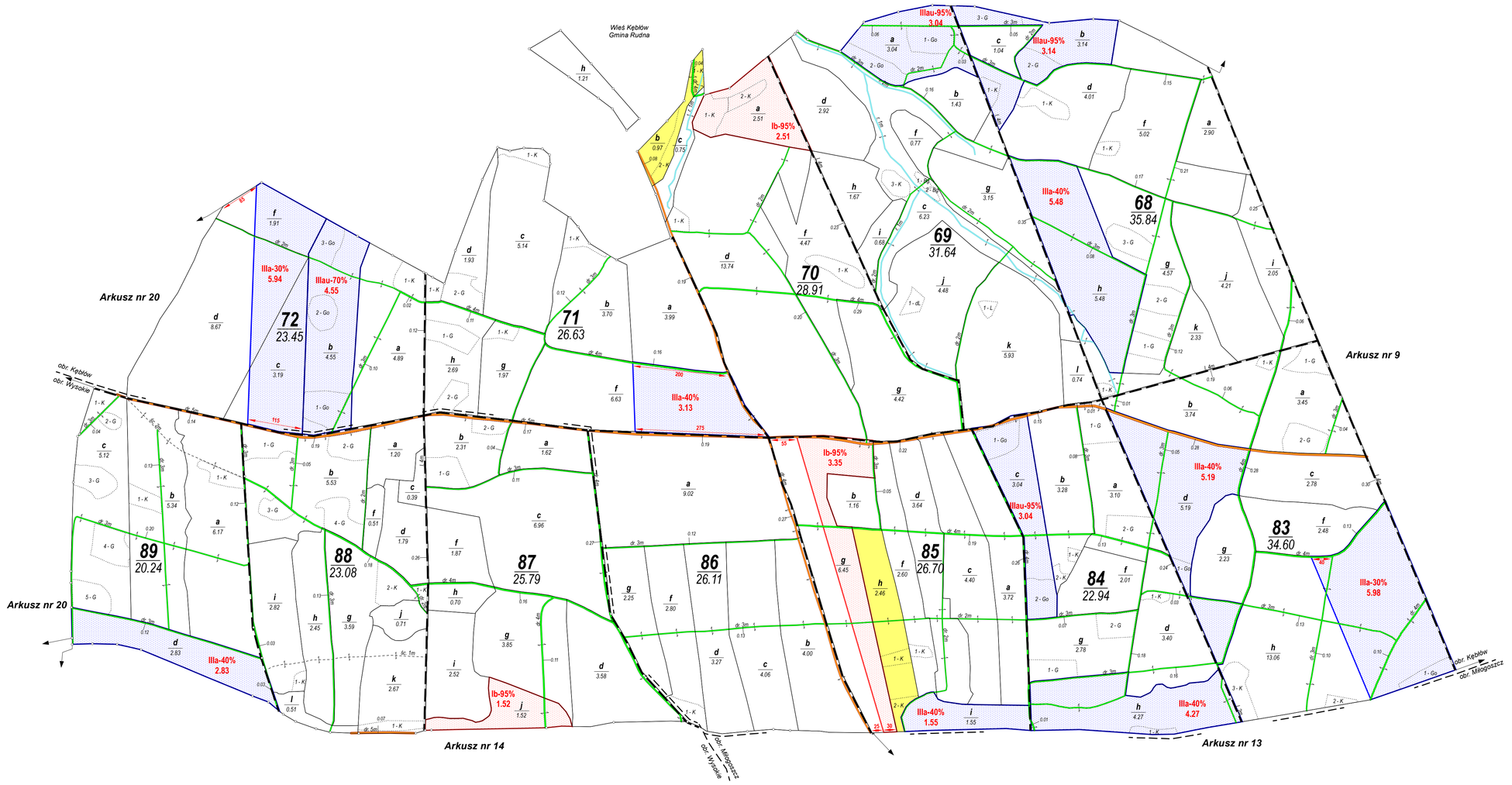

371500
409600
318400
409600

ARKUSZ

10

POWIERZCHNIA OGÓLNA:
325,93 ha (325,9200 ha)
w tym sporne: brak

współwłasność: brak

LASY PAŃSTWOWE

Mapę sporządzono na podstawie zaktualizowanej mapy gruntów nadleśnictwa zgodnie z IUL z 2023 r.

Stan na 01.01.2026

Układ współrzędnych „PL-1992”

MAPA GOSPODARCZA

NADLEŚNICTWA

LUBIN

OBRĘB

TYMOWA

REGIONALNA DYREKCJA LASÓW PAŃSTWOWYCH WE WROCŁAWIU

Województwo: dolnośląskie
Powiat: lubiński
Gmina: Rudna

Opracowanie: Biuro Urządzania Lasu i Geodezji Leśnej Oddział w Brzegu

Wykonała: Małgorzata Bartyzel
Sprawdził: Janusz Liszczyk

SKALA 1:5 000

1 cm - 50 m

100 0 100 200 300 400 500 m

413500
319400

413500
322000

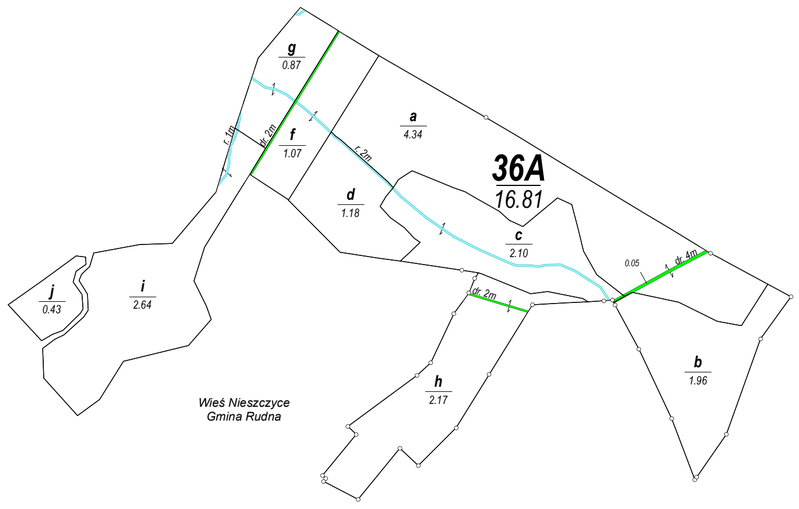

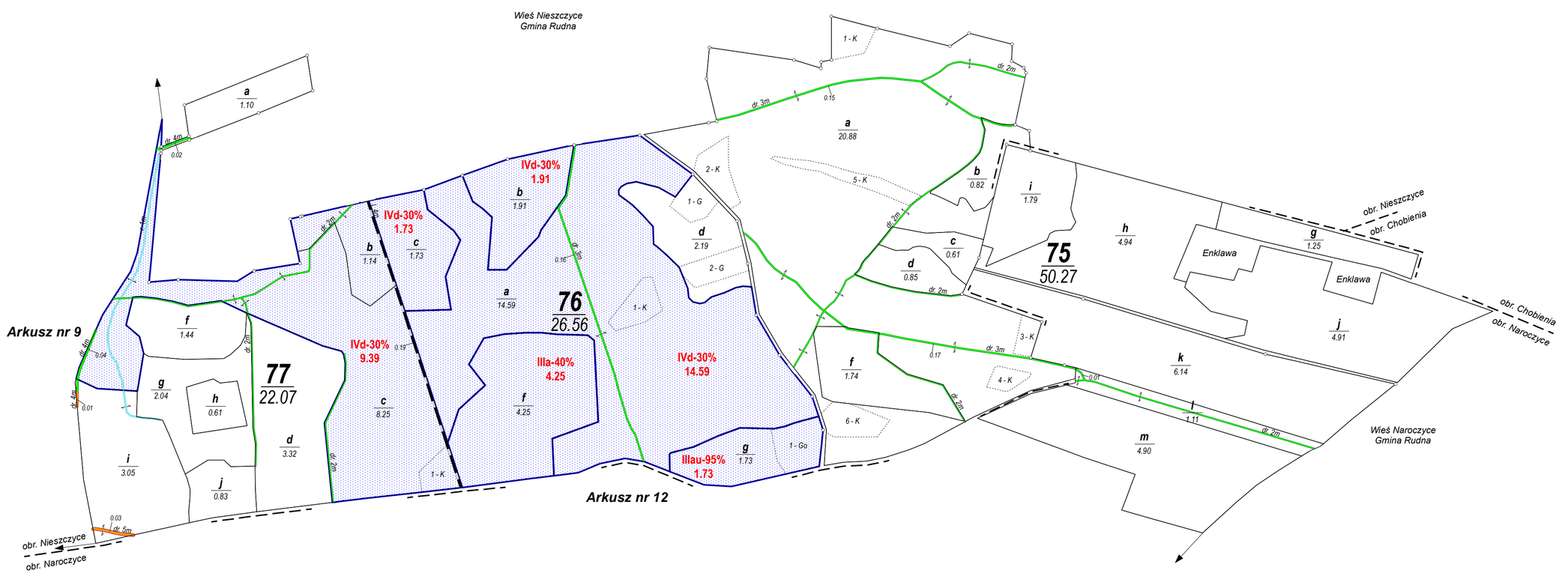

319400
410300

322000
410300

ARKUSZ

11

POWIERZCHNIA OGÓLNA:
115,71 ha
(115,7200 ha)
w tym sporne: brak
współwłasność: brak

Stan na 01.01.2026

Układ współrzędnych „PL-1992”

MAPA GOSPODARCZA

NADLEŚNICTWA

LUBIN

OBRĘB

TYMOWA

REGIONALNA DYRekcja LASÓW PAŃSTWOWYCH WE WROCŁAWIU

SKALA 1:5 000

1cm - 50m

100 0 100 200 300 400 500 m

Województwo: dolnośląskie

Powiat: lubiński

Gmina: Rudna

Opracowanie: Biuro Urządzania Lasu i Geodezji Leśnej Oddział w Brzegu

Wykonała: Małgorzata Bartyzel
Sprawdził: Janusz Liszczyk

Mapę sporządzono na podstawie zaktualizowanej mapy gruntów nadleśnictwa zgodnie z IUL z 2023 r.

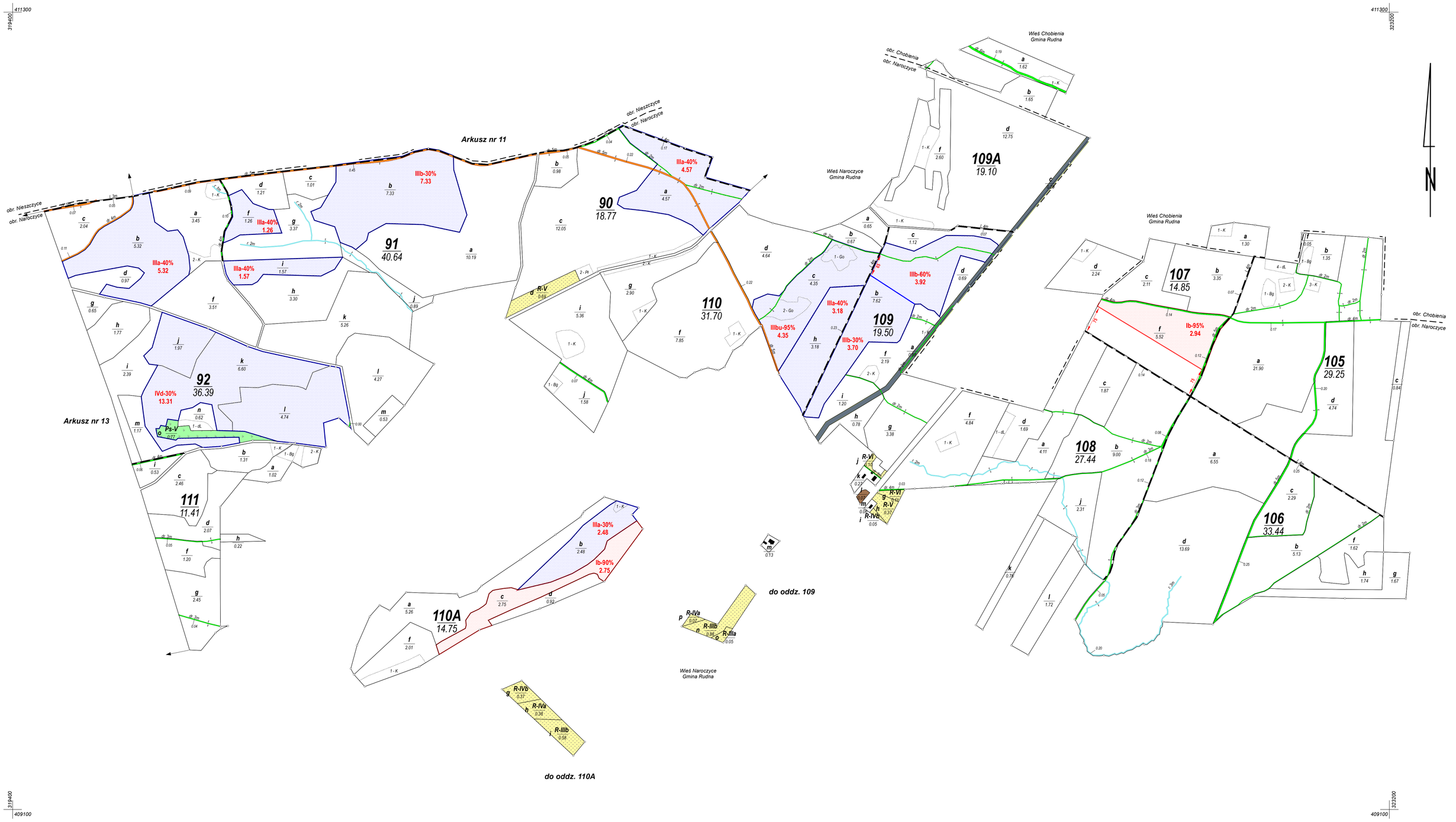

ARKUSZ

12

POWIERZCHNIA OGÓLNA:
297,24 ha (297,2346 ha)
w tym sporne: brak

współwłasność: brak

Mapę sporządzono na podstawie zaktualizowanej mapy gruntów nadleśnictwa zgodnie z IUL z 2023 r.

Stan na 01.01.2026

Układ współrzędnych „PL-1992"

MAPA GOSPODARCZA

NADLEŚNICTWA

LUBIN

OBRĘB

TYMOWA

REGIONALNA DYREKCJA LASÓW PAŃSTWOWYCH WE WROCŁAWIU

Województwo: dolnośląskie
Powiat: lubiński
Gmina: Rudna

Opracowanie: Biuro Urządzania Lasu i Geodezji Leśnej
Oddział w Brzegu

Wykonała: Małgorzata Bartyzel
Sprawdził: Janusz Liszczyk

SKALA 1:5 000

1 cm - 50 m

100 0 100 200 300 400 500 m

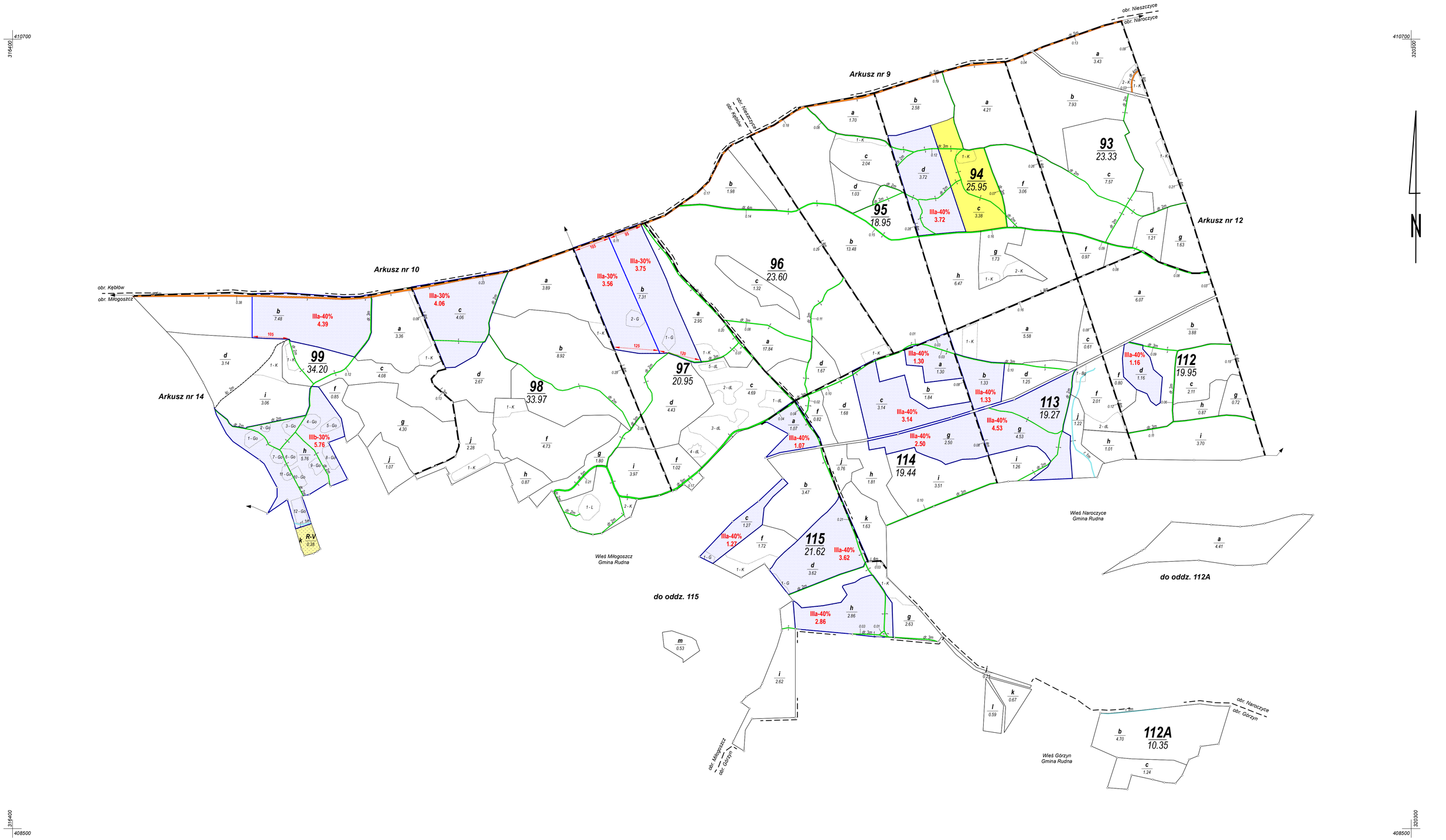

ARKUSZ

13

POWIERZCHNIA OGÓLNA:
271,58 ha (271,5800 ha)
w tym sporne: brak

współwłasność: brak

Mapę sporządzono na podstawie zaktualizowanej mapy gruntów nadleśnictwa zgodnie z IUL z 2023 r.

Stan na 01.01.2026

Układ współrzędnych „PL-1992”

MAPA GOSPODARCZA

NADLEŚNICTWA

LUBIN

OBRĘB

TYMOWA

REGIONALNA DYREKCJA LASÓW PAŃSTWOWYCH WE WROCŁAWIU

Województwo: dolnośląskie
Powiat: lubiński
Gmina: Rudna

Opracowanie: Biuro Urządzania Lasu i Geodezji Leśnej Oddział w Brzegu

Wykonała: Małgorzata Bartyzel
Sprawdził: Janusz Liszczyk

SKALA 1:5 000

1 cm - 50 m

100 0 100 200 300 400 500 m

410300 314800

410300 317400

Arkusz nr 10

Arkusz nr 13

obr. Kębłów
obr. Wysokie

obr. Kębłów
obr. Miłogoszcz

104 32.44

103 21.50

102 22.29

101 26.70

100 30.73

IIIa-40% 3.39

IIIa-40% 3.31

IIIa-40% 1.40

IIIb-30% 3.03

IIIau-90% 5.67

IIIa-40% 4.66

IVd-20% 9.41

Ł-IV 0.68

Wieś Miłogoszcz
Gmina Rudna

do oddz. 103

Las innej własności

Wieś Wysokie
Gmina Rudna

do oddz. 102

obr. Wysokie
obr. Radomiłów

146 13.88

do oddz. 146

Wieś Radomiłów
Gmina Rudna

145 22.43

Wieś Radomiłów
Gmina Rudna

do oddz. 145

obr. Radomiłów
obr. Kliszów

obr. Kliszów
obr. Olszany

Wieś Olszany
Gmina Rudna

314800 407000

317400 407000

ARKUSZ

14

POWIERZCHNIA OGÓLNA:
169,97 ha
(169,9820 ha)

w tym sporne: brak
współwłasność: brak

Stan na 01.01.2026

Układ współrzędnych „PL-1992”

MAPA GOSPODARCZA

NADLEŚNICTWA

LUBIN

OBRĘB

TYMOWA

REGIONALNA DYRekcja LASÓW PAŃSTWOWYCH WE WROCŁAWIU

SKALA 1:5 000

1cm - 50m

100 0 100 200 300 400 500 m

Województwo: dolnośląskie

Powiat: lubiński

Gmina: Rudna

Opracowanie: Biuro Urządzania Lasu i Geodezji Leśnej Oddział w Brzegu

Wykonała: Małgorzata Bartyzel
Sprawdził: Janusz Liszczyk

Mapę sporządzono na podstawie zaktualizowanej mapy gruntów nadleśnictwa zgodnie z IUL z 2023 r.

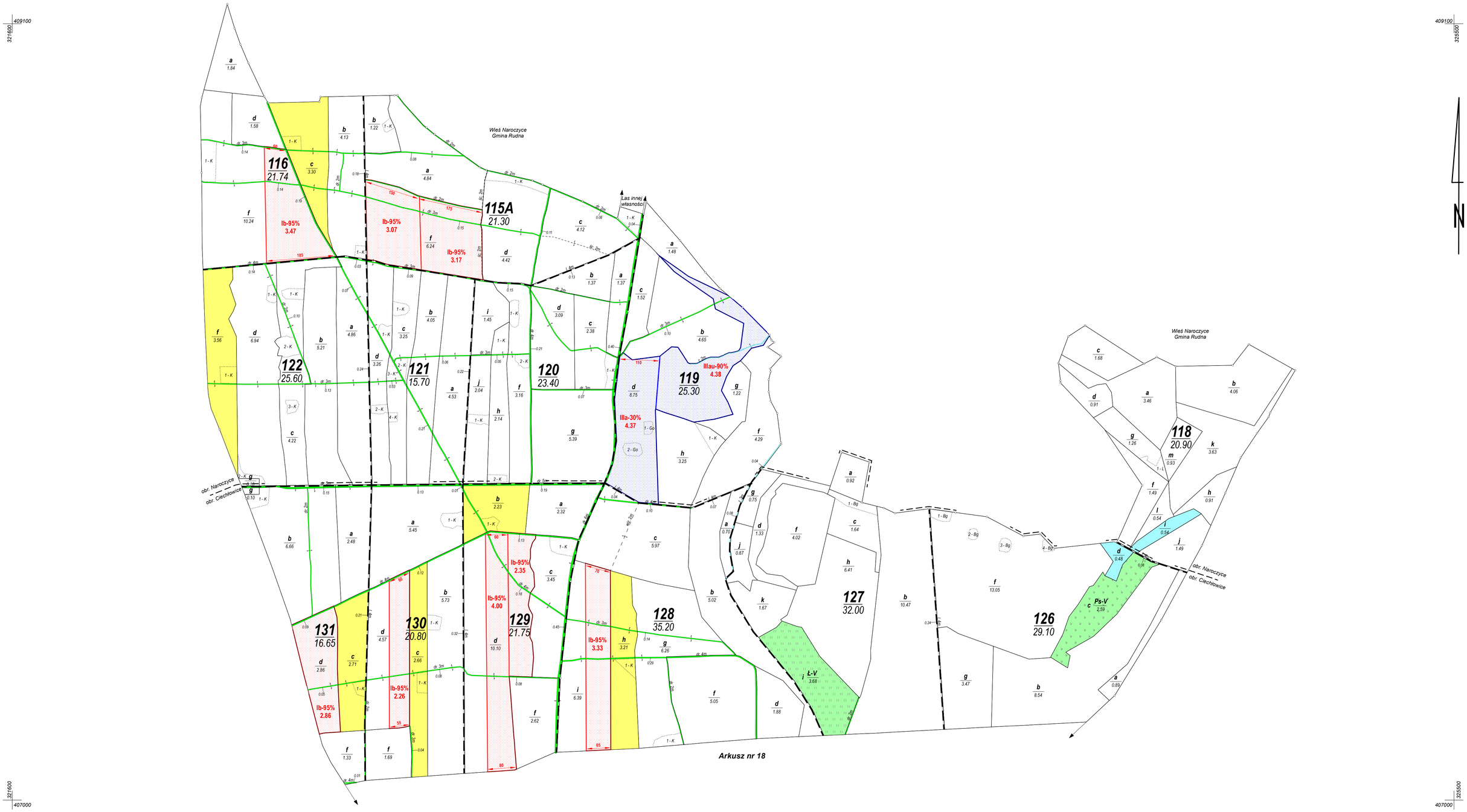

ARKUSZ

15

POWIERZCHNIA OGÓLNA:
309,44 ha (309,4400 ha)
w tym sporne: brak

współwłasność: brak

Mapę sporządzono na podstawie zaktualizowanej mapy gruntów nadleśnictwa zgodnie z IUL z 2023 r.

Stan na 01.01.2026

Układ współrzędnych „PL-1992"

MAPA GOSPODARCZA

NADLEŚNICTWA

LUBIN

OBRĘB

TYMOWA

REGIONALNA DYREKCJA LASÓW PAŃSTWOWYCH WE WROCŁAWIU

Województwo: dolnośląskie
Powiat: lubiński
Gmina: Rudna

Opracowanie: Biuro Urządzania Lasu i Geodezji Leśnej Oddział w Brzegu

Wykonała: Małgorzata Bartyzel
Sprawdził: Janusz Liszczyk

SKALA 1:5 000

1 cm - 50 m

100 0 100 200 300 400 500 m

409600 320300

409600 322900

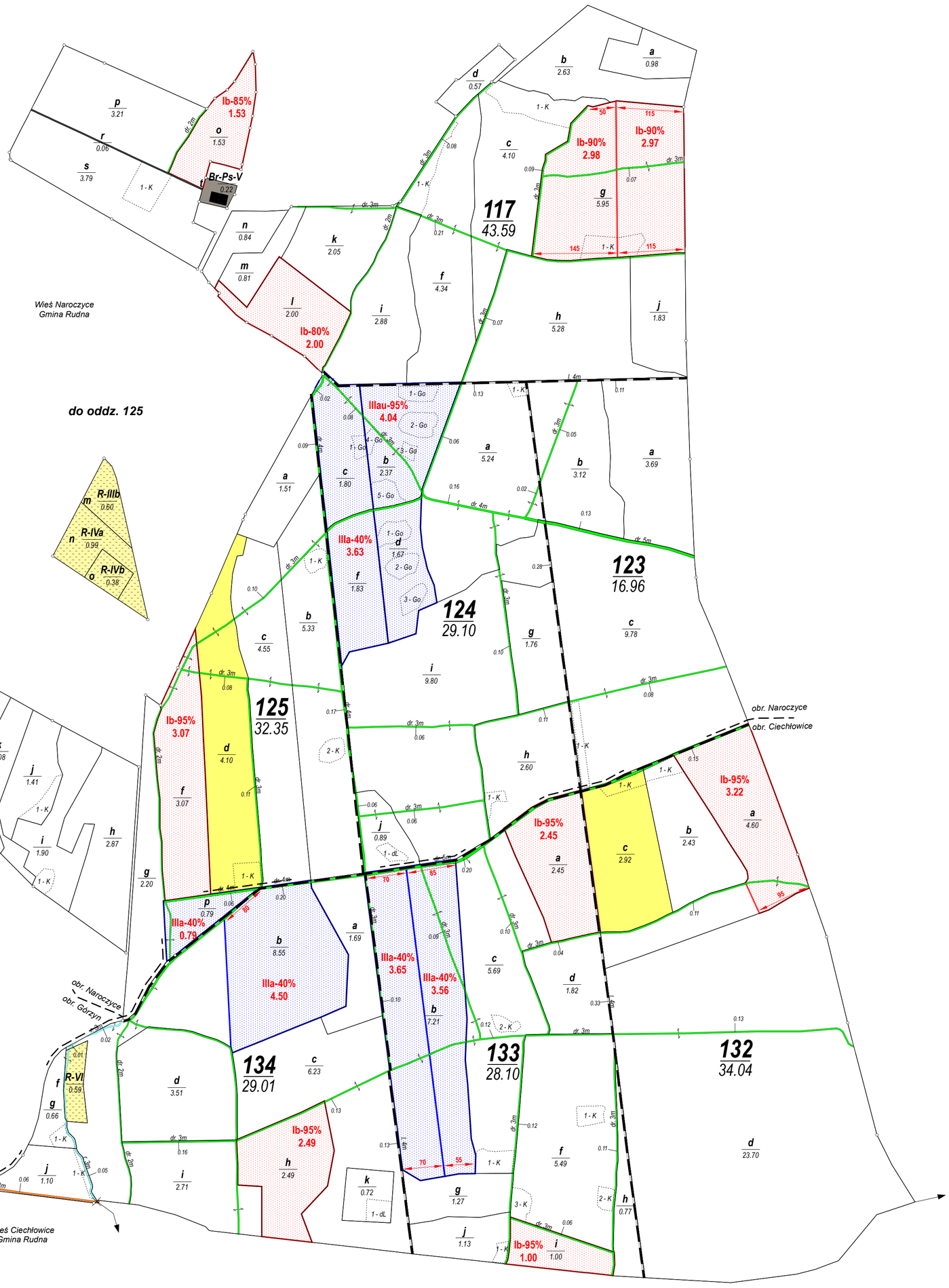

320300 406300

406300 322900

Arkusz nr 18

ARKUSZ

16

POWIERZCHNIA OGÓLNA:
213,15 ha
(213,1402 ha)
w tym sporne: brak
współwłasność: brak

Stan na 01.01.2026

Układ współrzędnych „PL-1992”

MAPA GOSPODARCZA

NADLEŚNICTWA

LUBIN

OBRĘB

TYMOWA

REGIONALNA DYREKCJA LASÓW PAŃSTWOWYCH WE WROCŁAWIU

SKALA 1:5 000

1cm - 50m

100 0 100 200 300 400 500 m

Województwo: dolnośląskie

Powiat: lubiński

Gmina: Rudna

Opracowanie: Biuro Urządzania Lasu i Geodezji Leśnej Oddział w Brzegu

Wykonała: Małgorzata Bartyzel
Sprawdził: Janusz Liszczyk

Mapę sporządzono na podstawie zaktualizowanej mapy gruntów nadleśnictwa zgodnie z IUL z 2023 r.

409400 317100

409400 319800

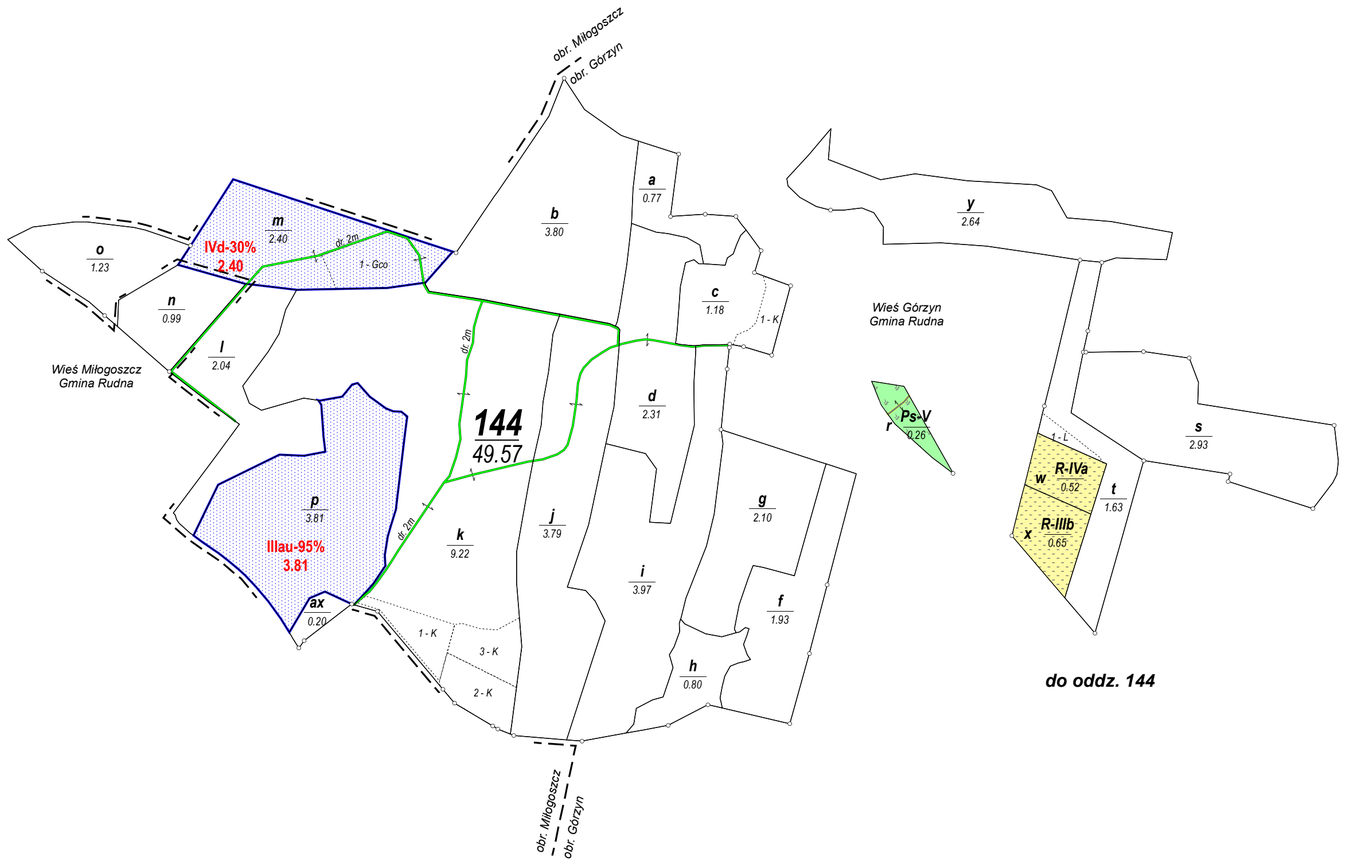



do oddz. 144

317100 406100

319800 406100

ARKUSZ

17

POWIERZCHNIA OGÓLNA:
49,57 ha
(49,5700 ha)
w tym sporne: brak
współwłasność: brak

Stan na 01.01.2026

Układ współrzędnych „PL-1992”

MAPA GOSPODARCZA

NADLEŚNICTWA

LUBIN

OBRĘB

TYMOWA

REGIONALNA DYREKCJA LASÓW PAŃSTWOWYCH WE WROCŁAWIU

SKALA 1:5 000

1cm - 50m

100 0 100 200 300 400 500 m

Województwo: dolnośląskie

Powiat: lubiński

Gmina: Rudna

Opracowanie: Biuro Urządzania Lasu i Geodezji Leśnej Oddział w Brzegu

Wykonała: Małgorzata Bartyzel
Sprawdził: Janusz Liszczyk

Mapę sporządzono na podstawie zaktualizowanej mapy gruntów nadleśnictwa zgodnie z IUL z 2023 r.

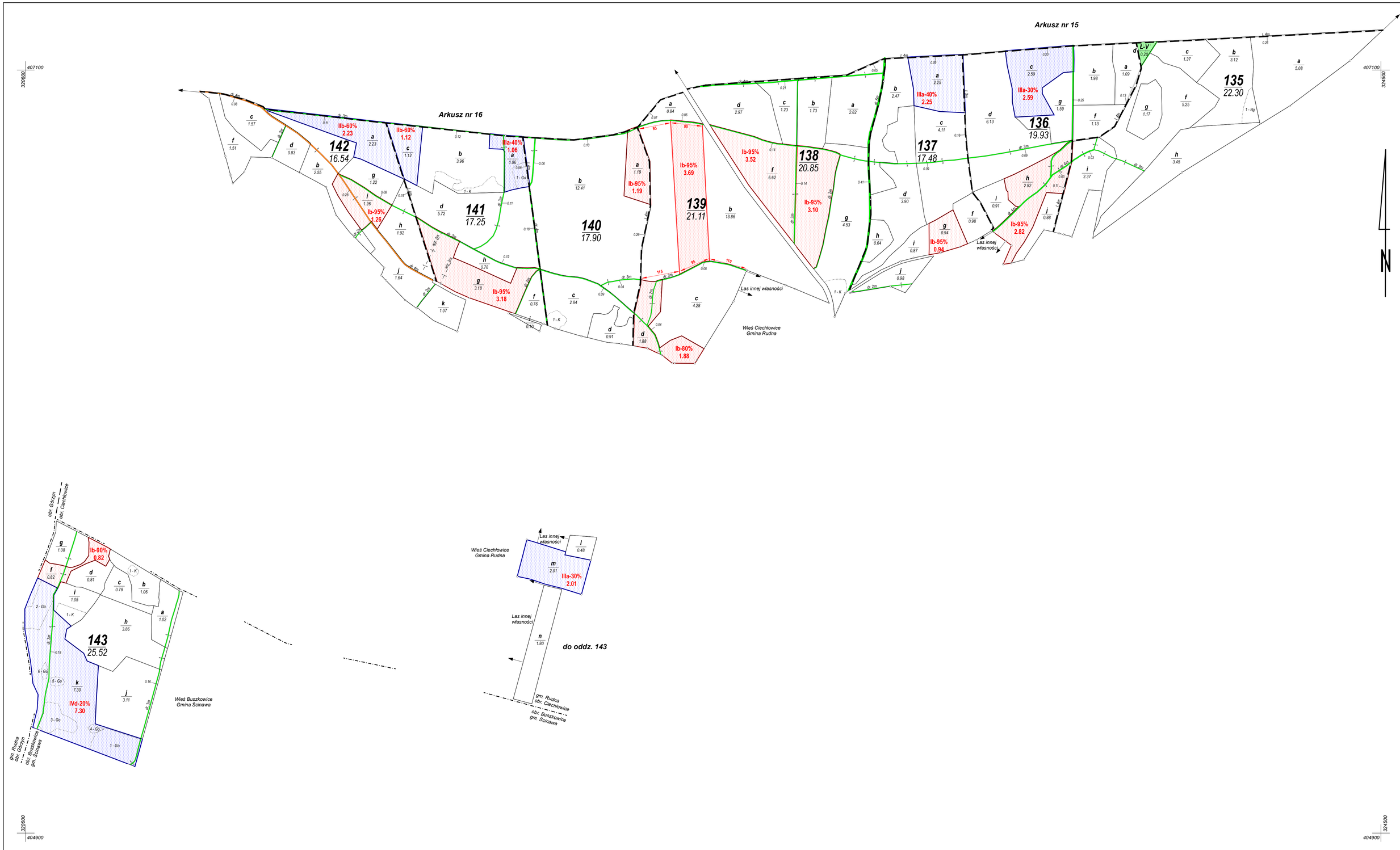

ARKUSZ

18

POWIERZCHNIA OGÓLNA:
178,88 ha (178,8811 ha)
w tym sporne: brak

współwłasność: brak

Mapę sporządzono na podstawie zaktualizowanej mapy gruntów nadleśnictwa zgodnie z IUL z 2023 r.

Stan na 01.01.2026

Układ współrzędnych „PL-1992”

MAPA GOSPODARCZA

NADLEŚNICTWA

LUBIN

OBRĘB

TYMOWA

REGIONALNA DYREKCJA LASÓW PAŃSTWOWYCH WE WROCŁAWIU

Województwo: dolnośląskie
Powiat: lubiński
Gmina: Rudna

Opracowanie: Biuro Urządzania Lasu i Geodezji Leśnej Oddział w Brzegu

Wykonała: Małgorzata Bartyzel
Sprawdził: Janusz Liszczyk

SKALA 1:5 000

1 cm - 50 m

100 0 100 200 300 400 500 m

404400
320100

322700
404400

do oddz. 187

Wieś Buszkowice
Gmina Ścinawa

obr. Buszkowice
obr. Przychowa

obr. Buszkowice
obr. Przychowa

Wieś Przychowa
Gmina Ścinawa

obr. Przychowa
obr. Lasowice

do oddz. 189

Wieś Lasowice
Gmina Ścinawa

obr. Lasowice / obr. Przychowa

320100
401200

401200
322700

ARKUSZ

19

POWIERZCHNIA OGÓLNA:
108,75 ha
(108,7500 ha)
w tym sporne: brak
współwłasność: brak

Stan na 01.01.2026

Układ współrzędnych „PL-1992”

MAPA GOSPODARCZA

NADLEŚNICTWA

LUBIN

OBRĘB

TYMOWA

REGIONALNA DYRekcja LASÓW PAŃSTWOWYCH WE WROCŁAWIU

SKALA 1:5 000

1cm - 50m

100 0 100 200 300 400 500 m

Województwo: dolnośląskie

Powiat: lubiński

Gmina: Ścinawa

Opracowanie: Biuro Urządzania Lasu i Geodezji Leśnej
Oddział w Brzegu

Wykonała: Małgorzata Bartyzel
Sprawdził: Janusz Liszczyk

Mapę sporządzono na podstawie
zaktualizowanej mapy gruntów nadleśnictwa
zgodnie z IUL z 2023 r.

411600 312800

411600 315500

obr. Gawrony
obr. Kębłów

j 1.30
k 1.60
1 - Bg
r 1m

do oddz. 74

Wieś Kębłów
Gmina Rudna

obr. Gawrony
obr. Gwizdanów

obr. Gwizdanów
obr. Wysokie

c 3.56
a 19.30
b 1.42
dr. 3m 0.09

74A 24.57

h 3.13 1 - K
2 - K
d 4.17
dr. 3m 0.15
a 2.30
sc. 2m
c 1.55
b 7.29
1 - K
0.19

74 33.18

g 2.48
dr. 2m
IIIa-40% 2.48
i 3.18
IIIa-40% 3.18
dr. 3m
3 - Go
f 5.89
IIIau-70% 5.89
1 - Go
2 - Go
4 - Go
5 - Go
6 - Go
0.01
dr. 5m
1 - K
0.14
g 1.39
b 2.90
a 2.62
1 - K
c 4.30
dr. 4m
0.18

73 15.98

sc. 2m
f 0.61
d 3.79
sc. 2m
0.19
dr. 5m

Arkusz nr 10

obr. Kębłów
obr. Wysokie

Wieś Wysokie
Gmina Rudna

d R-VI 3.32
2 - L
c 11.90
dr. 4m 0.10
1 - K

a 12.94

89A 30.91

dr. 2m
sc. 2m
dr. 3m 0.10
b 2.55
1 - K
2 - L

Arkusz nr 10

b 2.23
a 2.09
1 - L
a 1.92
0.01
dr. 2m
c 2.82
2 - dL
1 - dL
3 - K
sc. 1m
c 2.39
sc. 2m
IIIbu-95% 0.78
d 0.78

do oddz. 151

Wieś Wysokie
Gmina Rudna

b 7.57

152 20.53

dr. 3m 0.13
Las innej własności
obr. Wysokie
obr. Brodów
r. 3m 0.02
g 1.55
dr. 2m
d 1.95
IIIa-40% 1.95
f 4.32
0.20
r. 3m 0.05
IIIb-30% 6.25
b 0.47
1.1m
dr. 2m
d 1.07
c 0.76
1 - K
a 6.25
f 1.63
c 6.79
a 1.68
0.08
IIIa-40% 1.01
k 1.01
f 1.77
j 1.09
dr. 4m 0.07
0.09
sc. 2m
i 1.25
1 - L
h 6.12
g 1.52

151 21.71

Arkusz nr 21

155 31.16

dr. 4m 0.01
1 - Go
3 - Go
IIIau-70% 6.01
1 - K
0.17
g 3.58
dr. 2m
4 - Go
j 6.01
i 4.17
l 1.51
2 - Go
dr. 2m
h 1.54
Ib-95% 1.54
dr. 3m
0.08
0.18
dr. 3m
0.13
0.12
a 1.58
0.06
dr. 3m

154 25.95

f 4.17
d 2.54
d 1.36
dr. 2m
dr. 3m
0.16
IIIa-40% 3.65
b 3.65
c 8.52
0.10
dr. 3m
0.02
dr. 3m
k 3.60
0.05
dr. 3m
0.02
0.09
dr. 4m
0.13
dr. 3m

153 39.56

1 - Bg
h 0.79
Wieś Brodów
Gmina Rudna
IIIa-40% 5.55
g 5.55
r 0.27
obr. Wysokie
obr. Radomiłów
p 0.06
dr. 3m 0.13
i 3.23
h 4.25
g 3.12
dr. 2m
f 4.92
wz. 2m
1 - K
2 - L
obr. Radomiłów
obr. Brodów
2 - K
k 1.99
j 1.83
1 - K
l 0.98
m 3.02
Wieś Radomiłów
Gmina Rudna
n 0.22
o 0.02

l 1.29
2 - K
1 - K

ARKUSZ

20

POWIERZCHNIA OGÓLNA:
243,55 ha
(243,5556 ha)
w tym sporne: brak
współwłasność: brak
Stan na 01.01.2026

Układ współrzędnych „PL-1992”

312800 407700

MAPA GOSPODARCZA

NADLEŚNICTWA

LUBIN

OBRĘB

TYMOWA

REGIONALNA DYREKCJA LASÓW PAŃSTWOWYCH WE WROCŁAWIU

SKALA 1:5 000

1cm - 50m

100 0 100 200 300 400 500 m

Województwo: dolnośląskie

Powiat: lubiński

Gmina: Rudna

Opracowanie: Biuro Urządzania Lasu i Geodezji Leśnej Oddział w Brzegu

Wykonała: Małgorzata Bartyzel
Sprawdził: Janusz Liszczyk

Mapę sporządzono na podstawie zaktualizowanej mapy gruntów nadleśnictwa zgodnie z IUL z 2023 r.

315500 407700

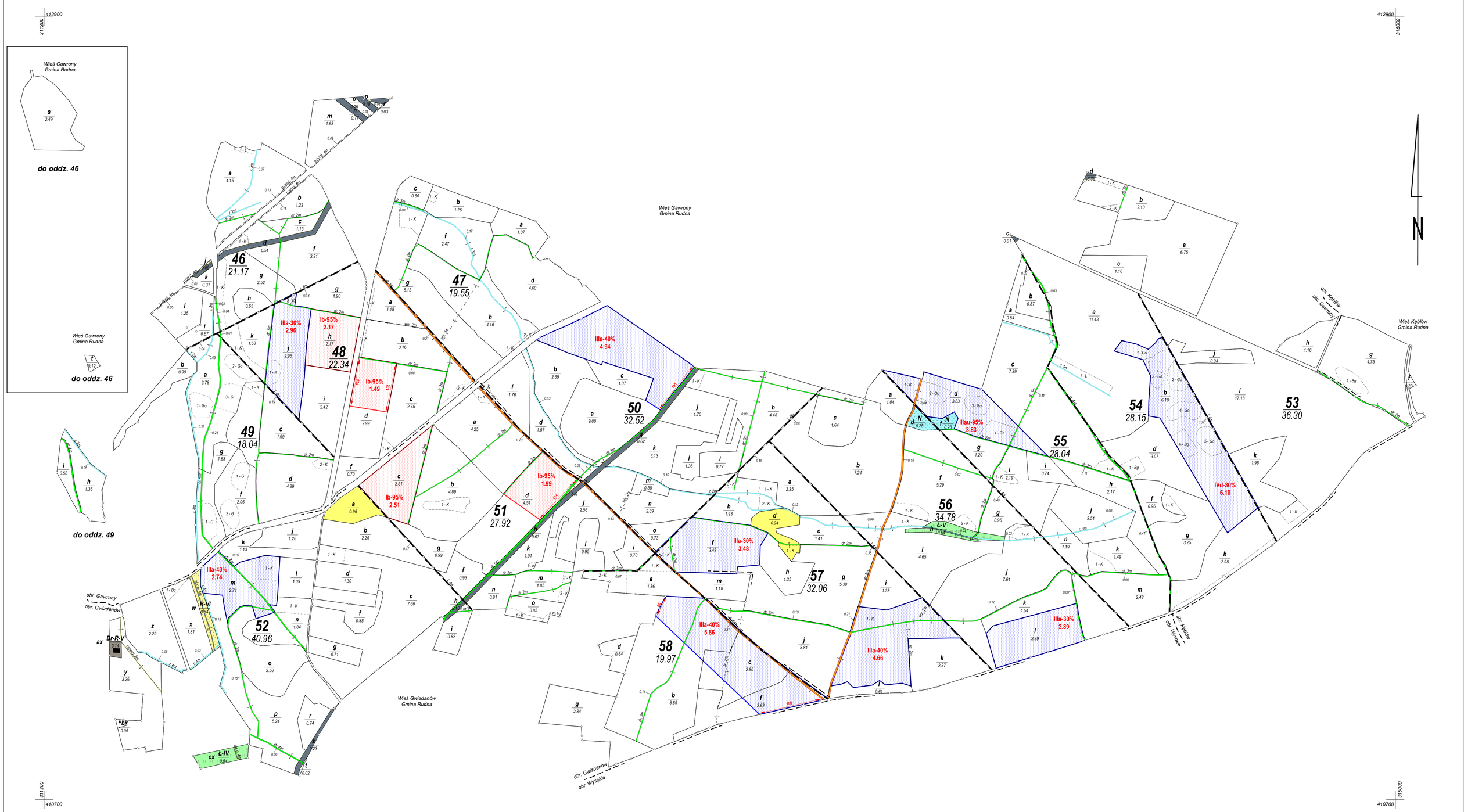

ARKUSZ

21

POWIERZCHNIA OGÓLNA:
361,80 ha (361,7934 ha)
w tym sporne: brak

współwłasność: brak

Mapę sporządzono na podstawie zaktualizowanej mapy gruntów nadleśnictwa zgodnie z IUL z 2023 r.

Stan na 01.01.2026

Układ współrzędnych „PL-1992”

MAPA GOSPODARCZA

NADLEŚNICTWA

LUBIN

OBRĘB

TYMOWA

REGIONALNA DYREKCJA LASÓW PAŃSTWOWYCH WE WROCŁAWIU

Województwo: dolnośląskie
Powiat: lubiński
Gmina: Rudna

Opracowanie: Biuro Urządzania Lasu i Geodezji Leśnej Oddział w Brzegu

Wykonała: Małgorzata Bartyzel
Sprawdził: Janusz Liszczyk

SKALA 1:5 000

1 cm - 50 m

100 0 100 200 300 400 500 m

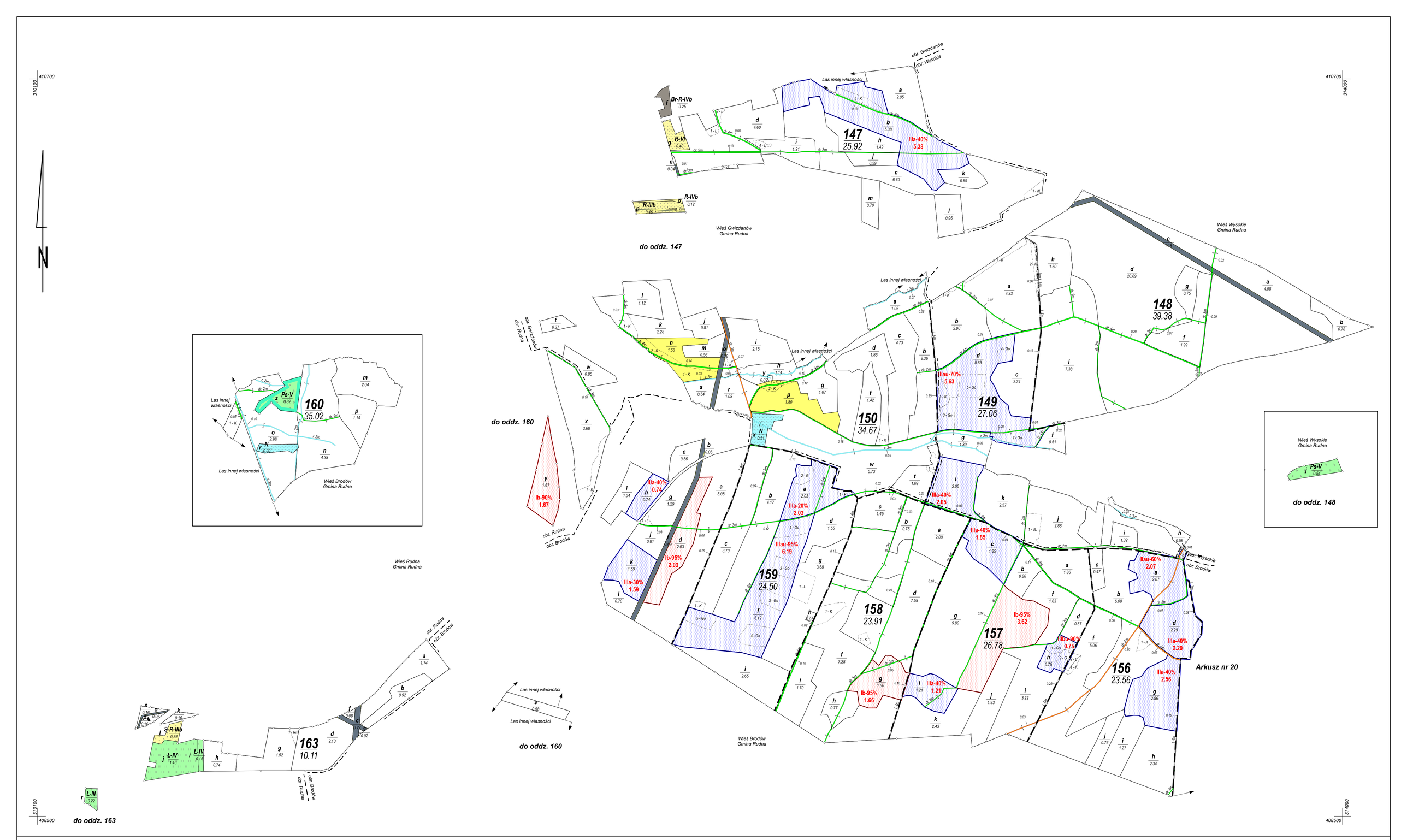
410700
310100
314000
408500
147
25.92
IIIa-40%
5.38
148
39.38
149
27.06
150
34.67
159
24.50
158
23.91
157
26.78
156
23.56
160
35.02
163
10.11
IIIau-70%
5.63
IIIa-40%
0.74
Ib-90%
1.67
IIIa-20%
2.03
IIIau-95%
6.19
Ib-95%
2.03
IIIa-30%
1.59
Ib-95%
3.62
IIIa-40%
1.85
IIIau-60%
2.07
IIIa-40%
2.05
IIIa-40%
1.21
Ib-95%
1.66
IIIau-80%
0.75
IIIa-40%
2.29
IIIa-40%
2.56
Br-R-IVb
0.25
R-VI
0.40
R-IVb
0.12
R-IIIb
0.46
Ps-V
0.82
Ps-V
0.54
Ł-III
0.22
Si-R-IIIb
0.32
Ł-IV
1.46
Ł-IV
0.15
Las innej własności
Las innej własności
Las innej własności

407800
312700

407800
316600

Wieś Brodów
Gmina Rudna

do oddz. 172

obr. Radomiłów
obr. Brodów

Wieś Radomiłów
Gmina Rudna

obr. Brodów
obr. Stara Rudna

obr. Radomiłów
obr. Kliszów

Wieś Kliszów
Gmina Rudna

Wieś Kliszów
Gmina Rudna

obr. Wądroże
obr. Stara Rudna

Wieś Wądroże
Gmina Rudna

Las innej własności

Las innej własności

obr. Kliszów
obr. Wądroże

Las innej własności

Wieś Kliszów
Gmina Rudna

Las innej własności

do oddz. 165

Arkusz nr 24

312700
405700

405700
316600

ARKUSZ

23

POWIERZCHNIA OGÓLNA:
326,99 ha (326,9900 ha)
w tym sporne: brak

współwłasność: brak

Mapę sporządzono na podstawie zaktualizowanej mapy gruntów nadleśnictwa zgodnie z IUL z 2023 r.

Stan na 01.01.2026

Układ współrzędnych „PL-1992”

MAPA GOSPODARCZA

NADLEŚNICTWA

LUBIN

OBRĘB

TYMOWA

REGIONALNA DYREKCJA LASÓW PAŃSTWOWYCH WE WROCŁAWIU

Województwo: dolnośląskie
Powiat: lubiński
Gmina: Rudna

Opracowanie: Biuro Urządzania Lasu i Geodezji Leśnej
Oddział w Brzegu

Wykonała: Małgorzata Bartyzel
Sprawdził: Janusz Liszczyk

SKALA 1:5 000

1 cm - 50 m

100 0 100 200 300 400 500 m

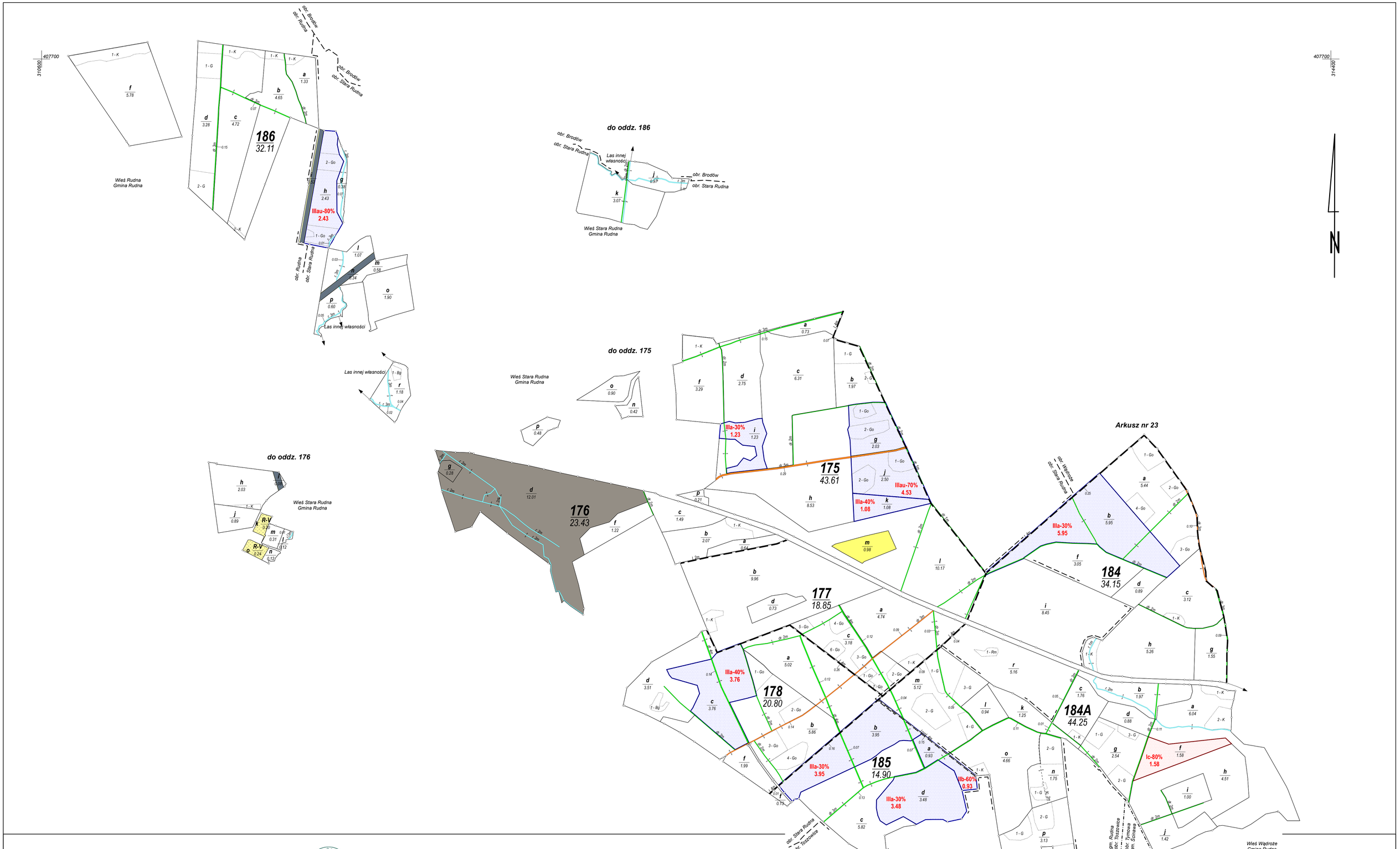

ARKUSZ

24

POWIERZCHNIA OGÓLNA:
232,10 ha (232,1014 ha)
w tym sporne: brak
współwłasność: brak

Mapę sporządzono na podstawie zaktualizowanej mapy gruntów nadleśnictwa zgodnie z IUL z 2023 r.

Stan na 01.01.2026

Układ współrzędnych „PL-1992"

MAPA GOSPODARCZA

NADLEŚNICTWA

LUBIN

OBRĘB

TYMOWA

REGIONALNA DYREKCJA LASÓW PAŃSTWOWYCH WE WROCŁAWIU

Województwo: dolnośląskie
Powiat: lubiński
Gmina: Rudna

Opracowanie: Biuro Urządzania Lasu i Geodezji Leśnej
Oddział w Brzegu

Wykonała: Małgorzata Bartyzel
Sprawdził: Janusz Liszczyk

SKALA 1:5 000

1 cm - 50 m

100 0 100 200 300 400 500 m

ARKUSZ

25

POWIERZCHNIA OGÓLNA:
209,29 ha
(209,2600 ha)
w tym sporne: brak
współwłasność: brak

Stan na 01.01.2026

Układ współrzędnych „PL-1992”

MAPA GOSPODARCZA

NADLEŚNICTWA

LUBIN

OBRĘB

TYMOWA

REGIONALNA DYRekcja LASÓW PAŃSTWOWYCH WE WROCŁAWIU

SKALA 1:5 000

1cm - 50m

100 0 100 200 300 400 500 m

Województwo: dolnośląskie

Powiat: lubiński

Gmina: Rudna

Opracowanie: Biuro Urządzania Lasu i Geodezji Leśnej
Oddział w Brzegu

Wykonała: Małgorzata Bartyzel
Sprawdził: Janusz Liszczyk

Mapę sporządzono na podstawie zaktualizowanej mapy gruntów nadleśnictwa zgodnie z IUL z 2023 r.

ARKUSZ

26

POWIERZCHNIA OGÓLNA:
165,50 ha
(165,4938 ha)
w tym sporne: brak
współwłasność: brak

Stan na 01.01.2026

Układ współrzędnych „PL-1992”

MAPA GOSPODARCZA

NADLEŚNICTWA

LUBIN

OBRĘB

TYMOWA

REGIONALNA DYRekcja LASÓW PAŃSTWOWYCH WE WROCŁAWIU

SKALA 1:5 000

1cm - 50m

100 0 100 200 300 400 500 m

Województwo: dolnośląskie

Powiat: lubiński

Gmina: Rudna

Opracowanie: Biuro Urządzania Lasu i Geodezji Leśnej Oddział w Brzegu

Wykonała: Małgorzata Bartyzel
Sprawdził: Janusz Liszczyk

Mapę sporządzono na podstawie zaktualizowanej mapy gruntów nadleśnictwa zgodnie z IUL z 2023 r.

412600
305800

412600
308400

N

Wieś Krzydłowice
Gmina Grębocice

Wieś Tarnówek
Gmina Polkowice

Wieś Krzydłowice
Gmina Grębocice

Wieś Rudna
Gmina Rudna

238
24.59
IIIa-30%
2.46

246
15.96

245
26.11

244
34.73

243
53.42

242
70.29

Ib-95%
1.07

IIIa-40%
2.61

IIIb-30%
2.92

gm. Grębocice
obr. Krzydłowice
obr. Tarnówek
gm. Polkowice

pow. polkowicki
gm. Grębocice
obr. Krzydłowice
obr. Rudna
gm. Rudna
pow. lubiński

305800
409400

308400
409400

ARKUSZ

27

POWIERZCHNIA OGÓLNA:
225,10 ha
(225,1129 ha)
w tym sporne: brak
współwłasność: brak

Stan na 01.01.2026

Układ współrzędnych „PL-1992”

MAPA GOSPODARCZA

NADLEŚNICTWA

LUBIN

OBRĘB

TYMOWA

REGIONALNA DYRekcja LASÓW PAŃSTWOWYCH WE WROCŁAWIU

SKALA 1:5 000

1cm - 50m

100 0 100 200 300 400 500 m

Województwo: dolnośląskie

Powiat: lubiński, polkowicki

Gmina: Rudna, Grębocice, Polkowice

Opracowanie: Biuro Urządzania Lasu i Geodezji Leśnej
Oddział w Brzegu

Wykonała: Małgorzata Bartyzel
Sprawdził: Janusz Liszczyk

Mapę sporządzono na podstawie
zaktualizowanej mapy gruntów nadleśnictwa
zgodnie z IUL z 2023 r.

410600
307400
410600
310100

Wieś Krzydłowice
Gmina Grębocice

241
37.12
Ic-90%
1.16

248
56.27

247
31.55

250
28.74

249
31.74

Wieś Rudna
Gmina Rudna

Enklawa

pow. polkowicki
gm. Grębocice
obr. Krzydłowice
obr. Rudna
gm. Rudna
pow. lubiński

obr. Gwizdanów

Las innej własności

N

407300
307400
407300
310100

ARKUSZ

28

POWIERZCHNIA OGÓLNA:
185,42 ha
(185,4854 ha)
w tym sporne: brak
współwłasność: brak

Stan na 01.01.2026

Układ współrzędnych „PL-1992”

MAPA GOSPODARCZA

NADLEŚNICTWA

LUBIN

OBRĘB

TYMOWA

REGIONALNA DYRekcja LASÓW PAŃSTWOWYCH WE WROCŁAWIU

SKALA 1:5 000

1cm - 50m

100 0 100 200 300 400 500 m

Województwo: dolnośląskie

Powiat: lubiński, polkowicki

Gmina: Rudna, Grębocice

Opracowanie: Biuro Urządzania Lasu i Geodezji Leśnej Oddział w Brzegu

Wykonała: Małgorzata Bartyzel
Sprawdził: Janusz Liszczyk

Mapę sporządzono na podstawie zaktualizowanej mapy gruntów nadleśnictwa zgodnie z IUL z 2023 r.

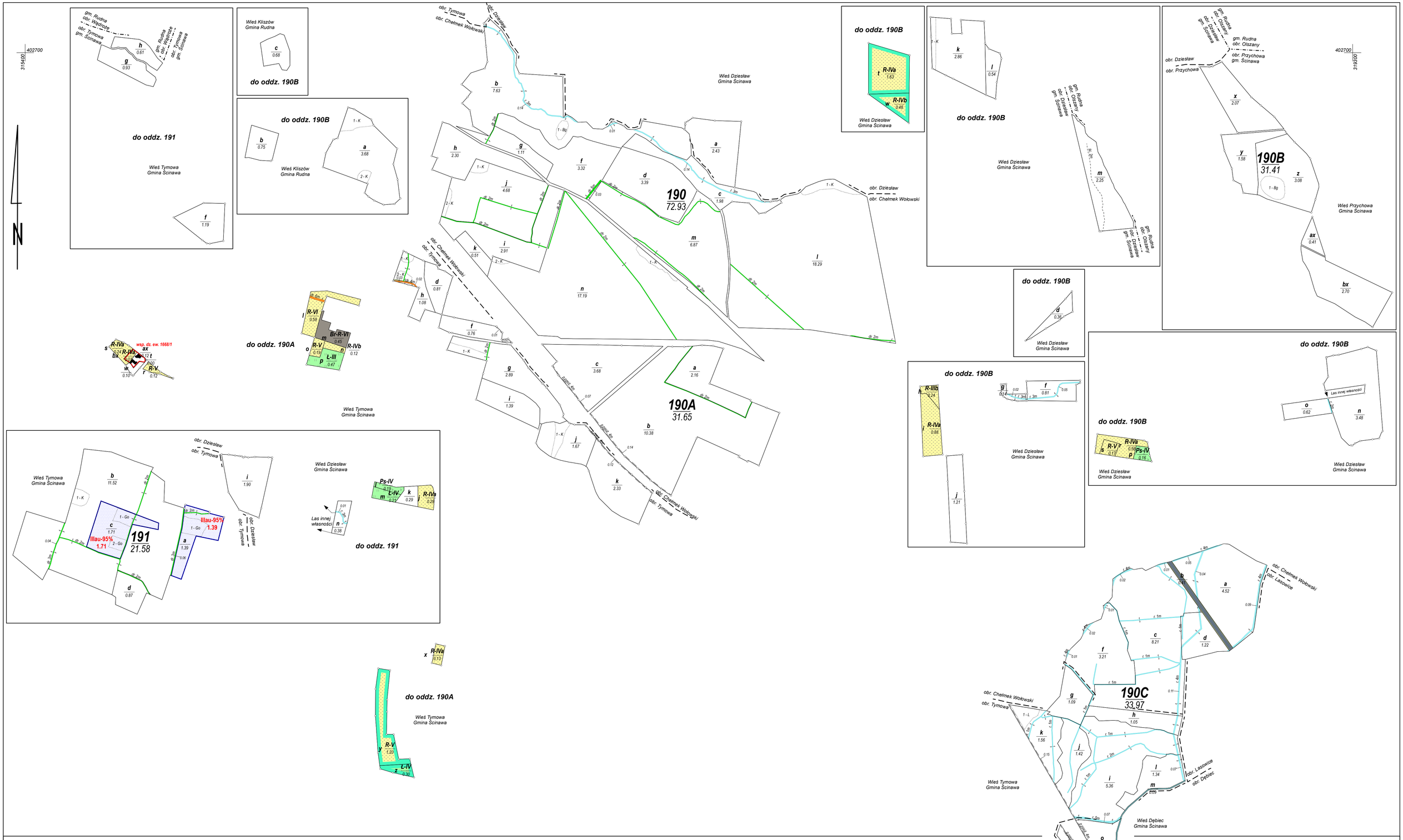

ARKUSZ

29

POWIERZCHNIA OGÓLNA:
191,54 ha (191,5211 ha)
w tym sporne: brak

współwłasność: 0,1845 ha

Mapę sporządzono na podstawie zaktualizowanej mapy gruntów nadleśnictwa zgodnie z IUL z 2023 r.

Stan na 01.01.2026

Układ współrzędnych „PL-1992"

MAPA GOSPODARCZA

NADLEŚNICTWA

LUBIN

OBRĘB

TYMOWA

REGIONALNA DYREKCJA LASÓW PAŃSTWOWYCH WE WROCŁAWIU

Województwo: dolnośląskie
Powiat: lubiński
Gmina: Rudna, Ścinawa

Opracowanie: Biuro Urządzania Lasu i Geodezji Leśnej
Oddział w Brzegu

Wykonała: Małgorzata Bartyzel
Sprawdził: Janusz Liszczyk

SKALA 1:5 000

1 cm - 50 m

100 0 100 200 300 400 500 m

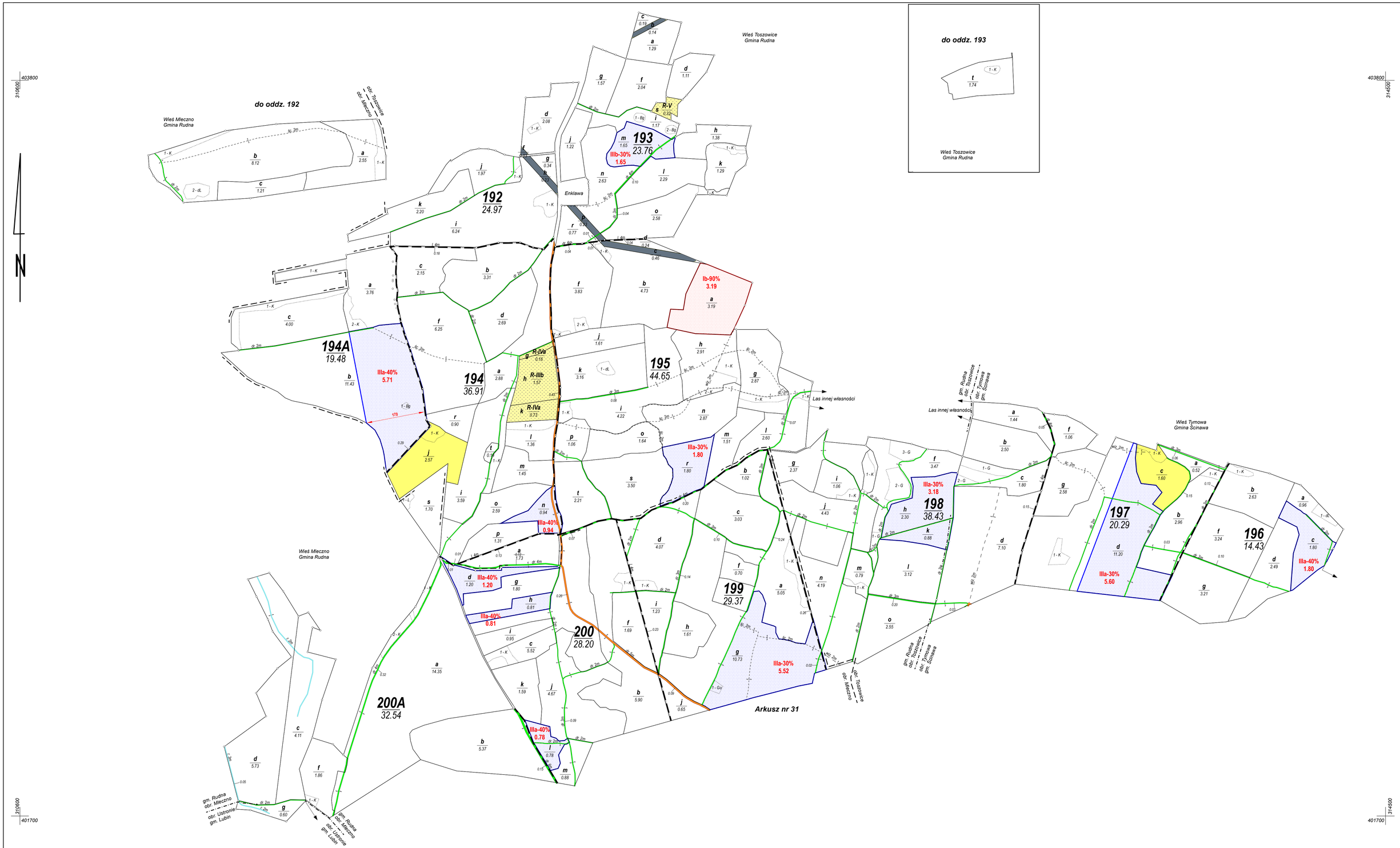

ARKUSZ

30

POWIERZCHNIA OGÓLNA:
313,03 ha (313,0155 ha)
w tym sporne: brak

współwłasność: brak

Mapę sporządzono na podstawie zaktualizowanej mapy gruntów nadleśnictwa zgodnie z IUL z 2023 r.

Stan na 01.01.2026

Układ współrzędnych „PL-1992”

MAPA GOSPODARCZA

NADLEŚNICTWA

LUBIN

OBRĘB

TYMOWA

REGIONALNA DYREKCJA LASÓW PAŃSTWOWYCH WE WROCŁAWIU

Województwo: dolnośląskie
Powiat: lubiński
Gmina: Lubin, Rudna, Ścinawa

Opracowanie: Biuro Urządzania Lasu i Geodezji Leśnej
Oddział w Brzegu

Wykonała: Małgorzata Bartyzel
Sprawdził: Janusz Liszczyk

SKALA 1:5 000

1 cm - 50 m

100 0 100 200 300 400 500 m

402200 310800

402200 314700

Arkusz nr 30

gm. Rudna obr. Mleczno / obr. Ustronie gm. Lubin

obr. Tarzowice / obr. Mleczno

gm. Rudna obr. Tarzowice / obr. Tymowa gm. Ścinawa

Wieś Tymowa Gmina Ścinawa

Wieś Ustronie Gmina Lubin

Las innej własności

Arkusz nr 32

gm. Ścinawa obr. Tymowa / gm. Lubin obr. Ustronie

225 36.00 — a 19.70; d 4.94; IIIa-40% 1.60; c 1.60; IIIau-95% 5.23; b 5.23; f 3.78; a 12.43

225A 18.48 — b 2.64; c 3.02

203A 34.06 — f 3.01; IIIa-30% 3.01; g 0.33; d 23.07

203 19.12 — a 3.32; h 4.43; a 4.46; g 3.81; b 3.47; f 2.66; d 1.17; j 1.09; h 3.97; i 1.48; k 1.02; g 4.70

202A 22.66 — IIIa-30% 4.46; c 6.30; IIIa-30% 3.92; d 12.87; c 1.26; b 3.13; a 3.90; c 6.88; g 1.20; i 1.46; a 4.90

202 28.49 — IIb-60% 2.66; IIIa-30% 3.22; g 1.92; f 3.22; IIIau-95% 4.61; h 4.61; g 4.26

201 28.06 — IIIa-30% 3.60; a 3.60; b 0.88; f 6.42; d 3.92; c 4.11; a 0.13

204 40.59 — IIIb-50% 2.44; f 2.44; d 1.31; c 2.48; b 1.35; h 0.94; i 1.38; g 3.04; l 4.83; k 3.32; j 1.83; m 3.20; n 3.49; o 10.12

205 15.59 — IIIa-30% 4.18; a 4.18; d 1.78; h 0.73; f 1.47; IIIb-30% 1.46; i 1.46

206 31.06 — a 6.18; b 5.46; d 4.11; c 3.85; b 2.20; c 0.93; b 2.76; c 1.69; d 1.20; f 0.50; d 2.66; g 3.81; b 5.23; IIIau-95% 3.49; f 3.49; d 2.51; a 5.32; b 6.52; a 0.25; d 3.29; c 5.49; g 6.47; h 0.68; c 0.89

207 24.72 — b 1.36; f 2.60; h 1.37; g 5.20

208 21.32 — b R-V 2.41; c 1.35; d 3.84; c 1.38; h 0.89; d 3.38; i 1.18; g 2.79; IIIa-30% 3.29

209 25.91 — f 7.66

210 27.62 — b 2.26; a 13.84; f 1.91; g 4.55

N

ARKUSZ 31

POWIERZCHNIA OGÓLNA:
373,68 ha (373,6834 ha)
w tym sporne: brak

współwłasność: brak

310800 / 399600

Mapę sporządzono na podstawie zaktualizowanej mapy gruntów nadleśnictwa zgodnie z IUL z 2023 r.

Stan na 01.01.2026

Układ współrzędnych „PL-1992"

MAPA GOSPODARCZA

NADLEŚNICTWA

LUBIN

OBRĘB

TYMOWA

REGIONALNA DYREKCJA LASÓW PAŃSTWOWYCH WE WROCŁAWIU

Województwo: dolnośląskie
Powiat: lubiński
Gmina: Lubin, Rudna, Ścinawa

Opracowanie: Biuro Urządzania Lasu i Geodezji Leśnej Oddział w Brzegu

Wykonała: Małgorzata Bartyzel
Sprawdził: Janusz Liszczyk

SKALA 1:5 000

1 cm - 50 m

314700 / 399600

100 0 100 200 300 400 500 m

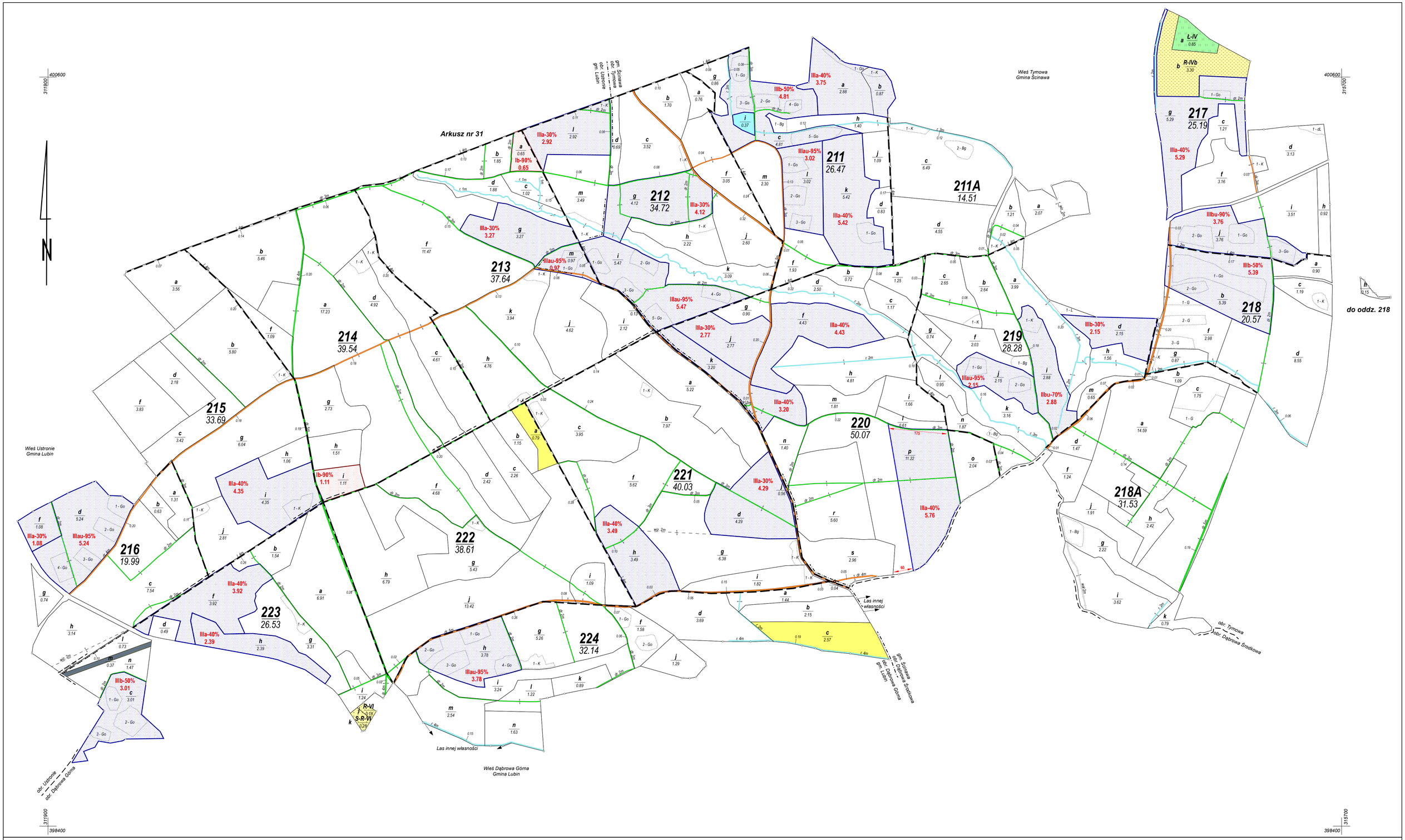

ARKUSZ

32

POWIERZCHNIA OGÓLNA:
499,51 ha (499,4845 ha)
w tym sporne: brak

współwłasność: brak

Mapę sporządzono na podstawie zaktualizowanej mapy gruntów nadleśnictwa zgodnie z IUL z 2023 r.

Stan na 01.01.2026

Układ współrzędnych „PL-1992”

MAPA GOSPODARCZA

NADLEŚNICTWA

LUBIN

OBRĘB

TYMOWA

REGIONALNA DYREKCJA LASÓW PAŃSTWOWYCH WE WROCŁAWIU

Województwo: dolnośląskie
Powiat: lubiński
Gmina: Lubin, Ścinawa

Opracowanie: Biuro Urządzania Lasu i Geodezji Leśnej
Oddział w Brzegu

Wykonała: Małgorzata Bartyzel
Sprawdził: Janusz Liszczyk

SKALA 1:5 000

1 cm - 50 m

100 0 100 200 300 400 500 m



ARKUSZ

33

POWIERZCHNIA OGÓLNA:
369,54 ha (369,5678 ha)
w tym sporne: brak

współwłasność: brak

Mapę sporządzono na podstawie zaktualizowanej mapy gruntów nadleśnictwa zgodnie z IUL z 2023 r.

Stan na 01.01.2026

Układ współrzędnych „PL-1992”

MAPA GOSPODARCZA

NADLEŚNICTWA

LUBIN

OBRĘB

TYMOWA

REGIONALNA DYREKCJA LASÓW PAŃSTWOWYCH WE WROCŁAWIU

Województwo: dolnośląskie
Powiat: lubiński
Gmina: Lubin, Ścinawa, M. Ścinawa

Opracowanie: Biuro Urządzania Lasu i Geodezji Leśnej Oddział w Brzegu

Wykonała: Małgorzata Bartyzel
Sprawdził: Janusz Liszczyk

SKALA 1:5 000

1 cm - 50 m

100 0 100 200 300 400 500 m