

Poświadczam zgodność niniejszej kopii z treścią materiału państwowego zasobu geodezyjnego 4371 kartograficznego

**Starosta Wejherowski**

id. e-aktami.gov 00662 2119102

2025-07-10





(Miejsce wydruku do: zarządca)

Określenie granic terenu objętego wnioskiem, przedstawionych na kopii mapy zasadniczej w skali 1:2000 oraz określenie obszaru, na który ta inwestycja będzie oddziaływać

Numer arkusza: 7 / 11

SKALA: 1:2000

**LEGENDA:**

-  - granica terenu objętego inwestycją, (obszar realizacji inwestycji)
-  - obszar na który inwestycja będzie oddziaływać (zakres oddziaływania inwestycji)
-  - oznaczenie granic nieruchomości objętych inwestycją
-  - oznaczenie nr nieruchomości objętych inwestycją