






załącznik nr 1	ark. nr 6	skala 1:1000	dz. nr: 196/6, 196/5, 196/4	obręb: Pawłowo	gmina: Chojnice
----------------	-----------	--------------	-----------------------------	----------------	-----------------

-  granice terenu objętego wnioskiem
-  granice obszaru, w stosunku do którego decyzja o ustaleniu lokalizacji strategicznej inwestycji w zakresie sieci przesyłowej ma wywołać skutek, o którym mowa w art. 22 ust. 1 – powierzchnia obszaru w granicach działki nr: 196/6 wynosi 1151m², 196/5 wynosi 1120m², 196/4 wynosi 256m²,
-  oś linii 110 kV
-  projektowany słup linii 110 kV
-  istniejący słup linii 110 kV przeznaczony do demontażu