




STAROSTWO POWIATOWE W LESZNIE
Na podstawie art. 28 ust. 1 ustawy z dnia 17 maja 1999 r. - Prawo geodezyjne i kartograficzne
(Dz. U. z 2005 r. Nr 240, poz. 2027 ze zm.) uzgodniono usytuowanie projektowanych sieci
uzbrojenia terenu
Sieci uzbrojenia ter. do S5 - zm. G.N. III.6630.280.2013
(wyszczególnienie uzgadnianych sieci uzbrojenia terenu)
Uzgodnienie usytuowania sieci uzbrojenia terenu podlega wytyczeniu i geodezyjnej inwentary-
zacji powykonawczej przez jednostki uprawnione do wykonywania prac geodezyjnych
W razie niezgodności z projektem sieci uzbrojenia terenu z uzgodnionym projektem inwestor
zobowiązany jest przedłożyć mapę z wynikiem pomiarów powykonawczych właściwemu
organowi administracji architektoniczno-budowlanej
Uzgodnienie usytuowania projektowanych sieci uzbrojenia terenu zachowuje ważność przez okres
3 lat od dnia wydania opinii w sprawie uzgadniania usytuowania projektowanych sieci uzbrojenia
terenu. Uzgodnienie traci ważność w przypadku, o którym mowa w § 13 rozporządzenia Ministra
Rozwoju Regionalnego i Budownictwa z dnia 2 kwietnia 2001 r. w sprawie geodezyjnej ewidencji
sieci uzbrojenia terenu oraz sposobów uzgadniania dokumentacji projektowej (Dz. U. Nr 38, poz. 455)
Sygn. opinii: G.N. III.6630.280.2013
Miejscowość i data: Leszno, dn. 26.11.2013

- LEGENDA
- sieci uzgodnione protokołem nr GN.III.6630.280.2013 z dnia 11 czerwca 2013 r.
 - ✕ słupy oświetlenia drogi powiatowej 4771P, uzgodnione protokołem nr GN.III.6630.280.2013 z dnia 11 czerwca 2013 r., które podlegają zmianie lokalizacji
 - nowa lokalizacja słupów oświetlenia drogi powiatowej 4771P

Nr	Typ modyfikacji	Data	Imię i nazwisko			
Inwestor / Zamawiający Generalna Dyrekcja Dróg Krajowych i Autostrad ul. Siemiradzkiego 5a 60-763 Poznań						
Jednostka projektowa URS Polska Sp. z o.o ul.Rejtana 17, 02-516 Warszawa Biuro we Wrocławiu ul.Klecińska 123, 54-413 Wrocław						
Stadium	Zadanie					
PB	Budowa drogi S5 Poznań - Wrocław, odcinek Radomicko - Kaczkowo					
Nr tomu	Nazwa tomu					
01	Projekt zagospodarowania terenu					
Branża	Tytuł rysunku					
Zbiorcza (Z)	Plan sytuacyjny/Plansza zbiorcza Droga powiatowa 4771P (S5 km 8+140.00)					
Stanowisko	Imię i nazwisko	Nr uprawnień	Podpis			
Główny Projektant	mgr inż. Jacek Grabowski	13/00/DUW				
Projektant	mgr inż. Andrzej Walczak	72/DOŚ/06				
Sprawdzający	mgr inż. Marek Bacala	2/DOŚ/03				
Nr projektu	Skala	Data	Nr egz.	Nr rys.		
PL1292	1:1000	11.2013r.		02-02		
Stadium	Branża	Km	Nr obiektu	Nr tomu	Nr rysunku	Rewizja
PB	Z	-	-	01	2/8	00