



Lasy Państwowe



Lasy Państwowe

Regionalna Dyrekcja Lasów Państwowych w Katowicach - województwo śląskie

Informacja o działalności w roku 2025.
Plany na rok 2026.

Katowice, 18 maja 2026 r.

Robert Pabian
Dyrektor RDLP w Katowicach



RDLP KATOWICE

Kim jesteśmy, czym się zajmujemy?

- ✓ Nadzór nad prowadzeniem gospodarki leśnej;
- ✓ Koordynacja działań podległych jednostek;
- ✓ Opracowywanie Planów Urządzenia Lasu.

1

38 Nadleśnictw

2

2 Gospodarstwa
Rybackie

3

Lasy położone na terenie
6 województw: śląskiego
i opolskiego oraz częściowo
małopolskiego, łódzkiego,
świętokrzyskiego
i fragmentarycznie
dolnośląskiego

4

Druga pod względem
wielkości spośród
17 RDLP w kraju



Las Państwowe

MAPA RDLP Katowice

Grunty leśne w zarządzie
nadzorowanych nadleśnictw:

”

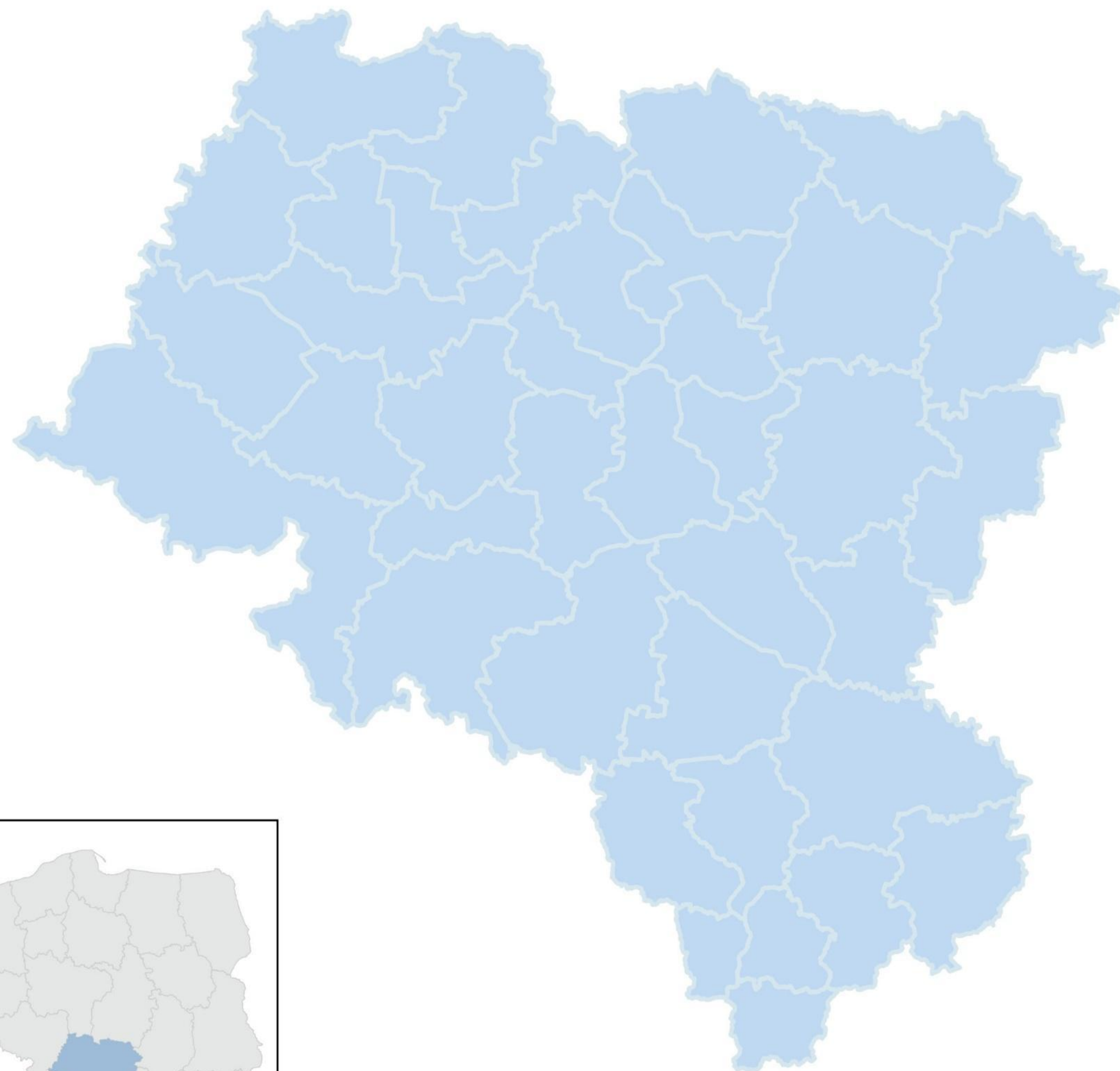
621 304,02 ha

Powierzchnia ogółem:

636 217,43 ha

Liczba gmin i powiatów:

**283 gminy,
60 powiatów**

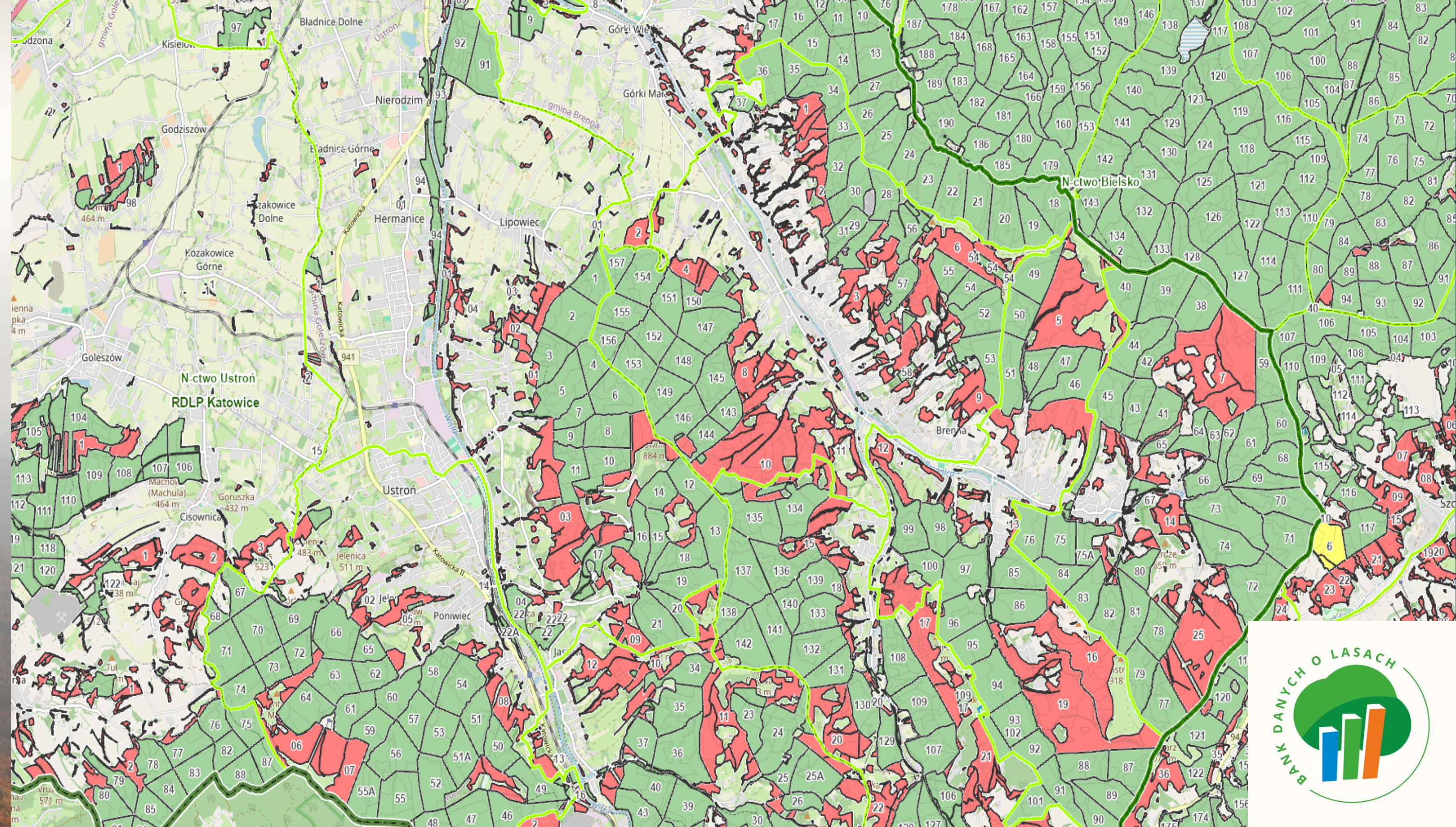


DO KOGO NALEŻĄ LASY W GRANICACH WOJ. ŚLĄSKIEGO

wg BDL

- ✓ Lasy publiczne:
 - stanowiące własność Skarbu Państwa, w tym w zarządzie Lasów Państwowych,
 - stanowiące własność gmin;
- ✓ Lasy prywatne.

Mapa form własności lasów dostępna jest na stronie internetowej Banku Danych o Lasach (BDL).



✓
77,8% - lasy w zarządzie Lasów Państwowych

✓
22,2% - lasy pozostałych form własności



Lasy Państwowe

ZASOBY LEŚNE W ZARZĄDZIE RDLP W KATOWICACH

- województwo śląskie
wg BDL

Powierzchnia gruntów:

324 592 ha

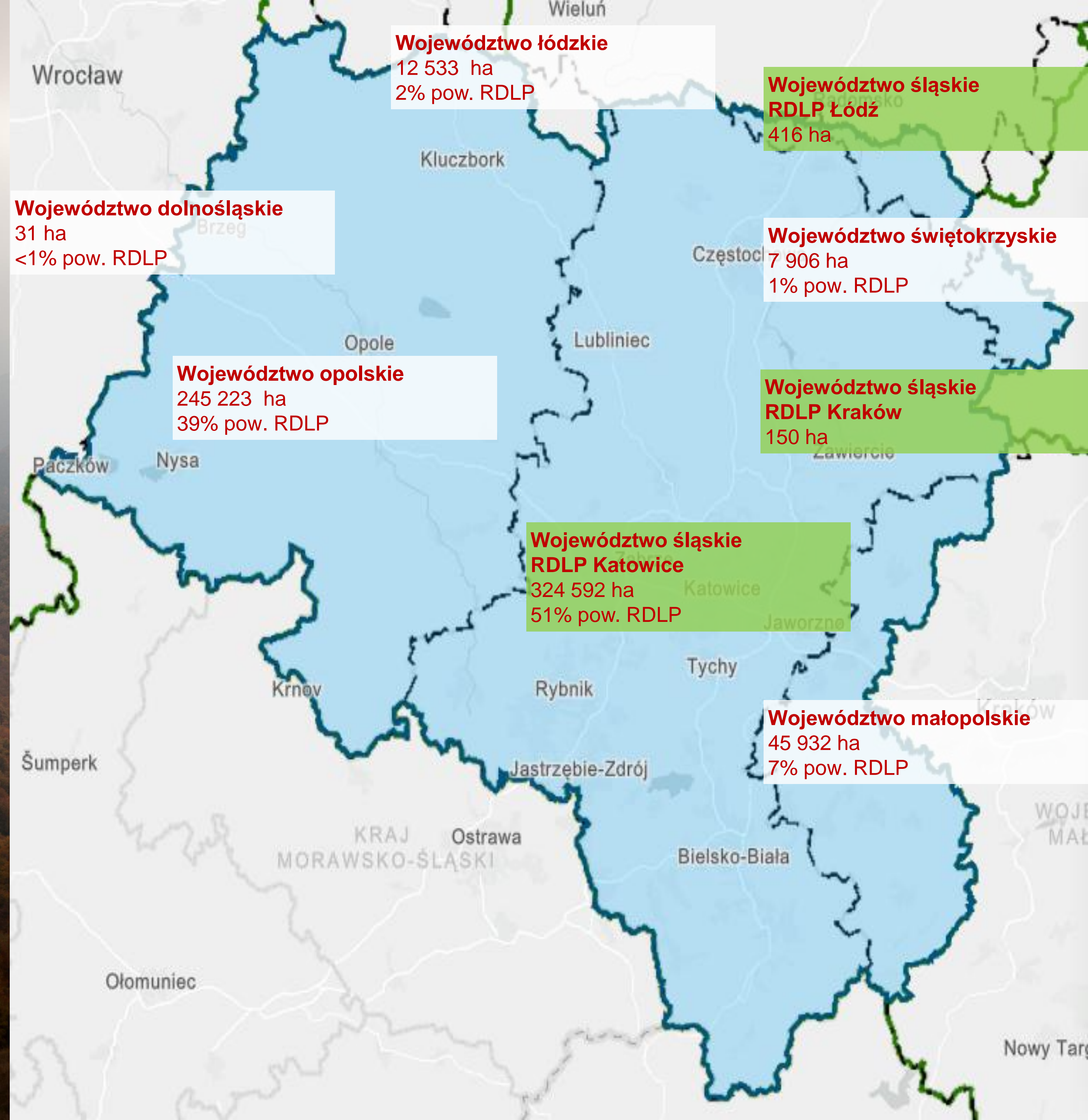
51% pow. RDLP

Średni wiek:

58 lat

Zasobność:

230 m³/ha



ZASOBY LEŚNE W ZARZĄDZIE RDLP W KATOWICACH

- województwo śląskie

wg BDL

Powierzchniowo dominują drzewostany średniego wieku tj.:

- II klasa wieku (21-40 lat) - 19%,
- III klasa wieku (41-60 lat) - 18%,
- IV klasa wieku (61-80 lat) - 17% powierzchni.

Zapas grubizny wszystkich drzewostanów wynosi:
70 803 681 m³ brutto.

Pod względem zapasu miąższości dominują drzewostany IV klasy wieku - stanowią one 24% udziału w miąższości:

16 628 700 m³



ZASOBY LEŚNE W ZARZĄDZIE RDLP W KATOWICACH

- województwo śląskie

wg BDL

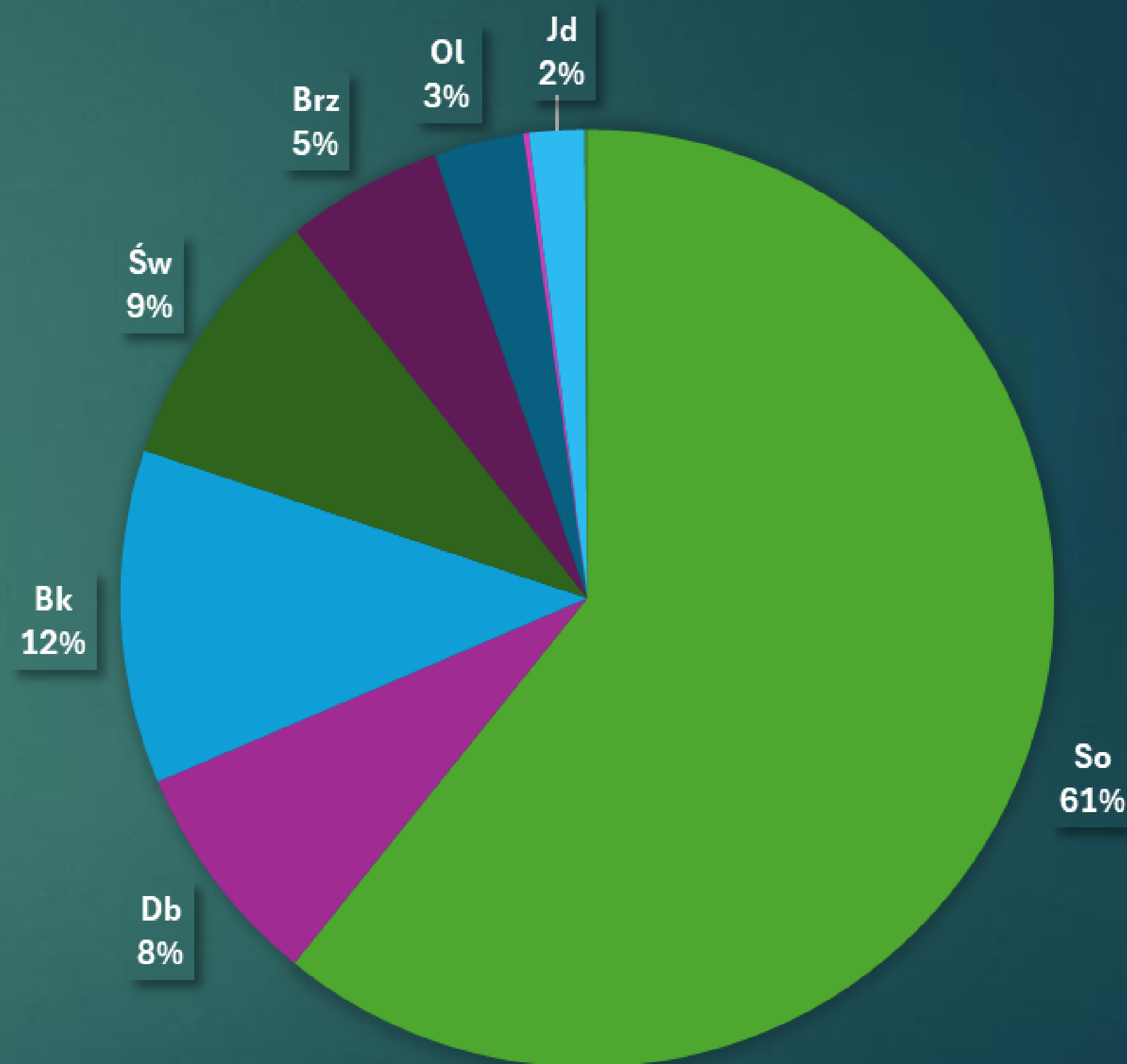
Gatunkiem panującym w lasach województwa śląskiego jest sosna - zajmuje 61% powierzchni:

187 193 ha

Dodatkowo występuje znaczny udział buka - 12%, świerka - 9% oraz dębu - 8%.

Pod względem miąższościowym układ jest podobny - przeważa So (63%) oraz Bk (11%), Db (8%) i Św (7%).

POWIERZCHNIA LASÓW NA GRUNTACH LEŚNYCH WEDŁUG GATUNKÓW PANUJĄCYCH



ZASOBY LEŚNE W ZARZĄDZIE RDLP W KATOWICACH

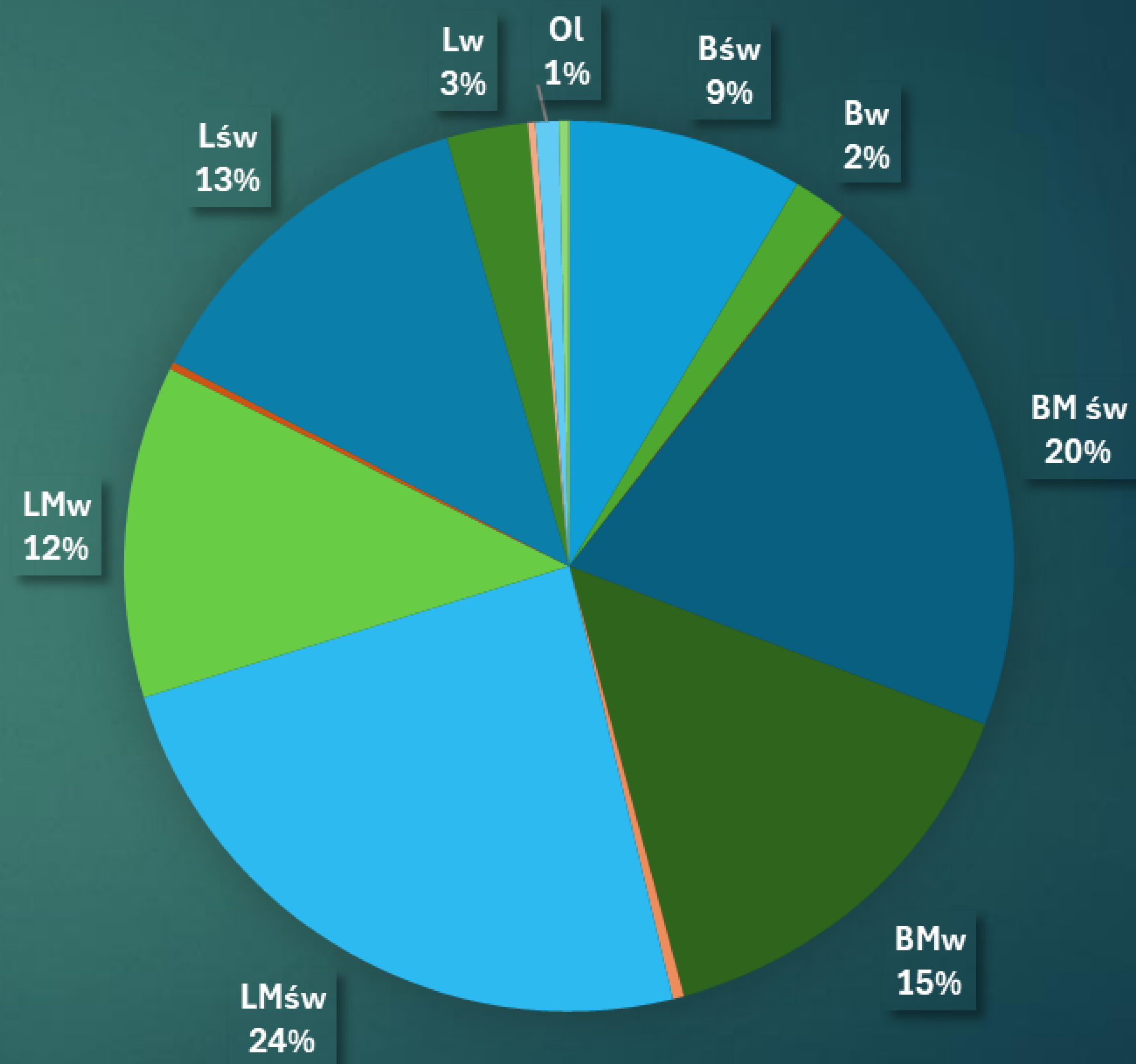
- województwo śląskie

wg BDL

Na terenie województwa śląskiego dominują siedliska LMśw (24%) i BMśw (20%).

W dalszej kolejności są siedliska BMw (15%), Lśw (13%) oraz LMw (12%).

POWIERZCHNIA LASÓW NA GRUNTACH LEŚNYCH WG TYPÓW SIEDLISKOWYCH LASU



ZASOBY LEŚNE W ZARZĄDZIE RDLP W KATOWICACH

- województwo śląskie

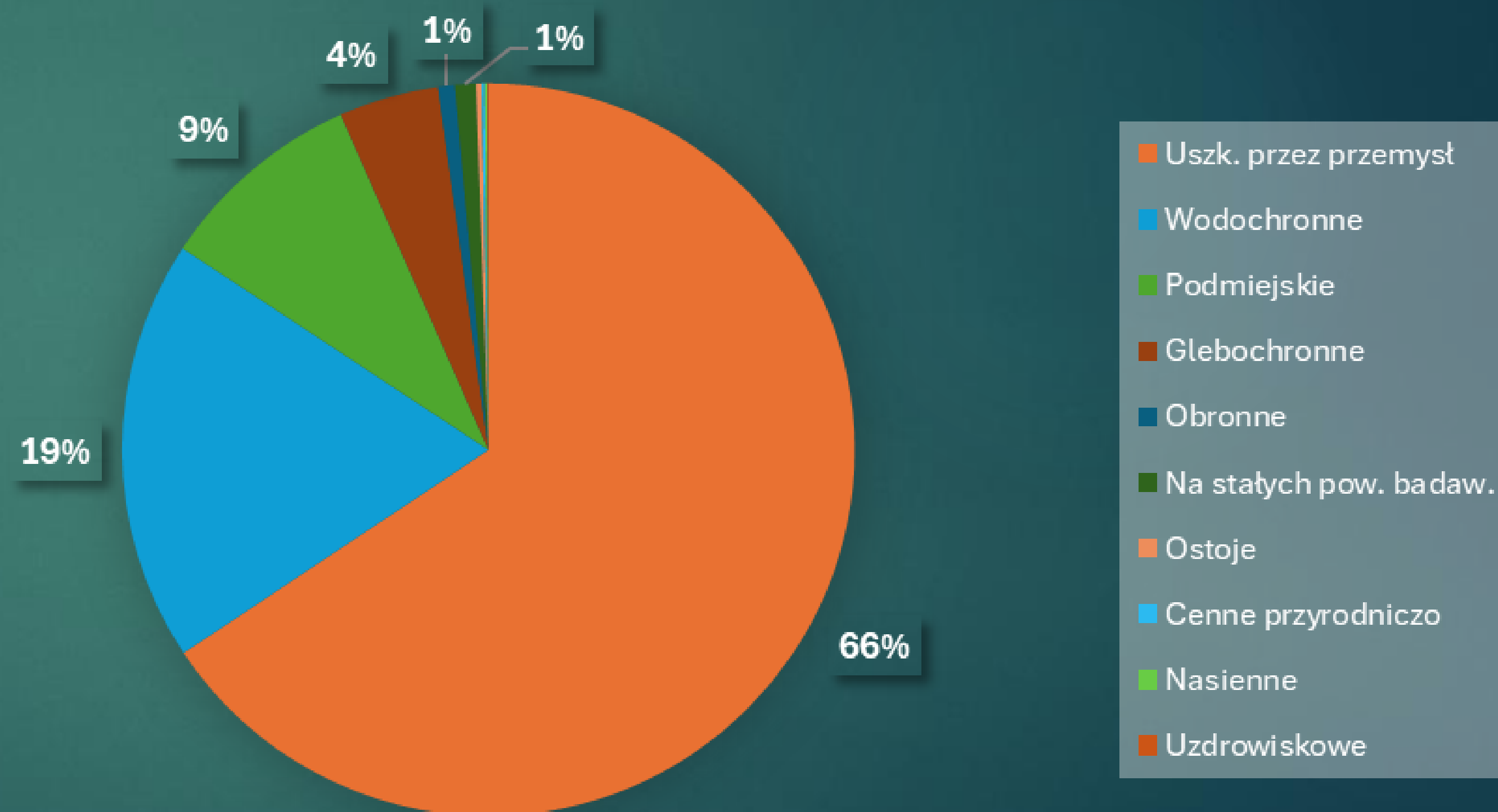
wg BDL

W województwie śląskim znaczną powierzchnię zajmują lasy w różnych kategoriach ochronności.

Lasy ochronne stanowią aż 90% ogólnej powierzchni i jest to wielkość znacznie przewyższająca przeciętną krajową (54%).

Przeważają lasy uszkodzone przez przemysł (66%), następnie wodochronne (19%) i podmiejskie (9%).

POWIERZCHNIA LASÓW NA GRUNTACH LEŚNYCH WG DOMINUJĄCEJ KATEGORII OCHRONNOŚCI





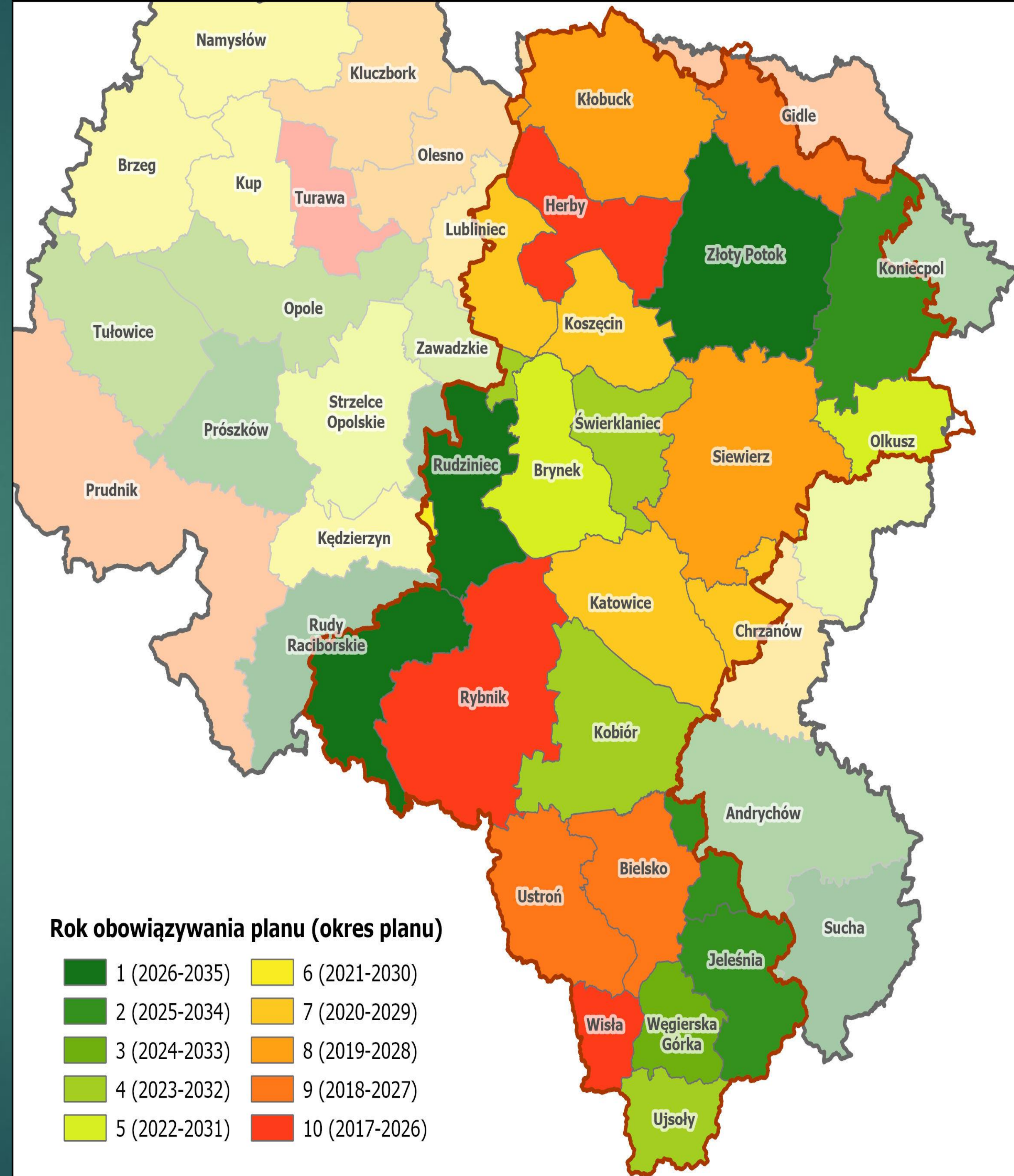
PLAN URZĄDZENIA LASU (PUL)

- podstawa działalności nadleśnictwa

Plan urządzenia lasu (PUL) to kluczowy dokument określający zasady gospodarki leśnej dla poszczególnych nadleśnictw na okres 10 lat.

Zawiera on opis i ocenę stanu lasu oraz cele, zadania i metody prowadzenia gospodarki leśnej. Proces jego tworzenia i zatwierdzania jest precyzyjnie uregulowany i angażuje różne podmioty oraz społeczeństwo.

- **Zrównoważone zarządzanie lasami** - zapewnienie równowagi między ochroną przyrody a użytkowaniem lasów;
- **Ochrona ekosystemów leśnych** - uwzględnienie obszarów chronionych i działań na rzecz bioróżnorodności;
- **Planowanie odnowienia lasu i pozyskania drewna** - określenie, ile drewna można pozyskać, bez naruszania stabilności lasów;
- **Dostosowanie gospodarki leśnej do warunków środowiskowych** - uwzględnienie klimatu, gleby i zasobów wodnych.





Lasy Państwowe

Jak powstaje plan?





Jak powstaje PUL?

Narada wstępna

I-II kwartał ósmego roku obowiązywania PUL



Narada urzędniowa

I kwartał dziewiątego roku obowiązywania PUL



Narada projektu planu

Nie później niż 15 października 10-roku obowiązywania PUL



Zatwierdzenie PUL

Przez Ministra Klimatu i Środowiska

Przetarg na sporządzenie PUL

IV kwartał ósmego roku obowiązywania PUL

Prace inwentaryzacyjne

Prace terenowe i kameralne

Opracowanie projektu planu

Udostępnienie projektu planu oraz konsultacje



PRACE URZĄDZENIOWE W 2025 ROKU

- województwo śląskie

Minister właściwy ds. środowiska zatwierdził Plany Urządzenia Lasu dla **Nadleśnictwa Andrychów, Jeleśnia i Koniecpol**.

Prowadzono prace zakończeniowe (etap kameralny i Narada Techniczno-Gospodarcza) do PUL dla **Nadleśnictwa Rudy Raciborskie, Rudziniec, Sucha oraz Złoty Potok**.

Rozpoczęto etap terenowy w **Nadleśnictwie Herby, Rybnik i Wisła**.

Ponadto odbyły się przygotowania (Narada Wstępna) dla **Nadleśnictwa Bielsko, Gidle i Ustroń**.


Narada Wstępna

Komisja Założeń Planu/
Narada Urzędniowa

Prace przygotowawcze,
terenowe i kameralne

Narada Techniczno-Gospodarcza/
Narada Projektu Planu

Zatwierdzenie PUL





PRACE URZĄDZENIOWE W 2026 ROKU

- województwo śląskie

Zostaną przesłane do zatwierdzenia Plany Urządzenia Lasu dla **Nadleśnictwa Rudy Raciborskie, Rudziniec, Sucha oraz Złoty Potok**.

Prowadzone będą prace zakończeniowe (etap kameralny i Narada Projektu Planu) do PUL dla **Nadleśnictwa Herby, Rybnik i Wiśla**.

Rozpocznie się etap terenowy w **Nadleśnictwie Bielsko, Gidle oraz Ustroń**.

Ponadto odbędą się przygotowania (Narada Wstępna) dla **Nadleśnictwa Kłobuck i Siewierz**.

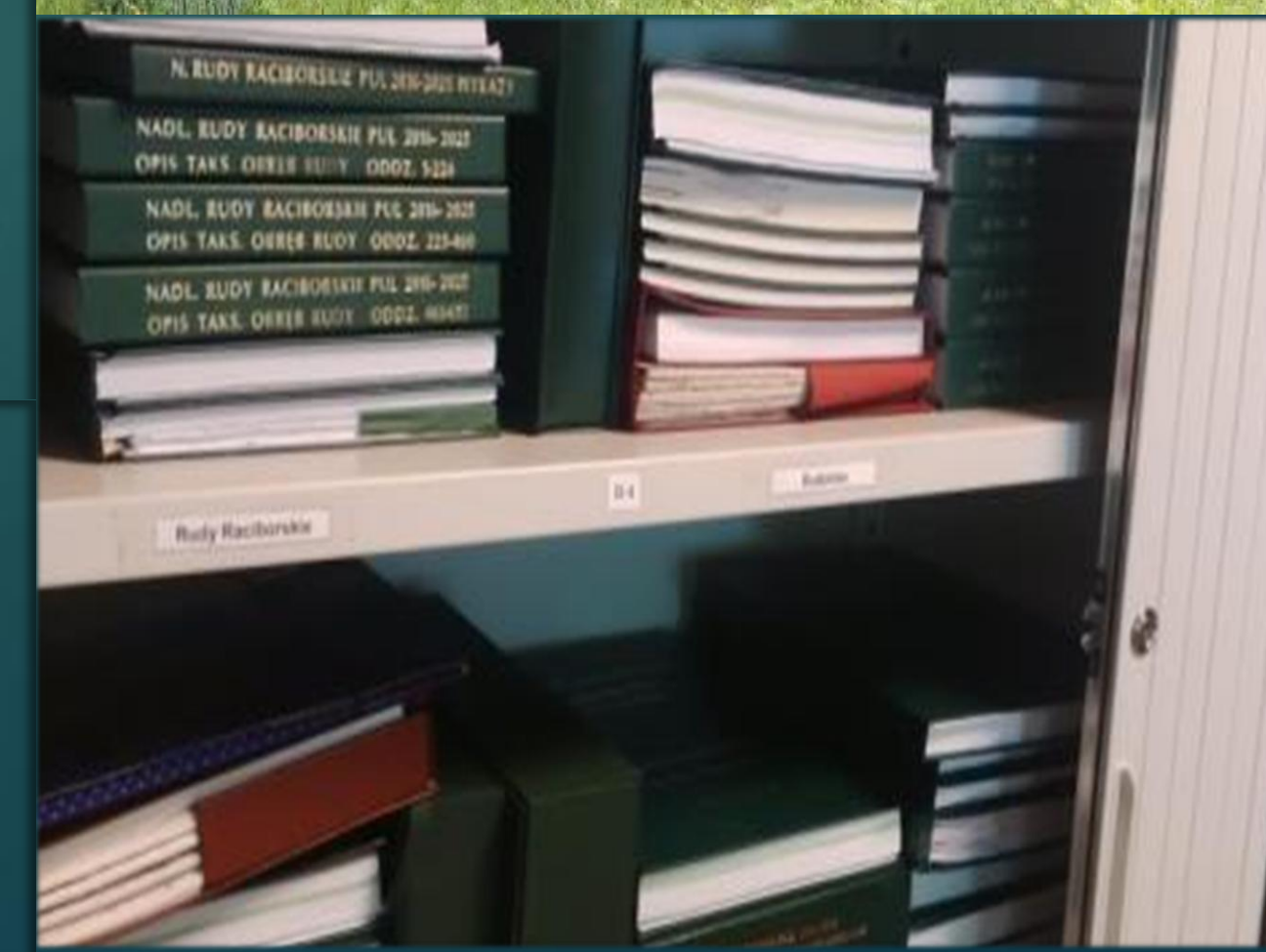
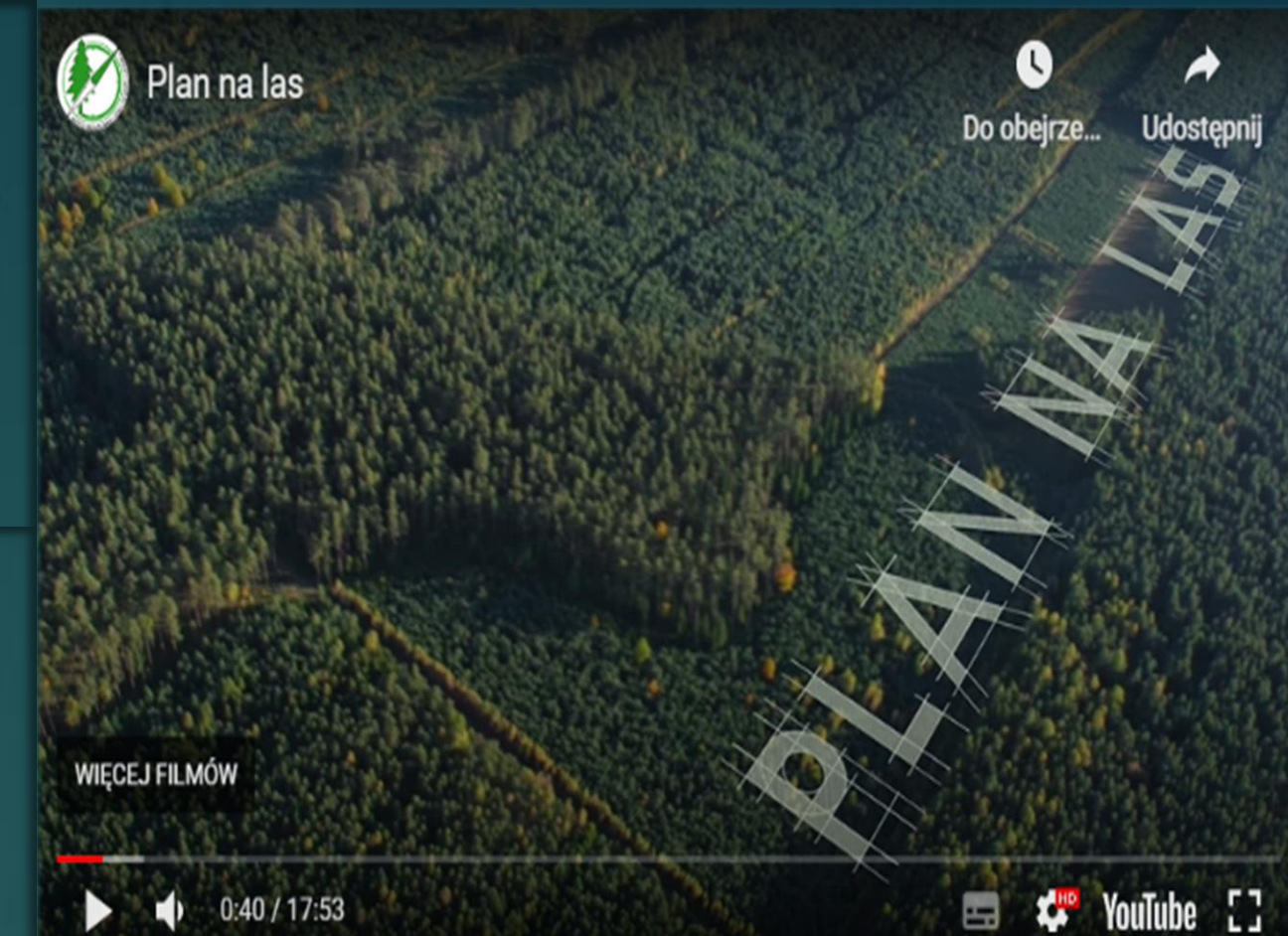
Narada Wstępna

Komisja Założeń Planu/
Narada Urzędniowa

Prace przygotowawcze,
terenowe i kameralne

Narada Techniczno-Gospodarcza/
Narada Projektu Planu

Zatwierdzenie PUL



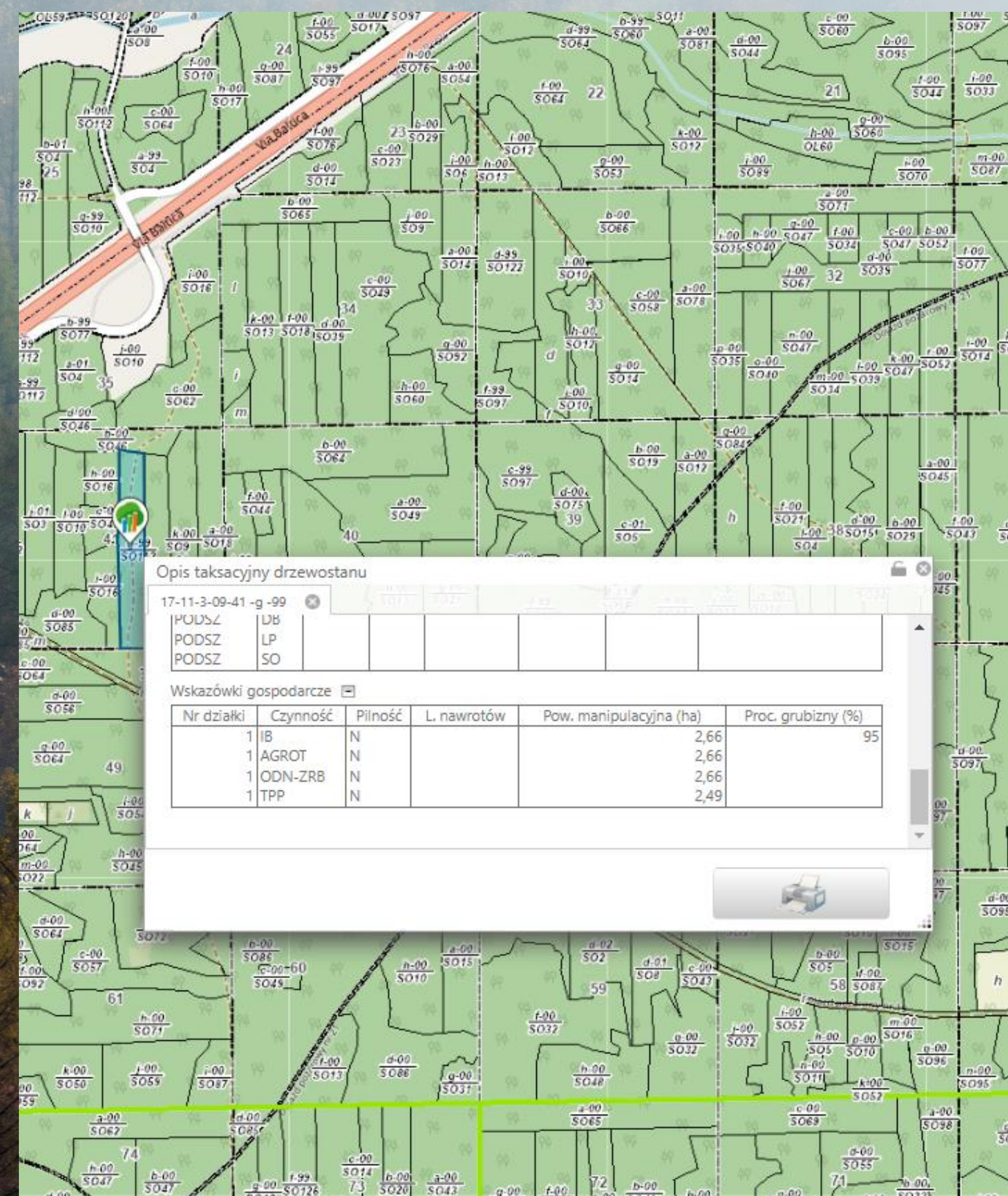


PUL DOSTĘPNY DLA KAŻDEGO

Bank Danych o Lasach (BDL) to ogólnodostępny system informacyjny, gromadzący i udostępniający dane dotyczące lasów w Polsce. Obejmuje informacje o strukturze, stanie, gospodarce leśnej oraz zasobach przyrodniczych lasów wszystkich form własności. System jest prowadzony przez BULiGL oraz Instytut Badawczy Leśnictwa i wspiera zarządzanie oraz ochronę lasów, dostarczając wiarygodnych danych dla administracji, naukowców i społeczeństwa.



Bank Danych
o Lasach







Las Państwowe

INWESTYCJE RDLP W KATOWICACH

- województwo
śląskie





DROGOWE PRZEDSIĘWZIĘCIA WSPÓLNE Z JST W 2025 ROKU

- województwo śląskie

Realizacja przedsięwzięć z samorządami:

- ✓ Powiat Żywiecki;
- ✓ Gmina Janów.

1

Zrealizowano 3
przedsięwzięcia
drogowe z JST

2

Łączna wartość udziału
jednostek PGL LP
w przedsięwzięciach:
320 364,02 zł

3


Przebudowano/
wyremontowano:
1,5 km dróg
publicznych
oraz 1 most

4

Wartość partycypacji
PGL LP
w przedsięwzięciu:
od **74 000 zł**
do **150 000 zł**



PRZYKŁADOWE REALIZACJE



NADLEŚNICTWO ŻŁOTY POTOK Z GMINĄ JANÓW



NADLEŚNICTWO WĘGIERSKA GÓRKA Z POWIATEM ŻYWIECKIM



NADLEŚNICTWO JELEŚNIA Z POWIATEM ŻYWIECKIM



REALIZACJA PLANU INWESTYCYJNEGO W 2025 ROKU

- województwo śląskie

- ✓ Przedsięwzięcia infrastrukturalne:
 - Drogi leśne,
 - Obiekty kubaturowe,
 - OZE,
 - Obiekty infrastruktury wodnej;
- ✓ Zakup gruntów leśnych.

Wykonanie przedsięwzięć infrastrukturalnych
i zakupów inwestycyjnych:

41 421 971,87 zł.

Drogi leśne
- 15 557 200,44 zł

Siedziby nadleśnictw, kancelarie
leśnictw, leśniczówki, budynki
gospodarcze
- 5 607 430,01 zł

Instalacje OZE
- 337 963,45 zł

Zakup gruntów leśnych
- 14 691 926,89 zł

Pozostałe
- 5 227 451,08 zł





PRZYKŁADOWE REALIZACJE



NADLEŚNICTWO WISŁA



NADLEŚNICTWO WISŁA



NADLEŚNICTWO ŚWIERKLANIEC



DROGOWE PRZEDSIĘWZIĘCIA WSPÓLNE Z JST W 2026 ROKU

- województwo śląskie

Zadania ujęte w planie na 2026 rok

1

Do zrealizowania:
5 przedsięwzięć
drogowych z JST

2

Planowana wartość
udziału jednostek
PGL LP
w przedsięwzięciach:
670 000 zł

3

Do przebudowy/
remontu:
1,4 km dróg publicznych
oraz 1 most

4

Wartość partycypacji
PGL LP
w przedsięwzięciu:
od **30 000 zł**
do **200 000 zł**



PLAN INWESTYCYJNY NA 2026 ROK

- województwo śląskie

- ✓ Przedsięwzięcia infrastrukturalne:
 - Drogi leśne,
 - Obiekty kubaturowe,
 - OZE,
 - Obiekty infrastruktury wodnej;
- ✓ Zakup gruntów leśnych.

Planowane wydatki na przedsięwzięcia
infrastrukturalne i zakupy inwestycyjne:

53 941 309,37 zł.

Drogi leśne
- 12 045 097,35 zł

Siedziby nadleśnictw, kancelarie
leśnictw, leśniczówki, budynki
gospodarcze
- 5 177 924,09 zł

Instalacje OZE
- 1 042 884,49 zł

Zakup gruntów leśnych
- 4 399 439,42 zł

Infrastruktura wodna
- 25 280 235,29 zł

Pozostałe
- 5 995 728,73 zł



ADAPTACJA DO ZMIAN KLIMATU

- województwo śląskie

Projekty realizowane w ramach Funduszy Europejskich na Infrastrukturę Klimat Środowisko (FEnIKS) 2021-2027 stanowią kontynuację działań realizowanych przez Lasy Państwowe w ramach projektów współfinansowanych z Programu Operacyjnego Infrastruktura i Środowisko (POIiŚ) 2007-2013 i 2014-2020.

Poziom dofinansowania: 79,71% wartości wydatków kwalifikowalnych.

- ✓ 2024 rok: przygotowanie do złożenia wniosków projektowych;
- ✓ 2025 rok: podpisanie umów o dofinansowanie zadań, rozpoczęcie realizacji zadań (opracowanie dokumentacji projektowej);
- ✓ 2026 rok: opracowywanie dokumentacji projektowej, rozpoczęcie robót budowlanych.

1

Adaptacja lasów i leśnictwa do zmian klimatu - mała retencja oraz przeciwdziałanie erozji wodnej na terenach górskich

2

Adaptacja lasów i leśnictwa do zmian klimatu - mała retencja oraz przeciwdziałanie erozji wodnej na terenach nizinnych

3

Zapobieganie, przeciwdziałanie oraz ograniczanie skutków zagrożeń związanych z pożarami lasów



Fundusze Europejskie
na Infrastrukturę,
Klimat, Środowisko



Rzeczpospolita
Polska

Dofinansowane przez
Unię Europejską





ADAPTACJA LASÓW I LEŚNICTWA DO ZMIAN KLIMATU - TERENY GÓRSKIE

Tytuł projektu:

„Kompleksowy projekt adaptacji lasów i leśnictwa do zmian klimatu - mała retencja oraz przeciwdziałanie erozji wodnej na terenach górskich - kontynuacja” (MRG3).

Rodzaje zaplanowanych obiektów:

wykonanie blisko 200 obiektów małej retencji

Zretencjonowanie:

ponad 13 tys. m³ wody



Szacowana wartość zadań:

ponad 40 mln zł



Okres realizacji:

2025-2028



Główny cel projektu:

Wzmocnienie odporności górskich ekosystemów leśnych na zagrożenia związane ze zmianami klimatu poprzez realizację do końca 2028 r. kompleksowych działań retencyjnych i przeciwoerozyjnych ukierunkowanych na zapobieganie powstawaniu lub minimalizację negatywnych skutków naturalnych zjawisk/procesów klimatycznych, takich jak susze i pożary, powodzie i podtopienia, intensywne lub długotrwałe opady atmosferyczne, ekstremalne przepływy wód w korytach, spływy powierzchniowe, niszczące działanie wód wezbraniowych.





ADAPTACJA LASÓW I LEŚNICTWA DO ZMIAN KLIMATU - TERENY NIZINNE

Tytuł projektu:

„Kompleksowy projekt adaptacji lasów i leśnictwa do zmian klimatu - mała retencja oraz przeciwdziałanie erozji wodnej na terenach nizinnych - kontynuacja” (MRN3).

Rodzaje zaplanowanych obiektów:

wykonanie ponad 180 obiektów małej retencji

Zretencjonowanie:

ponad 580 tys. m³ wody



Szacowana wartość zadań:

ponad 56 mln zł



Okres realizacji:

2025-2028



Główny cel projektu:

Wzmocnienie odporności nizinnych ekosystemów leśnych na zagrożenia związane ze zmianami klimatu poprzez realizację do końca 2028 r. kompleksowych działań retencyjnych i przeciwerozyjnych ukierunkowanych na zapobieganie powstawaniu lub minimalizację negatywnych skutków naturalnych zjawisk/procesów klimatycznych, takich jak susze i pożary, powodzie i podtopienia, intensywne lub długotrwałe opady atmosferyczne, ekstremalne przepływy wód w korytach, spływy powierzchniowe, niszczące działanie wód wezbraniowych.





ADAPTACJA LASÓW I LEŚNICTWA DO ZMIAN KLIMATU - OCHRONA PPOŻ.

Tytuł projektu:

„Kompleksowy projekt adaptacji lasów i leśnictwa do zmian klimatu - zapobieganie, przeciwdziałanie oraz ograniczanie skutków zagrożeń związanych z pożarami lasów” (PPOŻ2).

Rodzaje zaplanowanych obiektów:

wykonanie 16 obiektów



Szacowana wartość zadań:
ponad 2,8 mln zł



Okres realizacji:
2025-2028



Główny cel projektu:

Celem projektu jest poprawa sprawności systemu wczesnego ostrzegania, prognozowania i szybkiego reagowania w sytuacji wystąpienia zagrożeń związanych z pożarami lasów pozostających w zarządzie PGL LP. Rodzaje zaplanowanych obiektów: przebudujemy część istniejących dostrzegalni przeciwpożarowych, wybudujemy nowe punkty czerpania wody oraz zakupimy specjalistyczny sprzęt do lokalizacji pożarów.



Fundusze Europejskie
na Infrastrukturę,
Klimat, Środowisko



Rzeczpospolita
Polska

Dofinansowane przez
Unię Europejską

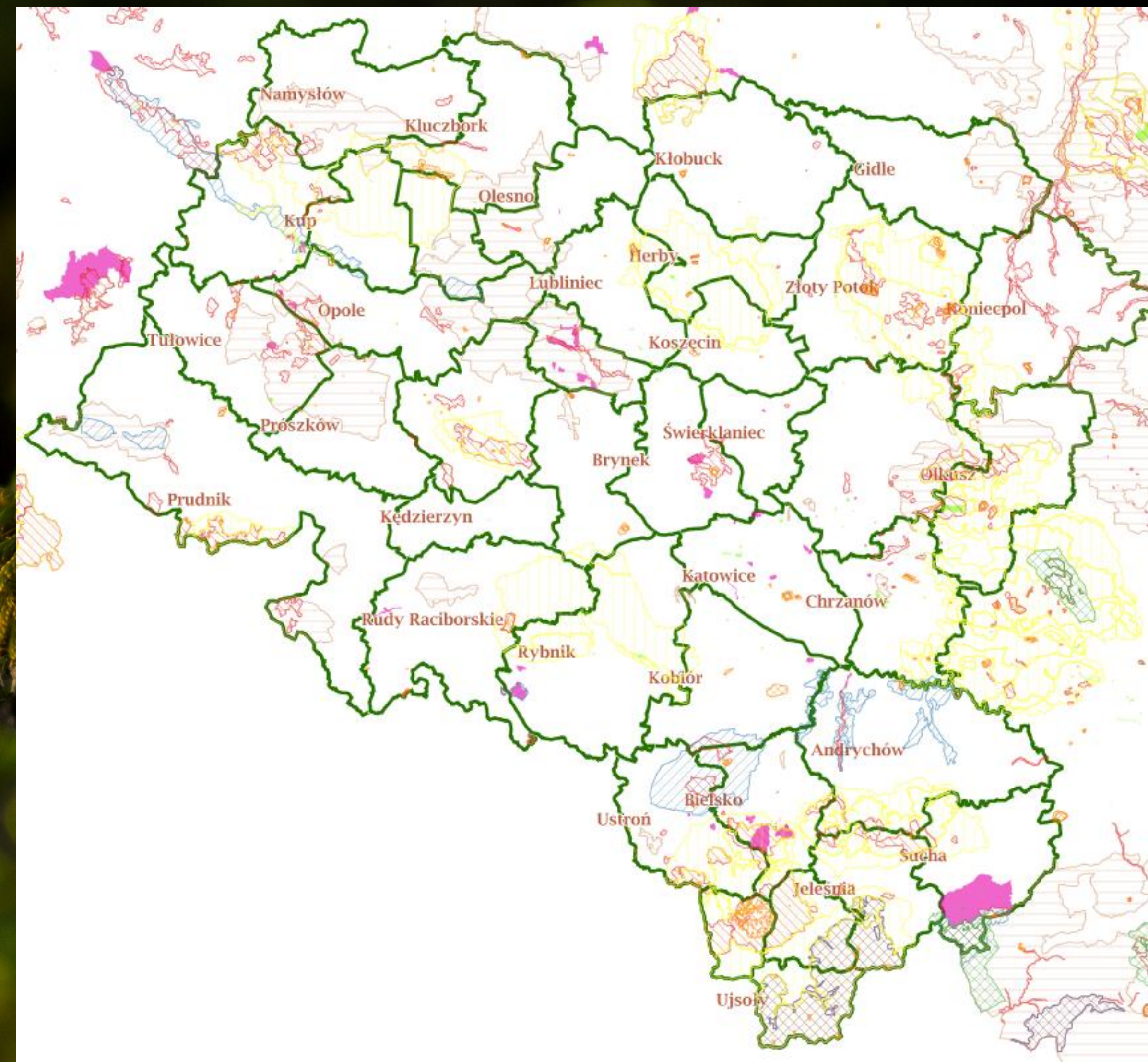


PRZYRODA NA TERENIE RDLP KATOWICE

✓ Na terenie RDLP w Katowicach znajdują się wszystkie formy ochrony przyrody i zajmują niemal 50% powierzchni naszych lasów.

Dbamy o przyrodę w 122 rezerwach, 13 parkach krajobrazowych (184 787,09 ha) oraz 64 obszarach Natura 2000 (103 348,78 ha). Uzupełnieniem są obszary chronionego krajobrazu (19) i zespoły przyrodniczo-krajobrazowe (28), które zajmują łącznie 121 949,45 ha.

W **województwie śląskim** znajduje się odpowiednio: 67 rezerwatów, 8 parków krajobrazowych, 37 obszarów Natura 2000, 8 obszarów chronionego krajobrazu oraz 15 zespołów przyrodniczo-krajobrazowych.





PRZYRODA NA TERENIE RDLP KATOWICE



Aktywnie działamy na rzecz ochrony przyrody.

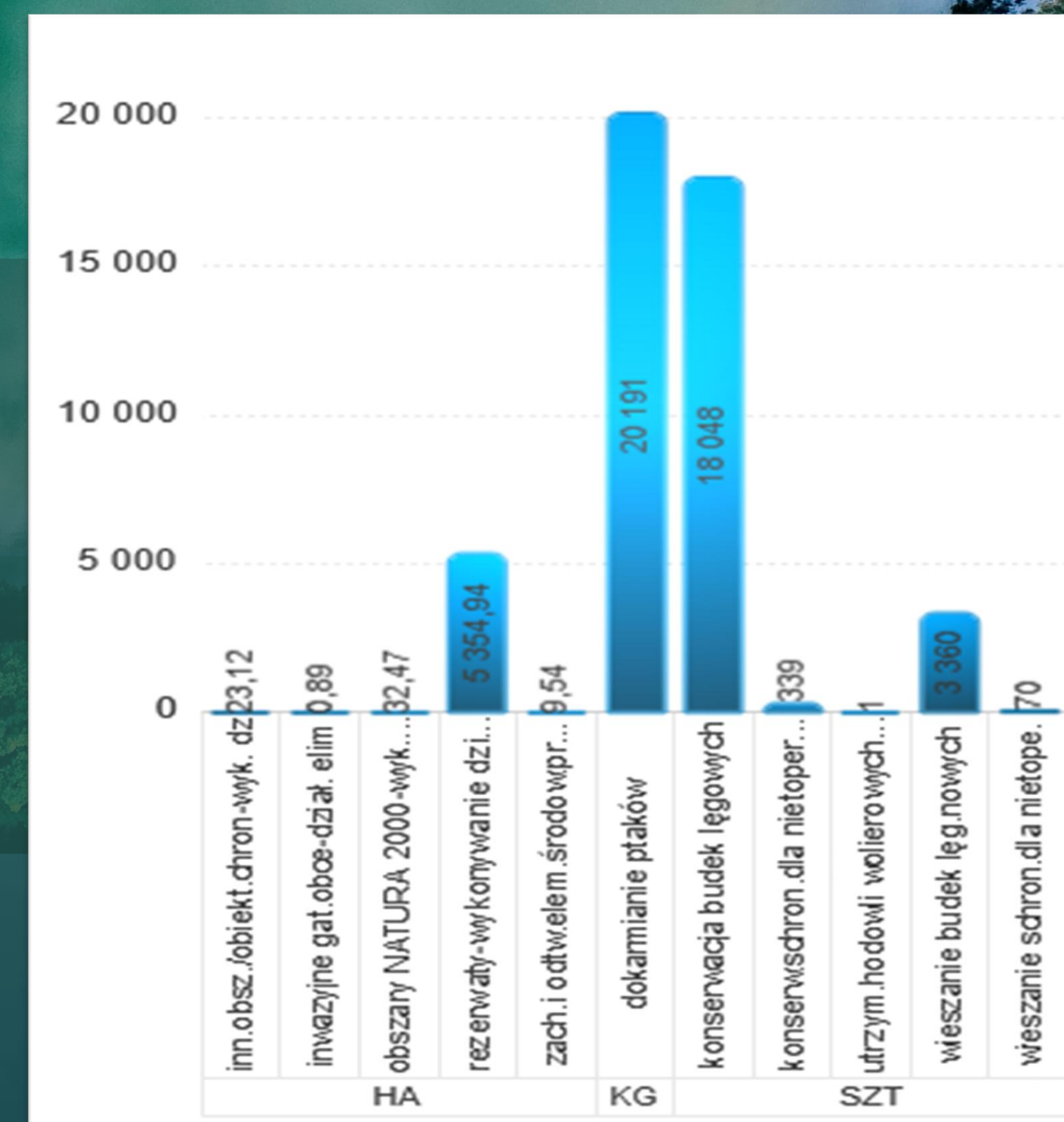
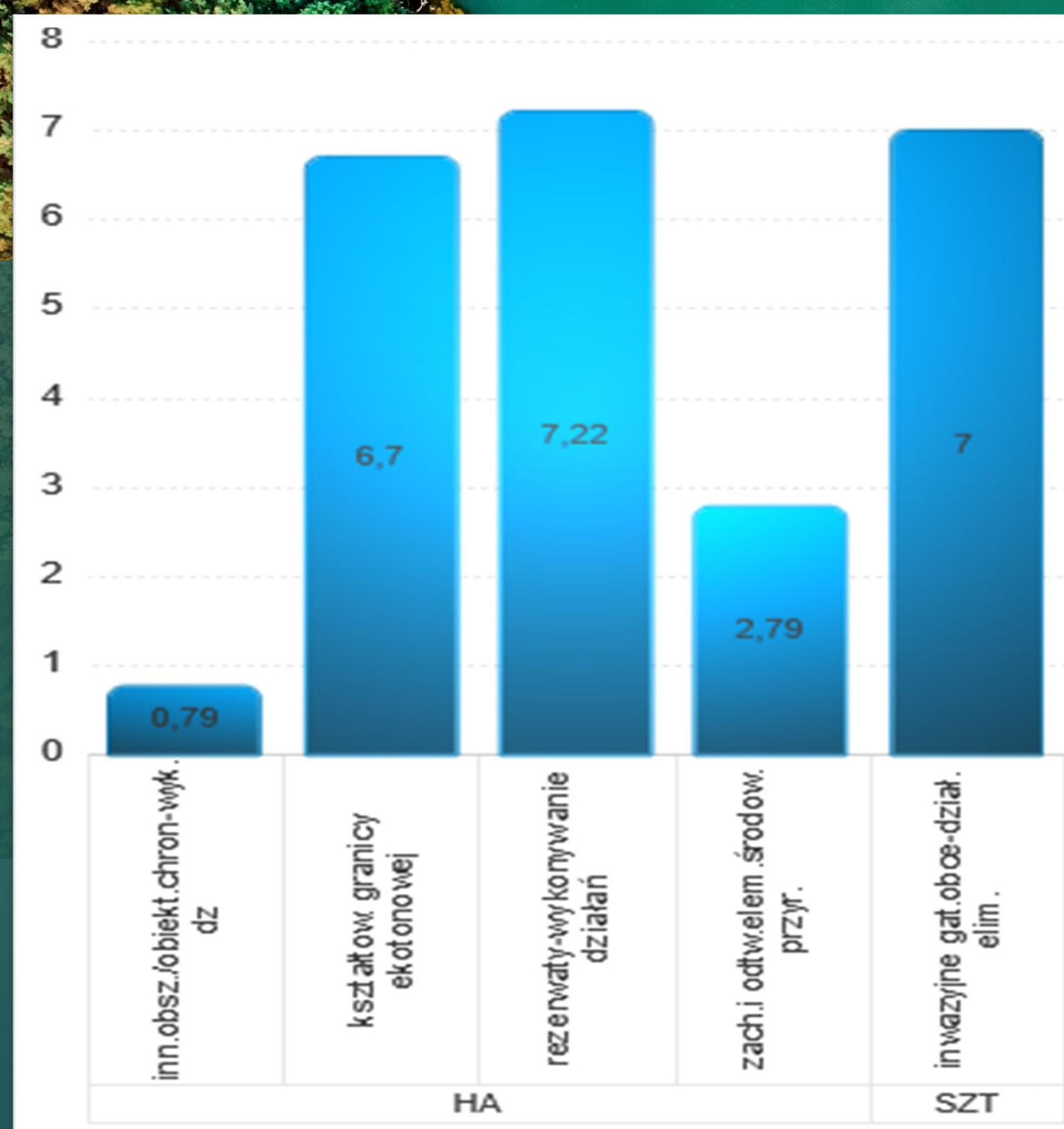
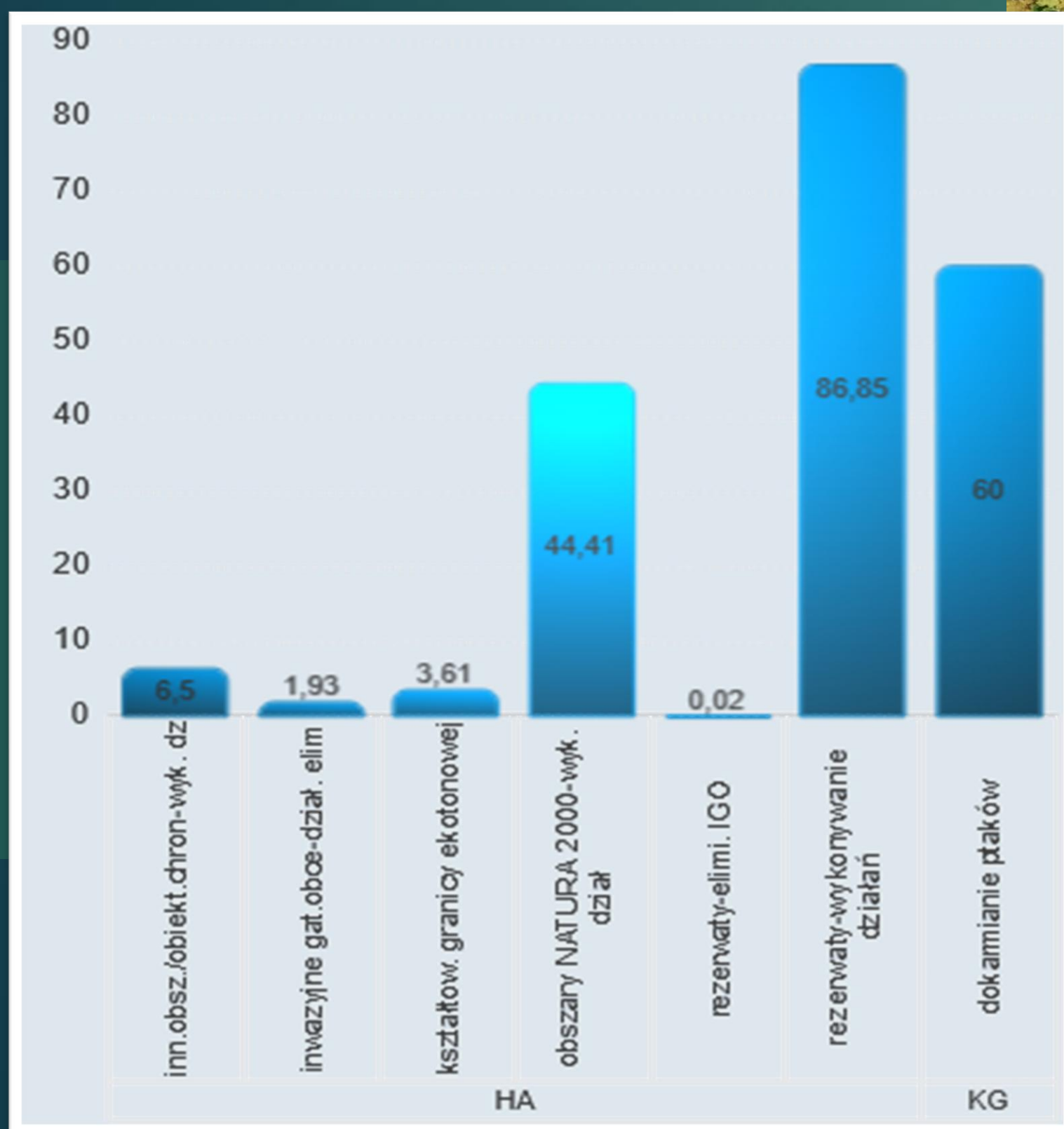
Prowadzimy dwie zagrody żubra - symbolu polskiej przyrody - w Jankowicach koło Pszczyny oraz w Raciborzu. Dodatkowo w Beskidach, z inicjatywy leśników z Nadleśnictwa Wisła, od ponad dwudziestu lat funkcjonuje wolierowa hodowla głuszców.

Dzięki wysokiej różnorodności naszych lasów lista występujących roślin, zwierząt i grzybów jest bardzo długa. Dla ptaków wyznaczyliśmy **205** stref ochrony, w których mogą bezpiecznie żyć i wyprowadzać młode.



OCHRONA PRZYRODY

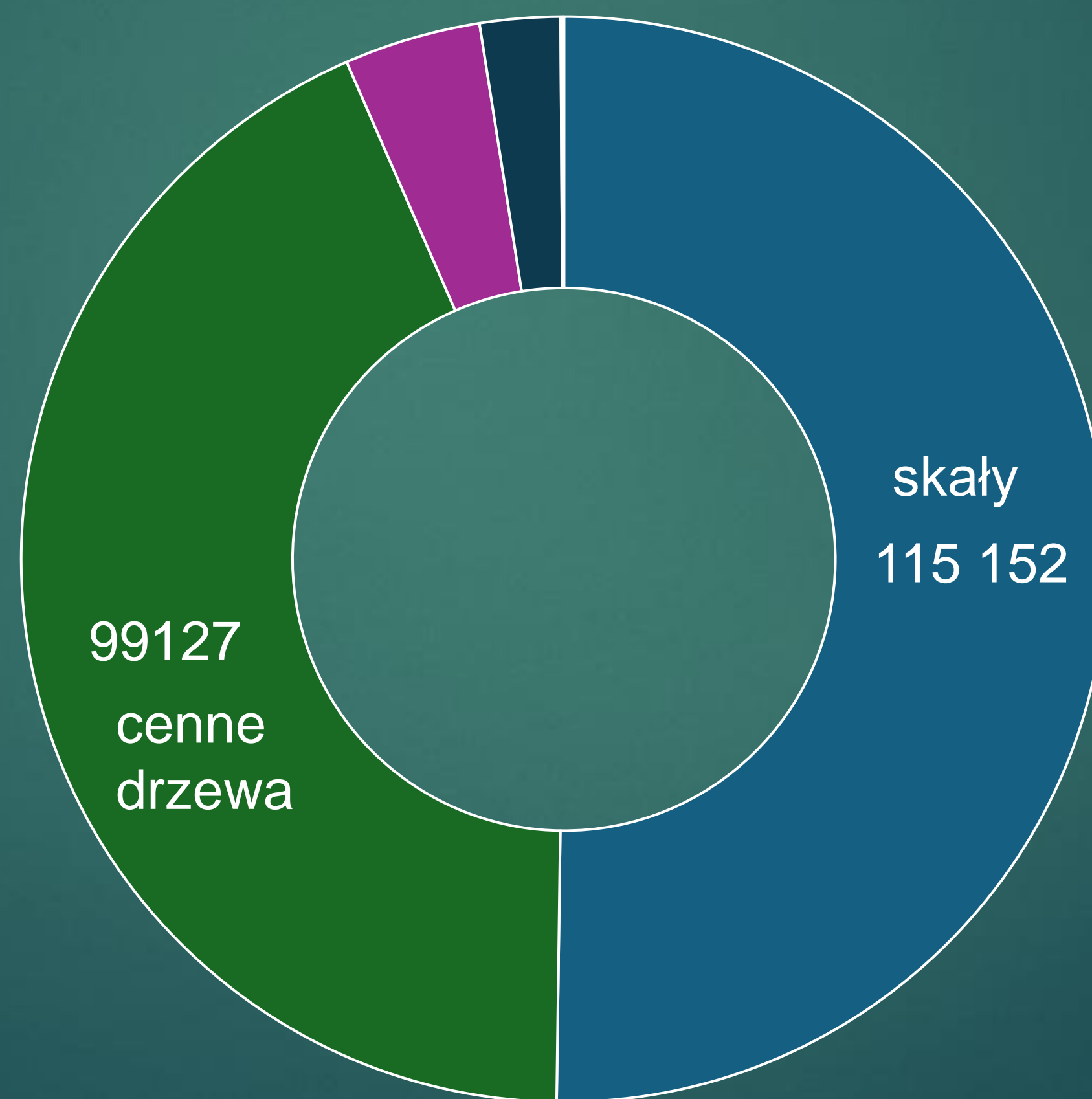
Działania na rzecz ochrony przyrody na terenie województwa śląskiego



OCHRONA PRZYRODY

Osobliwości przyrodnicze na terenie **województwa śląskiego**

	jaskinie	9 324
	płaty roślinności	5 486
	A także: stanowiska fauny chronionej	119
	źródłiska	43
	oczka wodne, bagna i torfowiska	63



DZIAŁANIA NA RZECZ WZMOCNIENIA ODPORNOŚCI LASÓW W OBLICZU ZMIENIAJĄCEJ SIĘ POGODY ORAZ SKUTKÓW ZMIAN KLIMATU

Projekty rozwojowe LP, które uzyskały dofinansowanie z programu **Fundusze Europejskie na Infrastrukturę, Klimat, Środowisko (FEnIKS) 2021-2027**.

„Razem dla natury - ochrona gatunków i siedlisk na terenach cennych przyrodniczo”


Poprawa stanu ochrony siedlisk przyrodniczych gatunków roślin i zwierząt, występujących na obszarach Natura 2000 i w rezerwach przyrody oraz, leżących na gruntach zarządzanych przez Lasy Państwowe i parki narodowe.

„Lasy dla mokradeł - ochrona siedlisk hydrogenicznych na obszarach cennych przyrodniczo”

Przywrócenie funkcji lub utrzymanie stanu bagien, torfowisk i innych terenów podmokłych pozostających w zarządzie PGL LP na obszarach Natura 2000 i poza nimi.

„Nocne życie lasu” - ochrona mopka zachodniego (nietoperz) oraz włośchatki (sowa)

Wzmocnienie ochrony przyrody i zachowanie różnorodności biologicznej w ekosystemach leśnych, ze szczególnym uwzględnieniem gatunków aktywnych w nocy.



Razem dla Natury



Lasy dla Mokradeł



Nocne Życie lasu -
Mopek zachodni



Nocne Życie Lasu -
Włośchatka



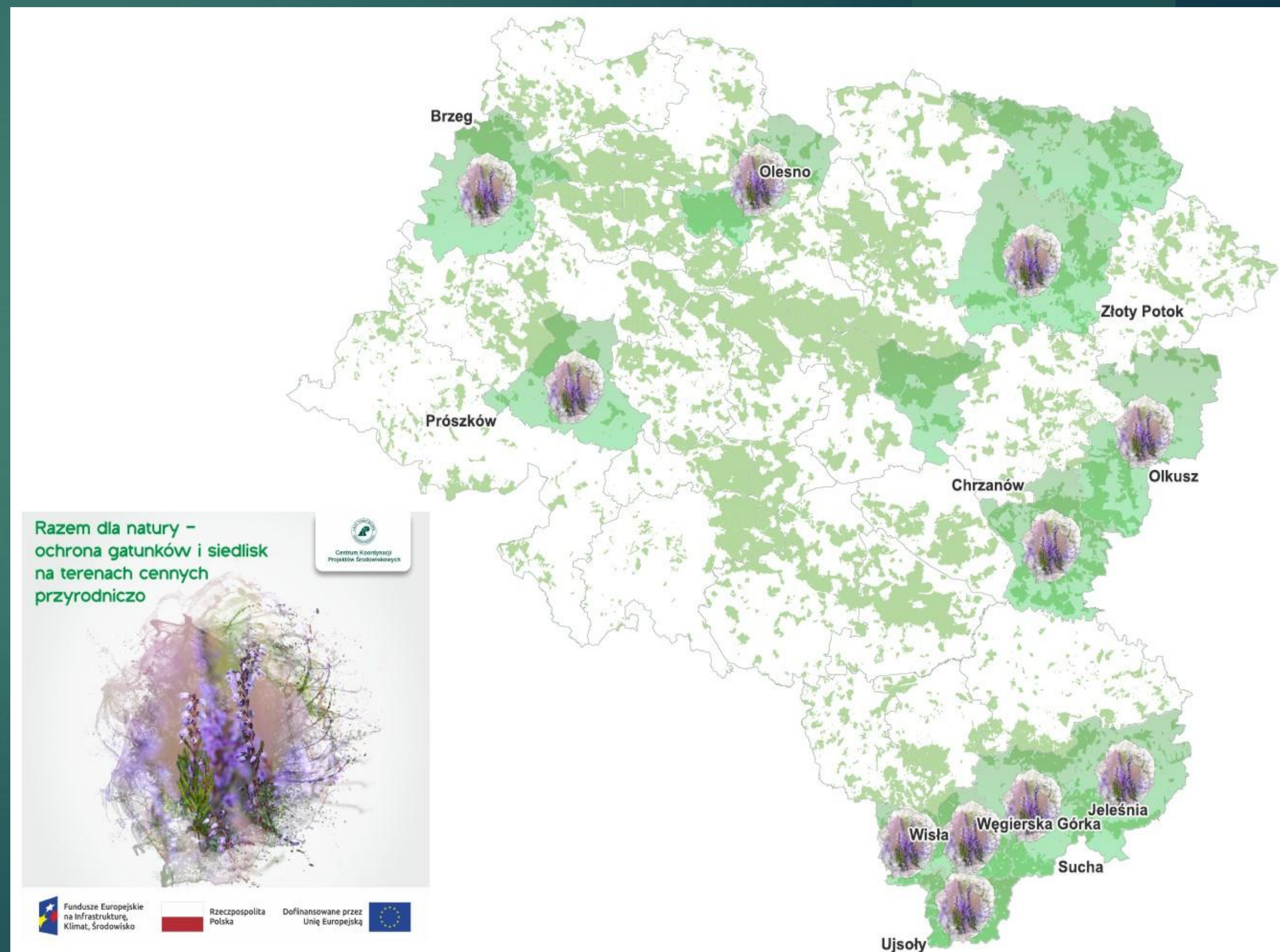
„Razem dla natury - ochrona gatunków i siedlisk na terenach cennych przyrodniczo”

Realizacja 2024-2029

Nadleśnictwa systematycznie wdrażają zabiegi ochrony siedlisk poprzez wykaszanie oraz usuwanie roślinności inwazyjnych gatunków obcych.

Nadleśnictwa wdrażają specjalistyczne działania ochronne dla cennych zwierząt i zapylaczy, prowadząc jednocześnie szeroką edukację przyrodniczą.

Nadleśnictwa zapewniają stały monitoring oraz wsparcie eksperckie, co sprzyja pomyślnemu rozwojowi lokalnych ekosystemów.



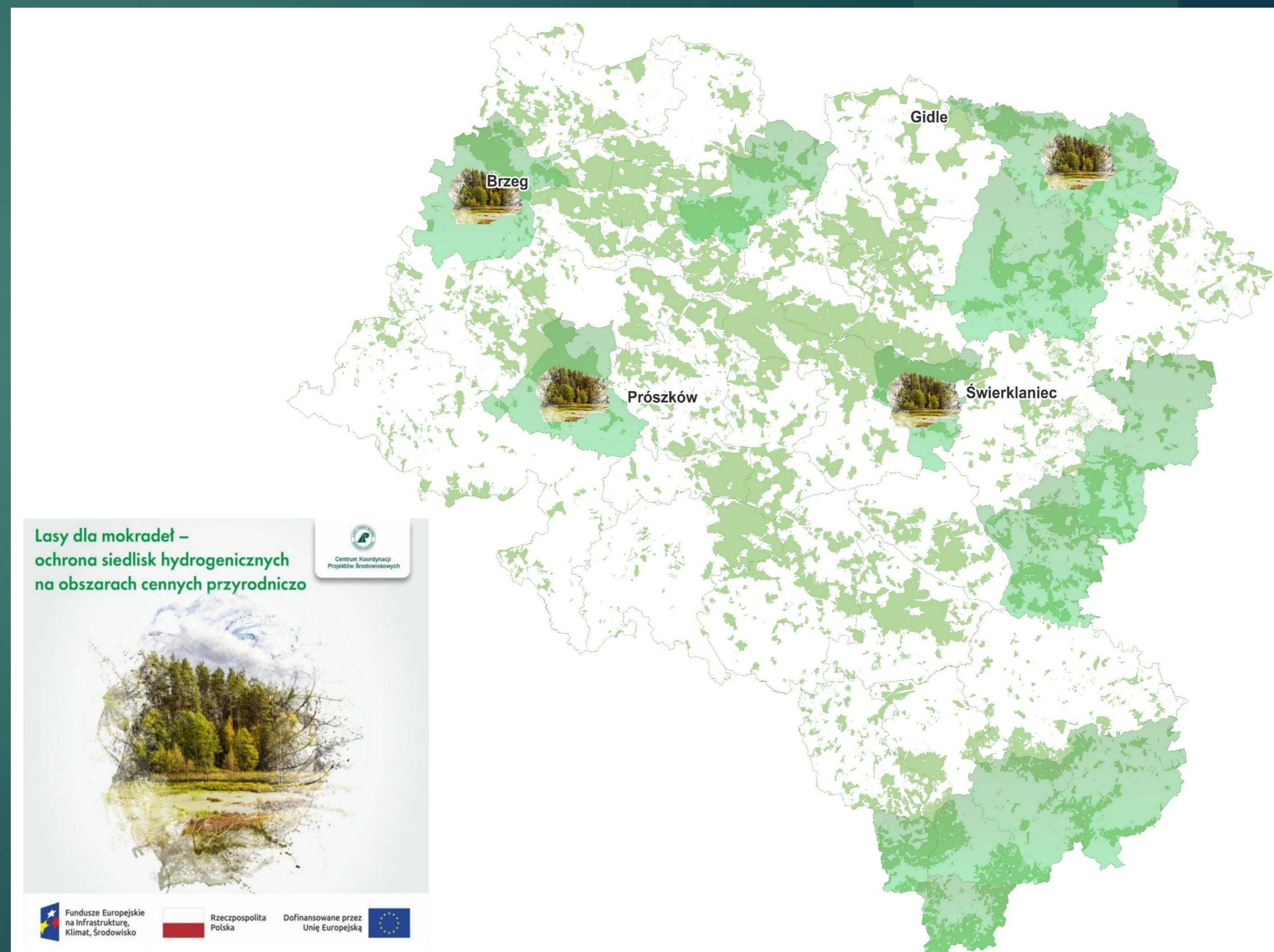
„Las dla mokradeł - ochrona siedlisk hydrogenicznych na obszarach cennych przyrodniczo”

Realizacja 2024-2029

Nadleśnictwa systematycznie wdrażają renaturyzację siedlisk poprzez budowę zastawek oraz usuwanie roślinności inwazyjnych gatunków obcych.

Nadleśnictwa wdrażają profesjonalny monitoring hydrologiczny, co pozwala na bieżąco potwierdzać pomyślny rozwój mokradeł.

Nadleśnictwa zapewniają fachową edukację oraz warsztaty, skutecznie promując wiedzę o znaczeniu przyrodniczym bagien.



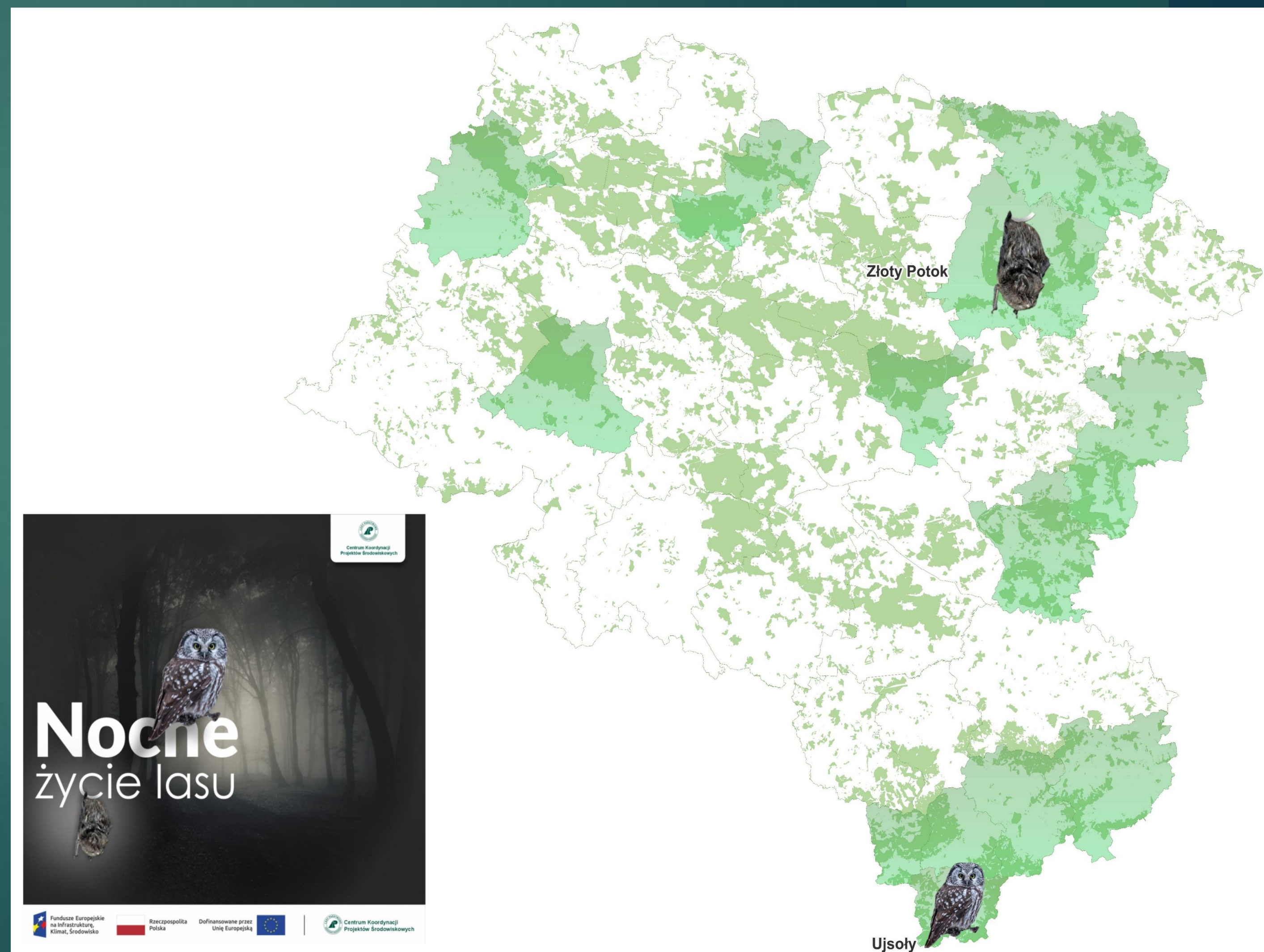
„Nocne życie lasu” - ochrona
mopka zachodniego (nietoperz)
oraz włośchatki (sowa)

Realizacja 2024-2029

Nadleśnictwa systematycznie wdrażają specjalistyczne inwentaryzacje oraz instalują schronienia lęgowe i dzienne dla włośchatki oraz mopka.

Nadleśnictwa wdrażają zabiegi ochrony czynnej w ekosystemach leśnych i jaskiniach, realizując równolegle program warsztatów dla lokalnych społeczności.

Nadleśnictwa zapewniają ciągły monitoring z wykorzystaniem nowoczesnej aparatury, co pozwala utrzymać optymalne warunki bytowe chronionej fauny.



OCHRONA LASU - województwo śląskie

Ważniejsze zadania z zakresu ochrony lasu (prace prognostyczne, zabiegi ochronne):

4 382 SZTUK

Prace prognostyczne służą określeniu zagrożenia ze strony organizmów, których presja i efekty bytowania determinują szkody, bądź zagrażają trwałości lasów. Materiały są zbierane z gleby, ściółki, drzew próbnych i pułapek.



17 758,07 HA

W przypadku stwierdzonego zagrożenia wykonywane są ZABIEGI OCHRONNE, czyli ogół działań związanych z zwalczaniem chorób oraz ograniczaniem liczebności szkodników, przy użyciu biologicznych, fizykomechanicznych, chemicznych, bądź zintegrowanych metod ochrony lasu.



13 073,33 HA

Ochrona lasu przed zwierzyną to zabieg najbardziej powszechny i najdroższy. Ogrodzenia upraw, repelenty chemiczne na pędach głównych i młodej korze mają osłabić presję zwierzyny płowej na drzewostany.





HODOWLA LASU - województwo śląskie

Rozmiar prac z zakresu hodowli lasu wykonanych w 2025 roku:

2 725 HA

Odnowienia

5 HA

Zalesienia

7 438 HA

Pielęgnowanie
upraw

8 376 HA

Czyszczenia

16 085 HA

Trzebieże





HODOWLA LASU - województwo śląskie

Rozmiar prac z zakresu hodowli lasu zaplanowanych na 2026 rok:

2 327 HA

Odnowienia

5 HA

Zalesienia

7 227 HA

Pielęgnowanie
upraw

8 200 HA

Czyszczenia

16 289 HA


Trzebieże



ZAGROŻENIA I PRZECIWDZIAŁANIE ZAGROŻENIOM - województwo śląskie

219 391,48 M³

To miąższość jaką pozyskano w 2025 roku w toku porządkowania stanu sanitarnego lasu. Na tą wielkość składają się drzewa posuszowe, złomy, wywroty oraz drzewa porażone przez jemiołę.



44 135,09 HA

To łączny areał szkód powodowanych przez ogół czynników, wśród których dominującą rolę odgrywają abiotyczne (susza, obniżenie poziomu wód gruntowych) oraz patogeny słabości.



STAN LASU

Determinuje zespół czynników tworzących siedlisko i warunki wzrostu drzewostanów, ale także bieżąca obserwacja i podejmowane zabiegi gospodarcze.



ZAGROŻENIA I PRZECIWDZIAŁANIE ZAGROŻENIOM - województwo śląskie

PROGNOZOWANIE ZAGROŻENIA POŻAROWEGO

Liczba meteorologicznych punktów pomiarowych do prognozowania zagrożenia - 6

OBSERWACJA LASU

Liczba dostrzegalni pożarowych - 33

LEŚNE BAZY LOTNICZE

- Rybnik - 1 samolot „Dromader”,
- Niegowoniczki - 1 samolot „Dromader”,
- Rudniki - 1 samolot „Dromader”,
- Brynek - 1 śmigłowiec.

Nadleśnictwa położone na terenie województwa śląskiego zaliczone są do I, II i III

Kategorii Zagrożenia Pożarowego Lasu:

- w 12 nadleśnictwach utrzymujemy standard zabezpieczenia adekwatny dla najwyższej - I Kategorii,
- w 3 nadleśnictwach utrzymujemy standard zabezpieczenia dla II Kategorii,
- w 6 nadleśnictwach (górkich) utrzymujemy standard zabezpieczenia dla III Kategorii Zagrożenia Pożarowego Lasu.

POŻARY NA TERENIE WOJEWÓDZTWA ŚLĄSKIEGO W 2025 ROKU:

Liczba - 127;

Spalona powierzchnia - 24,67 ha;

Średnia powierzchnia jednego pożaru - 0,19 ha.





Wskutek wyników prac prognostycznych, w **2026 roku** zaplanowano wykonanie zabiegów ochronnych techniką lotniczą w celu ograniczania populacji osni gwiaździstej.

Planowana powierzchnia zabiegów to zaledwie **60 ha** na terenie Nadleśnictw: Brynek, Herby i Zawadzkie.

Plan zakłada wykorzystanie metod biologicznych oraz dronów.

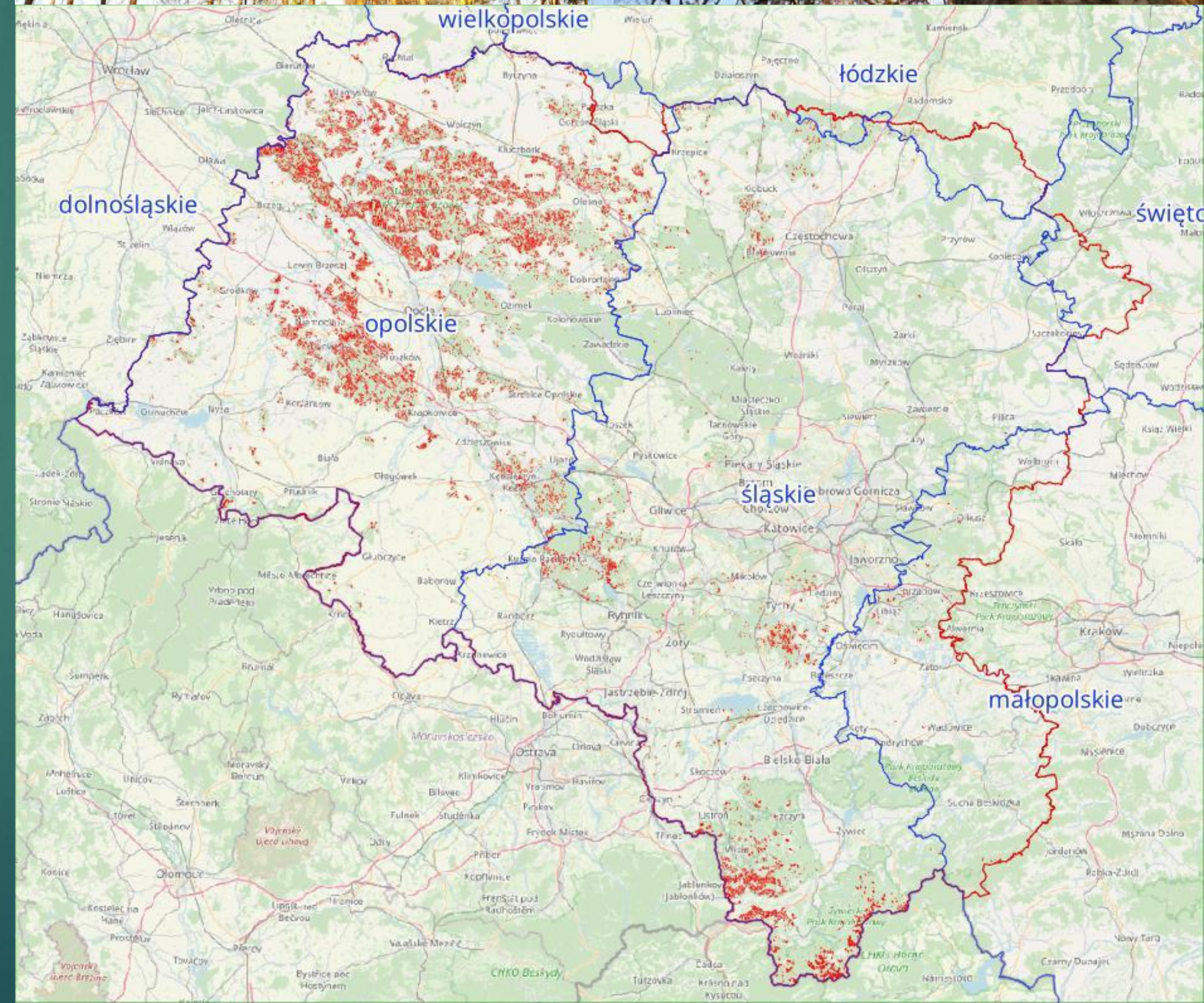
INNE ZADANIA GOSPODARCZE - województwo śląskie



RYZYKO ROZPADU DRZEWOSTANÓW

- województwo śląskie

- ✓ Zmieniający się klimat to jedno z najpoważniejszych wyzwań dla kondycji lasów w regionie.
- ✓ Zespół naukowców pod kierownictwem prof. Jarosława Sochy z Wydziału Leśnego UR w Krakowie zidentyfikował kluczowe czynniki wpływające na śmiertelność drzew - od deficytu wody po ekstremalne temperatury. Przedmiotem analizy było osiem najważniejszych gatunków lasotwórczych w Polsce.
- ✓ Efektem badań naukowców są nie tylko modele ryzyka zamierania drzewostanów w warunkach suszy, ale także szczegółowe mapy zagrożenia dla całego obszaru Polski.
- ✓ Długotrwała susza osłabia drzewostany, czyniąc je bardziej podatnymi na owady, grzyby czy jemiolę. W konsekwencji las powoli zamiera.
- ✓ Szczególnie wysoki wzrost ryzyka zamierania można zaobserwować dla starzejących się drzewostanów sosnowych, brzoźowych i dębowych.





POZYSKANIE DREWNA - województwo śląskie


- Rozmiar zadań w bieżącym i przyszłym roku
- Sprzedaż drewna w 2025 roku
- Nabywcy drewna w 2025 roku
- Partnerzy gospodarczy



POZYSKANIE DREWNA W 2025 ROKU

Pozyskanie drewna według KATEGORII CIĘĆ (M ³ ; kier. 1 i 2)	grubizna ogółem	rębne	przedrębne	przygodne
WOJEWÓDZTWO ŚLĄSKIE	1 370 576	635 557	565 514	168 630
Pozyskanie według RDLP				
RDLP w KATOWICACH	1 369 015	634 962	564 567	168 610
RDLP w KRAKOWIE	493	125	366	2
RDLP w ŁODZI	1 068	470	581	18

Pozyskanie drewna według KAT. SORTYMENTÓW (M ³ ; kier. 1 i 2)	grubizna i drobnica ogółem	drewno małowymiarowe	drewno średniowymiarowe	drewno wielkowymiarowe
WOJEWÓDZTWO ŚLĄSKIE	1 409 115	38 571	728 301	642 343
Pozyskanie według RDLP				
RDLP w KATOWICACH	1 407 541	38 559	727 296	641 686
RDLP w KRAKOWIE	493		229	364
RDLP w ŁODZI	1 081	12	776	293






PLAN POZYSKANIA DREWNA NA 2026 ROK

Pozyskanie drewna według KATEGORII CIĘĆ (M ³ ; kier. 1 i 2)	grubizna ogółem	rębne	przedrębne	przygodne
WOJEWÓDZTWO ŚLĄSKIE	1 334 379	585 506	525 094	223 710
Pozyskanie według RDLP				
RDLP w KATOWICACH	1 334 379	585 506	525 094	223 710
RDLP w KRAKOWIE				
RDLP w ŁODZI				


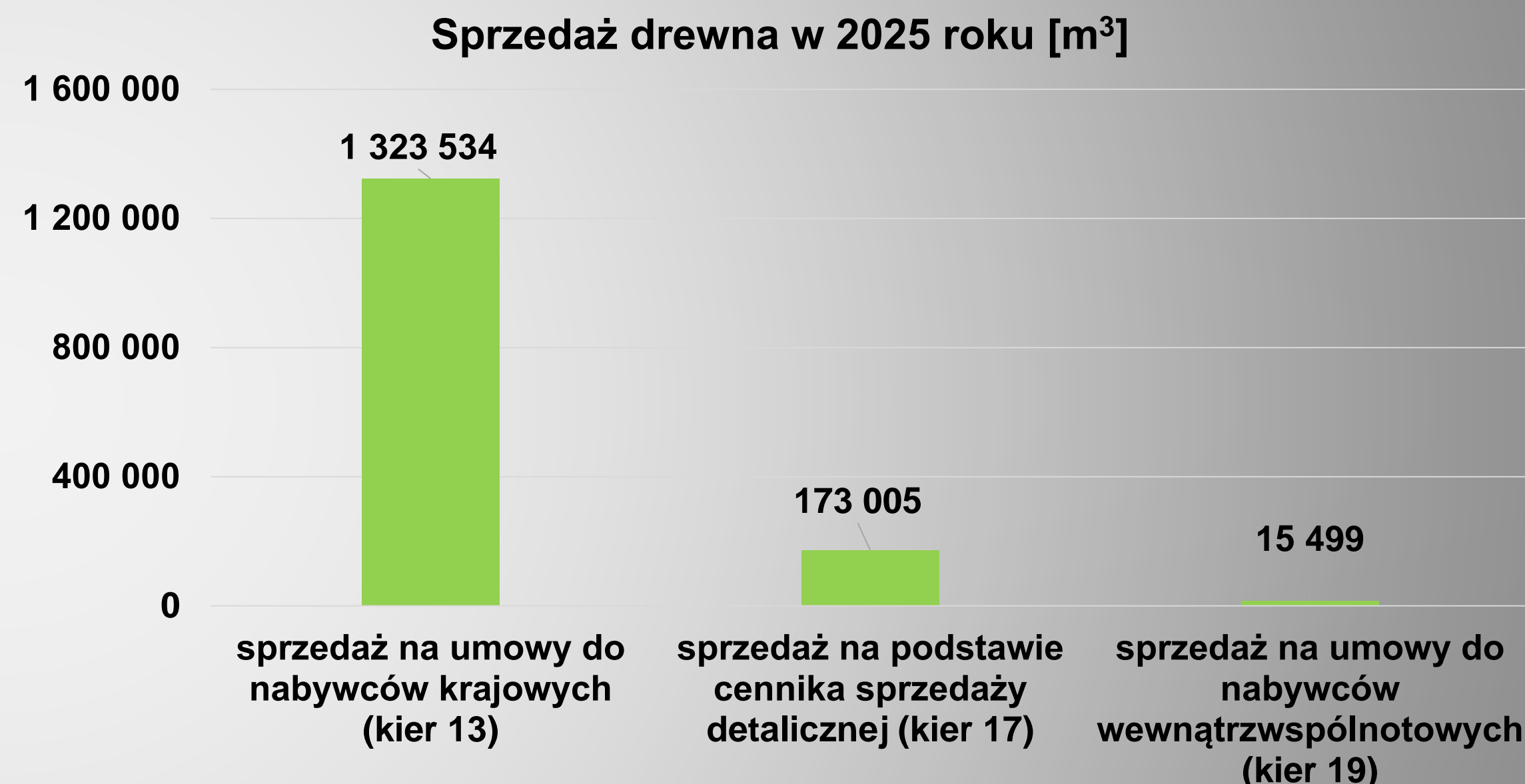
Pozyskanie drewna według KAT. SORTYMENTÓW (M ³ ; kier. 1 i 2)	grubizna i drobnica ogółem	drewno małowymiarowe	drewno średniowymiarowe	drewno wielkowymiarowe
WOJEWÓDZTWO ŚLĄSKIE	1 357 628	22 817	770 241	564 570
Pozyskanie według RDLP				
RDLP w KATOWICACH	1 357 628	22 817	770 241	564 570
RDLP w KRAKOWIE				
RDLP w ŁODZI				





WYKONANIE SPRZEDAŻY DREWNA W 2025 ROKU


Rodzaj sprzedaży	m ³
Sprzedaż na umowy do nabywców krajowych (kier. 13)	1 323 534
Sprzedaż na podstawie cennika sprzedaży detalicznej (kier. 17)	173 005
Sprzedaż na umowy do nabywców wewnątrzspółnotowych (kier. 19)	15 499
RAZEM	1 512 039





WYKONANIE SPRZEDAŻY DREWNA W 2025 ROKU


Rodzaj sprzedaży	W (m ³)	S (m ³)	M (m ³)	RAZEM (m ³)
Sprzedaż na umowy do nabywców krajowych (kier. 13)	677 002	622 711	23 822	1 323 534
Sprzedaż na podstawie cennika sprzedaży detalicznej (kier. 17)	1 962	156 929	14 114	173 005
Sprzedaż na umowy do nabywców wewnątrzspółnotowych (kier. 19)	2 450	13 049		15 499
RAZEM	681 414	792 689	37 936	1 512 039



NABYWCY DREWNA W 2025 ROKU

- Liczba przedsiębiorców, którzy zakupili drewno - 976;
- 10 największych nabywców (firm), którzy zakupili drewno w RDLP Katowice:

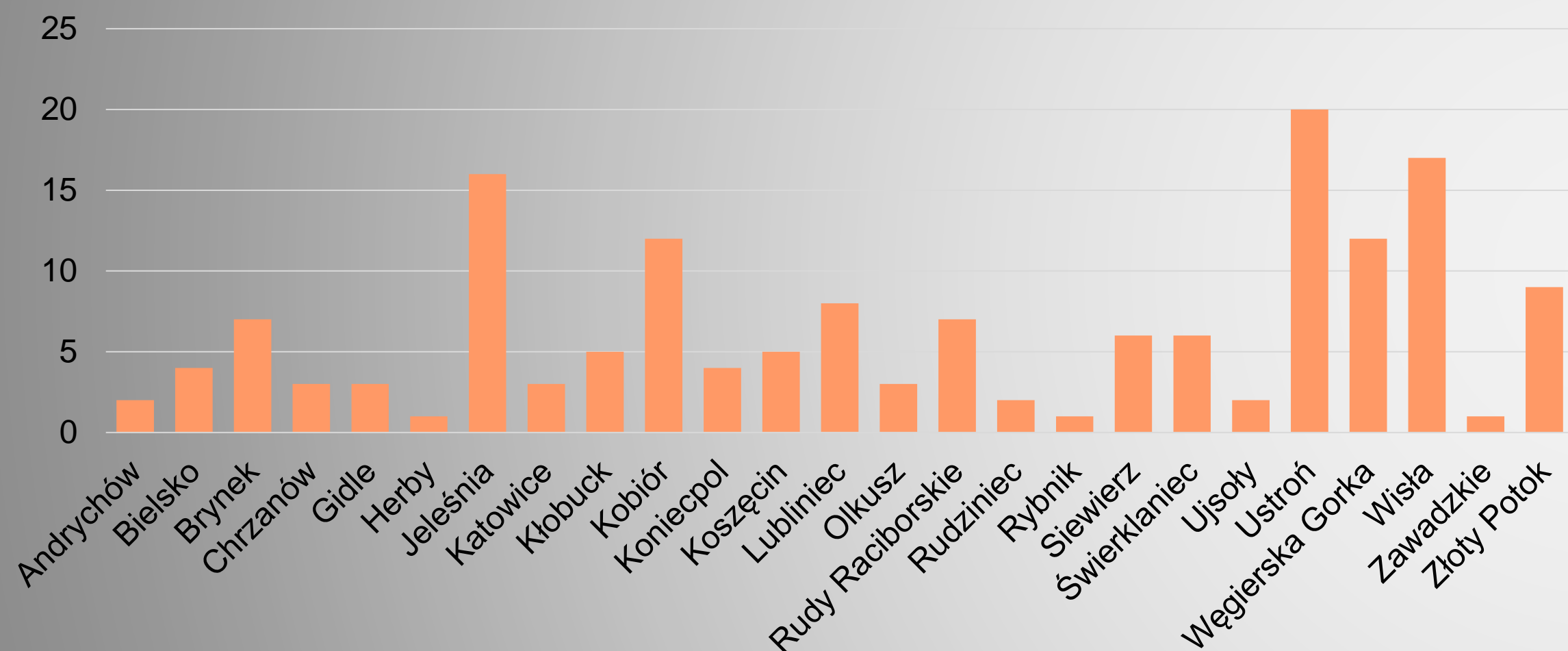
Nazwa FIRMY	Miejscowość
"SILVA" SPÓŁKA Z OGRANICZONĄ ODPOWIEDZIALNOŚCIĄ	Mielec
STORA ENSO WOOD PRODUCTS SPÓŁKA Z OGRANICZONĄ ODPOWIEDZIALNOŚCIĄ	Murów
TARTAK "OLCZYK" SPÓŁKA Z OGRANICZONĄ ODPOWIEDZIALNOŚCIĄ	Świdno
Firma PRODUKCYJNO-HANDLOWA EUROMEBEL STYL - FENIKS TARTAK GRZEGORZ STRZODA	Miasteczko Śląskie
PPHU DREWSTAR SP. Z O.O.	Tworóg
PPHU "KOCOŃ" SPÓŁKA JAWNA KOCOŃ KRZYSZTOF, KOCOŃ JAKUB	Rycerka Górna
MM KWIDZYN SPÓŁKA Z OGRANICZONĄ ODPOWIEDZIALNOŚCIĄ	Kwidzyn
PLWD SPÓŁKA Z OGRANICZONĄ ODPOWIEDZIALNOŚCIĄ	Świecie
SKALEC SP. Z O.O.	Koniecpol
"ST MIRCZAK" SŁAWOMIR MIRCZAK	Jordanów




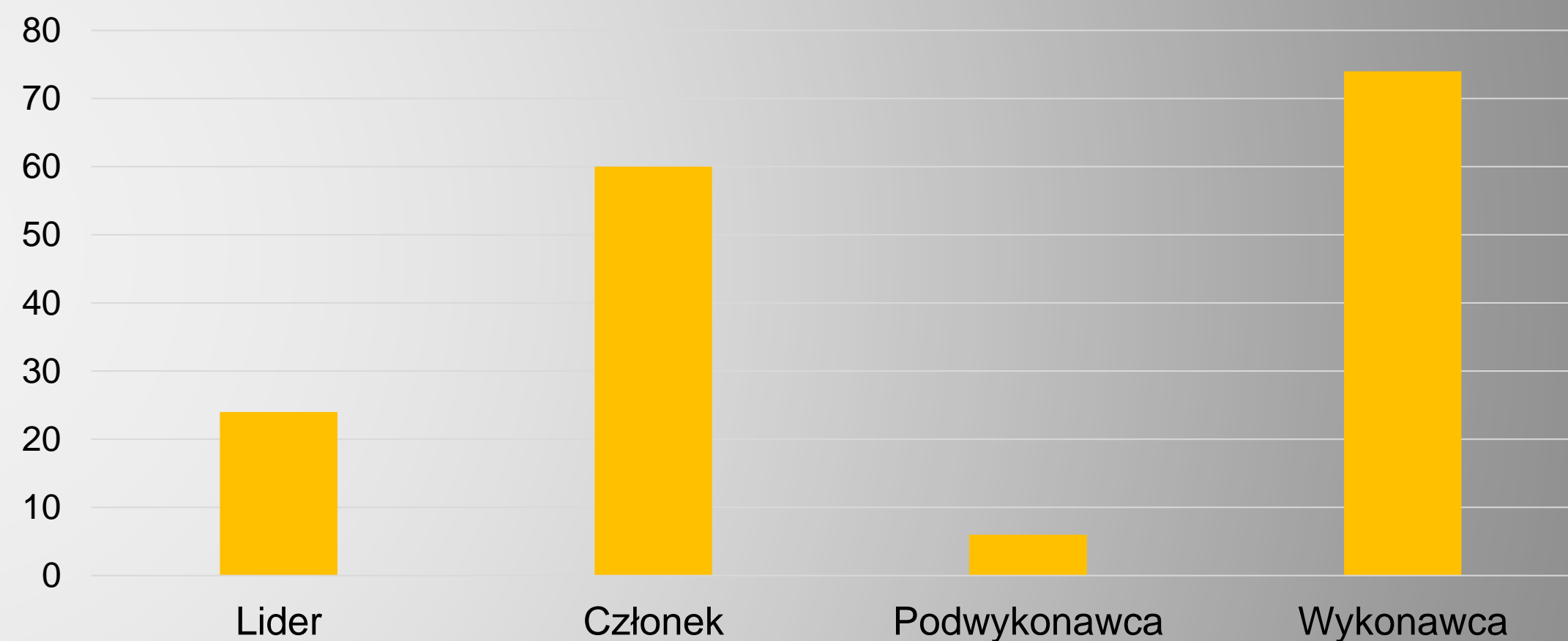
PARTNERZY GOSPODARCZY

➤ **Usługobiorcy - zakłady usług leśnych:**

RDLP Katowice - woj. śląskie
Liczba ZUL w Nadleśnictwach



RDLP Katowice - woj. śląskie
Zakłady usług leśnych (liczba ze względu na strukturę)





FINANSE RDLP KATOWICE - 2025 rok

Podatek leśny

25 521 425,67 zł

Podatki, daniny i opłaty
lokalne - inne

1 606 698,67 zł

Obowiązkowe wpłaty
ze sprzedaży drewna
w nadleśnictwach*

18 063 248,67 zł

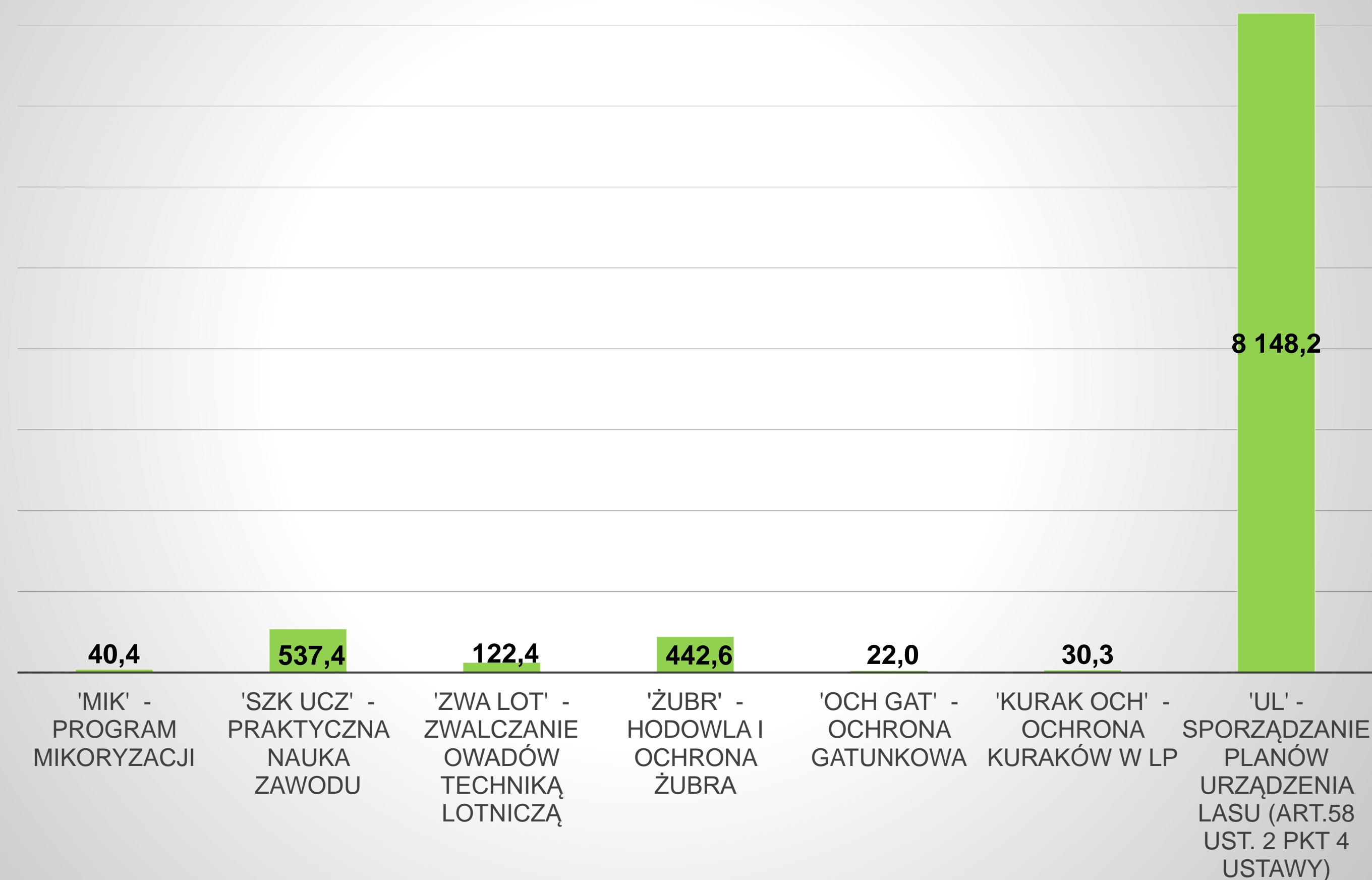
* Lasy Państwowe mają ustawowy obowiązek przekazywania do budżetu państwa równowartości 2% przychodów uzyskanych ze sprzedaży drewna i dokonują wpłat na rzecz Rządowego Funduszu Rozwoju Dróg.

FUNDUSZ LEŚNY

- woj. śląskie

RDLP Katowice

Środki z Funduszu Leśnego wykorzystane w nadleśnictwach położonych całkowicie lub częściowo na terenie woj. śląskiego [tys. zł]



Przyczyny zmian w stanie posiadania gruntów leśnych:

- Nabycia;
- Sprzedaż gruntów;
- Wyłączenia z produkcji;
- Wyłączenia z zarządu i inne.



GOSPODAROWANIE GRUNTAMI

- województwo śląskie

GOSPODAROWANIE GRUNTAMI

1 NABYCIA

Powierzchnia gruntów nabytych przez RDLP w Katowicach na obszarze województwa śląskiego w 2025 roku wyniosła:

484,43 ha



GOSPODAROWANIE GRUNTAMI

2 SPRZEDAŻ GRUNTÓW

Powierzchnia gruntów sprzedanych przez RDLP w Katowicach w 2025 roku na obszarze województwa śląskiego wyniosła:

0,61 ha



GOSPODAROWANIE GRUNTAMI

3 WYŁĄCZENIA Z PRODUKCJI

Powierzchnia gruntów wyłączonych z produkcji leśnej na podstawie ustawy z dnia 3 lutego 1995 r. o ochronie gruntów rolnych i leśnych na obszarze województwa śląskiego w 2025 roku wyniosła:

32,5773 ha

(w tym grunty prywatne - 12,6531 ha, Skarbu Państwa - 19,9242 ha)



GOSPODAROWANIE GRUNTAMI

4 WYŁĄCZENIA Z ZARZĄDU I INNE

Powierzchnia gruntów wyłączonych z zarządu nadleśnictw w 2025 roku na obszarze województwa śląskiego wyniosła:


11,55 ha





Lasy Państwowe

WSPÓŁPRACA Z OTOCZENIEM - woj. śląskie





DZIAŁANIA NA RZECZ SPOŁECZNOŚCI LOKALNYCH - województwo śląskie

✓ **Wsparcie
inicjatyw
społecznych**



W 2025 roku śląskie nadleśnictwa przeznaczyły łącznie **814 468,42 zł na cele społecznie-użyteczne.**

Środki finansowe w postaci darowizn wsparły:

- ochotnicze straże pożarne (360 400,00 zł),
- fundacje prowadzące zbiórki dla podopiecznych (127 958,47 zł);
- placówki oświatowe: szkolne i opiekuńczo-wychowawcze (77 049,92 zł);
- kościoły i związki wyznaniowe (13 130,00 zł);
- placówki lecznicze i opiekuńczo-lecznicze (16 500,00 zł);
- pozostałych beneficjentów (219 430,03 zł).



DZIAŁANIA NA RZECZ SPOŁECZNOŚCI LOKALNYCH

- województwo śląskie

- ✓ **Wsparcie inicjatyw społecznych**



- ✓ Zrealizowaliśmy szereg działań proekologicznych z zakresu społecznej odpowiedzialności (ESG/CSR) m. in. sadzenie lasu w ramach współpracy z firmą Żywiec-Zdrój S. A., TAURON Sprzedaż spółka z o. o. oraz TAURON Sprzedaż GZE spółka z o.o.;
- ✓ Aktywnie braliśmy udział w wydarzeniach edukacyjno-informacyjnych o charakterze lokalnym i regionalnym, wspieraliśmy inicjatywy zewnętrzne oraz organizowaliśmy własne eventy z udziałem lokalnej społeczności (m. in. konkursy, spacery z leśnikiem, biegi, sadzenie i sprzątanie lasu, drzewko za makulaturę, akcja Choinka dla życia).



DZIAŁANIA NA RZECZ SPOŁECZNOŚCI LOKALNYCH - województwo śląskie

✓ Procesy konsultacyjne

- ✓ Odbiliśmy liczne spotkania konsultacyjne z przedstawicielami strony społecznej i samorządów;
- ✓ Udział społeczeństwa w procesie tworzenia PUL jest zapewniony poprzez:

Skierowanie zaproszeń na Naradę Urzędniową do przedstawicieli urzędów, samorządów, przedsiębiorców leśnych oraz organizacji zainteresowanych gospodarką leśną i ochroną przyrody.

Ogłoszenia w BIP i lokalnej prasie o możliwości składania uwag i wniosków do założeń projektu planu.

Skierowanie zaproszeń na Naradę Projektu Planu do przedstawicieli urzędów, samorządów, przedsiębiorców leśnych oraz organizacji zainteresowanych gospodarką leśną i ochroną przyrody.

Ogłoszenia w BIP i lokalnej prasie o możliwości składania uwag i wniosków do projektu PUL.

Funkcjonowanie Zespołów Lokalnej Współpracy oraz wyznaczanie lasów o zwiększonej funkcji społecznej.





Lasy Państwowe

DZIAŁANIA NA RZECZ SPOŁECZNOŚCI LOKALNYCH

- województwo śląskie

✓ **Lasy
społeczne**



- ✓ Lasy społeczne zostały wyznaczone w ramach tworzenia nowych Planów Urządzenia Lasu dla Nadleśnictw: **Kobiór, Zawadzkie, Świerklaniec, Ujsoły, Węgierska Górka, Andrychów, Jeleśnia, Koniecpol, Rudy Raciborskie, Rudziniec, Sucha oraz Złoty Potok;**
- ✓ Sumaryczna powierzchnia wyznaczonych lasów społecznych wynosi **5 889 ha.**



DZIAŁANIA NA RZECZ SPOŁECZNOŚCI LOKALNYCH - województwo śląskie

✓ Edukacja leśna
- obiekty,
zajęcia i
uczestnicy

✓
5 Ośrodków
edukacji leśnej

✓
122 Punktów
edukacji
leśnej

✓
19384 Uczestników
zajęć
terenowych
i wycieczek
z przewodnikiem

✓
25 Izb edukacji
leśnej

✓
526 Zajęć terenowych
i wycieczek
z przewodnikiem

✓
22107 Uczestników
spotkań
z leśnikiem
w szkołach
i poza szkołą

✓
25 Zielonych klas

✓
691 Zajęć w izbie
edukacji leśnej

✓
104 Uczestników
konkursów

✓
76 Leśnych ścieżek
edukacyjnych

✓
224 Spotkania
z leśnikiem
w szkołach
i poza szkołą

✓
39078 Uczestników
akcji, imprez
okoliczności-
owych



DZIAŁANIA NA RZECZ SPOŁECZNOŚCI LOKALNYCH - województwo śląskie

✓ Edukacja
leśna -
współpraca

✓
265
Współpraca
ze szkołami
i placówkami
dydaktycznymi

✓
28
Współpraca ze
stacjami
radiowymi

✓
81
Współpraca
z innymi
podmiotami

✓
10
Współpraca
z parkami
krajobrazowymi
i narodowymi

✓
89
Współpraca
z samorządami

✓
91
Materiałów
edukacyjnych
on-line

✓
25
Współpraca
z Domami
Kultury

✓
68
Współpraca ze
Strażą Pożarną

✓
478
Pracowników
zaangażowanych
w działania
edukacyjne

✓
32
Współpraca
z wydawnictwami
prasowymi

✓
13
Współpraca
z Uniwersytetami
III wieku

✓
2712,4
tys. zł
Wydatki na
działania
edukacyjne



DZIAŁANIA NA RZECZ SPOŁECZNOŚCI LOKALNYCH - województwo śląskie

✓ **Rekreacja
i turystyka
leśna -
obiekty**

✓
289 Miejsc postoju
pojazdów

✓
21 Punktów
widokowych

✓
155,58 Tras Nordic
Walking
km

✓
2 Parkingi leśne

✓
1158,97 Szlaków
rowerowych
km

✓
37,21 Tras Single
Truck
km

✓
157 Miejsc
wypoczynku

✓
2787,80 Szlaków
turystycznych
km

✓
118,73 Ścieżek
konnych
km

✓
30 Miejsc i pól
biwakowania

✓
186,05 Szlaków
biegowych
km

✓
352,33 Ścieżek
rowerowych
km



Lasy Państwowe