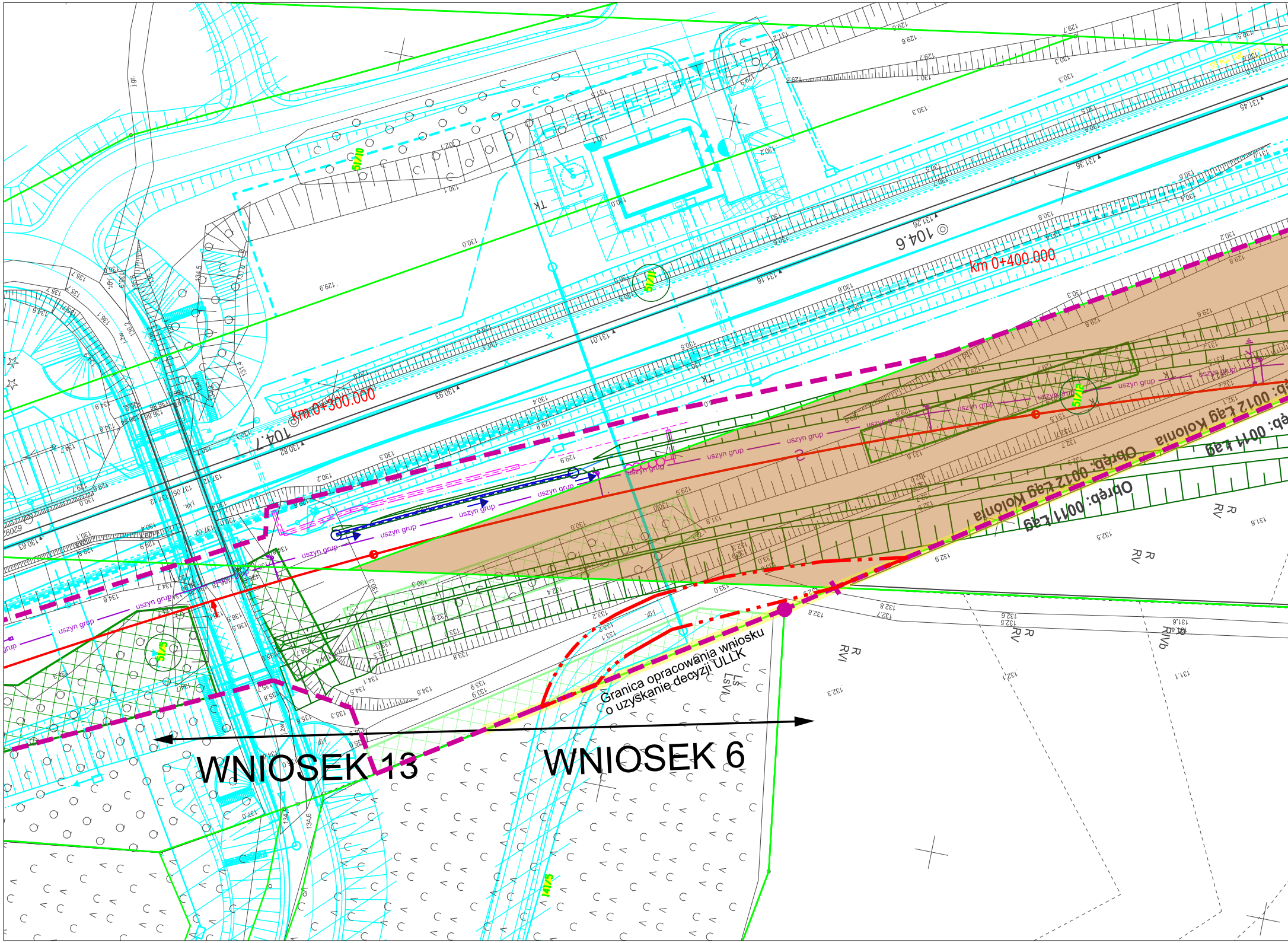
km 0+300.000
km 0+400.000
104.7
104.6
TK
uszyn grup
Obręb: 0012 Łąg Kolonia
Obręb: 0011 Łąg
R RV
R RVI
R RIVb
Ls LsVI
5/1/5
5/7/10
1/41/5
Granica opracowania wniosku o uzyskanie decyzji ULLK
WNIOSEK 13
WNIOSEK 6

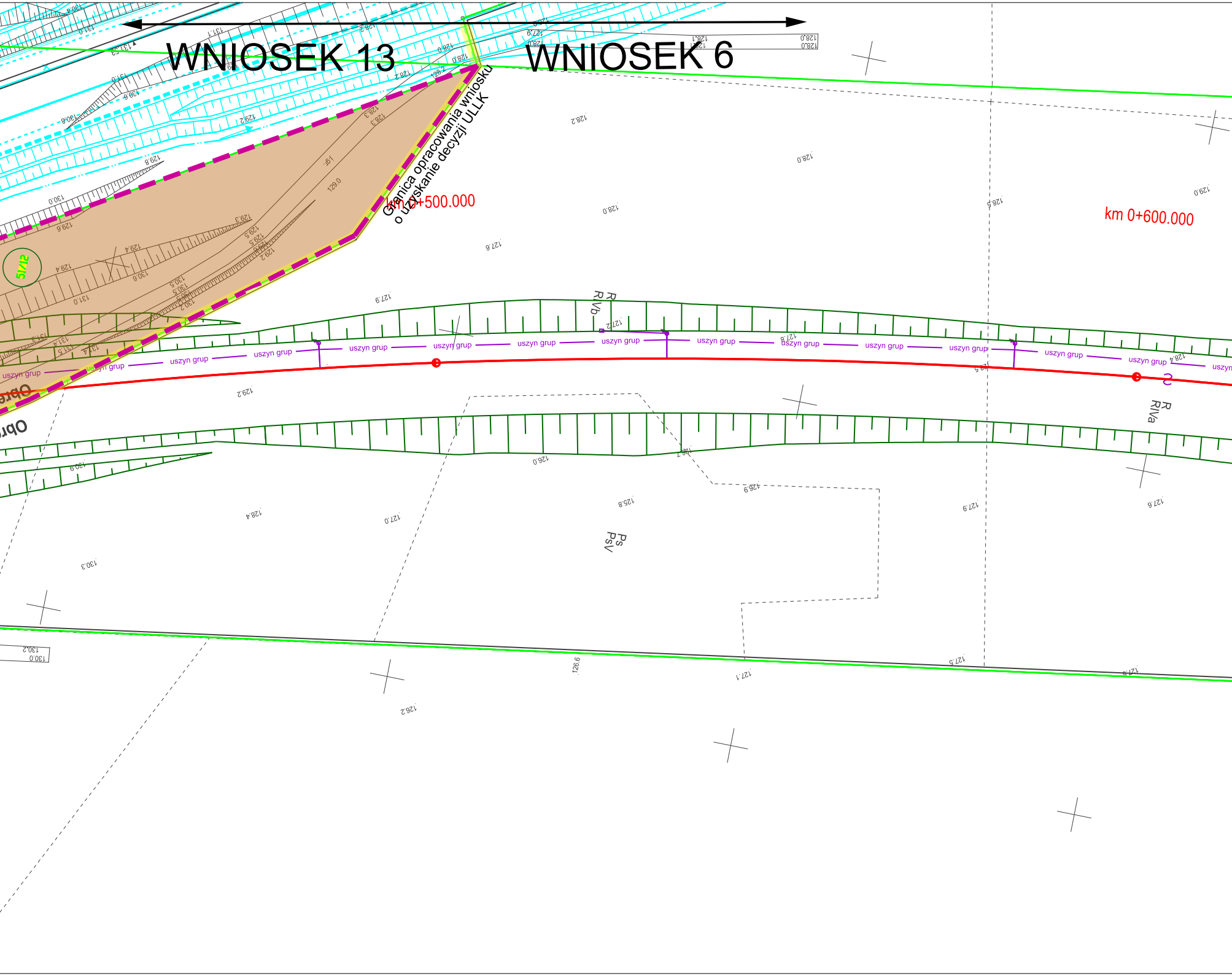
WNIOSEK 13
WNIOSEK 6
Granica opracowania wniosku o uzyskanie decyzji ULLK
km 0+500.000
km 0+600.000
51/12
R RIVb
R RIVa
Ps PsV
uszyn grup
Obręb

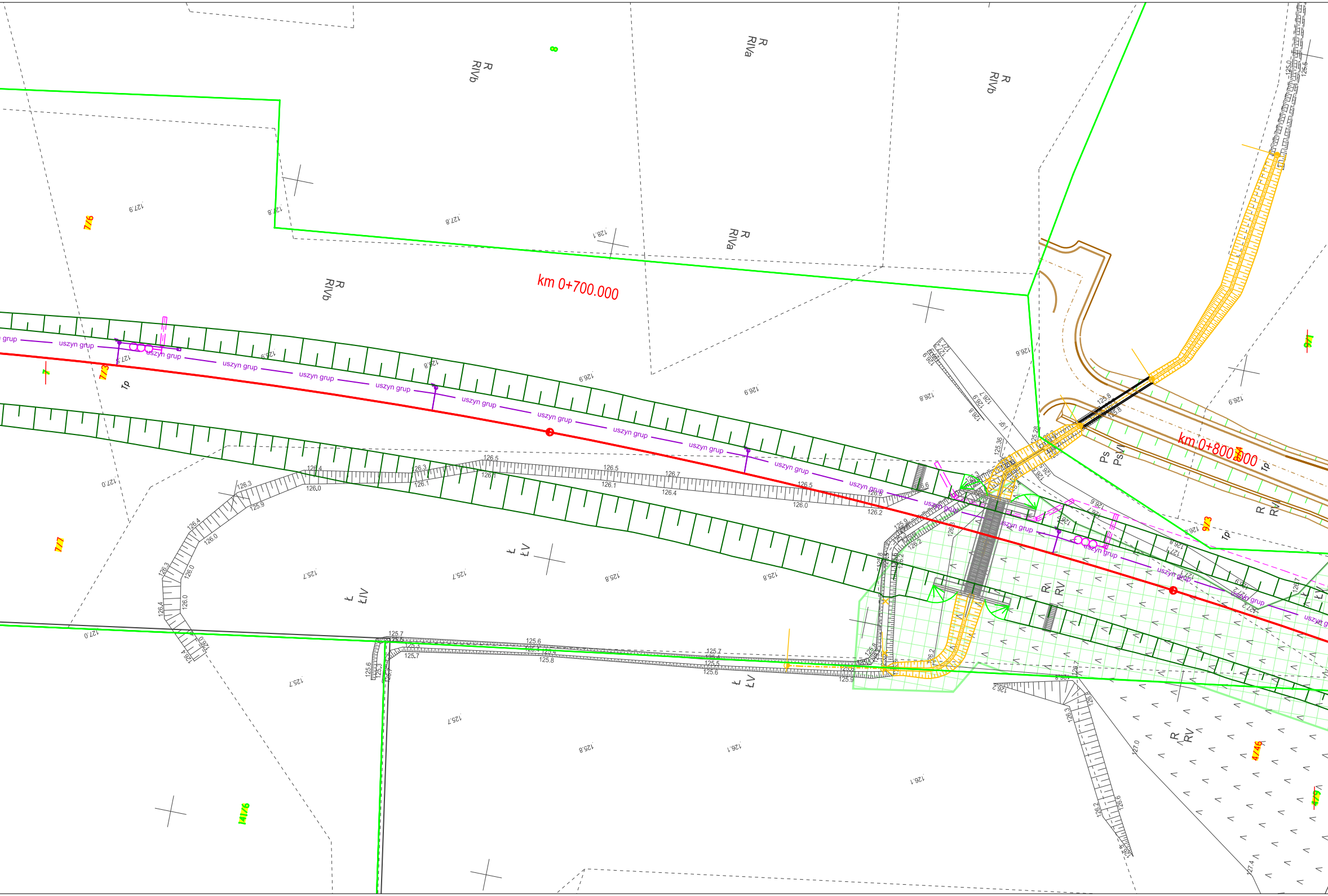
km 0+700.000
km 0+800.000
R
RIVb
R
RIVa
ŁIV
ŁV
RV
Ps
PsVI
Tp
7/6
7/3
7/7
7
8
141/6
9/3
9/1
4/46
uszyn grup
126.5
126.7
126.4
126.3
126.0
125.9
125.7
125.6
125.8
127.0
127.8
128.1
126.9
126.1
126.2

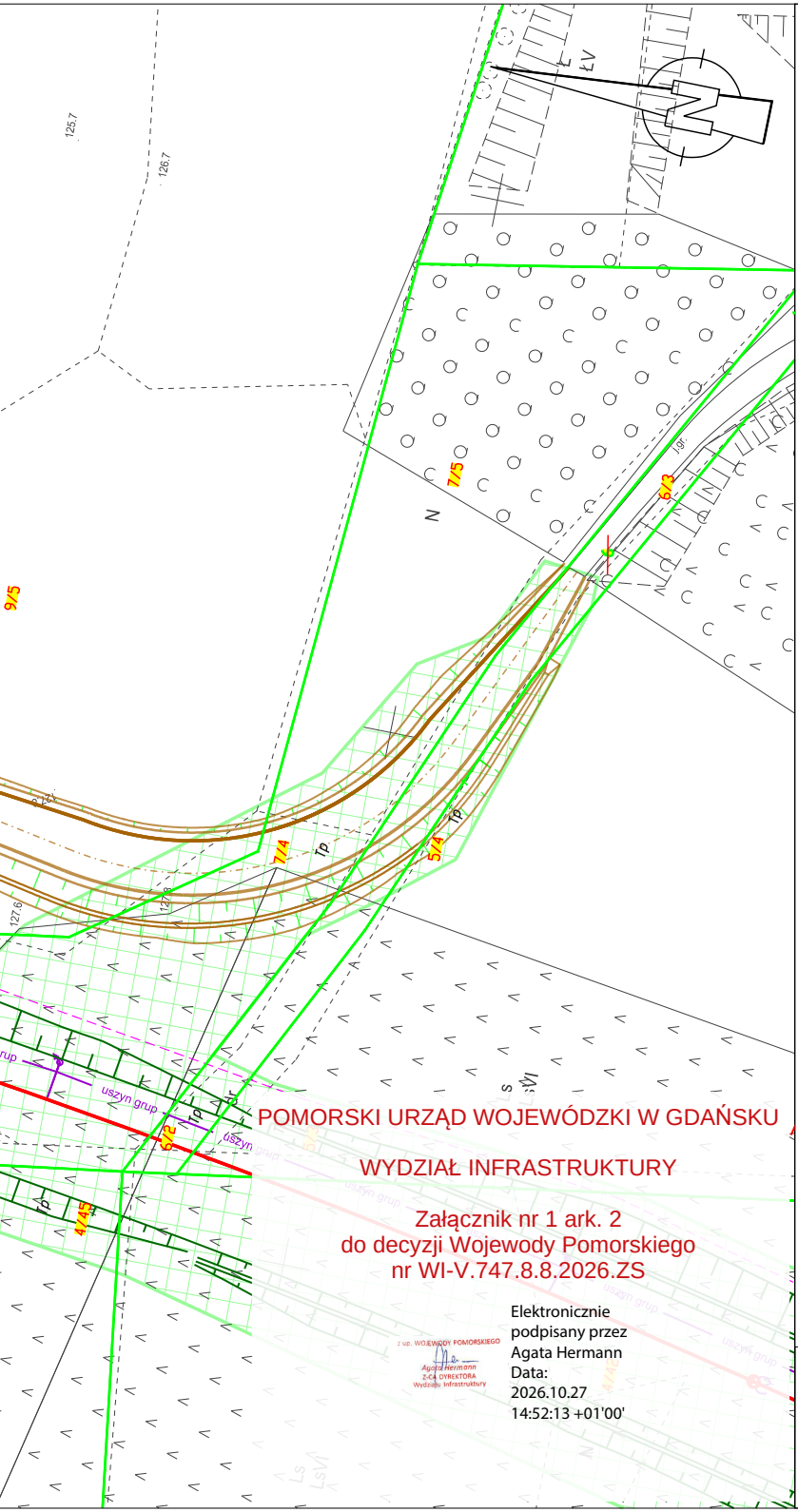
125.7
126.7
127.6
9/5
7/5
5/3
7/4
5/4
5/2
4/4/5
N
Tp
uszyn grup
rup
LV
Tp

POMORSKI URZĄD WOJEWÓDZKI W GDAŃSKU

WYDZIAŁ INFRASTRUKTURY

Załącznik nr 1 ark. 2
do decyzji Wojewody Pomorskiego
nr WI-V.747.8.8.2026.ZS

z up. WOJEWODY POMORSKIEGO
Agata Hermann
Z-CA DYREKTORA
Wydziału Infrastruktury

Elektronicznie
podpisany przez
Agata Hermann
Data:
2026.10.27
14:52:13 +01'00'

LEGENDA:

40/2	Numer działki ewidencyjnej poza zakresem wniosku
40/4	Projektowany numer działki ewidencyjnej poza zakresem wniosku
~~40/2~~	Numer działki ewidencyjnej przed podziałem
19/7	Numer działki ewidencyjnej w zakresie wniosku
19/7	Projektowany numer działki ewidencyjnej w zakresie wniosku
━	granice działek istniejących
▬ ▬ ▬	zakres inwestycji
‑·‑·‑·	linia rozgraniczająca i/lub wydzielenia pasów drogowych
▬ ▬	linia określająca ograniczenie prawa rzeczowego przejazdu/przechodu
▬	linia określająca granicę opracowania wniosku o uzyskanie decyzji ULLK
■	przejęcie działki lub jej części na rzecz Skarbu Państwa w użytkowanie wieczyste PKP PLK S.A.
■	nieodpłatne zajęcie w ramach ograniczenia w korzystaniu - wody płynące
■	nieodpłatne zajęcie w ramach ograniczenia w korzystaniu - drogi publiczne
■	zajęcie w ramach ograniczenia w korzystaniu
■	proponowane wydzielenia pasów drogowych dróg różnych kategorii

ZAGOSPODAROWANIE TERENU

━	Stan istniejący
━	Geometria torów projektowanych
┅	Regulacja osi toru
━	Rozjazdy projektowane
▭	Peron projektowany
▭	Rezerwa peronowa
▱	Dojścia do peronów i ciągi piesze
▭	Skarpa
‑·‑·	Odwodnienie liniowe
○	Studzienka drenarska
═	Koryto betonowe EOG
▭	Ścięk skarpowy
‑ ‑ ‑	Drenaż
━	Kolektor
▨	Projekt powiązany
☒	Budynek przeznaczony do rozbiórki
××××××	Rozbiórki
‑·‑·	Branża teletechniczna
━	Branża SRK
━	Branża sieć trakcyjna
▤	Zakres branży drogowej
━	Branża sanitarna
━	Projektowane gazociągi
━	Projektowane linie energetyczne
━	Projektowane linie energetyczne LPN
━	Branża obiekty kubaturowe / wyposażenie peronów
▤	Branża melioracyjna
▭	Branża obiekty inżynieryjne
■	Pasy przeciwpożarowe
⊕	Drzewo przeznaczone do usunięcia
▩	Grupa krzewów przeznaczona do wycięcia
▩	Grupa drzew przeznaczona do wycięcia

Nazwa i adres inwestycji:	Załącznik 2 – Mapa z proponowanym przebiegiem linii kolejowej Dla projektu pn.: PRACE NA LINII KOLEJOWEJ NR 203 NA ODCINKU TCZEW - CZERSK W ramach projektu "Prace przygotowawcze dla wybranych projektów - w sieci TEN-T"		
	Data: marzec 2026 r.	Skala: 1:500	Nr rys. 02