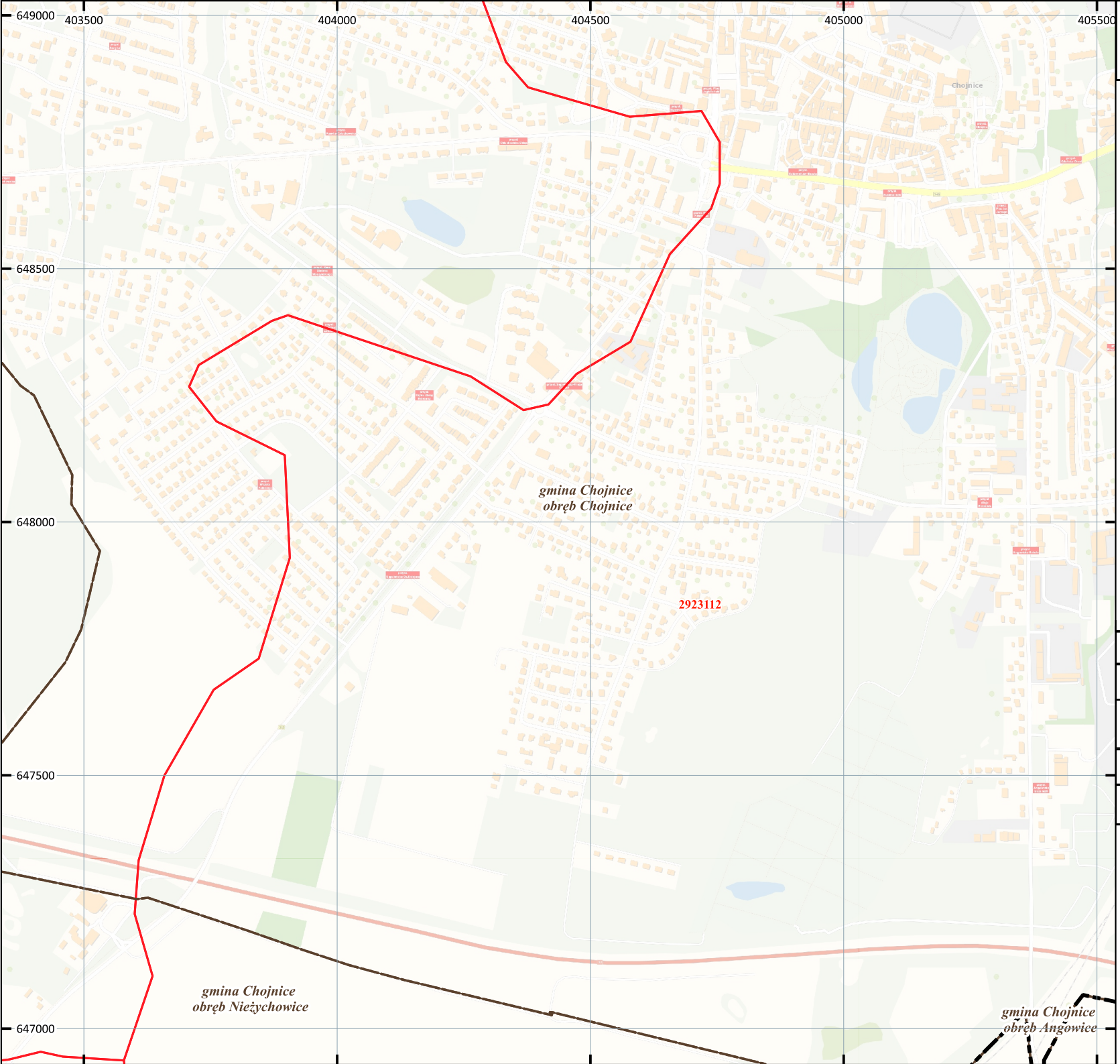

Opracowanie „Planu gospodarowania zasobami wodnymi (PGZW)" dla zlewni obszaru Nadleśnictwa Lutówko

Legenda

Harmonogram realizacji planowanych przedsięwzięć wg skali pilności:

- pilne - do realizacji w okresie do 5 lat
- mniej pilne - do realizacji w okresie od 5 do 10 lat
- Planowane przedsięwzięcia
- Planowane przekroje monitoringu przepływu wód
- Planowane lokalizacje piezometrów (monitoring poziomu wód gruntowych)
- Bród
- Most
- Jaz
- Zastawka
- Przepust
- Cieki o szer. < 2,0
- Cieki o szer. 2,0 - 4,0
- Cieki o szer. 4,0 <

Rodzaj własności/ zarządu cieków:

- PGL LP
- PGW WP
- wlas. pryw.
- PGL LP, wlas. pryw.
- Zbiorniki wodne
- Działki w zasięgu oddziaływania planowanych przedsięwzięć (1/9)
- 2 Zlewnie elementarne
- K Wydzielenia leśne
- 1 Oddziały leśne
- Nadleśnictwo Lutówko
- Gminy
- Obręby ewidencyjne

Podkład mapowy: Mapa podkładowa BDOO i BDOT10k

Skala: 1:10000

0 150 300 450 [m]

Układ współrzędnych: ETRF2000-PL / CS92

Numer arkusza: 1

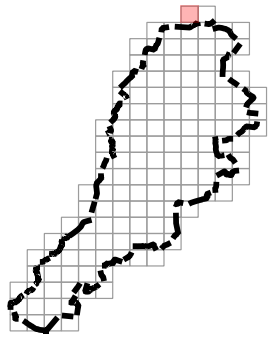

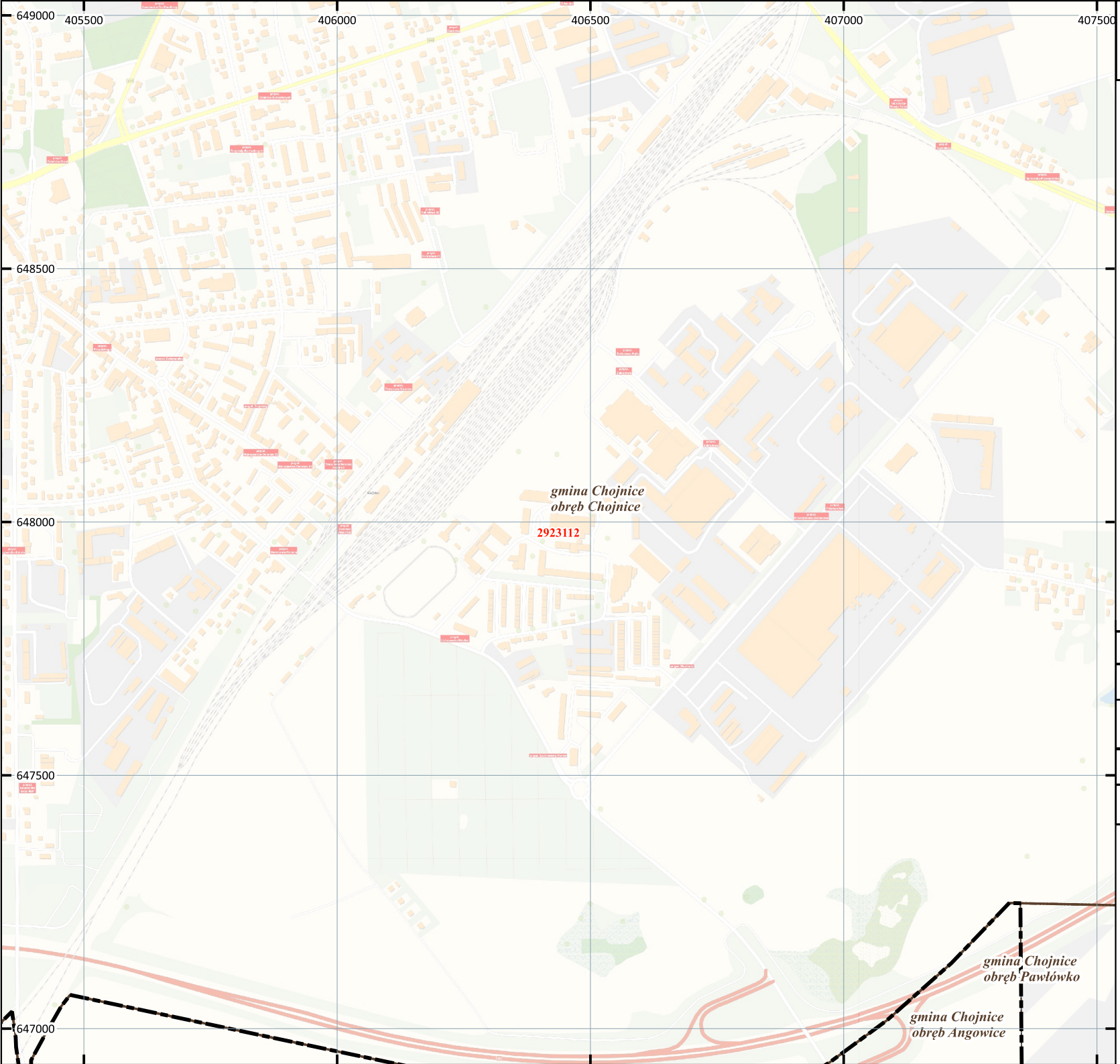

Opracowanie „Planu gospodarowania zasobami wodnymi (PGZW)" dla zlewni obszaru Nadleśnictwa Lutówko

Legenda

Harmonogram realizacji planowanych przedsięwzięć wg skali pilności:

- pilne - do realizacji w okresie do 5 lat
- mniej pilne - do realizacji w okresie od 5 do 10 lat
- Planowane przedsięwzięcia
- Planowane przekroje monitoringu przepływu wód
- Planowane lokalizacje piezometrów (monitoring poziomu wód gruntowych)
- Bród
- Most
- Jaz
- Zastawka
- Przepust
- Cieki o szer. < 2,0
- Cieki o szer. 2,0 - 4,0
- Cieki o szer. 4,0 <

Rodzaj własności/ zarządu cieków:

- PGL LP
- PGW WP
- wlas. pryw.
- PGL LP, wlas. pryw.
- Zbiorniki wodne
- Działki w zasięgu oddziaływania planowanych przedsięwzięć
- 2 Zlewnie elementarne
- K Wydzielenia leśne
- 1 Oddziały leśne
- Nadleśnictwo Lutówko
- Gminy
- Obręby ewidencyjne

Podkład mapowy: Mapa podkładowa BDOO i BDOT10k

Skala: 1:10000

0 150 300 450 [m]

Układ współrzędnych: ETRF2000-PL / CS92

Numer arkusza: 2

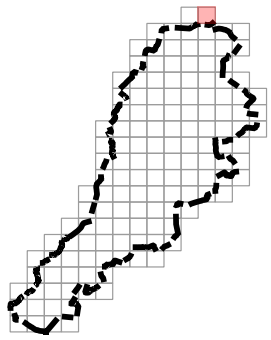

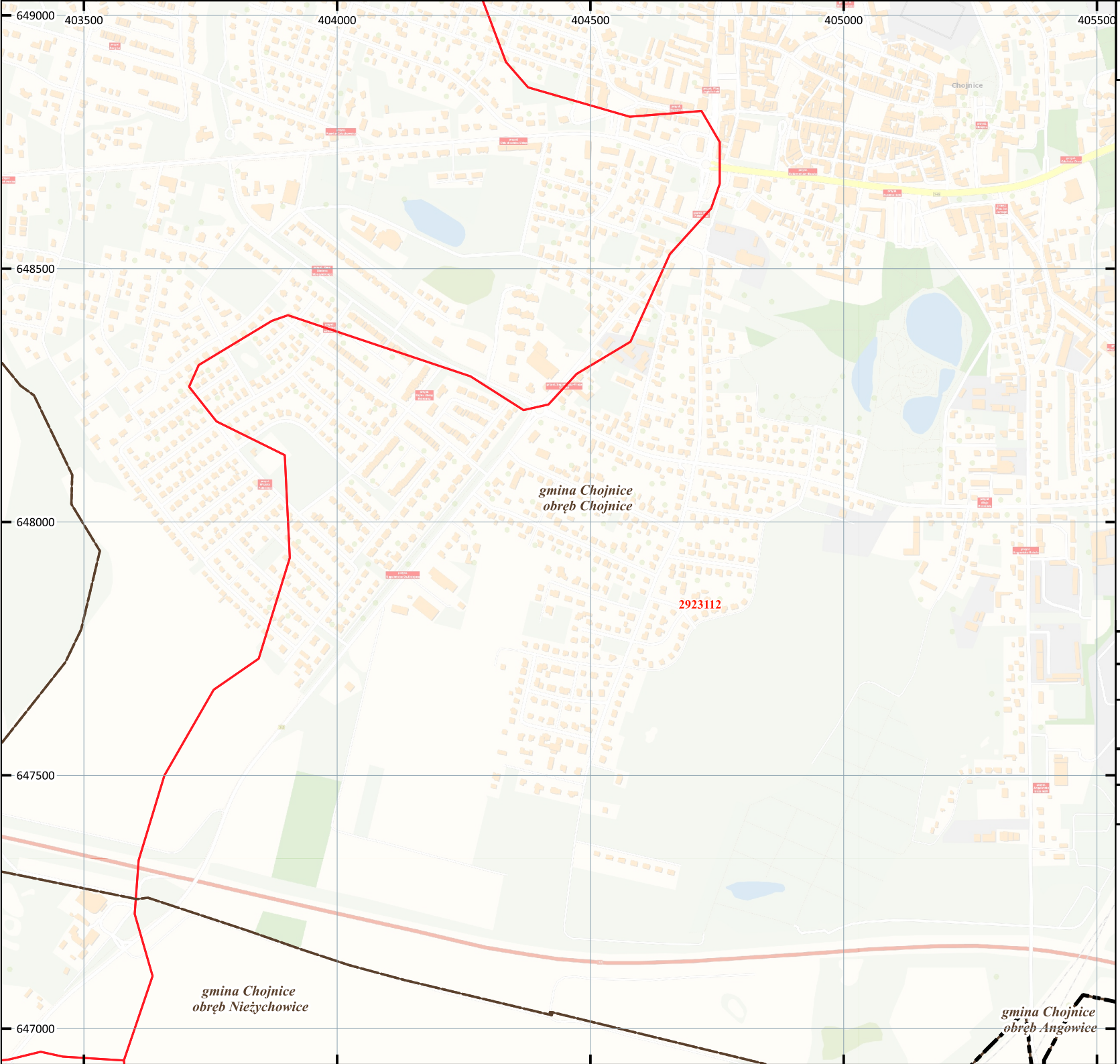

Opracowanie „Planu gospodarowania zasobami wodnymi (PGZW)" dla zlewni obszaru Nadleśnictwa Lutówko

Legenda

Harmonogram realizacji planowanych przedsięwzięć wg skali pilności:

- pilne - do realizacji w okresie do 5 lat
- mniej pilne - do realizacji w okresie od 5 do 10 lat
- Planowane przedsięwzięcia
- Planowane przekroje monitoringu przepływu wód
- Planowane lokalizacje piezometrów (monitoring poziomu wód gruntowych)
- Bród
- Most
- Jaz
- Zastawka
- Przepust
- Cieki o szer. < 2,0
- Cieki o szer. 2,0 - 4,0
- Cieki o szer. 4,0 <

Rodzaj własności/ zarządu cieków:

- PGL LP
- PGW WP
- wlas. pryw.
- PGL LP, wlas. pryw.
- Zbiorniki wodne
- Działki w zasięgu oddziaływania planowanych przedsięwzięć (1/9)
- 2 Zlewnie elementarne
- K Wydzielenia leśne
- 1 Oddziały leśne
- Nadleśnictwo Lutówko
- Gminy
- Obręby ewidencyjne

Podkład mapowy: Mapa podkładowa BDOO i BDOT10k

Skala: 1:10000

0 150 300 450 [m]

Układ współrzędnych: ETRF2000-PL / CS92

Numer arkusza: 1

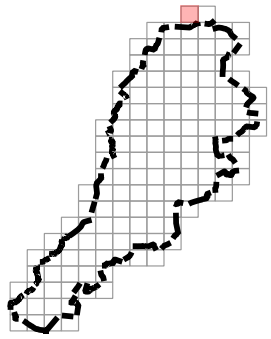

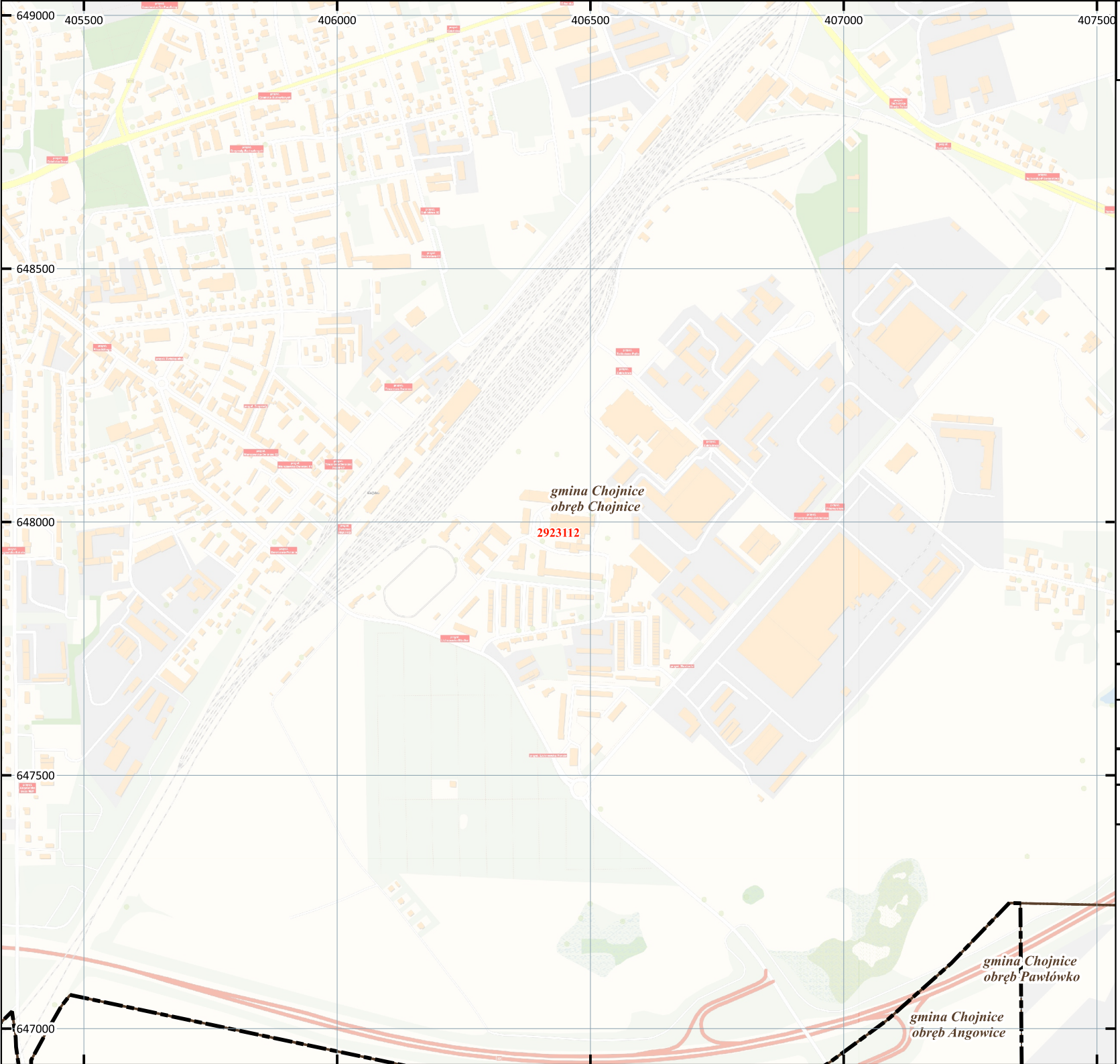

Opracowanie „Planu gospodarowania zasobami wodnymi (PGZW)" dla zlewni obszaru Nadleśnictwa Lutówko

Legenda

Harmonogram realizacji planowanych przedsięwzięć wg skali pilności:

- pilne - do realizacji w okresie do 5 lat
- mniej pilne - do realizacji w okresie od 5 do 10 lat
- Planowane przedsięwzięcia
- Planowane przekroje monitoringu przepływu wód
- Planowane lokalizacje piezometrów (monitoring poziomu wód gruntowych)
- Bród
- Most
- Jaz
- Zastawka
- Przepust
- Cieki o szer. < 2,0
- Cieki o szer. 2,0 - 4,0
- Cieki o szer. 4,0 <

Rodzaj własności/ zarządu cieków:

- PGL LP
- PGW WP
- wlas. pryw.
- PGL LP, wlas. pryw.
- Zbiorniki wodne
- Działki w zasięgu oddziaływania planowanych przedsięwzięć
- 2 Zlewnie elementarne
- K Wydzielenia leśne
- 1 Oddziały leśne
- Nadleśnictwo Lutówko
- Gminy
- Obręby ewidencyjne

Podkład mapowy: Mapa podkładowa BDOO i BDOT10k

Skala: 1:10000

0 150 300 450 [m]

Układ współrzędnych: ETRF2000-PL / CS92

Numer arkusza: 2

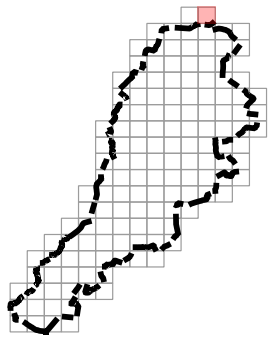

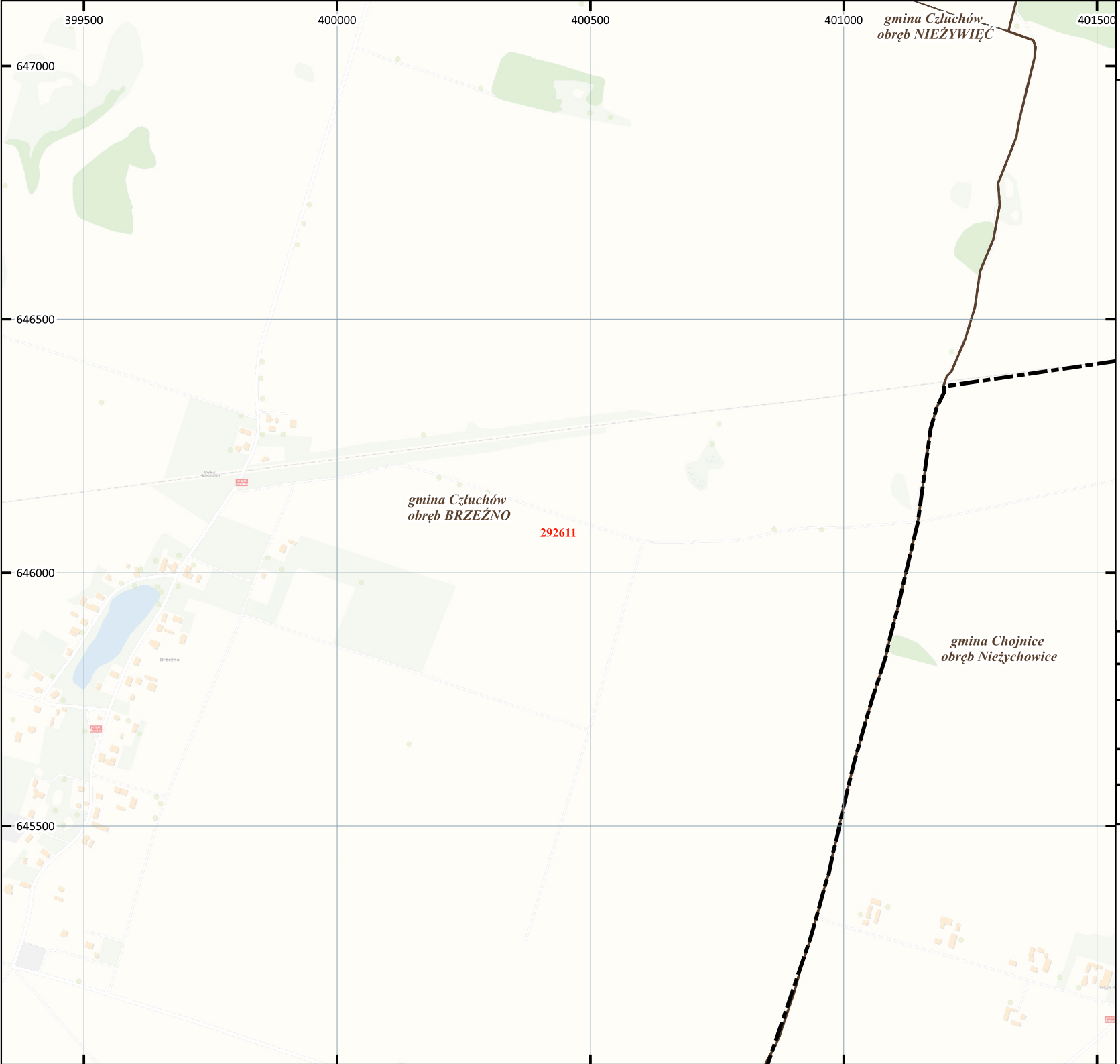

Opracowanie „Planu gospodarowania zasobami wodnymi (PGZW)" dla zlewni obszaru Nadleśnictwa Lutówko

Legenda

Harmonogram realizacji planowanych przedsięwzięć wg skali pilności:

- pilne - do realizacji w okresie do 5 lat
- mniej pilne - do realizacji w okresie od 5 do 10 lat
- Planowane przedsięwzięcia
- Planowane przekroje monitoringu przepływu wód
- Planowane lokalizacje piezometrów (monitoring poziomu wód gruntowych)
- Bród
- Most
- Jaz
- Zastawka
- Przepust
- Cieki o szer. < 2,0
- Cieki o szer. 2,0 - 4,0
- Cieki o szer. 4,0 <

Rodzaj własności/ zarządu cieków:

- PGL LP
- PGW WP
- wlas. pryw.
- PGL LP, wlas. pryw.
- Zbiorniki wodne
- Działki w zasięgu oddziaływania planowanych przedsięwzięć
- 2 Zlewnie elementarne
- K Wydzielenia leśne
- 1 Oddziały leśne
- Nadleśnictwo Lutówko
- Gminy
- Obręby ewidencyjne

Podkład mapowy: Mapa podkładowa BDOO i BDOT10k

Skala: 1:10000

0 150 300 450 [m]

Układ współrzędnych: ETRF2000-PL / CS92

Numer arkusza: 3

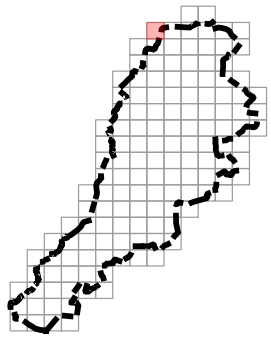

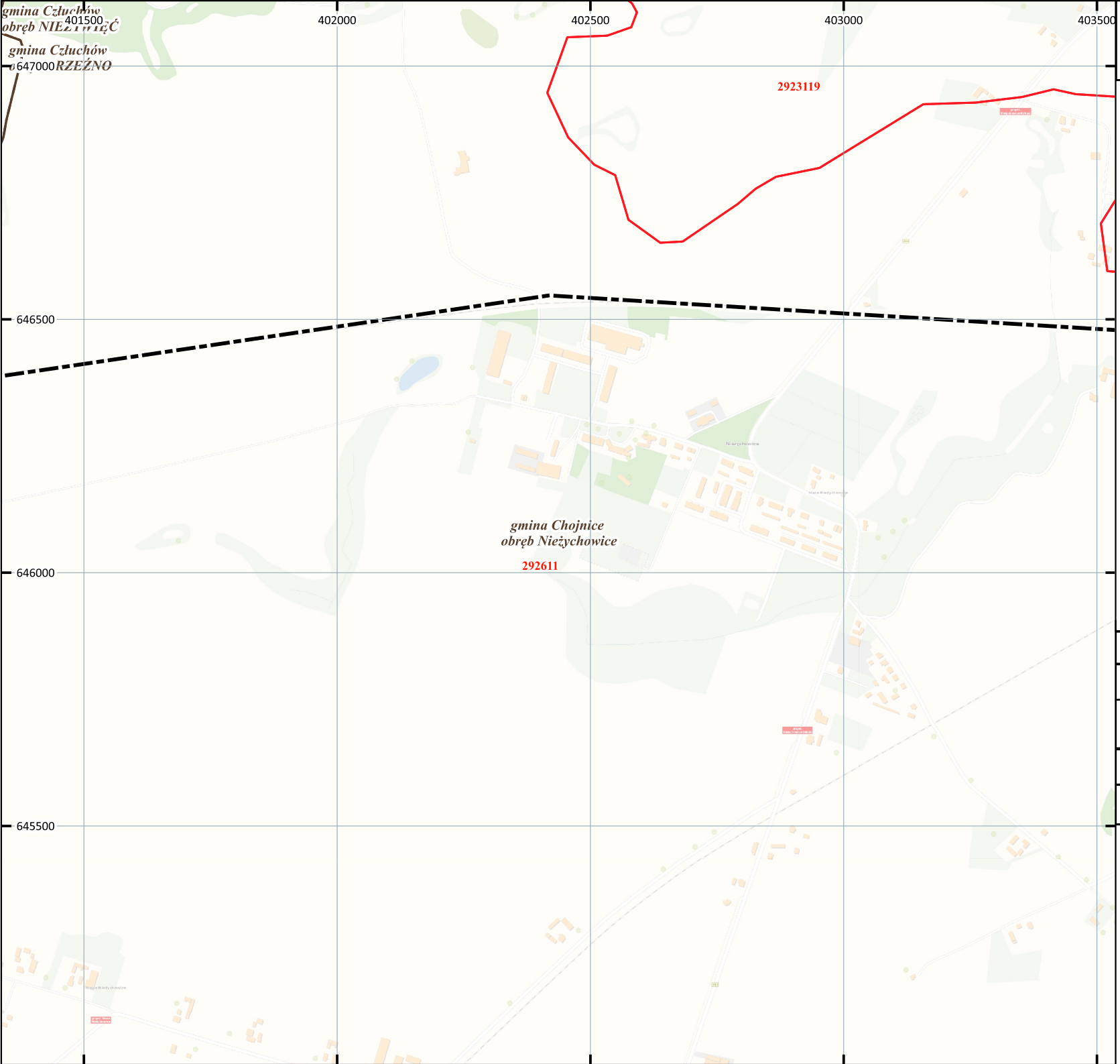

Opracowanie „Planu gospodarowania zasobami wodnymi (PGZW)" dla zlewni obszaru Nadleśnictwa Lutówko

Legenda

Harmonogram realizacji planowanych przedsięwzięć wg skali pilności:

- pilne - do realizacji w okresie do 5 lat
- mniej pilne - do realizacji w okresie od 5 do 10 lat
- Planowane przedsięwzięcia
- Planowane przekroje monitoringu przepływu wód
- Planowane lokalizacje piezometrów (monitoring poziomu wód gruntowych)
- Bród
- Most
- Jaz
- Zastawka
- Przepust
- Cieki o szer. < 2,0
- Cieki o szer. 2,0 - 4,0
- Cieki o szer. 4,0 <

Rodzaj własności/ zarządu cieków:

- PGL LP
- PGW WP
- wlas. pryw.
- PGL LP, wlas. pryw.
- Zbiorniki wodne
- Działki w zasięgu oddziaływania planowanych przedsięwzięć
- 2 Zlewnie elementarne
- K Wydzielenia leśne
- 1 Oddziały leśne
- Nadleśnictwo Lutówko
- Gminy
- Obręby ewidencyjne

Podkład mapowy: Mapa podkładowa BDOO i BDOT10k

Skala: 1:10000

0 150 300 450 [m]

Układ współrzędnych: ETRF2000-PL / CS92

Numer arkusza: 4

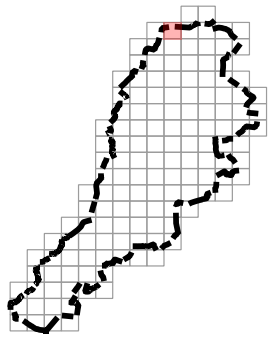

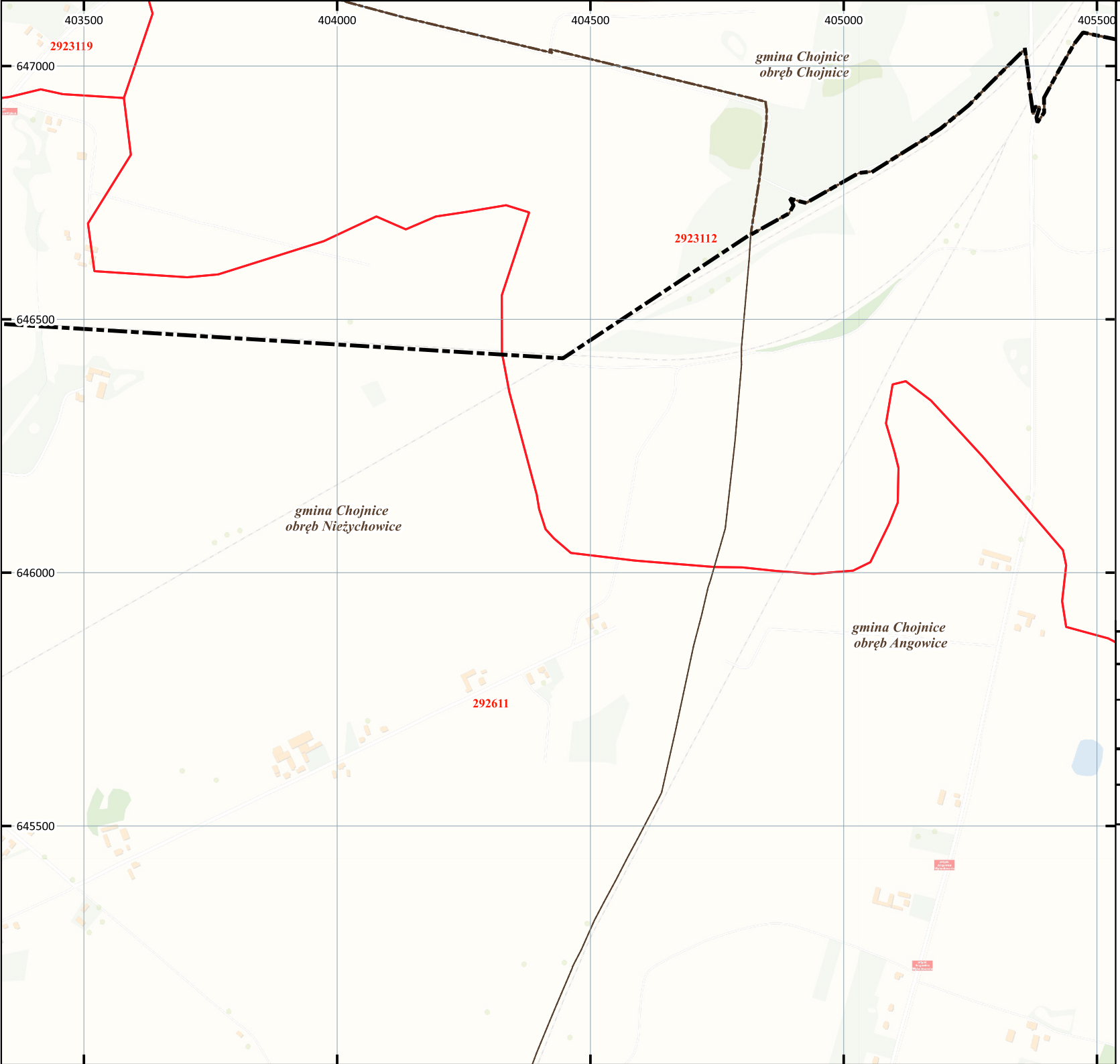

Opracowanie „Planu gospodarowania zasobami wodnymi (PGZW)" dla zlewni obszaru Nadleśnictwa Lutówko

Legenda

Harmonogram realizacji planowanych przedsięwzięć wg skali pilności:

- pilne - do realizacji w okresie do 5 lat
- mniej pilne - do realizacji w okresie od 5 do 10 lat
- Planowane przedsięwzięcia
- Planowane przekroje monitoringu przepływu wód
- Planowane lokalizacje piezometrów (monitoring poziomu wód gruntowych)
- Bród
- Most
- Jaz
- Zastawka
- Przepust
- Cieki o szer. < 2,0
- Cieki o szer. 2,0 - 4,0
- Cieki o szer. 4,0 <

Rodzaj własności/ zarządu cieków:

- PGL LP
- PGW WP
- wlas. pryw.
- PGL LP, wlas. pryw.
- Zbiorniki wodne
- Działki w zasięgu oddziaływania planowanych przedsięwzięć
- 2 Zlewnie elementarne
- K Wydzielenia leśne
- 1 Oddziały leśne
- Nadleśnictwo Lutówko
- Gminy
- Obręby ewidencyjne

Podkład mapowy: Mapa podkładowa BDOO i BDOT10k

Skala: 1:10000

0 150 300 450 [m]

Układ współrzędnych: ETRF2000-PL / CS92

Numer arkusza: 5

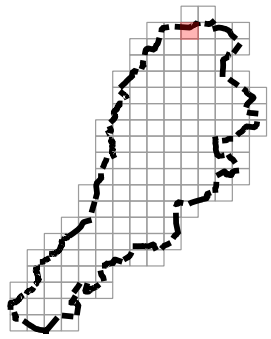

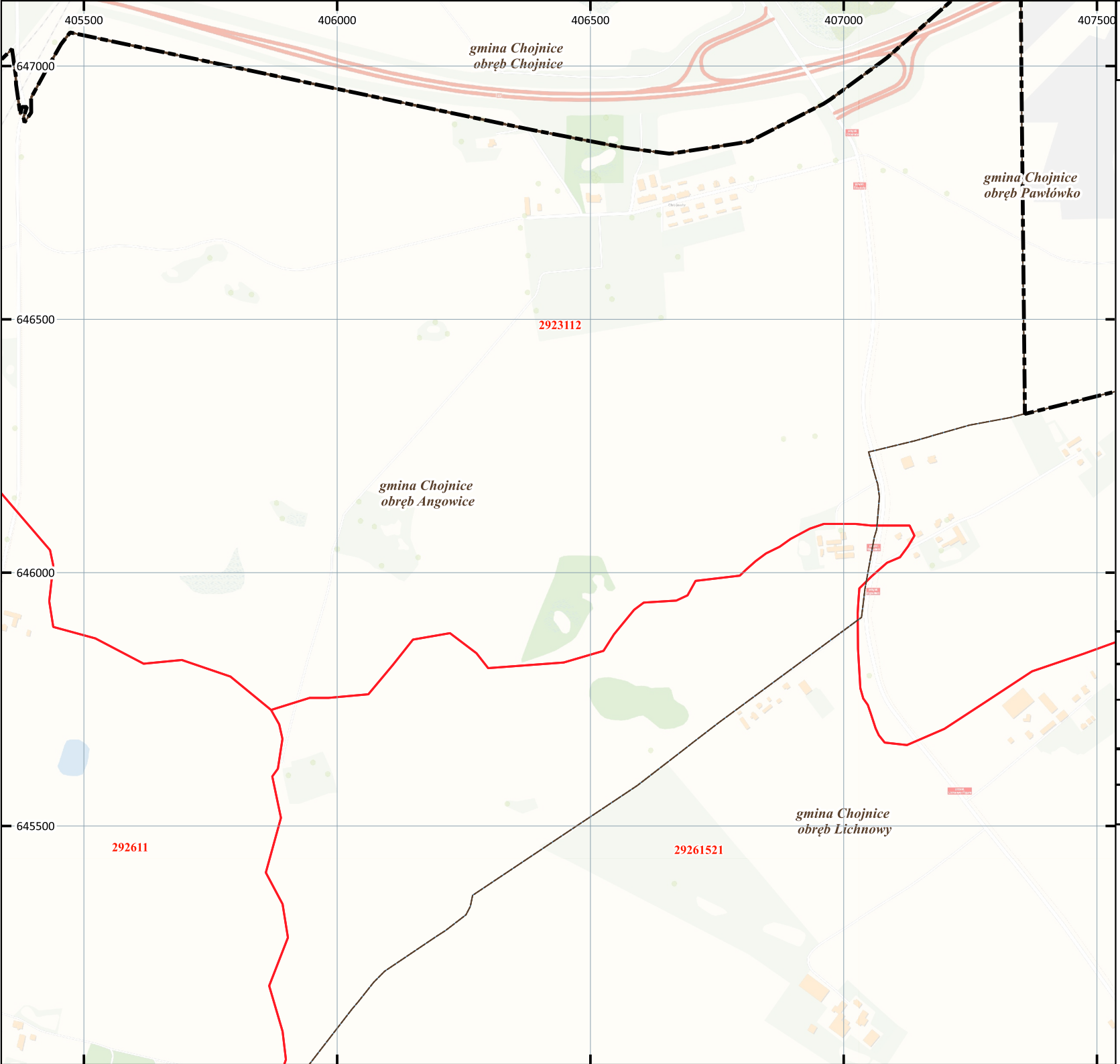

Opracowanie „Planu gospodarowania zasobami wodnymi (PGZW)" dla zlewni obszaru Nadleśnictwa Lutówko

Legenda

Harmonogram realizacji planowanych przedsięwzięć wg skali pilności:

- pilne - do realizacji w okresie do 5 lat
- mniej pilne - do realizacji w okresie od 5 do 10 lat
- Planowane przedsięwzięcia
- Planowane przekroje monitoringu przepływu wód
- Planowane lokalizacje piezometrów (monitoring poziomu wód gruntowych)
- Bród
- Most
- Jaz
- Zastawka
- Przepust
- Cieki o szer. < 2,0
- Cieki o szer. 2,0 - 4,0
- Cieki o szer. 4,0 <

Rodzaj własności/ zarządu cieków:

- PGL LP
- PGW WP
- wlas. pryw.
- PGL LP, wlas. pryw.
- Zbiorniki wodne
- Działki w zasięgu oddziaływania planowanych przedsięwzięć
- 2 Zlewnie elementarne
- K Wydzielenia leśne
- 1 Oddziały leśne
- Nadleśnictwo Lutówko
- Gminy
- Obręby ewidencyjne

Podkład mapowy: Mapa podkładowa BDOO i BDOT10k

Skala: 1:10000

0 150 300 450 [m]

Układ współrzędnych: ETRF2000-PL / CS92

Numer arkusza: 6

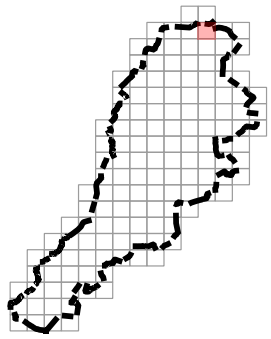

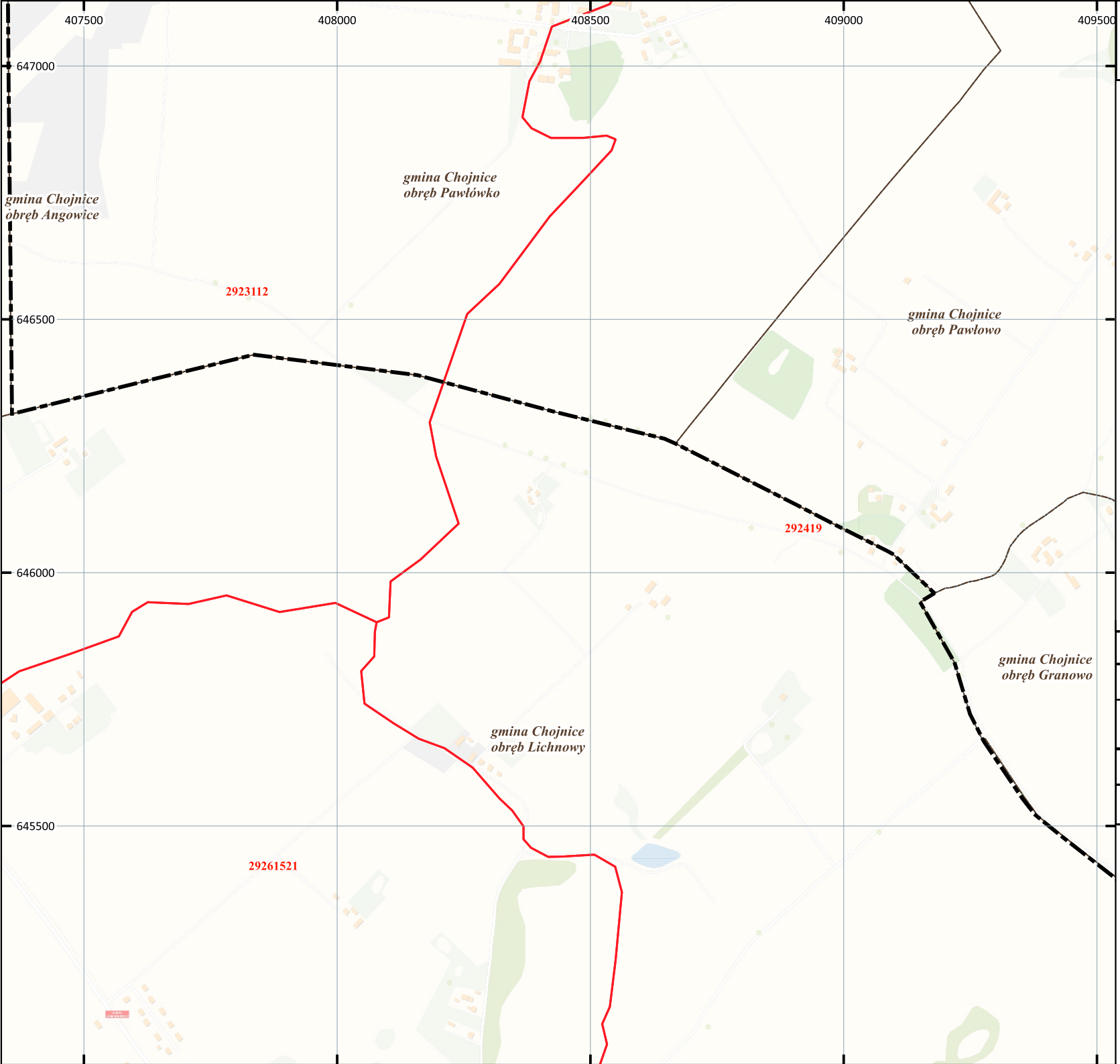

Opracowanie „Planu gospodarowania zasobami wodnymi (PGZW)" dla zlewni obszaru Nadleśnictwa Lutówko

Legenda

Harmonogram realizacji planowanych przedsięwzięć wg skali pilności:

- pilne - do realizacji w okresie do 5 lat
- mniej pilne - do realizacji w okresie od 5 do 10 lat
- Planowane przedsięwzięcia
- Planowane przekroje monitoringu przepływu wód
- Planowane lokalizacje piezometrów (monitoring poziomu wód gruntowych)
- Bród
- Most
- Jaz
- Zastawka
- Przepust
- Cieki o szer. < 2,0
- Cieki o szer. 2,0 - 4,0
- Cieki o szer. 4,0 <

Rodzaj własności/ zarządu cieków:

- PGL LP
- PGW WP
- wlas. pryw.
- PGL LP, wlas. pryw.
- Zbiorniki wodne
- Działki w zasięgu oddziaływania planowanych przedsięwzięć
- 2 Zlewnie elementarne
- K Wydzielenia leśne
- 1 Oddziały leśne
- Nadleśnictwo Lutówko
- Gminy
- Obręby ewidencyjne

Podkład mapowy: Mapa podkładowa BDOO i BDOT10k

Skala: 1:10000

0 150 300 450 [m]

Układ współrzędnych: ETRF2000-PL / CS92

Numer arkusza: 7

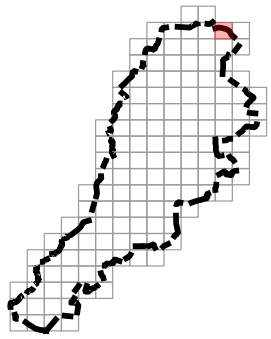

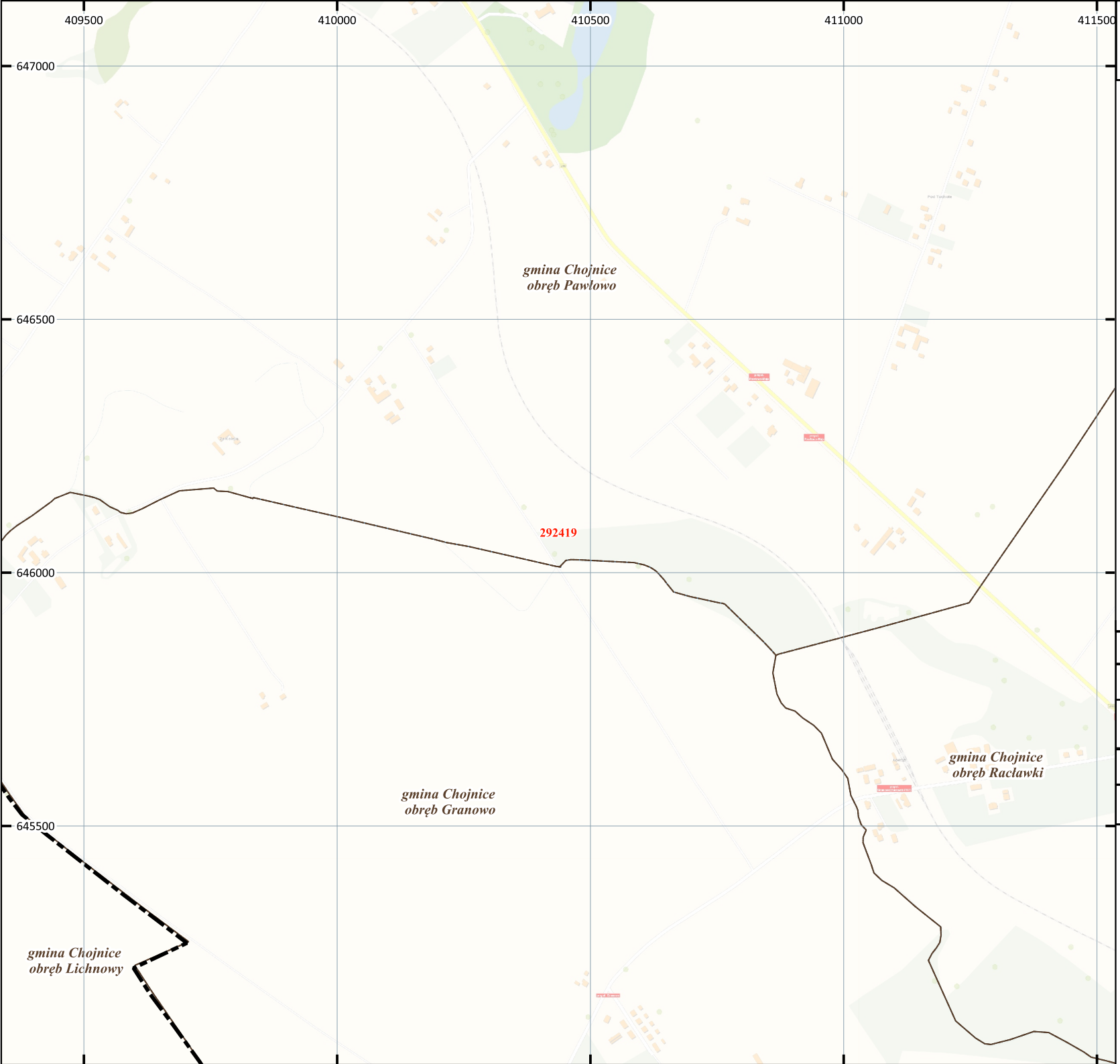

Opracowanie „Planu gospodarowania zasobami wodnymi (PGZW)" dla zlewni obszaru Nadleśnictwa Lutówko

Legenda

Harmonogram realizacji planowanych przedsięwzięć wg skali pilności:

- pilne - do realizacji w okresie do 5 lat
- mniej pilne - do realizacji w okresie od 5 do 10 lat
- Planowane przedsięwzięcia
- Planowane przekroje monitoringu przepływu wód
- Planowane lokalizacje piezometrów (monitoring poziomu wód gruntowych)
- Bród
- Most
- Jaz
- Zastawka
- Przepust
- Cieki o szer. < 2,0
- Cieki o szer. 2,0 - 4,0
- Cieki o szer. 4,0 <

Rodzaj własności/ zarządu cieków:

- PGL LP
- PGW WP
- wlas. pryw.
- PGL LP, wlas. pryw.
- Zbiorniki wodne
- Działki w zasięgu oddziaływania planowanych przedsięwzięć
- Zlewnie elementarne
- Wydzielenia leśne
- Oddziały leśne
- Nadleśnictwo Lutówko
- Gminy
- Obręby ewidencyjne

Podkład mapowy: Mapa podkładowa BDOO i BDOT10k

Skala: 1:10000

0 150 300 450 [m]

Układ współrzędnych: ETRF2000-PL / CS92

Numer arkusza: 8

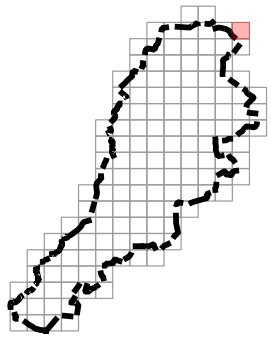

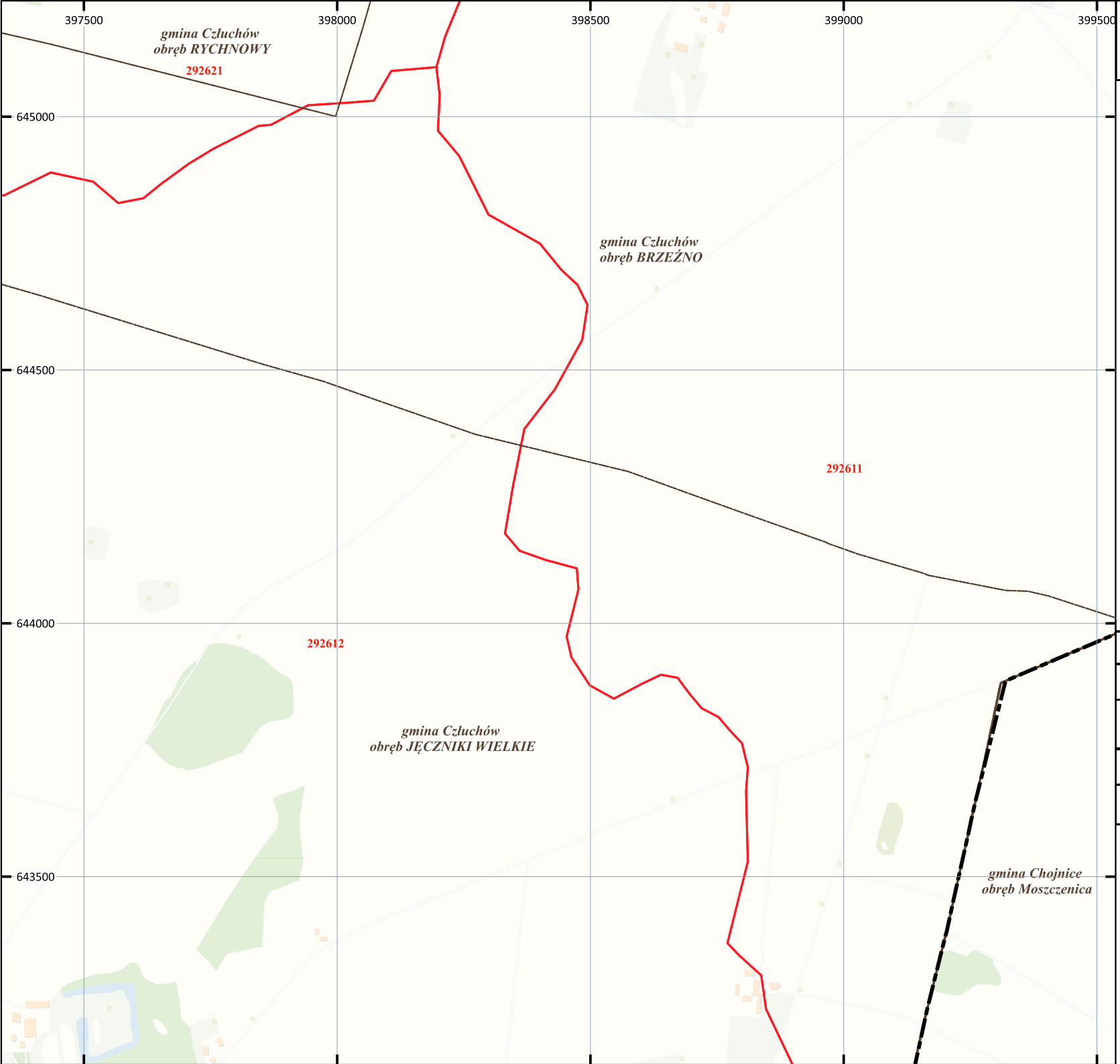

Opracowanie „Planu gospodarowania zasobami wodnymi (PGZW)" dla zlewni obszaru Nadleśnictwa Lutówko

Legenda

Harmonogram realizacji planowanych przedsięwzięć wg skali pilności:

- pilne - do realizacji w okresie do 5 lat
- mniej pilne - do realizacji w okresie od 5 do 10 lat
- Planowane przedsięwzięcia
- Planowane przekroje monitoringu przepływu wód
- Planowane lokalizacje piezometrów (monitoring poziomu wód gruntowych)
- Bród
- Most
- Jaz
- Zastawka
- Przepust
- Cieki o szer. < 2,0
- Cieki o szer. 2,0 - 4,0
- Cieki o szer. 4,0 <

Rodzaj własności/ zarządu cieków:

- PGL LP
- PGW WP
- wlas. pryw.
- PGL LP, wlas. pryw.
- Zbiorniki wodne
- Działki w zasięgu oddziaływania planowanych przedsięwzięć (1/9)
- 2 — Zlewnie elementarne
- K — Wydzielenia leśne
- 1 — Oddziały leśne
- Nadleśnictwo Lutówko
- Gminy
- Obręby ewidencyjne

Podkład mapowy: Mapa podkładowa BDOO i BDOT10k

Skala: 1:10000

0 150 300 450 [m]

Układ współrzędnych: ETRF2000-PL / CS92

Numer arkusza: 9

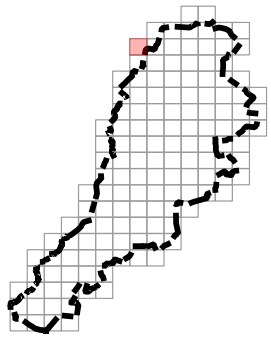

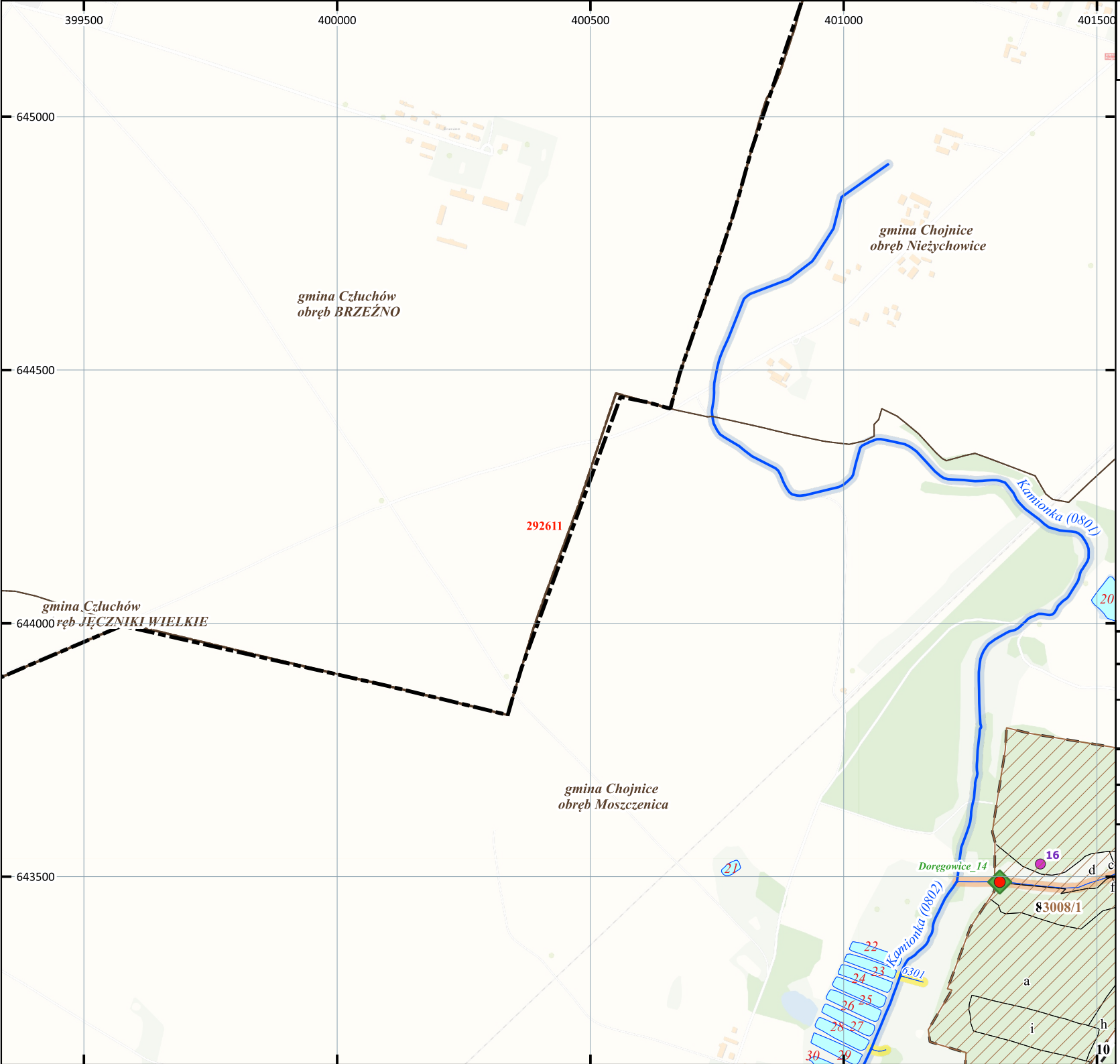

Opracowanie „Planu gospodarowania zasobami wodnymi (PGZW)" dla zlewni obszaru Nadleśnictwa Lutówko

Legenda

Harmonogram realizacji planowanych przedsięwzięć wg skali pilności:

- pilne - do realizacji w okresie do 5 lat
- mniej pilne - do realizacji w okresie od 5 do 10 lat
- Planowane przedsięwzięcia
- Planowane przekroje monitoringu przepływu wód
- Planowane lokalizacje piezometrów (monitoring poziomu wód gruntowych)
- Bród
- Most
- Jaz
- Zastawka
- Przepust
- Cieki o szer. < 2,0
- Cieki o szer. 2,0 - 4,0
- Cieki o szer. 4,0 <

Rodzaj własności/ zarządu cieków:

- PGL LP
- PGW WP
- wlas. pryw.
- PGL LP, wlas. pryw.
- Zbiorniki wodne
- Działki w zasięgu oddziaływania planowanych przedsięwzięć
- Zlewnie elementarne
- Wydzielenia leśne
- Oddziały leśne
- Nadleśnictwo Lutówko
- Gminy
- Obręby ewidencyjne

Podkład mapowy: Mapa podkładowa BDOO i BDOT10k

Skala: 1:10000

0 150 300 450 [m]

Układ współrzędnych: ETRF2000-PL / CS92

Numer arkusza: 10

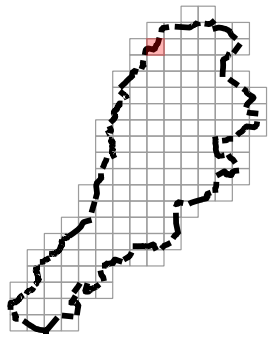

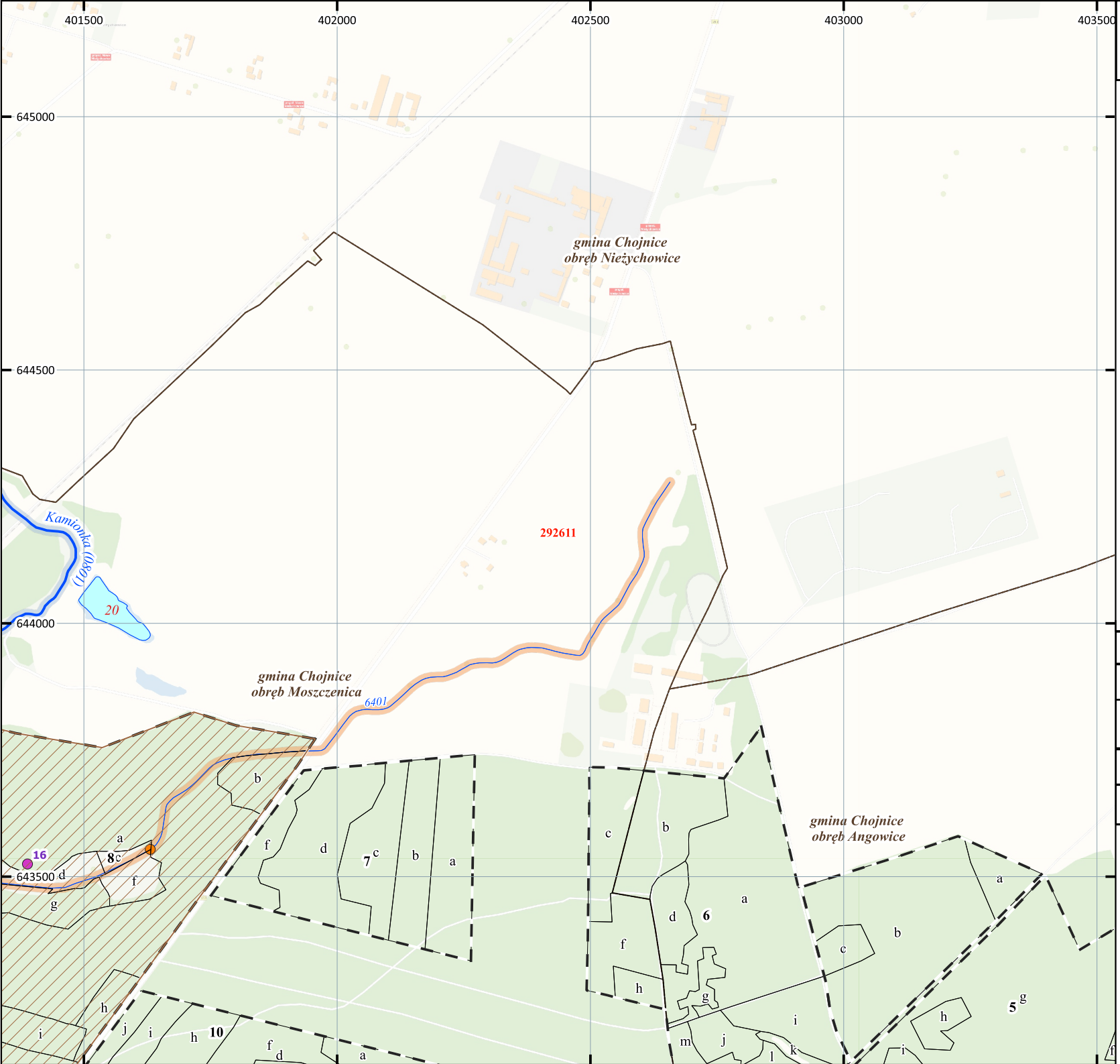

Opracowanie „Planu gospodarowania zasobami wodnymi (PGZW)" dla zlewni obszaru Nadleśnictwa Lutówko

Legenda

Harmonogram realizacji planowanych przedsięwzięć wg skali pilności:

- pilne - do realizacji w okresie do 5 lat
- mniej pilne - do realizacji w okresie od 5 do 10 lat
- Planowane przedsięwzięcia
- Planowane przekroje monitoringu przepływu wód
- Planowane lokalizacje piezometrów (monitoring poziomu wód gruntowych)
- Bród
- Most
- Jaz
- Zastawka
- Przepust
- Cieki o szer. < 2,0
- Cieki o szer. 2,0 - 4,0
- Cieki o szer. 4,0 <

Rodzaj własności/ zarządu cieków:

- PGL LP
- PGW WP
- wlas. pryw.
- PGL LP, wlas. pryw.
- Zbiorniki wodne
- Działki w zasięgu oddziaływania planowanych przedsięwzięć
- Zlewnie elementarne
- Wydzielenia leśne
- Oddziały leśne
- Nadleśnictwo Lutówko
- Gminy
- Obręby ewidencyjne

Podkład mapowy: Mapa podkładowa BDOO i BDOT10k

Skala: 1:10000

0 150 300 450 [m]

Układ współrzędnych: ETRF2000-PL / CS92

Numer arkusza: 11

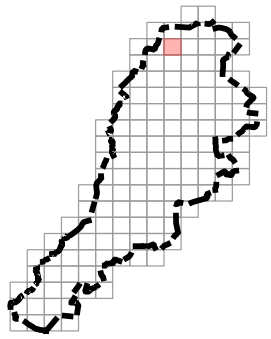

Opracowanie „Planu gospodarowania zasobami wodnymi (PGZW)" dla zlewni obszaru Nadleśnictwa Lutówko

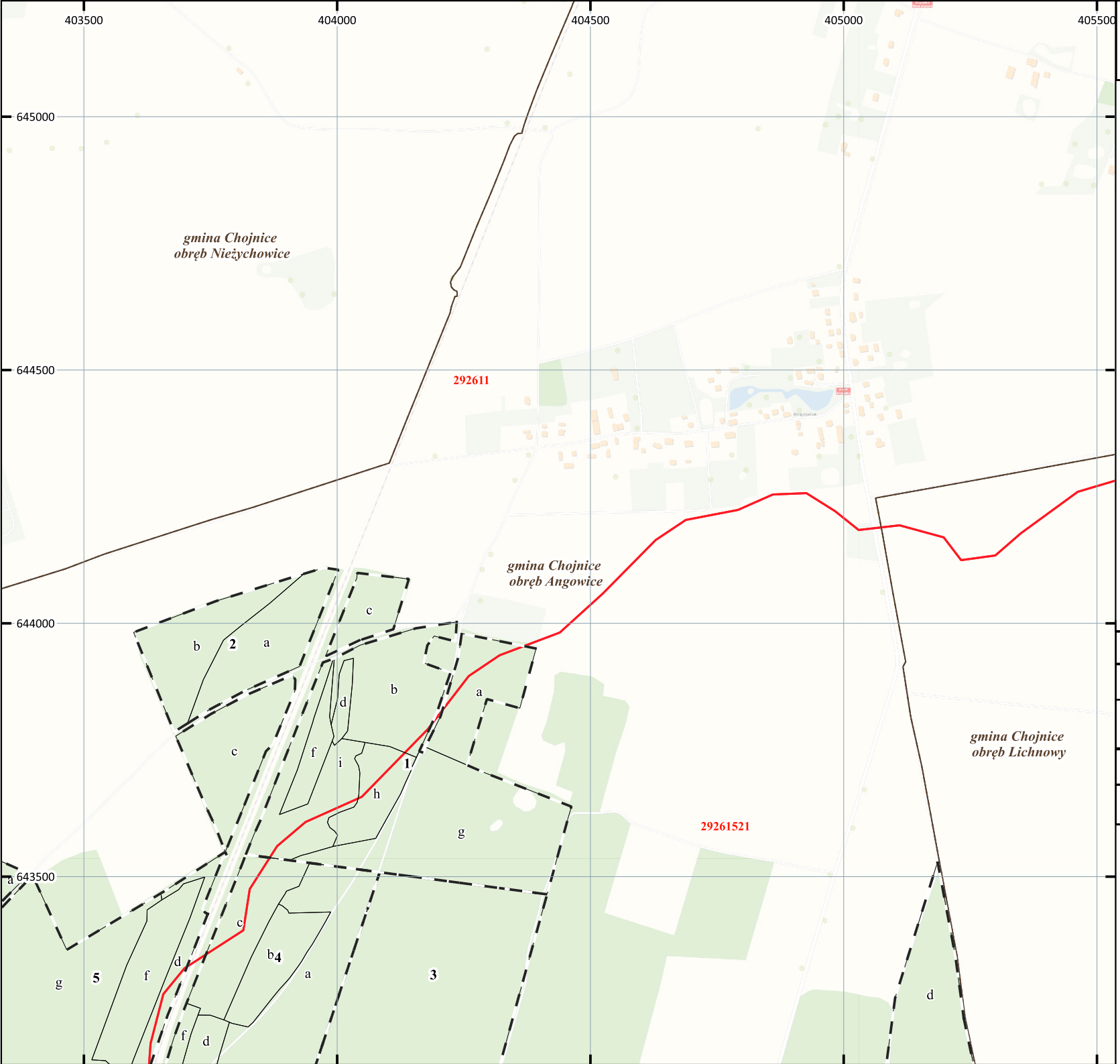

Legenda

Harmonogram realizacji planowanych przedsięwzięć wg skali pilności:

- pilne - do realizacji w okresie do 5 lat
- mniej pilne - do realizacji w okresie od 5 do 10 lat
- Planowane przedsięwzięcia
- Planowane przekroje monitoringu przepływu wód
- Planowane lokalizacje piezometrów (monitoring poziomu wód gruntowych)
- Bród
- Most
- Jaz
- Zastawka
- Przepust
- Cieki o szer. < 2,0
- Cieki o szer. 2,0 - 4,0
- Cieki o szer. 4,0 <

Rodzaj własności/ zarządu cieków:

- PGL LP
- PGW WP
- wlas. pryw.
- PGL LP, wlas. pryw.
- Zbiorniki wodne
- Działki w zasięgu oddziaływania planowanych przedsięwzięć
- 2 Zlewnie elementarne
- K Wydzielenia leśne
- 1 Oddziały leśne
- Nadleśnictwo Lutówko
- Gminy
- Obręby ewidencyjne

Podkład mapowy: Mapa podkładowa BDOO i BDOT10k

Skala: 1:10000

0 150 300 450 [m]

Układ współrzędnych: ETRF2000-PL / CS92

Numer arkusza: 12

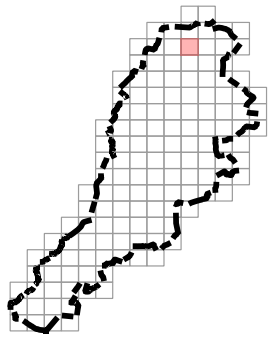

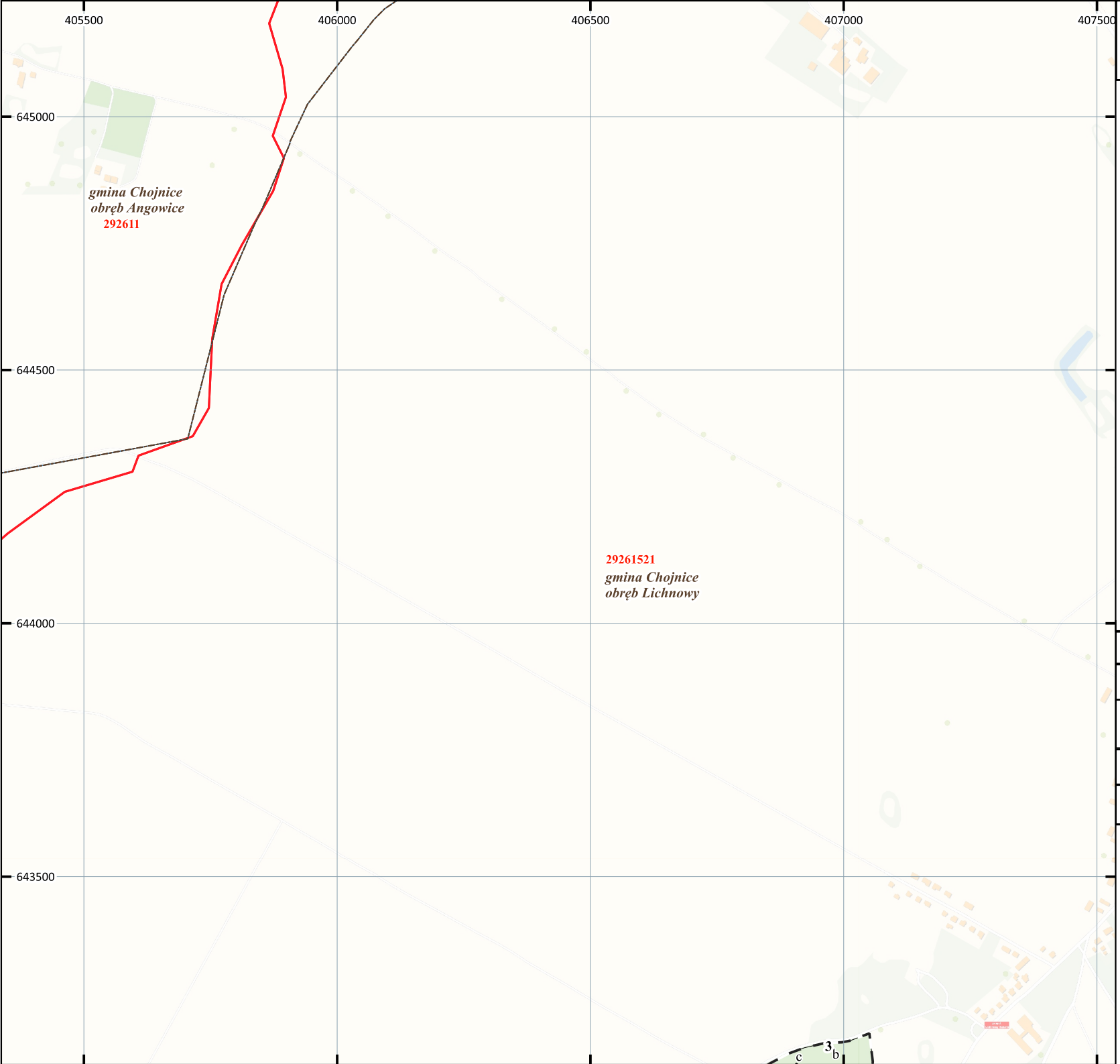

Opracowanie „Planu gospodarowania zasobami wodnymi (PGZW)" dla zlewni obszaru Nadleśnictwa Lutówko

Legenda

Harmonogram realizacji planowanych przedsięwzięć wg skali pilności:

- pilne - do realizacji w okresie do 5 lat
- mniej pilne - do realizacji w okresie od 5 do 10 lat
- Planowane przedsięwzięcia
- Planowane przekroje monitoringu przepływu wód
- Planowane lokalizacje piezometrów (monitoring poziomu wód gruntowych)
- Bród
- Most
- Jaz
- Zastawka
- Przepust
- Cieki o szer. < 2,0
- Cieki o szer. 2,0 - 4,0
- Cieki o szer. 4,0 <

Rodzaj własności/ zarządu cieków:

- PGL LP
- PGW WP
- wlas. pryw.
- PGL LP, wlas. pryw.
- Zbiorniki wodne
- Działki w zasięgu oddziaływania planowanych przedsięwzięć
- 2 Zlewnie elementarne
- K Wydzielenia leśne
- 1 Oddziały leśne
- Nadleśnictwo Lutówko
- Gminy
- Obręby ewidencyjne

Podkład mapowy: Mapa podkładowa BDOO i BDOT10k

Skala: 1:10000

0 150 300 450 [m]

Układ współrzędnych: ETRF2000-PL / CS92

Numer arkusza: 13

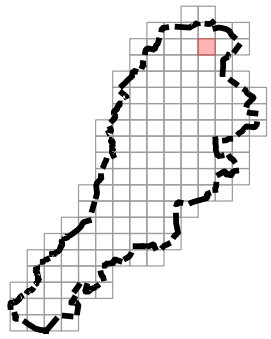

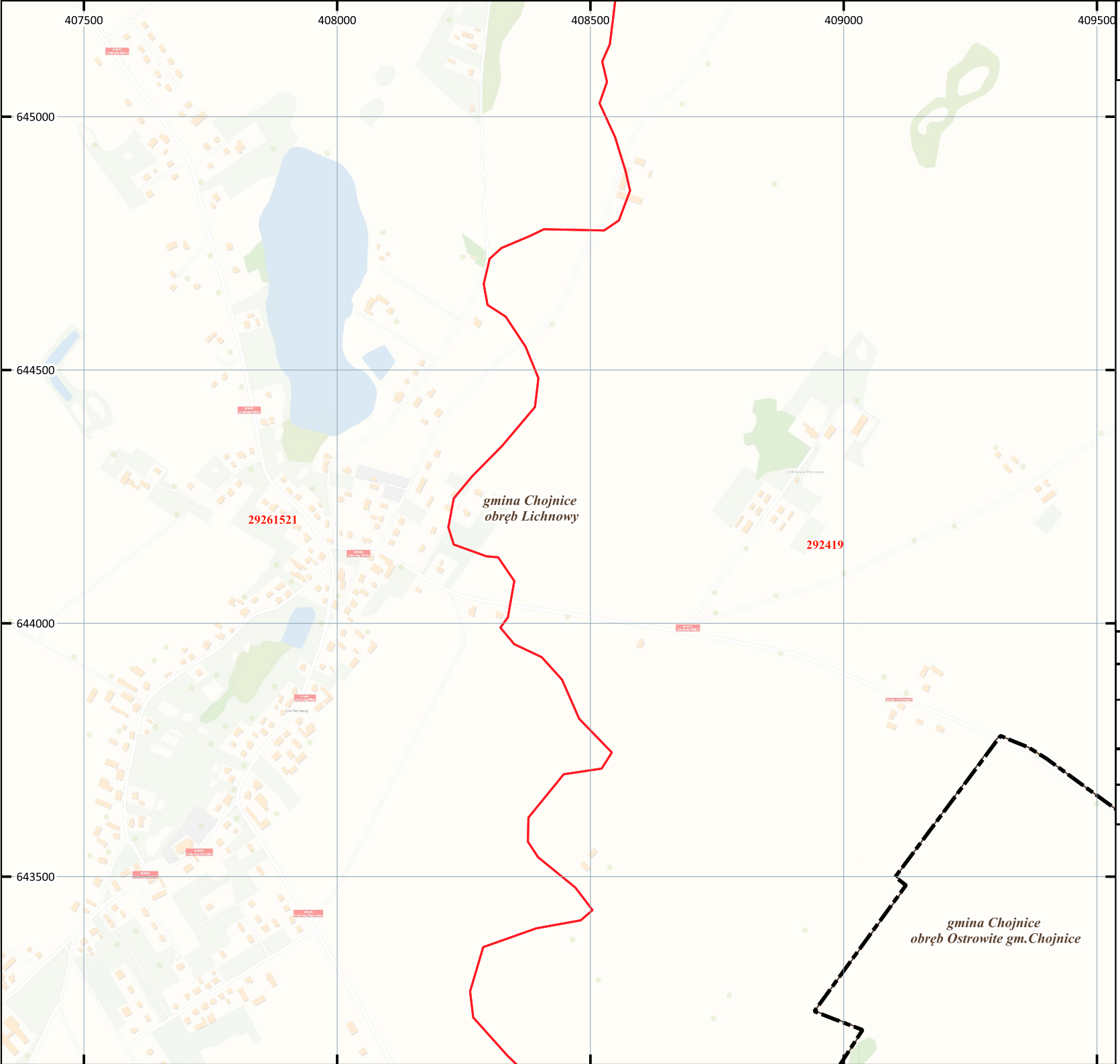

Opracowanie „Planu gospodarowania zasobami wodnymi (PGZW)" dla zlewni obszaru Nadleśnictwa Lutówko

Legenda

Harmonogram realizacji planowanych przedsięwzięć wg skali pilności:

- pilne - do realizacji w okresie do 5 lat
- mniej pilne - do realizacji w okresie od 5 do 10 lat
- Planowane przedsięwzięcia
- Planowane przekroje monitoringu przepływu wód
- Planowane lokalizacje piezometrów (monitoring poziomu wód gruntowych)
- Bród
- Most
- Jaz
- Zastawka
- Przepust
- Cieki o szer. < 2,0
- Cieki o szer. 2,0 - 4,0
- Cieki o szer. 4,0 <

Rodzaj własności/ zarządu cieków:

- PGL LP
- PGW WP
- wlas. pryw.
- PGL LP, wlas. pryw.
- Zbiorniki wodne
- Działki w zasięgu oddziaływania planowanych przedsięwzięć
- Zlewnie elementarne
- Wydzielenia leśne
- Oddziały leśne
- Nadleśnictwo Lutówko
- Gminy
- Obręby ewidencyjne

Podkład mapowy: Mapa podkładowa BDOO i BDOT10k

Skala: 1:10000

0 150 300 450 [m]

Układ współrzędnych: ETRF2000-PL / CS92

Numer arkusza: 14

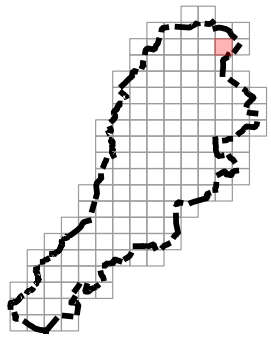



Opracowanie „Planu gospodarowania zasobami wodnymi (PGZW)" dla zlewni obszaru Nadleśnictwa Lutówko

Legenda

Harmonogram realizacji planowanych przedsięwzięć wg skali pilności:

- pilne - do realizacji w okresie do 5 lat
- mniej pilne - do realizacji w okresie od 5 do 10 lat
- Planowane przedsięwzięcia
- Planowane przekroje monitoringu przepływu wód
- Planowane lokalizacje piezometrów (monitoring poziomu wód gruntowych)
- Bród
- Most
- Jaz
- Zastawka
- Przepust
- Cieki o szer. < 2,0
- Cieki o szer. 2,0 - 4,0
- Cieki o szer. 4,0 <

Rodzaj własności/ zarządu cieków:

- PGL LP
- PGW WP
- wlas. pryw.
- PGL LP, wlas. pryw.
- Zbiorniki wodne
- Działki w zasięgu oddziaływania planowanych przedsięwzięć
- 2 — Zlewnie elementarne
- K — Wydzielenia leśne
- 1 — Oddziały leśne
- Nadleśnictwo Lutówko
- Gminy
- Obręby ewidencyjne

Podkład mapowy: Mapa podkładowa BDOO i BDOT10k

Skala: 1:10000

0 150 300 450 [m]

Układ współrzędnych: ETRF2000-PL / CS92

Numer arkusza: 15

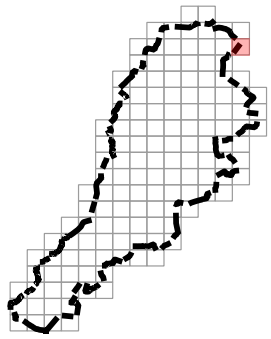

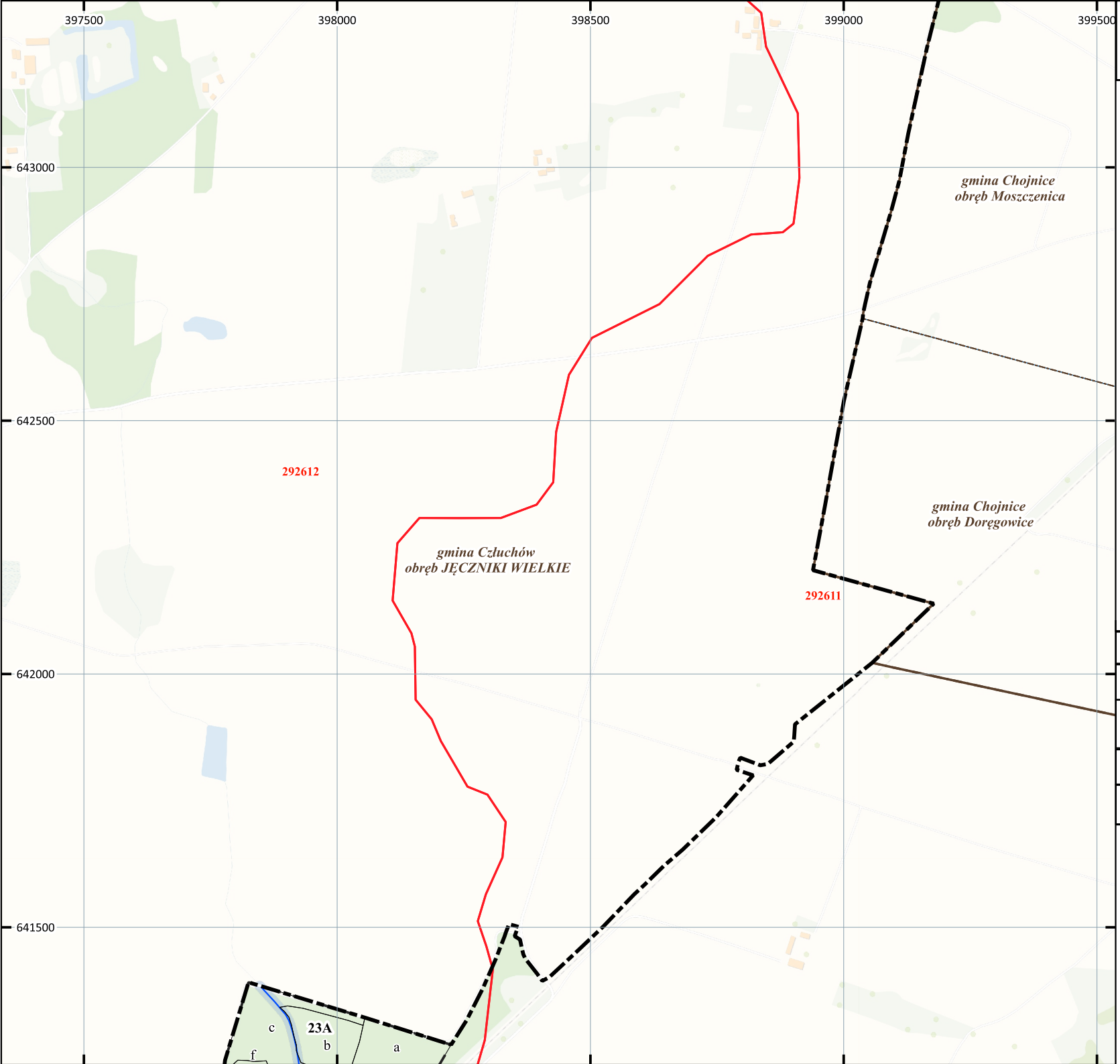

Opracowanie „Planu gospodarowania zasobami wodnymi (PGZW)" dla zlewni obszaru Nadleśnictwa Lutówko

Legenda

Harmonogram realizacji planowanych przedsięwzięć wg skali pilności:

- pilne - do realizacji w okresie do 5 lat
- mniej pilne - do realizacji w okresie od 5 do 10 lat
- Planowane przedsięwzięcia
- Planowane przekroje monitoringu przepływu wód
- Planowane lokalizacje piezometrów (monitoring poziomu wód gruntowych)
- Bród
- Most
- Jaz
- Zastawka
- Przepust
- Cieki o szer. < 2,0
- Cieki o szer. 2,0 - 4,0
- Cieki o szer. 4,0 <

Rodzaj własności/ zarządu cieków:

- PGL LP
- PGW WP
- wlas. pryw.
- PGL LP, wlas. pryw.
- Zbiorniki wodne
- Działki w zasięgu oddziaływania planowanych przedsięwzięć (1/9)
- 2 Zlewnie elementarne
- K Wydzielenia leśne
- 1 Oddziały leśne
- Nadleśnictwo Lutówko
- Gminy
- Obręby ewidencyjne

Podkład mapowy: Mapa podkładowa BDOO i BDOT10k

Skala: 1:10000

0 150 300 450 [m]

Układ współrzędnych: ETRF2000-PL / CS92

Numer arkusza: 16

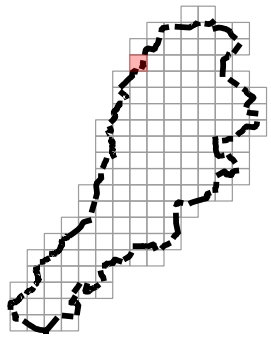

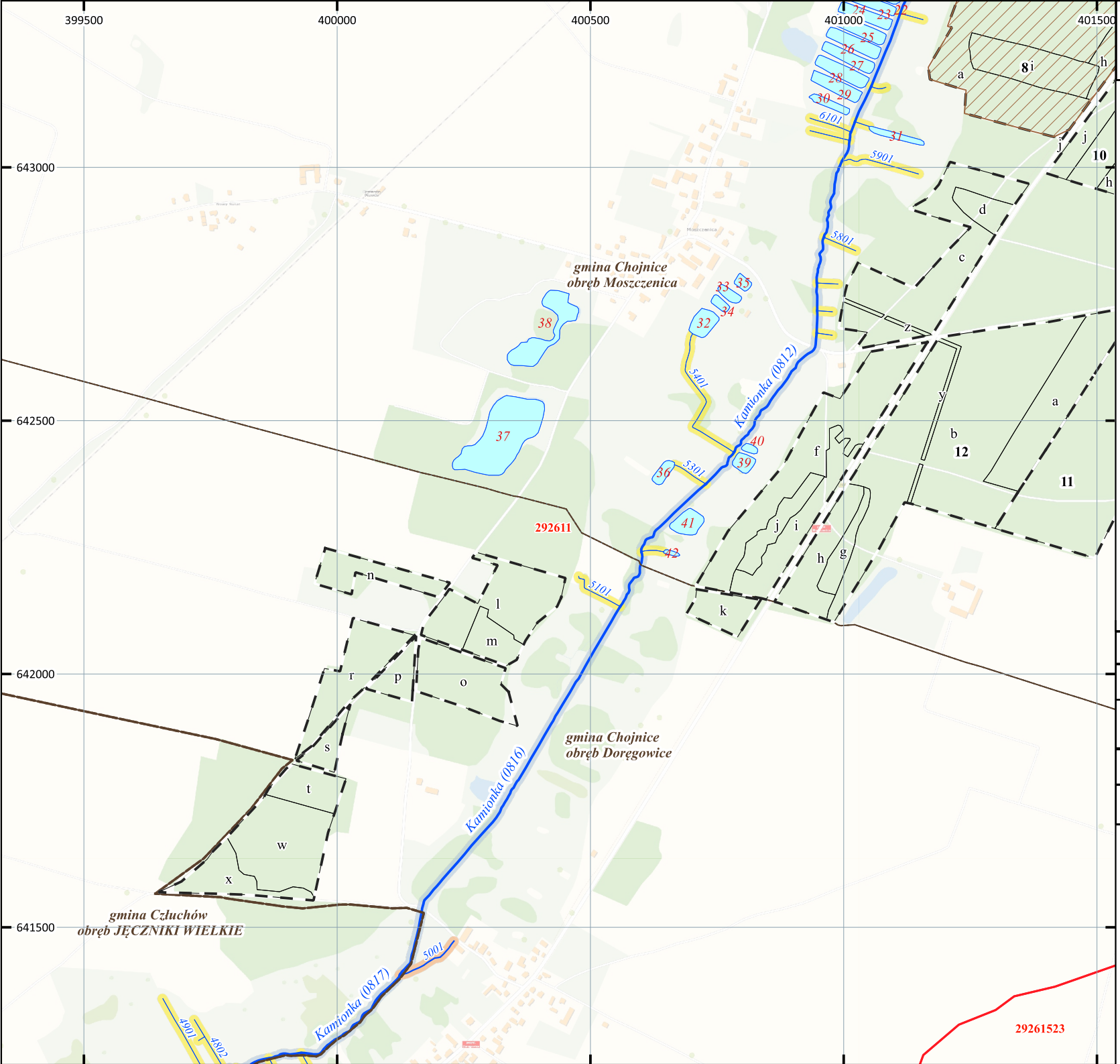

Opracowanie „Planu gospodarowania zasobami wodnymi (PGZW)" dla zlewni obszaru Nadleśnictwa Lutówko

Legenda

Harmonogram realizacji planowanych przedsięwzięć wg skali pilności:

- pilne - do realizacji w okresie do 5 lat
- mniej pilne - do realizacji w okresie od 5 do 10 lat
- Planowane przedsięwzięcia
- Planowane przekroje monitoringu przepływu wód
- Planowane lokalizacje piezometrów (monitoring poziomu wód gruntowych)
- Bród
- Most
- Jaz
- Zastawka
- Przepust
- Cieki o szer. < 2,0
- Cieki o szer. 2,0 - 4,0
- Cieki o szer. 4,0 <

Rodzaj własności/ zarządu cieków:

- PGL LP
- PGW WP
- wlas. pryw.
- PGL LP, wlas. pryw.
- Zbiorniki wodne
- Działki w zasięgu oddziaływania planowanych przedsięwzięć
- 2 Zlewnie elementarne
- K Wydzielenia leśne
- 1 Oddziały leśne
- Nadleśnictwo Lutówko
- Gminy
- Obręby ewidencyjne

Podkład mapowy: Mapa podkładowa BDOO i BDOT10k

Skala: 1:10000

0 150 300 450 [m]

Układ współrzędnych: ETRF2000-PL / CS92

Numer arkusza: 17

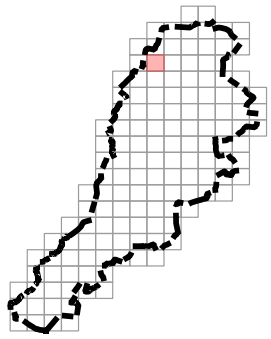

Opracowanie „Planu gospodarowania zasobami wodnymi (PGZW)" dla zlewni obszaru Nadleśnictwa Lutówko

Legenda

Harmonogram realizacji planowanych przedsięwzięć wg skali pilności:

- pilne - do realizacji w okresie do 5 lat
- mniej pilne - do realizacji w okresie od 5 do 10 lat
- Planowane przedsięwzięcia
- Planowane przekroje monitoringu przepływu wód
- Planowane lokalizacje piezometrów (monitoring poziomu wód gruntowych)
- Bród
- Most
- Jaz
- Zastawka
- Przepust
- Cieki o szer. < 2,0
- Cieki o szer. 2,0 - 4,0
- Cieki o szer. 4,0 <

Rodzaj własności/ zarządu cieków:

- PGL LP
- PGW WP
- wlas. pryw.
- PGL LP, wlas. pryw.
- Zbiorniki wodne
- Działki w zasięgu oddziaływania planowanych przedsięwzięć
- 2 Zlewnie elementarne
- K Wydzielenia leśne
- 1 Oddziały leśne
- Nadleśnictwo Lutówko
- Gminy
- Obręby ewidencyjne

Podkład mapowy: Mapa podkładowa BDOO i BDOT10k

Skala: 1:10000

0 150 300 450 [m]

Układ współrzędnych: ETRF2000-PL / CS92

Numer arkusza: 18

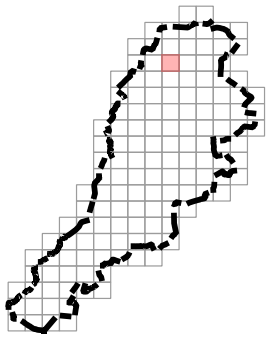

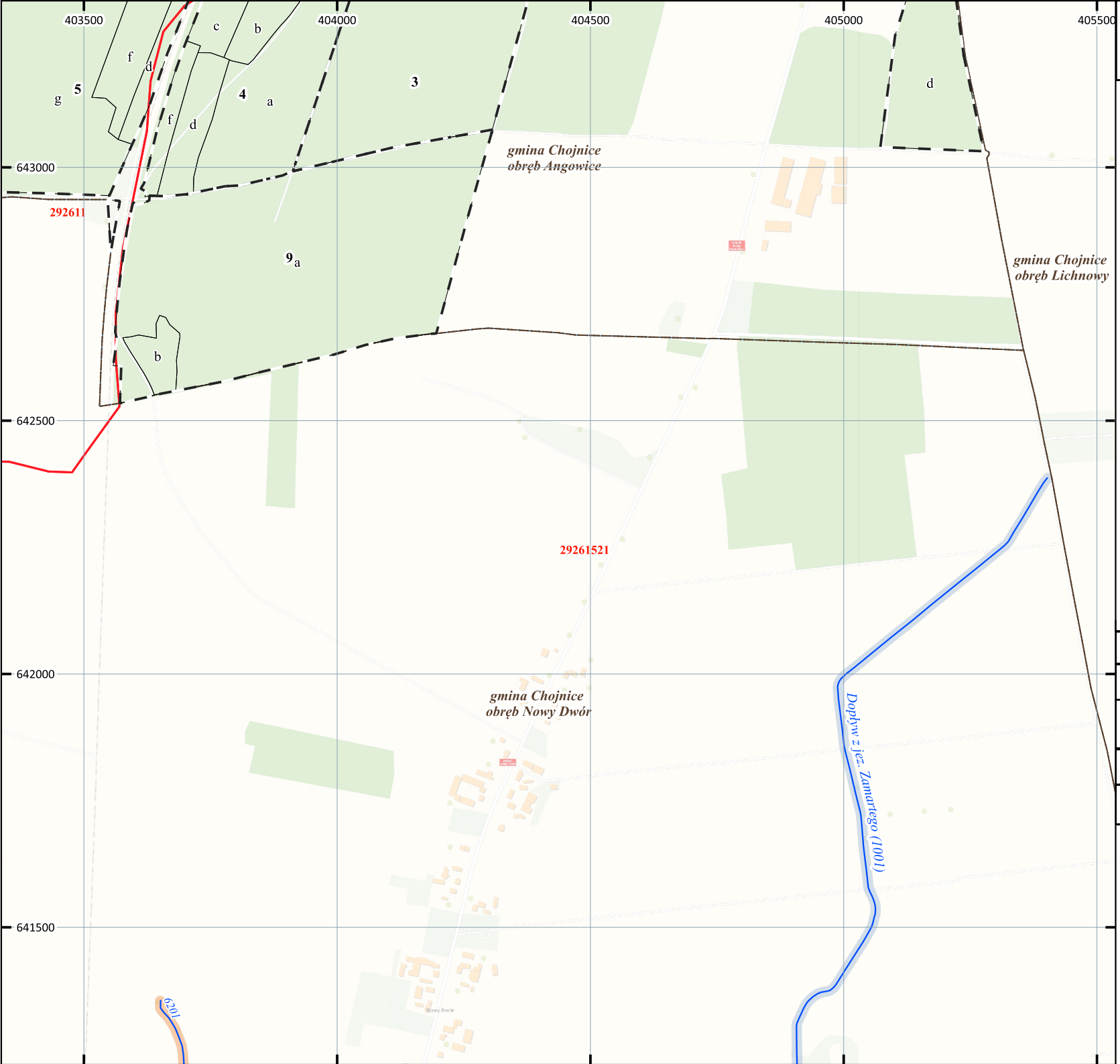

Opracowanie „Planu gospodarowania zasobami wodnymi (PGZW)" dla zlewni obszaru Nadleśnictwa Lutówko

Legenda

Harmonogram realizacji planowanych przedsięwzięć wg skali pilności:

- pilne - do realizacji w okresie do 5 lat
- mniej pilne - do realizacji w okresie od 5 do 10 lat
- Planowane przedsięwzięcia
- Planowane przekroje monitoringu przepływu wód
- Planowane lokalizacje piezometrów (monitoring poziomu wód gruntowych)
- Bród
- Most
- Jaz
- Zastawka
- Przepust
- Cieki o szer. < 2,0
- Cieki o szer. 2,0 - 4,0
- Cieki o szer. 4,0 <

Rodzaj własności/ zarządu cieków:

- PGL LP
- PGW WP
- wlas. pryw.
- PGL LP, wlas. pryw.
- Zbiorniki wodne
- Działki w zasięgu oddziaływania planowanych przedsięwzięć
- 2 Zlewnie elementarne
- K Wydzielenia leśne
- 1 Oddziały leśne
- Nadleśnictwo Lutówko
- Gminy
- Obręby ewidencyjne

Podkład mapowy: Mapa podkładowa BDOO i BDOT10k

Skala: 1:10000

0 150 300 450 [m]

Układ współrzędnych: ETRF2000-PL / CS92

Numer arkusza: 19

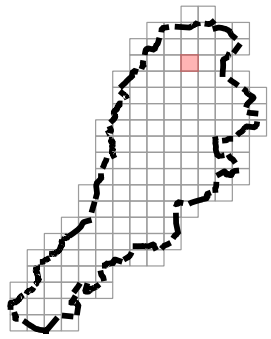

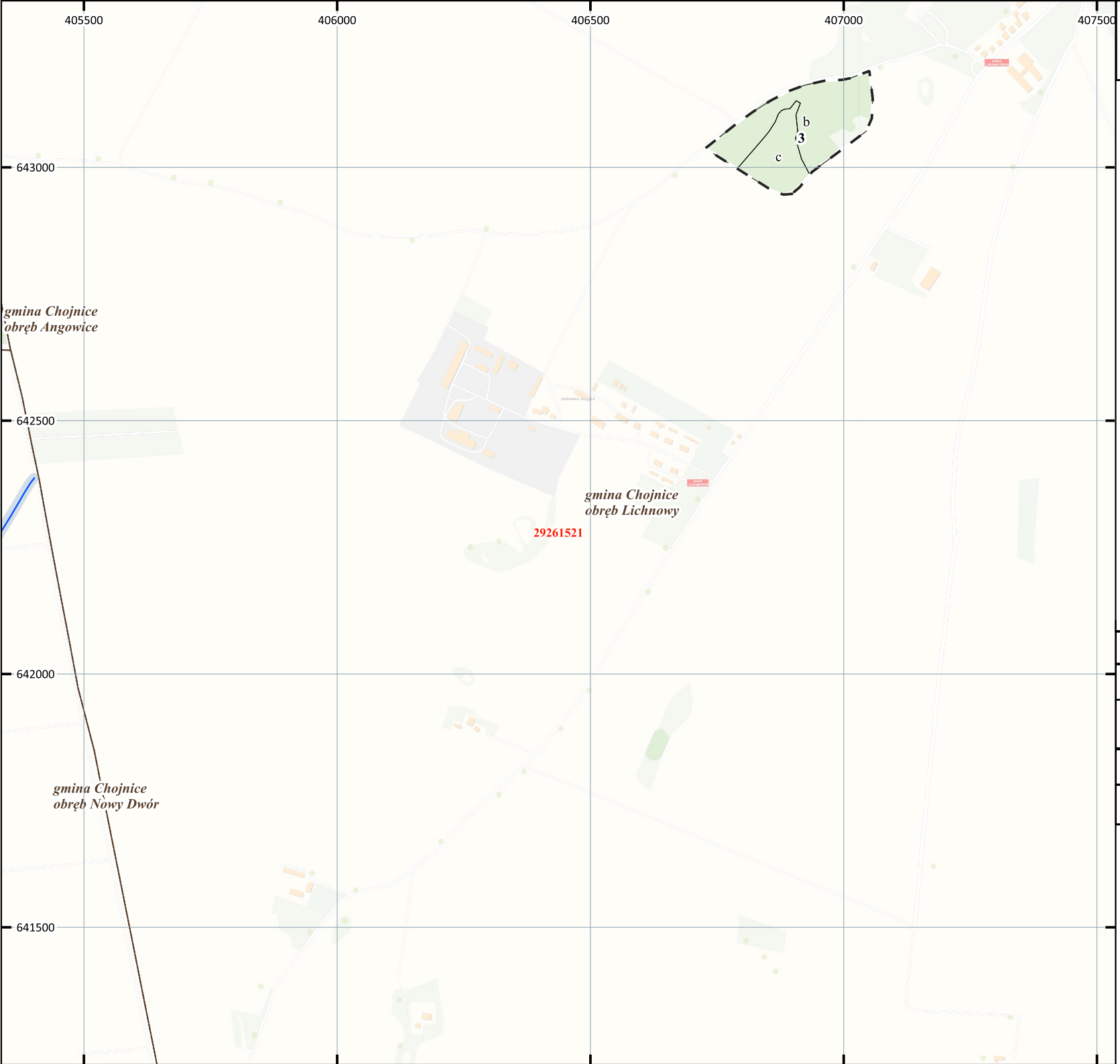

Opracowanie „Planu gospodarowania zasobami wodnymi (PGZW)" dla zlewni obszaru Nadleśnictwa Lutówko

Legenda

Harmonogram realizacji planowanych przedsięwzięć wg skali pilności:

- pilne - do realizacji w okresie do 5 lat
- mniej pilne - do realizacji w okresie od 5 do 10 lat
- Planowane przedsięwzięcia
- Planowane przekroje monitoringu przepływu wód
- Planowane lokalizacje piezometrów (monitoring poziomu wód gruntowych)
- Bród
- Most
- Jaz
- Zastawka
- Przepust
- Cieki o szer. < 2,0
- Cieki o szer. 2,0 - 4,0
- Cieki o szer. 4,0 <

Rodzaj własności/ zarządu cieków:

- PGL LP
- PGW WP
- wlas. pryw.
- PGL LP, wlas. pryw.
- Zbiorniki wodne
- Działki w zasięgu oddziaływania planowanych przedsięwzięć (1/9)
- 2 — Zlewnie elementarne
- K — Wydzielenia leśne
- 1 — Oddziały leśne
- Nadleśnictwo Lutówko
- Gminy
- Obręby ewidencyjne

Podkład mapowy: Mapa podkładowa BDOO i BDOT10k

Skala: 1:10000

0 150 300 450 [m]

Układ współrzędnych: ETRF2000-PL / CS92

Numer arkusza: 20

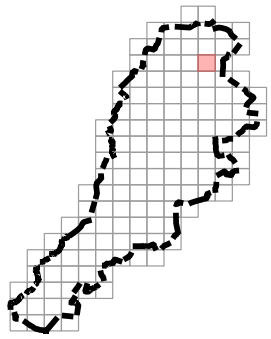

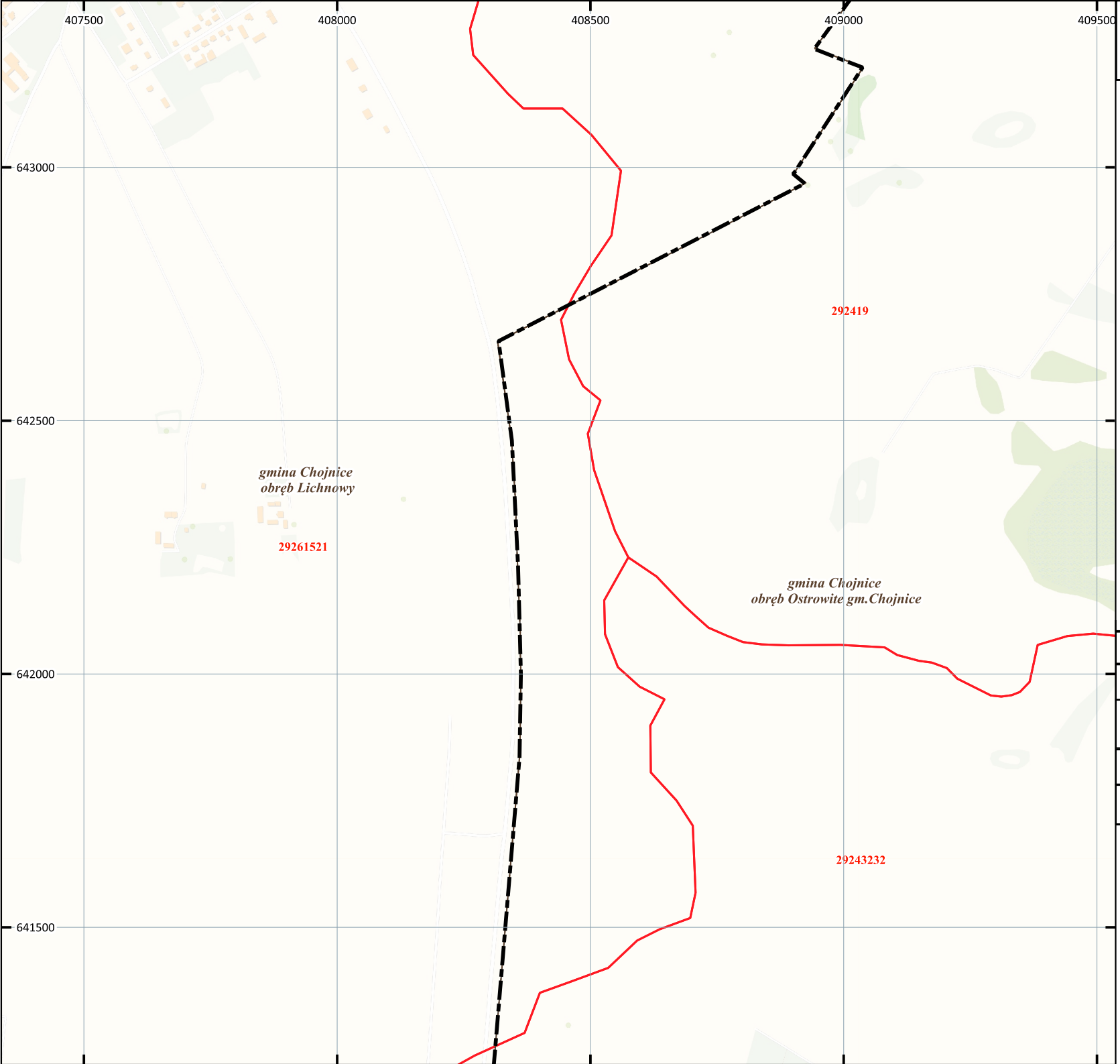

Opracowanie „Planu gospodarowania zasobami wodnymi (PGZW)" dla zlewni obszaru Nadleśnictwa Lutówko

Legenda

Harmonogram realizacji planowanych przedsięwzięć wg skali pilności:

- pilne - do realizacji w okresie do 5 lat
- mniej pilne - do realizacji w okresie od 5 do 10 lat
- Planowane przedsięwzięcia
- Planowane przekroje monitoringu przepływu wód
- Planowane lokalizacje piezometrów (monitoring poziomu wód gruntowych)
- Bród
- Most
- Jaz
- Zastawka
- Przepust
- Cieki o szer. < 2,0
- Cieki o szer. 2,0 - 4,0
- Cieki o szer. 4,0 <

Rodzaj własności/ zarządu cieków:

- PGL LP
- PGW WP
- wlas. pryw.
- PGL LP, wlas. pryw.
- Zbiorniki wodne
- Działki w zasięgu oddziaływania planowanych przedsięwzięć
- 2 Zlewnie elementarne
- K Wydzielenia leśne
- 1 Oddziały leśne
- Nadleśnictwo Lutówko
- Gminy
- Obręby ewidencyjne

Podkład mapowy: Mapa podkładowa BDOO i BDOT10k

Skala: 1:10000

0 150 300 450 [m]

Układ współrzędnych: ETRF2000-PL / CS92

Numer arkusza: 21

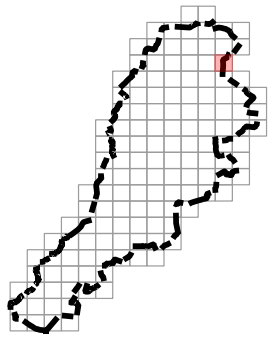

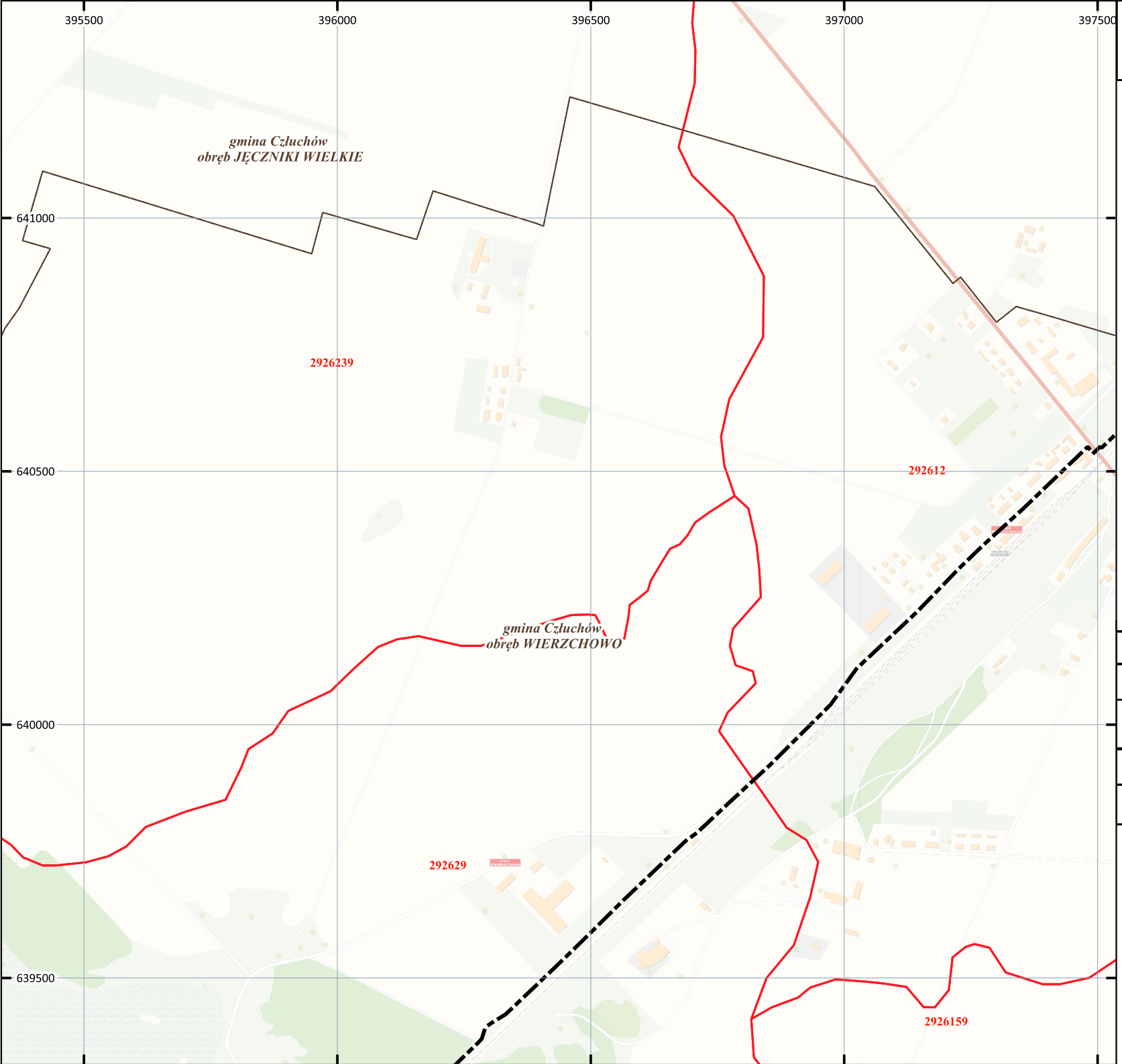

Opracowanie „Planu gospodarowania zasobami wodnymi (PGZW)" dla zlewni obszaru Nadleśnictwa Lutówko

Legenda

Harmonogram realizacji planowanych przedsięwzięć wg skali pilności:

- pilne - do realizacji w okresie do 5 lat
- mniej pilne - do realizacji w okresie od 5 do 10 lat
- Planowane przedsięwzięcia
- Planowane przekroje monitoringu przepływu wód
- Planowane lokalizacje piezometrów (monitoring poziomu wód gruntowych)
- Bród
- Most
- Jaz
- Zastawka
- Przepust
- Cieki o szer. < 2,0
- Cieki o szer. 2,0 - 4,0
- Cieki o szer. 4,0 <

Rodzaj własności/ zarządu cieków:

- PGL LP
- PGW WP
- wlas. pryw.
- PGL LP, wlas. pryw.
- Zbiorniki wodne
- Działki w zasięgu oddziaływania planowanych przedsięwzięć (1/9)
- 2 — Zlewnie elementarne
- K — Wydzielenia leśne
- 1 — Oddziały leśne
- Nadleśnictwo Lutówko
- Gminy
- Obręby ewidencyjne

Podkład mapowy: Mapa podkładowa BDOO i BDOT10k

Skala: 1:10000

0 150 300 450 [m]

Układ współrzędnych: ETRF2000-PL / CS92

Numer arkusza: 22

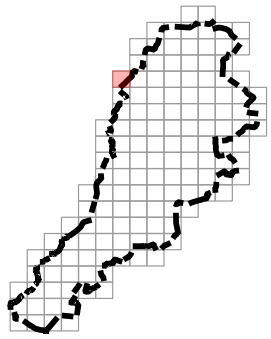

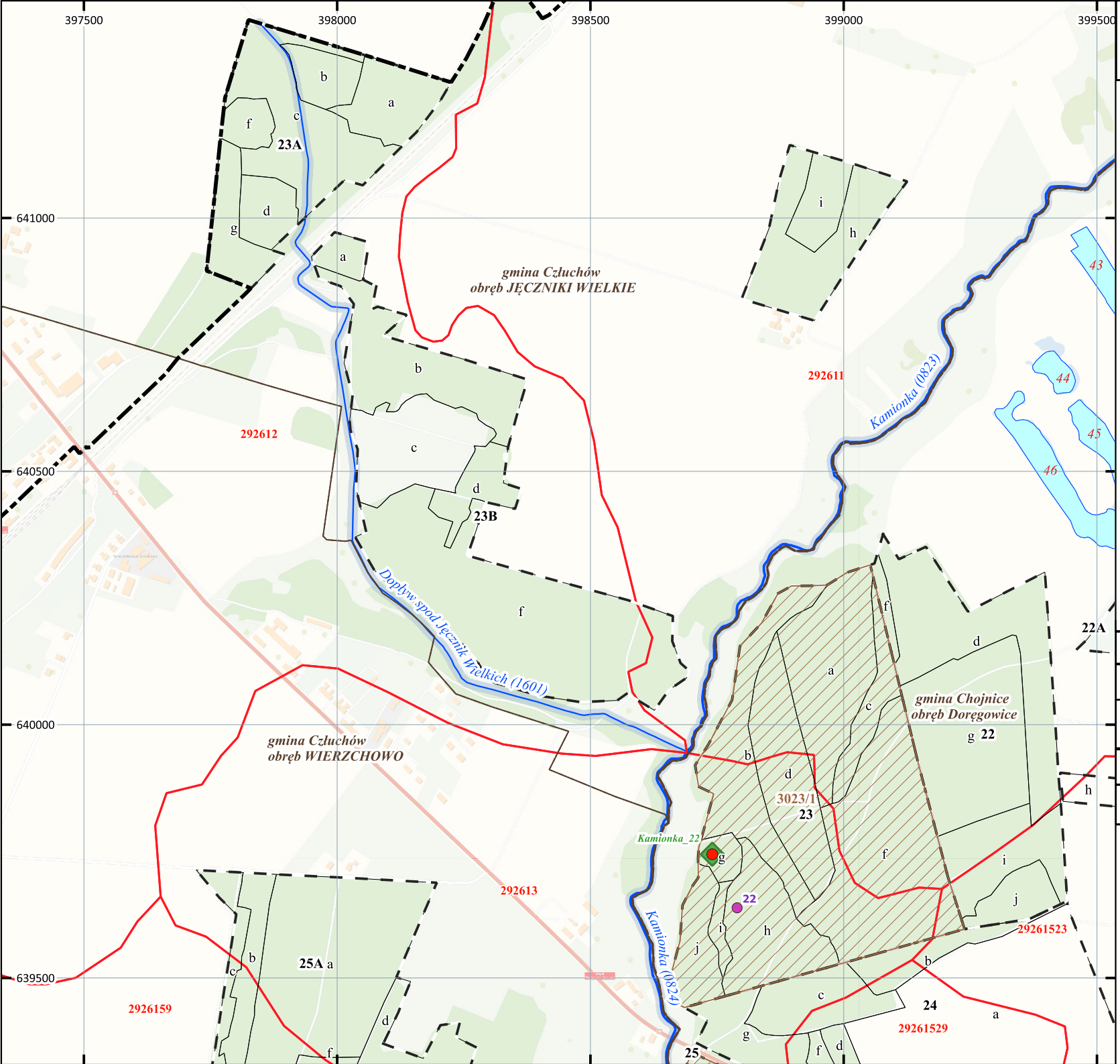

Opracowanie „Planu gospodarowania zasobami wodnymi (PGZW)" dla zlewni obszaru Nadleśnictwa Lutówko

Legenda

Harmonogram realizacji planowanych przedsięwzięć wg skali pilności:

- pilne - do realizacji w okresie do 5 lat
- mniej pilne - do realizacji w okresie od 5 do 10 lat
- Planowane przedsięwzięcia
- Planowane przekroje monitoringu przepływu wód
- Planowane lokalizacje piezometrów (monitoring poziomu wód gruntowych)
- Bród
- Most
- Jaz
- Zastawka
- Przepust
- Cieki o szer. < 2,0
- Cieki o szer. 2,0 - 4,0
- Cieki o szer. 4,0 <

Rodzaj własności/ zarządu cieków:

- PGL LP
- PGW WP
- wlas. pryw.
- PGL LP, wlas. pryw.
- Zbiorniki wodne
- Działki w zasięgu oddziaływania planowanych przedsięwzięć
- Zlewnie elementarne
- Wydzielenia leśne
- Oddziały leśne
- Nadleśnictwo Lutówko
- Gminy
- Obręby ewidencyjne

Podkład mapowy: Mapa podkładowa BDOO i BDOT10k

Skala: 1:10000

0 150 300 450 [m]

Układ współrzędnych: ETRF2000-PL / CS92

Numer arkusza: 23

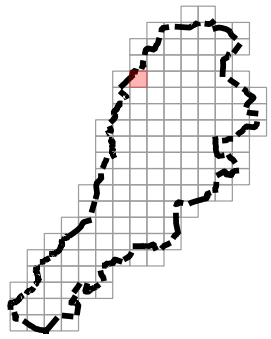

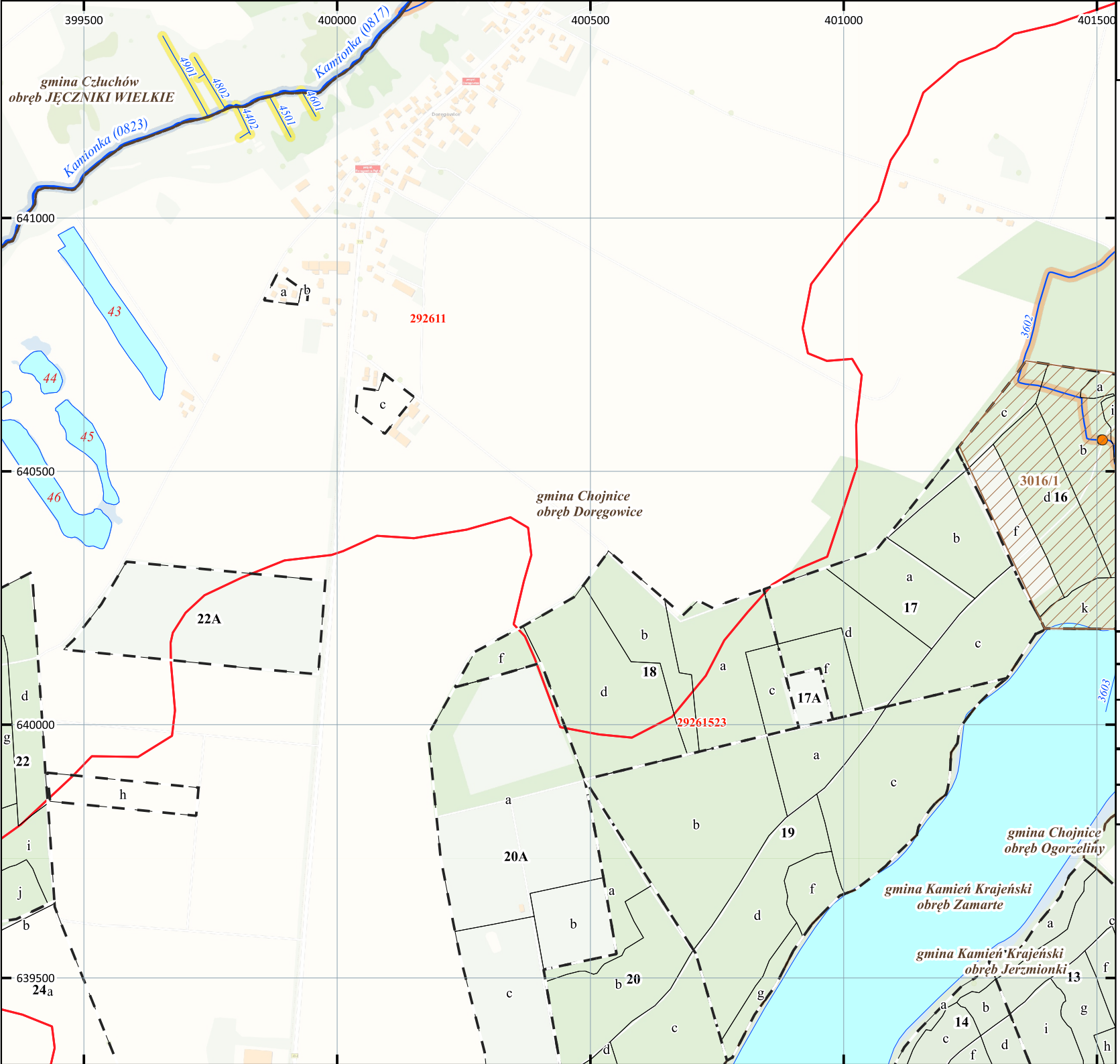

Opracowanie „Planu gospodarowania zasobami wodnymi (PGZW)" dla zlewni obszaru Nadleśnictwa Lutówko

Legenda

Harmonogram realizacji planowanych przedsięwzięć wg skali pilności:

- pilne - do realizacji w okresie do 5 lat
- mniej pilne - do realizacji w okresie od 5 do 10 lat
- Planowane przedsięwzięcia
- Planowane przekroje monitoringu przepływu wód
- Planowane lokalizacje piezometrów (monitoring poziomu wód gruntowych)
- Bród
- Most
- Jaz
- Zastawka
- Przepust
- Cieki o szer. < 2,0
- Cieki o szer. 2,0 - 4,0
- Cieki o szer. 4,0 <

Rodzaj własności/ zarządu cieków:

- PGL LP
- PGW WP
- wlas. pryw.
- PGL LP, wlas. pryw.
- Zbiorniki wodne
- Działki w zasięgu oddziaływania planowanych przedsięwzięć
- 2 Zlewnie elementarne
- K Wydzielenia leśne
- 1 Oddziały leśne
- Nadleśnictwo Lutówko
- Gminy
- Obręby ewidencyjne

Podkład mapowy: Mapa podkładowa BDOO i BDOT10k

Skala: 1:10000

0 150 300 450 [m]

Układ współrzędnych: ETRF2000-PL / CS92

Numer arkusza: 24

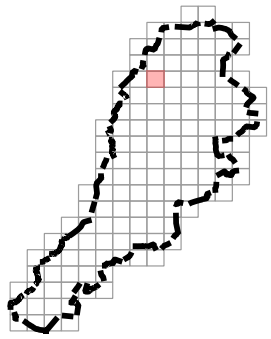

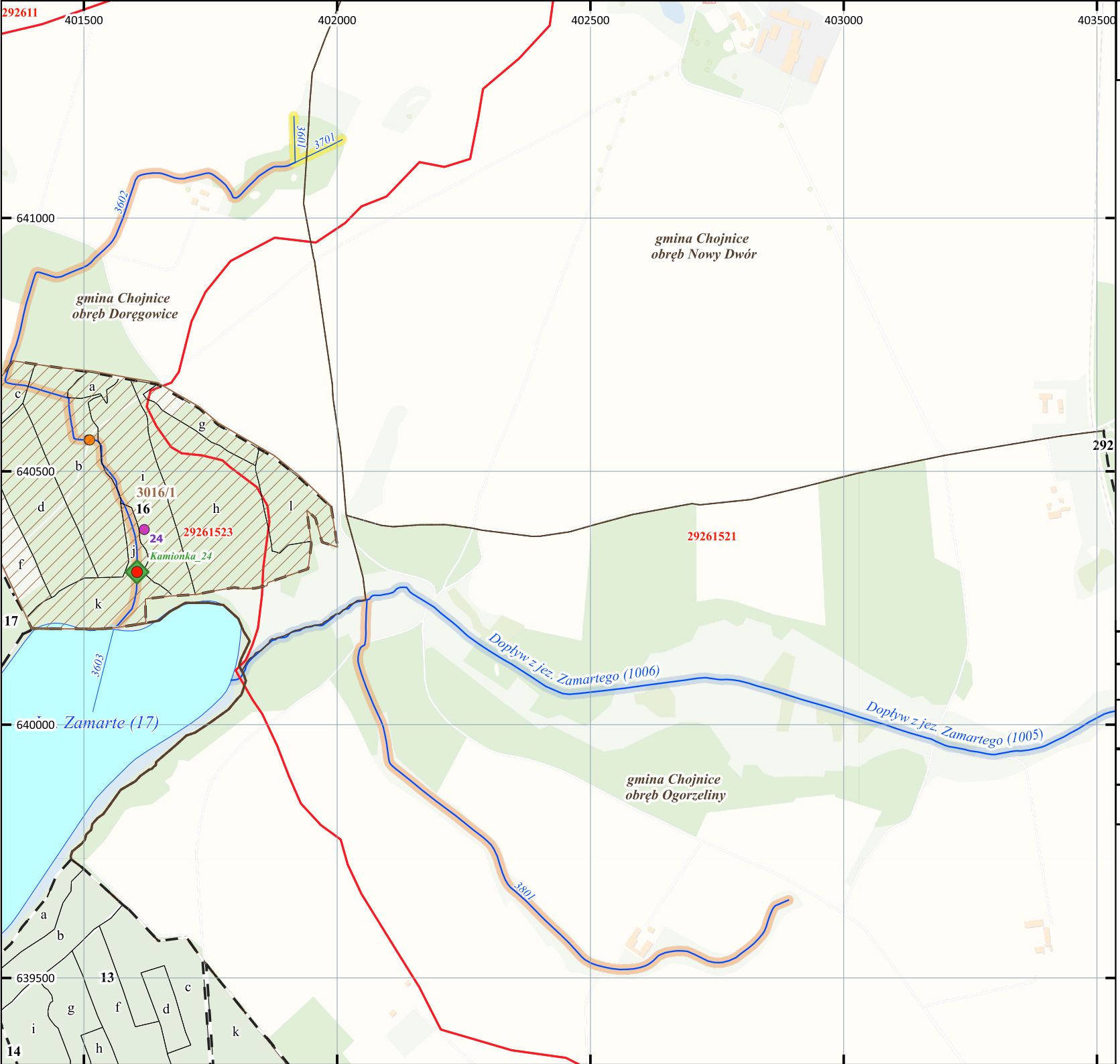

Opracowanie „Planu gospodarowania zasobami wodnymi (PGZW)" dla zlewni obszaru Nadleśnictwa Lutówko

Legenda

Harmonogram realizacji planowanych przedsięwzięć wg skali pilności:

- pilne - do realizacji w okresie do 5 lat
- mniej pilne - do realizacji w okresie od 5 do 10 lat
- Planowane przedsięwzięcia
- Planowane przekroje monitoringu przepływu wód
- Planowane lokalizacje piezometrów (monitoring poziomu wód gruntowych)
- Bród
- Most
- Jaz
- Zastawka
- Przepust
- Cieki o szer. < 2,0
- Cieki o szer. 2,0 - 4,0
- Cieki o szer. 4,0 <

Rodzaj własności/ zarządu cieków:

- PGL LP
- PGW WP
- wlas. pryw.
- PGL LP, wlas. pryw.
- Zbiorniki wodne
- Działki w zasięgu oddziaływania planowanych przedsięwzięć (1/9)
- 2 — Zlewnie elementarne
- K — Wydzielenia leśne
- 1 — Oddziały leśne
- Nadleśnictwo Lutówko
- Gminy
- Obręby ewidencyjne

Podkład mapowy: Mapa podkładowa BDOO i BDOT10k

Skala: 1:10000

0 150 300 450 [m]

Układ współrzędnych: ETRF2000-PL / CS92

Numer arkusza: 25

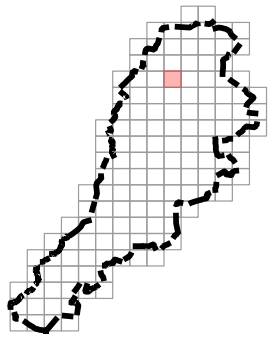

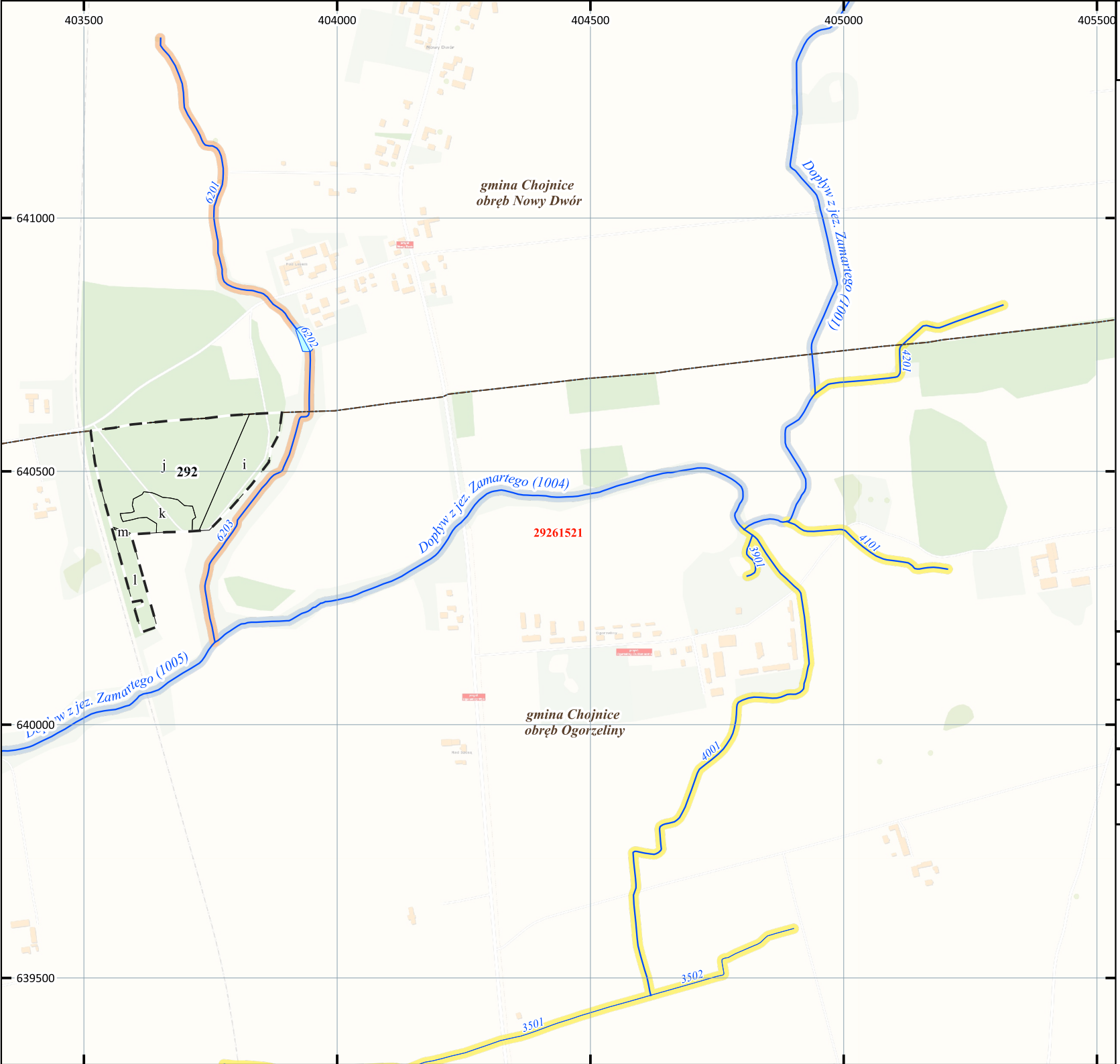

Opracowanie „Planu gospodarowania zasobami wodnymi (PGZW)" dla zlewni obszaru Nadleśnictwa Lutówko

Legenda

Harmonogram realizacji planowanych przedsięwzięć wg skali pilności:

- pilne - do realizacji w okresie do 5 lat
- mniej pilne - do realizacji w okresie od 5 do 10 lat
- Planowane przedsięwzięcia
- Planowane przekroje monitoringu przepływu wód
- Planowane lokalizacje piezometrów (monitoring poziomu wód gruntowych)
- Bród
- Most
- Jaz
- Zastawka
- Przepust
- Cieki o szer. < 2,0
- Cieki o szer. 2,0 - 4,0
- Cieki o szer. 4,0 <

Rodzaj własności/ zarządu cieków:

- PGL LP
- PGW WP
- wlas. pryw.
- PGL LP, wlas. pryw.
- Zbiorniki wodne
- Działki w zasięgu oddziaływania planowanych przedsięwzięć
- 2 Zlewnie elementarne
- K Wydzielenia leśne
- 1 Oddziały leśne
- Nadleśnictwo Lutówko
- Gminy
- Obręby ewidencyjne

Podkład mapowy: Mapa podkładowa BDOO i BDOT10k

Skala: 1:10000

0 150 300 450 [m]

Układ współrzędnych: ETRF2000-PL / CS92

Numer arkusza: 26

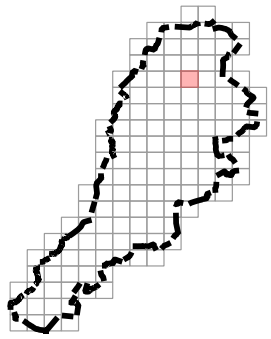

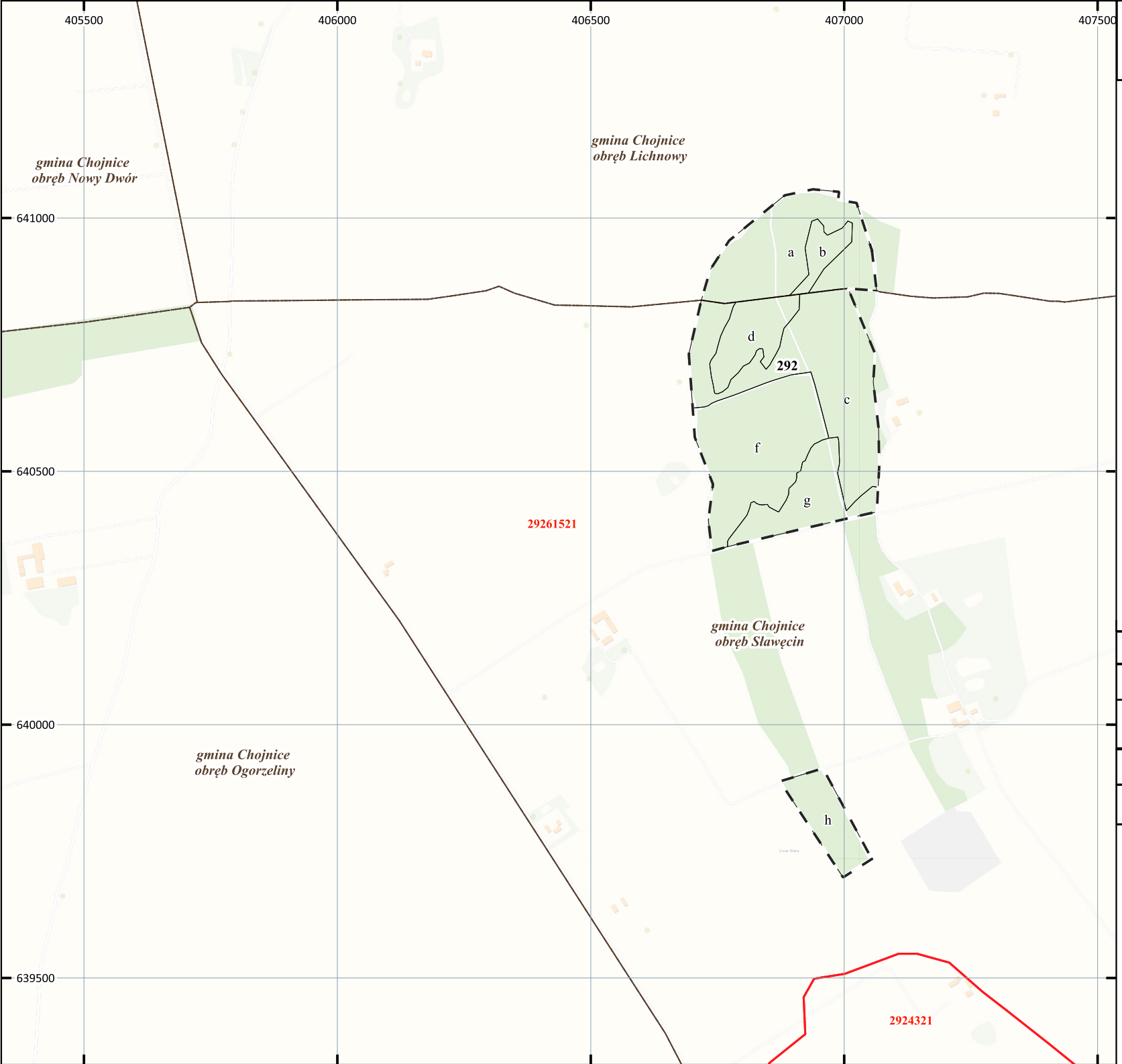

Opracowanie „Planu gospodarowania zasobami wodnymi (PGZW)" dla zlewni obszaru Nadleśnictwa Lutówko

Legenda

Harmonogram realizacji planowanych przedsięwzięć wg skali pilności:

- pilne - do realizacji w okresie do 5 lat
- mniej pilne - do realizacji w okresie od 5 do 10 lat
- Planowane przedsięwzięcia
- Planowane przekroje monitoringu przepływu wód
- Planowane lokalizacje piezometrów (monitoring poziomu wód gruntowych)
- Bród
- Most
- Jaz
- Zastawka
- Przepust
- Cieki o szer. < 2,0
- Cieki o szer. 2,0 - 4,0
- Cieki o szer. 4,0 <

Rodzaj własności/ zarządu cieków:

- PGL LP
- PGW WP
- wlas. pryw.
- PGL LP, wlas. pryw.
- Zbiorniki wodne
- Działki w zasięgu oddziaływania planowanych przedsięwzięć
- 2 Zlewnie elementarne
- K Wydzielenia leśne
- 1 Oddziały leśne
- Nadleśnictwo Lutówko
- Gminy
- Obręby ewidencyjne

Podkład mapowy: Mapa podkładowa BDOO i BDOT10k

Skala: 1:10000

0 150 300 450 [m]

Układ współrzędnych: ETRF2000-PL / CS92

Numer arkusza: 27

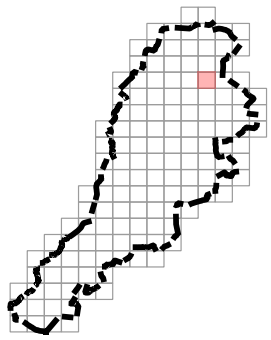

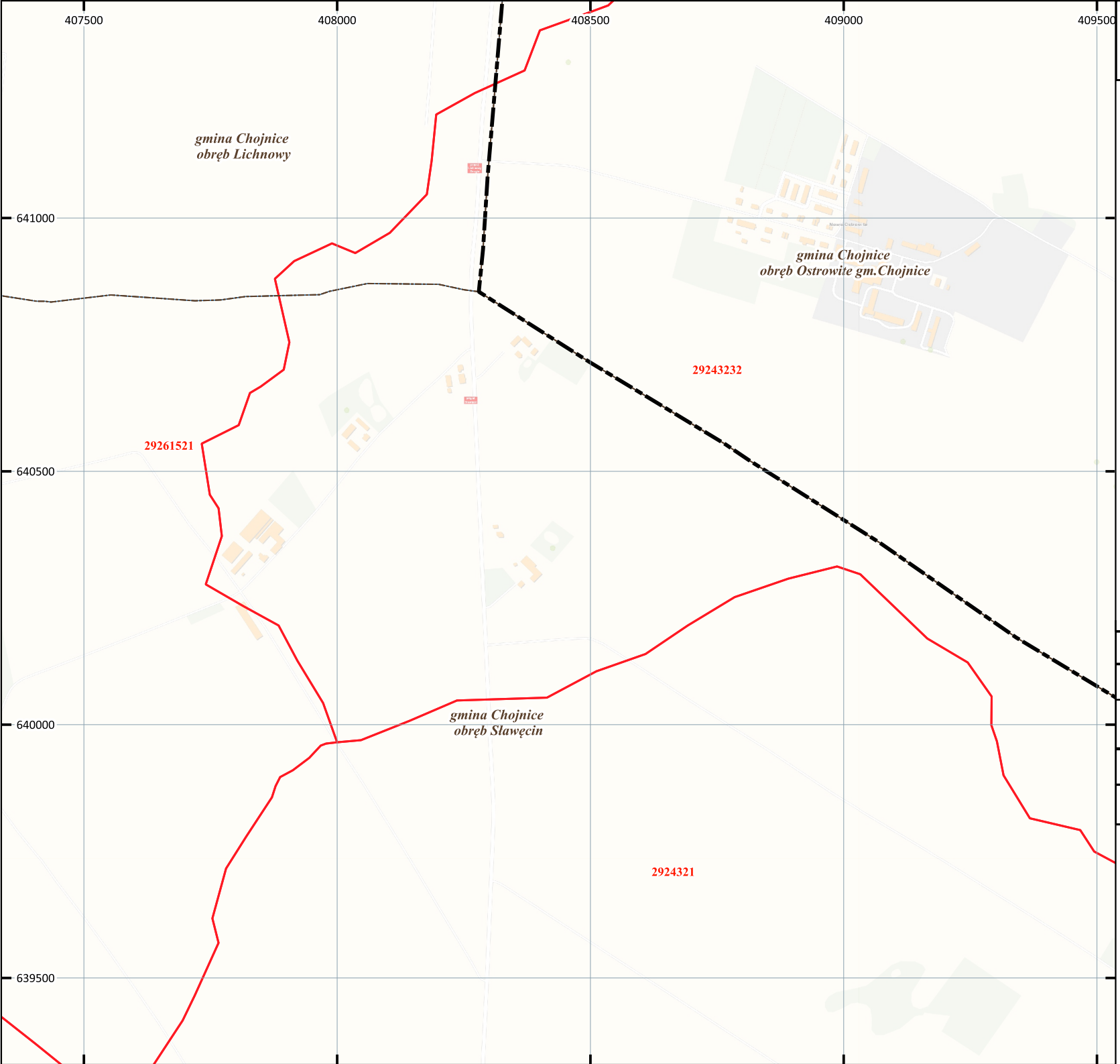

Opracowanie „Planu gospodarowania zasobami wodnymi (PGZW)" dla zlewni obszaru Nadleśnictwa Lutówko

Legenda

Harmonogram realizacji planowanych przedsięwzięć wg skali pilności:

- pilne - do realizacji w okresie do 5 lat
- mniej pilne - do realizacji w okresie od 5 do 10 lat
- Planowane przedsięwzięcia
- Planowane przekroje monitoringu przepływu wód
- Planowane lokalizacje piezometrów (monitoring poziomu wód gruntowych)
- Bród
- Most
- Jaz
- Zastawka
- Przepust
- Cieki o szer. < 2,0
- Cieki o szer. 2,0 - 4,0
- Cieki o szer. 4,0 <

Rodzaj własności/ zarządu cieków:

- PGL LP
- PGW WP
- wlas. pryw.
- PGL LP, wlas. pryw.
- Zbiorniki wodne
- Działki w zasięgu oddziaływania planowanych przedsięwzięć
- 2 Zlewnie elementarne
- K Wydzielenia leśne
- 1 Oddziały leśne
- Nadleśnictwo Lutówko
- Gminy
- Obręby ewidencyjne

Podkład mapowy: Mapa podkładowa BDOO i BDOT10k

Skala: 1:10000

0 150 300 450 [m]

Układ współrzędnych: ETRF2000-PL / CS92

Numer arkusza: 28

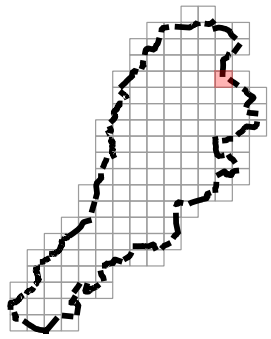



Opracowanie „Planu gospodarowania zasobami wodnymi (PGZW)" dla zlewni obszaru Nadleśnictwa Lutówko

Legenda

Harmonogram realizacji planowanych przedsięwzięć wg skali pilności:

- pilne - do realizacji w okresie do 5 lat
- mniej pilne - do realizacji w okresie od 5 do 10 lat
- Planowane przedsięwzięcia
- Planowane przekroje monitoringu przepływu wód
- Planowane lokalizacje piezometrów (monitoring poziomu wód gruntowych)
- Bród
- Most
- Jaz
- Zastawka
- Przepust
- Cieki o szer. < 2,0
- Cieki o szer. 2,0 - 4,0
- Cieki o szer. 4,0 <

Rodzaj własności/ zarządu cieków:

- PGL LP
- PGW WP
- wlas. pryw.
- PGL LP, wlas. pryw.
- Zbiorniki wodne
- Działki w zasięgu oddziaływania planowanych przedsięwzięć
- 2 Zlewnie elementarne
- K Wydzielenia leśne
- 1 Oddziały leśne
- Nadleśnictwo Lutówko
- Gminy
- Obręby ewidencyjne

Podkład mapowy: Mapa podkładowa BDOO i BDOT10k

Skala: 1:10000

0 150 300 450 [m]

Układ współrzędnych: ETRF2000-PL / CS92

Numer arkusza: 29

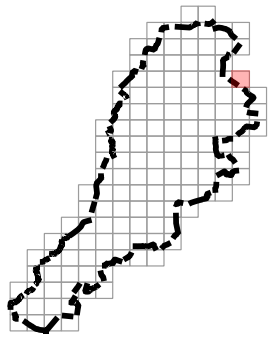



Opracowanie „Planu gospodarowania zasobami wodnymi (PGZW)" dla zlewni obszaru Nadleśnictwa Lutówko

Legenda

Harmonogram realizacji planowanych przedsięwzięć wg skali pilności:

- pilne - do realizacji w okresie do 5 lat
- mniej pilne - do realizacji w okresie od 5 do 10 lat
- Planowane przedsięwzięcia
- Planowane przekroje monitoringu przepływu wód
- Planowane lokalizacje piezometrów (monitoring poziomu wód gruntowych)
- Bród
- Most
- Jaz
- Zastawka
- Przepust
- Cieki o szer. < 2,0
- Cieki o szer. 2,0 - 4,0
- Cieki o szer. 4,0 <

Rodzaj własności/ zarządu cieków:

- PGL LP
- PGW WP
- wlas. pryw.
- PGL LP, wlas. pryw.
- Zbiorniki wodne
- Działki w zasięgu oddziaływania planowanych przedsięwzięć
- Zlewnie elementarne
- Wydzielenia leśne
- Oddziały leśne
- Nadleśnictwo Lutówko
- Gminy
- Obręby ewidencyjne

Podkład mapowy: Mapa podkładowa BDOO i BDOT10k

Skala: 1:10000

0 150 300 450 [m]

Układ współrzędnych: ETRF2000-PL / CS92

Numer arkusza: 30

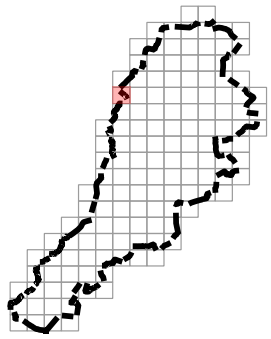

Opracowanie „Planu gospodarowania zasobami wodnymi (PGZW)" dla zlewni obszaru Nadleśnictwa Lutówko

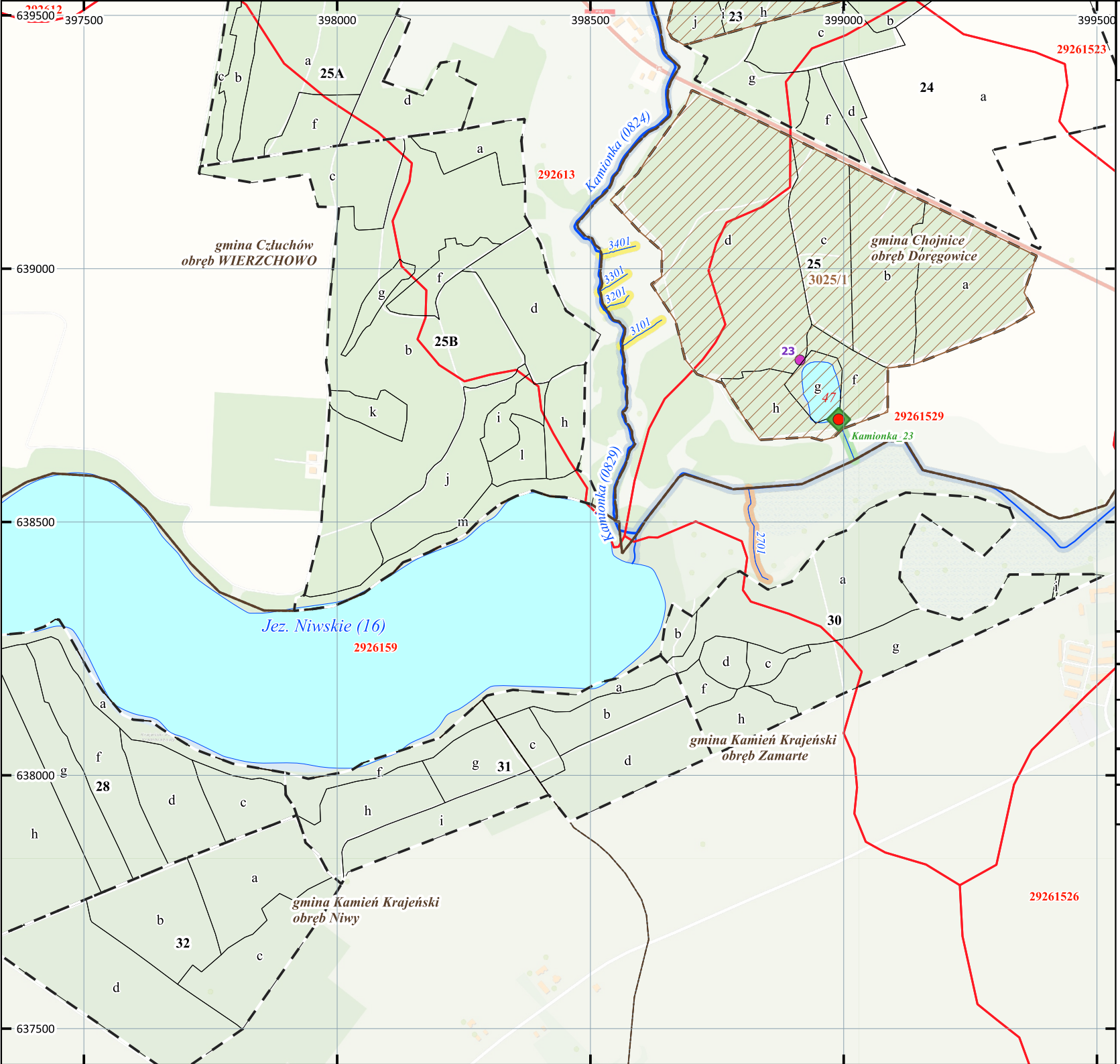

Legenda

Harmonogram realizacji planowanych przedsięwzięć wg skali pilności:

- pilne - do realizacji w okresie do 5 lat
- mniej pilne - do realizacji w okresie od 5 do 10 lat
- Planowane przedsięwzięcia
- Planowane przekroje monitoringu przepływu wód
- Planowane lokalizacje piezometrów (monitoring poziomu wód gruntowych)
- Bród
- Most
- Jaz
- Zastawka
- Przepust
- Cieki o szer. < 2,0
- Cieki o szer. 2,0 - 4,0
- Cieki o szer. 4,0 <

Rodzaj własności/ zarządu cieków:

- PGL LP
- PGW WP
- wlas. pryw.
- PGL LP, wlas. pryw.
- Zbiorniki wodne
- Działki w zasięgu oddziaływania planowanych przedsięwzięć
- 2 Zlewnie elementarne
- K Wydzielenia leśne
- 1 Oddziały leśne
- Nadleśnictwo Lutówko
- Gminy
- Obręby ewidencyjne

Podkład mapowy: Mapa podkładowa BDOO i BDOT10k

Skala: 1:10000

0 150 300 450 [m]

Układ współrzędnych: ETRF2000-PL / CS92

Numer arkusza: 31

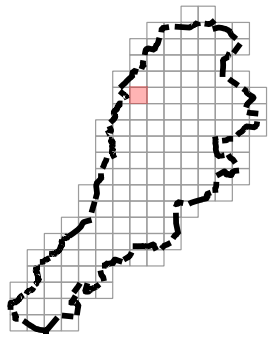

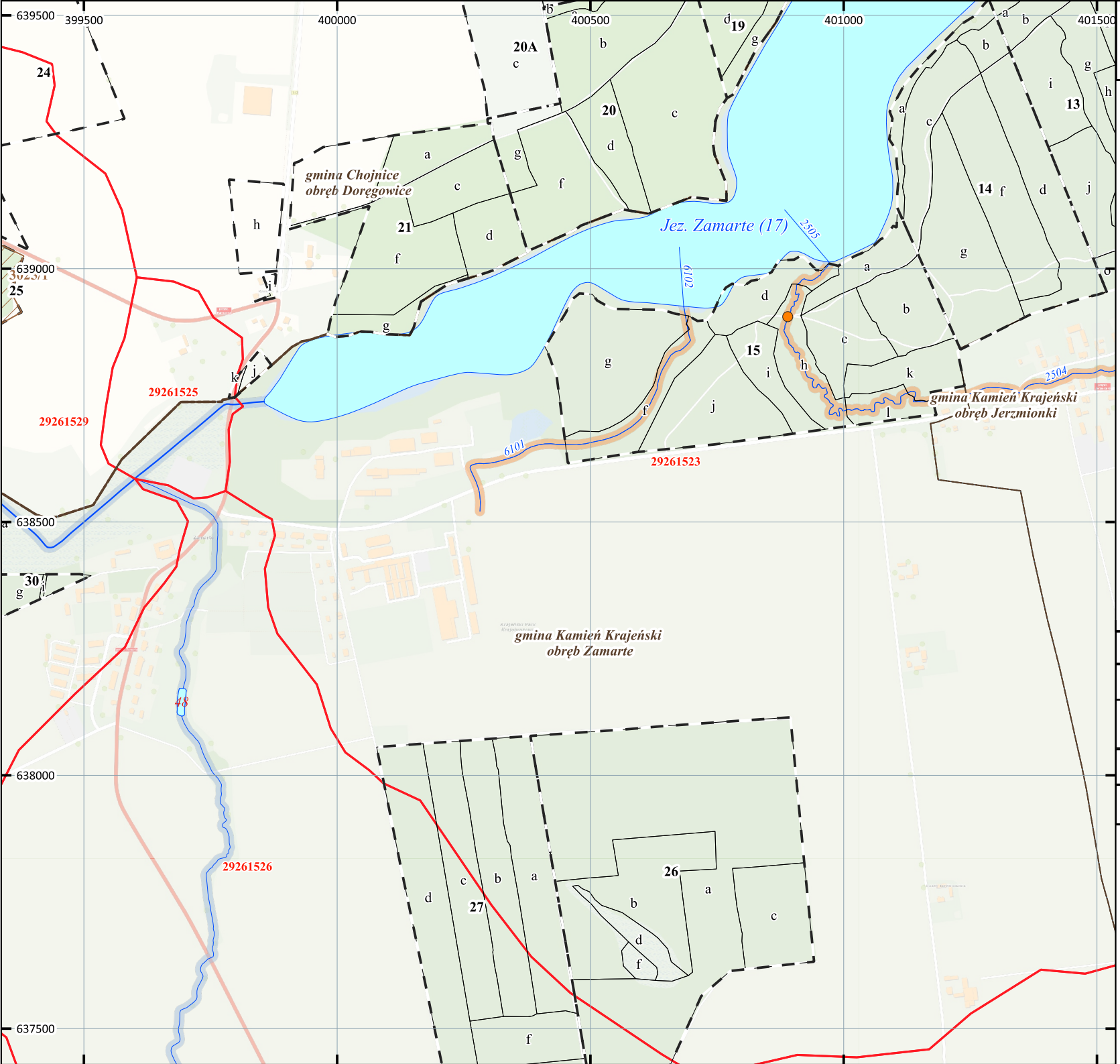

Opracowanie „Planu gospodarowania zasobami wodnymi (PGZW)" dla zlewni obszaru Nadleśnictwa Lutówko

Legenda

Harmonogram realizacji planowanych przedsięwzięć wg skali pilności:

- pilne - do realizacji w okresie do 5 lat
- mniej pilne - do realizacji w okresie od 5 do 10 lat
- Planowane przedsięwzięcia
- Planowane przekroje monitoringu przepływu wód
- Planowane lokalizacje piezometrów (monitoring poziomu wód gruntowych)
- Bród
- Most
- Jaz
- Zastawka
- Przepust
- Cieki o szer. < 2,0
- Cieki o szer. 2,0 - 4,0
- Cieki o szer. 4,0 <

Rodzaj własności/ zarządu cieków:

- PGL LP
- PGW WP
- wlas. pryw.
- PGL LP, wlas. pryw.
- Zbiorniki wodne
- Działki w zasięgu oddziaływania planowanych przedsięwzięć
- 2 Zlewnie elementarne
- K Wydzielenia leśne
- 1 Oddziały leśne
- Nadleśnictwo Lutówko
- Gminy
- Obręby ewidencyjne

Podkład mapowy: Mapa podkładowa BDOO i BDOT10k

Skala: 1:10000

0 150 300 450 [m]

Układ współrzędnych: ETRF2000-PL / CS92

Numer arkusza: 32

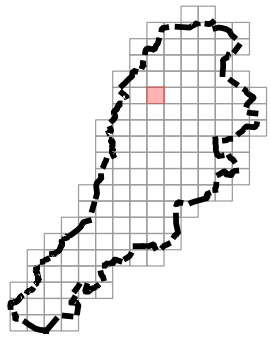

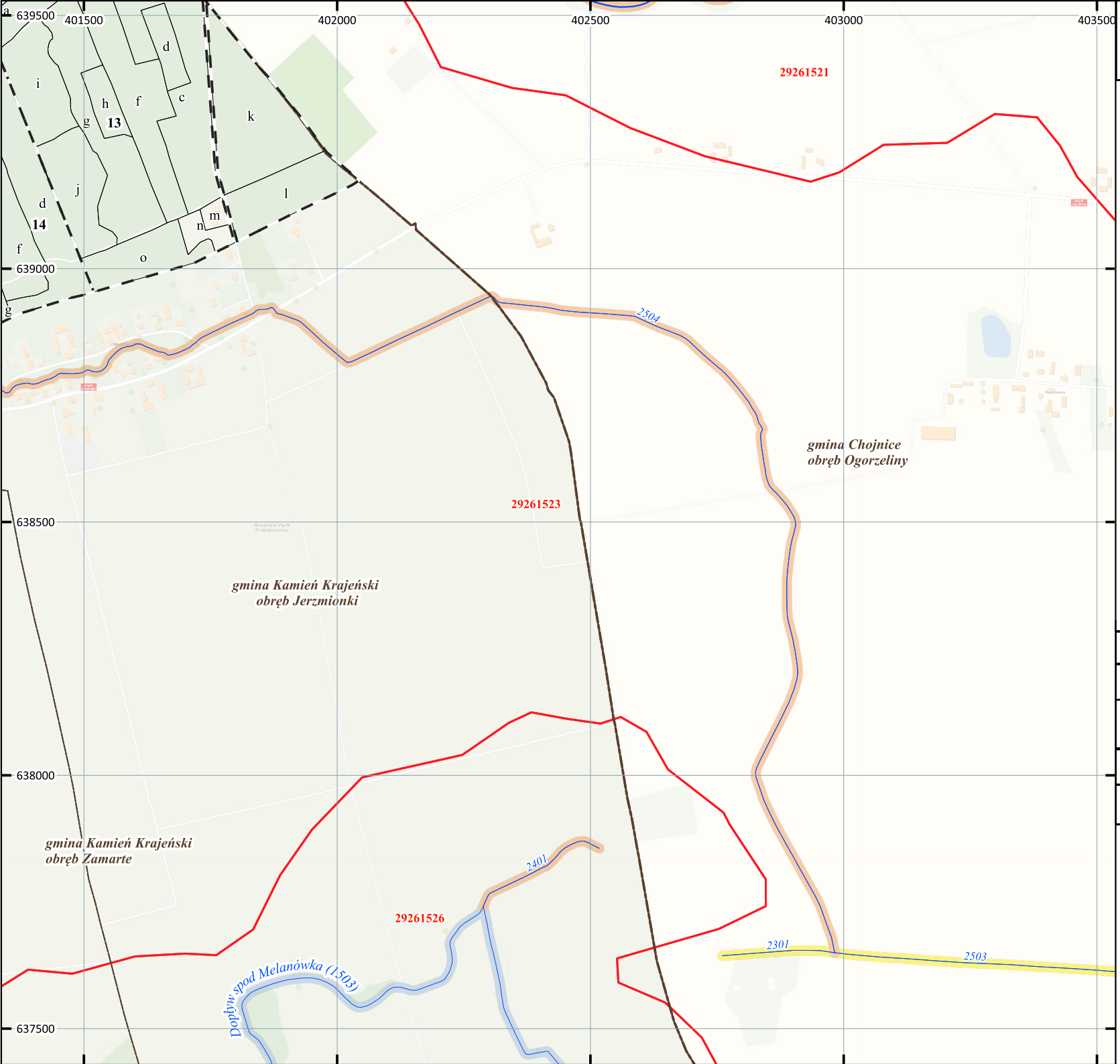

Opracowanie „Planu gospodarowania zasobami wodnymi (PGZW)" dla zlewni obszaru Nadleśnictwa Lutówko

Legenda

Harmonogram realizacji planowanych przedsięwzięć wg skali pilności:

- pilne - do realizacji w okresie do 5 lat
- mniej pilne - do realizacji w okresie od 5 do 10 lat
- Planowane przedsięwzięcia
- Planowane przekroje monitoringu przepływu wód
- Planowane lokalizacje piezometrów (monitoring poziomu wód gruntowych)
- Bród
- Most
- Jaz
- Zastawka
- Przepust
- Cieki o szer. < 2,0
- Cieki o szer. 2,0 - 4,0
- Cieki o szer. 4,0 <

Rodzaj własności/ zarządu cieków:

- PGL LP
- PGW WP
- wlas. pryw.
- PGL LP, wlas. pryw.
- Zbiorniki wodne
- Działki w zasięgu oddziaływania planowanych przedsięwzięć
- 2 Zlewnie elementarne
- K Wydzielenia leśne
- 1 Oddziały leśne
- Nadleśnictwo Lutówko
- Gminy
- Obręby ewidencyjne

Podkład mapowy: Mapa podkładowa BDOO i BDOT10k

Skala: 1:10000

0 150 300 450 [m]

Układ współrzędnych: ETRF2000-PL / CS92

Numer arkusza: 33

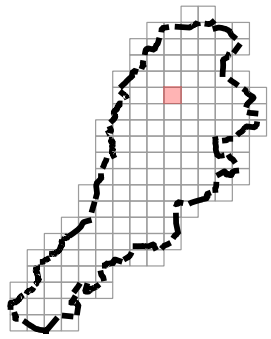

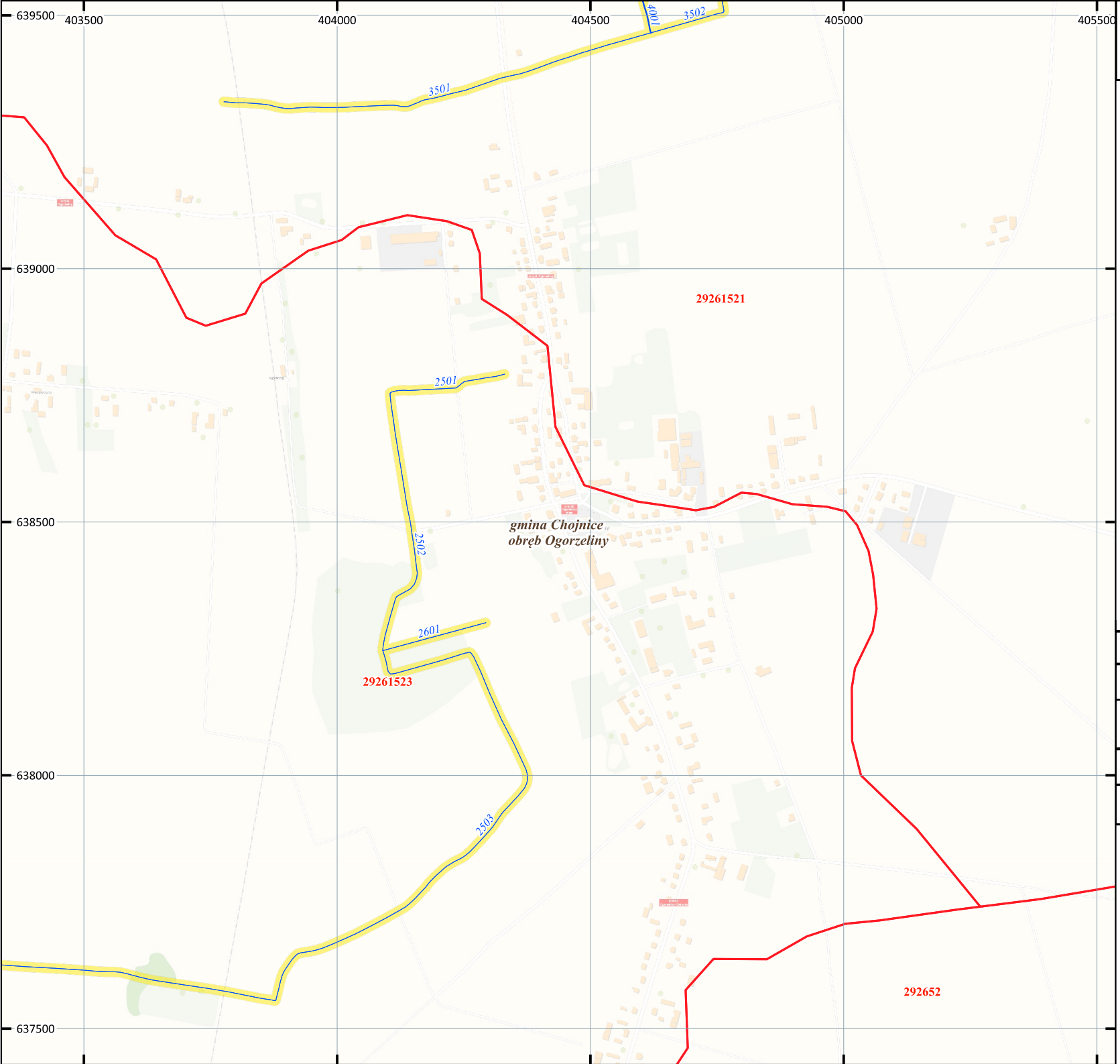

Opracowanie „Planu gospodarowania zasobami wodnymi (PGZW)" dla zlewni obszaru Nadleśnictwa Lutówko

Legenda

Harmonogram realizacji planowanych przedsięwzięć wg skali pilności:

- pilne - do realizacji w okresie do 5 lat
- mniej pilne - do realizacji w okresie od 5 do 10 lat
- Planowane przedsięwzięcia
- Planowane przekroje monitoringu przepływu wód
- Planowane lokalizacje piezometrów (monitoring poziomu wód gruntowych)
- Bród
- Most
- Jaz
- Zastawka
- Przepust
- Cieki o szer. < 2,0
- Cieki o szer. 2,0 - 4,0
- Cieki o szer. 4,0 <

Rodzaj własności/ zarządu cieków:

- PGL LP
- PGW WP
- wlas. pryw.
- PGL LP, wlas. pryw.
- Zbiorniki wodne
- Działki w zasięgu oddziaływania planowanych przedsięwzięć (1/9)
- 2 — Zlewnie elementarne
- K — Wydzielenia leśne
- 1 — Oddziały leśne
- Nadleśnictwo Lutówko
- Gminy
- Obręby ewidencyjne

Podkład mapowy: Mapa podkładowa BDOO i BDOT10k

Skala: 1:10000

0 150 300 450 [m]

Układ współrzędnych: ETRF2000-PL / CS92

Numer arkusza: 34

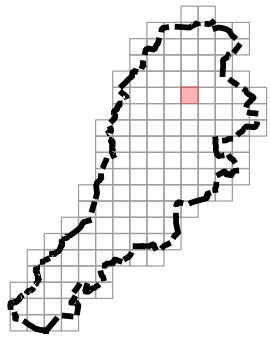

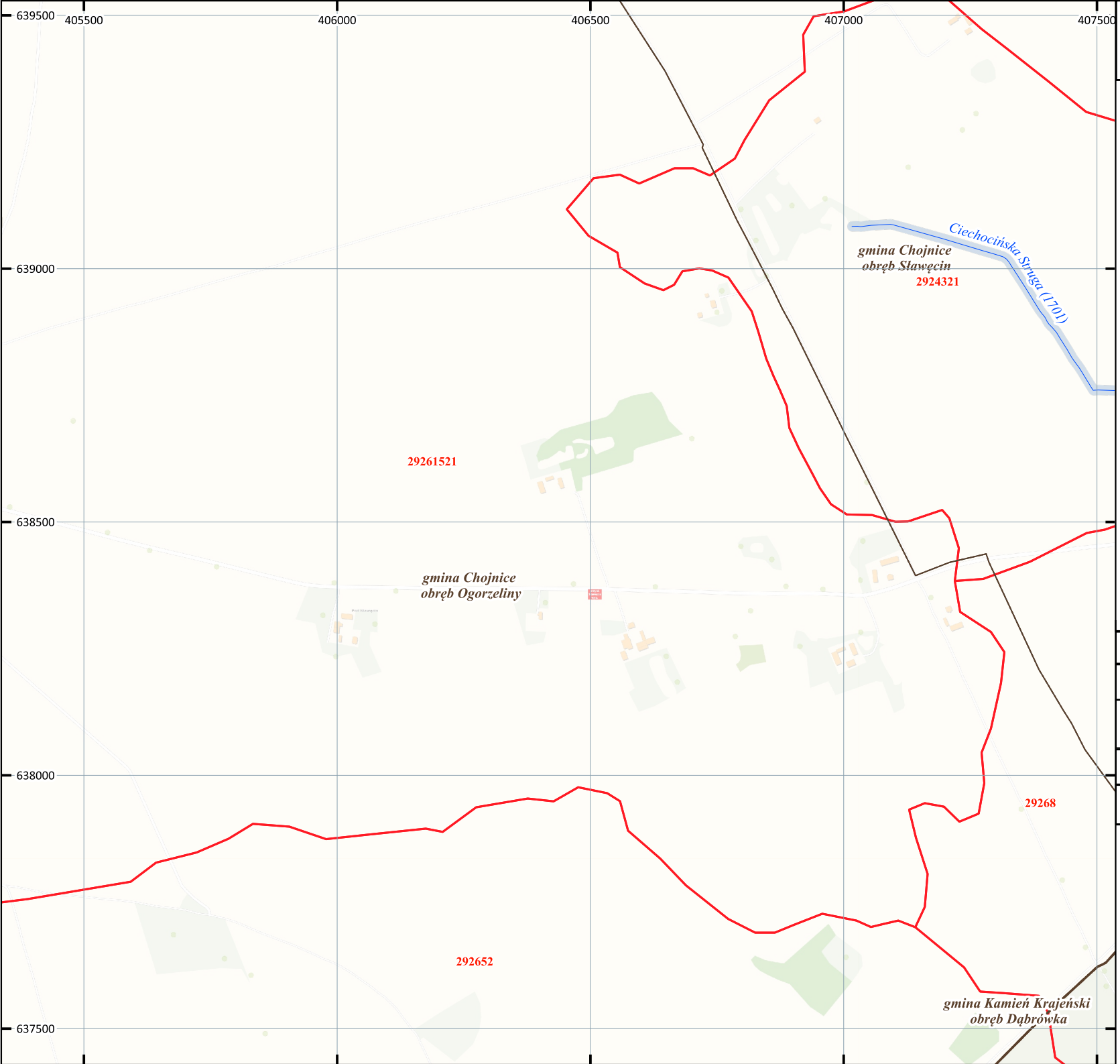

Opracowanie „Planu gospodarowania zasobami wodnymi (PGZW)" dla zlewni obszaru Nadleśnictwa Lutówko

Legenda

Harmonogram realizacji planowanych przedsięwzięć wg skali pilności:

- pilne - do realizacji w okresie do 5 lat
- mniej pilne - do realizacji w okresie od 5 do 10 lat
- Planowane przedsięwzięcia
- Planowane przekroje monitoringu przepływu wód
- Planowane lokalizacje piezometrów (monitoring poziomu wód gruntowych)
- Bród
- Most
- Jaz
- Zastawka
- Przepust
- Cieki o szer. < 2,0
- Cieki o szer. 2,0 - 4,0
- Cieki o szer. 4,0 <

Rodzaj własności/ zarządu cieków:

- PGL LP
- PGW WP
- wlas. pryw.
- PGL LP, wlas. pryw.
- Zbiorniki wodne
- Działki w zasięgu oddziaływania planowanych przedsięwzięć
- Zlewnie elementarne
- Wydzielenia leśne
- Oddziały leśne
- Nadleśnictwo Lutówko
- Gminy
- Obręby ewidencyjne

Podkład mapowy: Mapa podkładowa BDOO i BDOT10k

Skala: 1:10000

0 150 300 450 [m]

Układ współrzędnych: ETRF2000-PL / CS92

Numer arkusza: 35

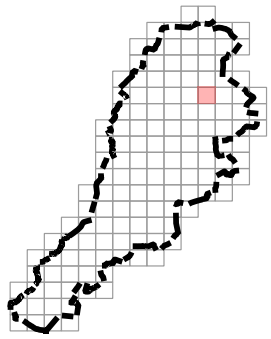

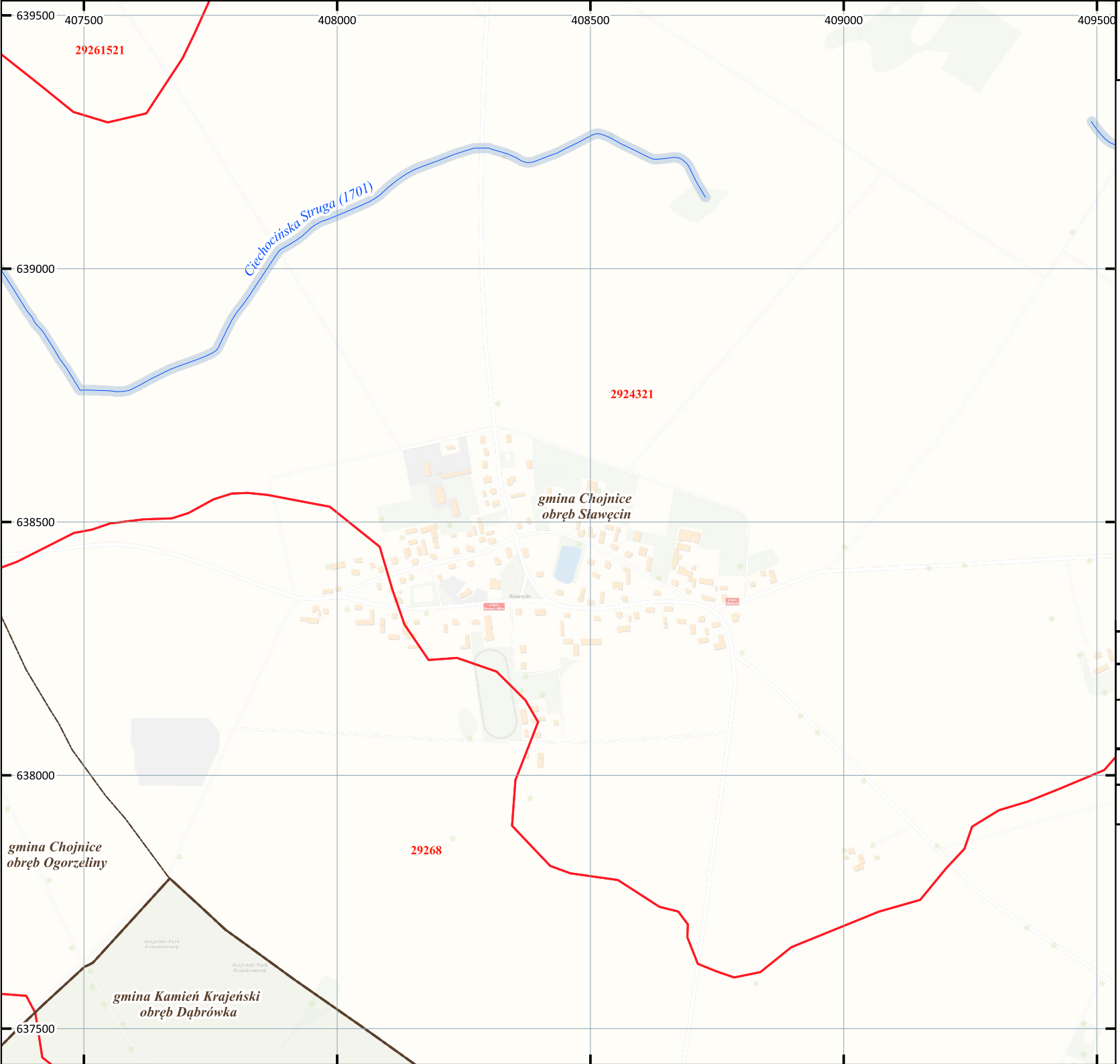

Opracowanie „Planu gospodarowania zasobami wodnymi (PGZW)" dla zlewni obszaru Nadleśnictwa Lutówko

Legenda

Harmonogram realizacji planowanych przedsięwzięć wg skali pilności:

- pilne - do realizacji w okresie do 5 lat
- mniej pilne - do realizacji w okresie od 5 do 10 lat
- Planowane przedsięwzięcia
- Planowane przekroje monitoringu przepływu wód
- Planowane lokalizacje piezometrów (monitoring poziomu wód gruntowych)
- Bród
- Most
- Jaz
- Zastawka
- Przepust
- Cieki o szer. < 2,0
- Cieki o szer. 2,0 - 4,0
- Cieki o szer. 4,0 <

Rodzaj własności/ zarządu cieków:

- PGL LP
- PGW WP
- wlas. pryw.
- PGL LP, wlas. pryw.
- Zbiorniki wodne
- Działki w zasięgu oddziaływania planowanych przedsięwzięć
- 2 Zlewnie elementarne
- K Wydzielenia leśne
- 1 Oddziały leśne
- Nadleśnictwo Lutówko
- Gminy
- Obręby ewidencyjne

Podkład mapowy: Mapa podkładowa BDOO i BDOT10k

Skala: 1:10000

0 150 300 450 [m]

Układ współrzędnych: ETRF2000-PL / CS92

Numer arkusza: 36

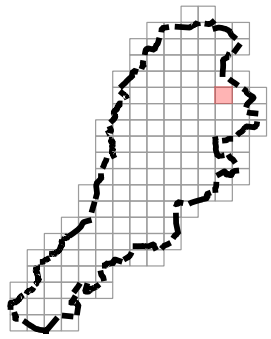

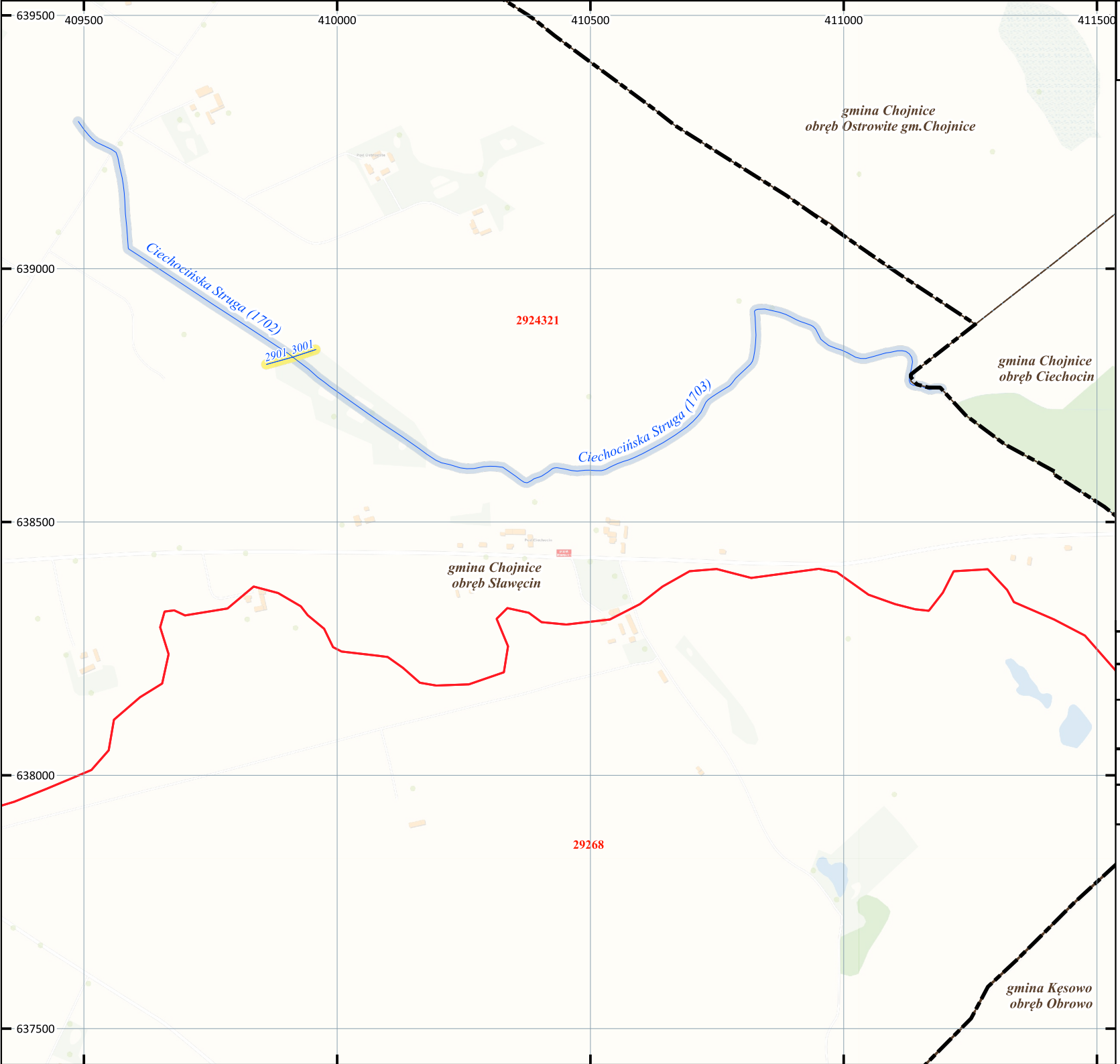

Opracowanie „Planu gospodarowania zasobami wodnymi (PGZW)" dla zlewni obszaru Nadleśnictwa Lutówko

Legenda

Harmonogram realizacji planowanych przedsięwzięć wg skali pilności:

- pilne - do realizacji w okresie do 5 lat
- mniej pilne - do realizacji w okresie od 5 do 10 lat
- Planowane przedsięwzięcia
- Planowane przekroje monitoringu przepływu wód
- Planowane lokalizacje piezometrów (monitoring poziomu wód gruntowych)
- Bród
- Most
- Jaz
- Zastawka
- Przepust
- Cieki o szer. < 2,0
- Cieki o szer. 2,0 - 4,0
- Cieki o szer. 4,0 <

Rodzaj własności/ zarządu cieków:

- PGL LP
- PGW WP
- wlas. pryw.
- PGL LP, wlas. pryw.
- Zbiorniki wodne
- Działki w zasięgu oddziaływania planowanych przedsięwzięć
- 2 Zlewnie elementarne
- K Wydzielenia leśne
- 1 Oddziały leśne
- Nadleśnictwo Lutówko
- Gminy
- Obręby ewidencyjne

Podkład mapowy: Mapa podkładowa BDOO i BDOT10k

Skala: 1:10000

0 150 300 450 [m]

Układ współrzędnych: ETRF2000-PL / CS92

Numer arkusza: 37

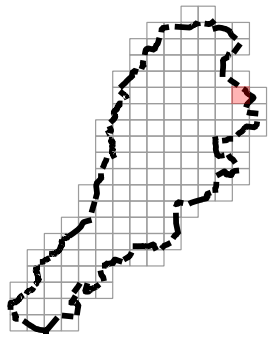

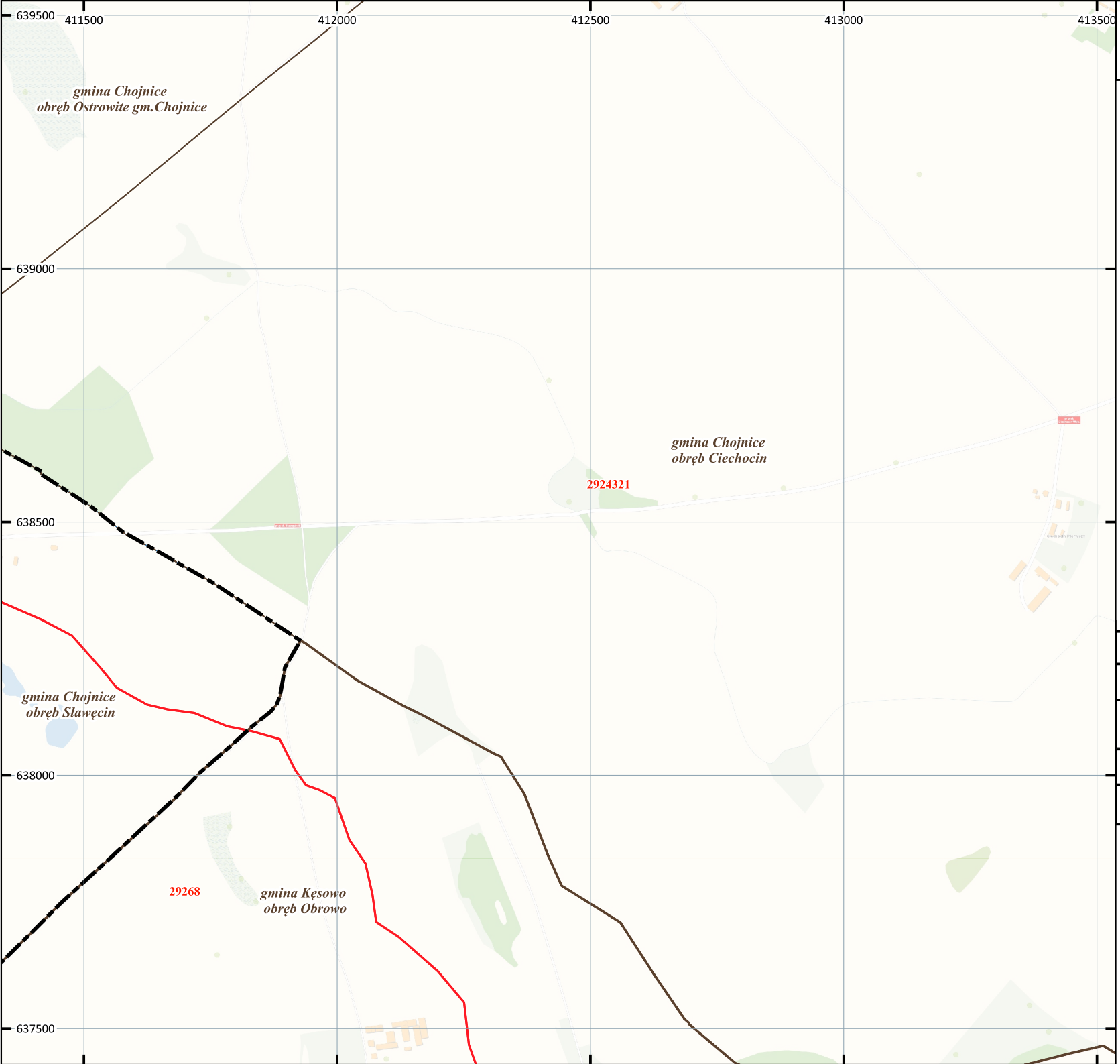

Opracowanie „Planu gospodarowania zasobami wodnymi (PGZW)" dla zlewni obszaru Nadleśnictwa Lutówko

Legenda

Harmonogram realizacji planowanych przedsięwzięć wg skali pilności:

- pilne - do realizacji w okresie do 5 lat
- mniej pilne - do realizacji w okresie od 5 do 10 lat
- Planowane przedsięwzięcia
- Planowane przekroje monitoringu przepływu wód
- Planowane lokalizacje piezometrów (monitoring poziomu wód gruntowych)
- Bród
- Most
- Jaz
- Zastawka
- Przepust
- Cieki o szer. < 2,0
- Cieki o szer. 2,0 - 4,0
- Cieki o szer. 4,0 <

Rodzaj własności/ zarządu cieków:

- PGL LP
- PGW WP
- wlas. pryw.
- PGL LP, wlas. pryw.
- Zbiorniki wodne
- Działki w zasięgu oddziaływania planowanych przedsięwzięć (1/9)
- 2 — Zlewnie elementarne
- K — Wydzielenia leśne
- 1 — Oddziały leśne
- Nadleśnictwo Lutówko
- Gminy
- Obręby ewidencyjne

Podkład mapowy: Mapa podkładowa BDOO i BDOT10k

Skala: 1:10000

0 150 300 450 [m]

Układ współrzędnych: ETRF2000-PL / CS92

Numer arkusza: 38

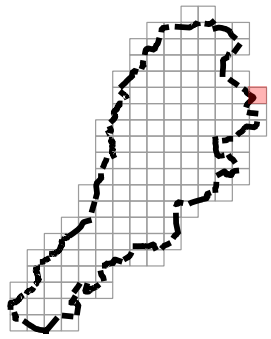

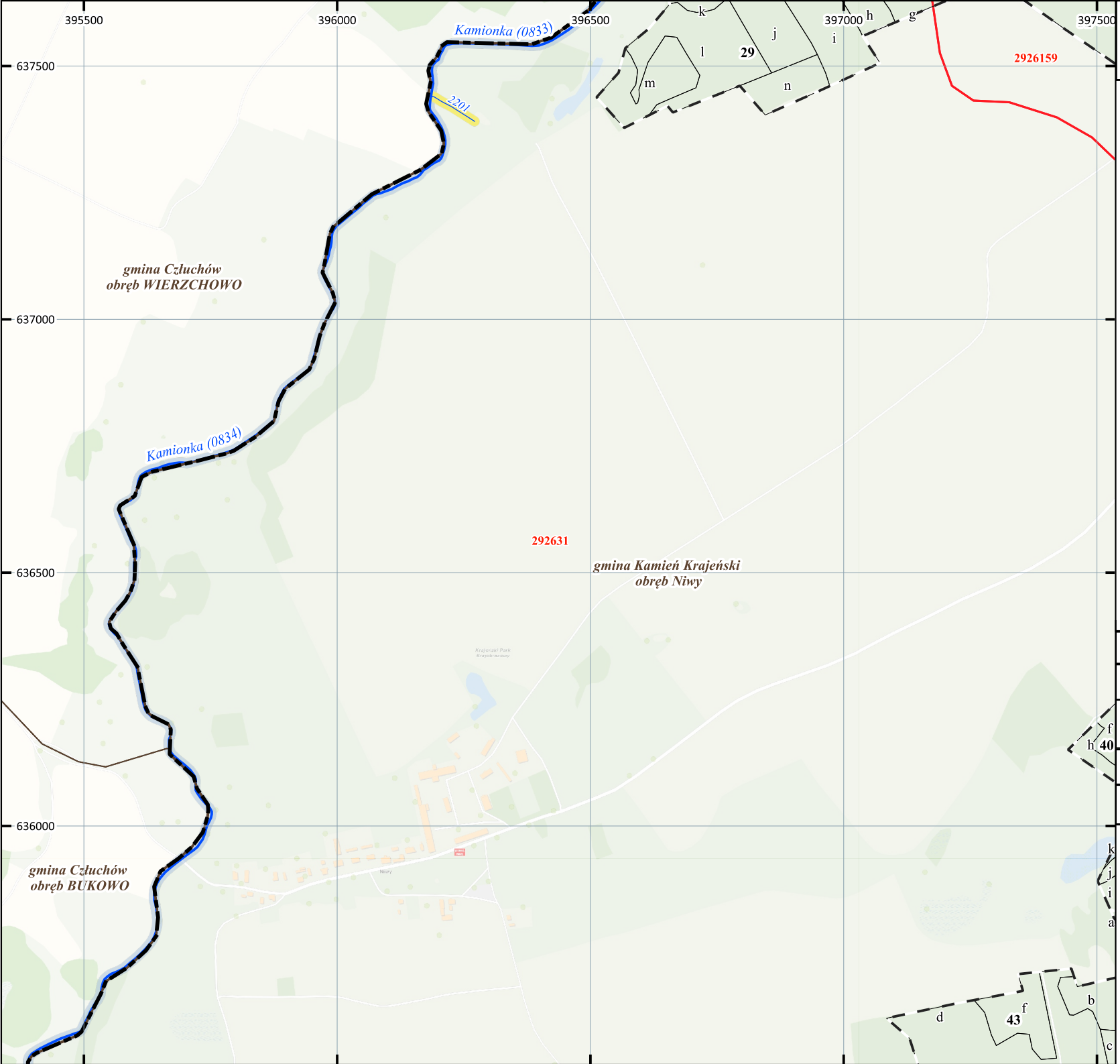

Opracowanie „Planu gospodarowania zasobami wodnymi (PGZW)" dla zlewni obszaru Nadleśnictwa Lutówko

Legenda

Harmonogram realizacji planowanych przedsięwzięć wg skali pilności:

- pilne - do realizacji w okresie do 5 lat
- mniej pilne - do realizacji w okresie od 5 do 10 lat
- Planowane przedsięwzięcia
- Planowane przekroje monitoringu przepływu wód
- Planowane lokalizacje piezometrów (monitoring poziomu wód gruntowych)
- Bród
- Most
- Jaz
- Zastawka
- Przepust
- Cieki o szer. < 2,0
- Cieki o szer. 2,0 - 4,0
- Cieki o szer. 4,0 <

Rodzaj własności/ zarządu cieków:

- PGL LP
- PGW WP
- wlas. pryw.
- PGL LP, wlas. pryw.
- Zbiorniki wodne
- Działki w zasięgu oddziaływania planowanych przedsięwzięć
- Zlewnie elementarne
- Wydzielenia leśne
- Oddziały leśne
- Nadleśnictwo Lutówko
- Gminy
- Obręby ewidencyjne

Podkład mapowy: Mapa podkładowa BDOO i BDOT10k

Skala: 1:10000

0 150 300 450 [m]

Układ współrzędnych: ETRF2000-PL / CS92

Numer arkusza: 39

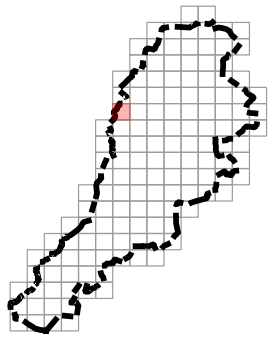

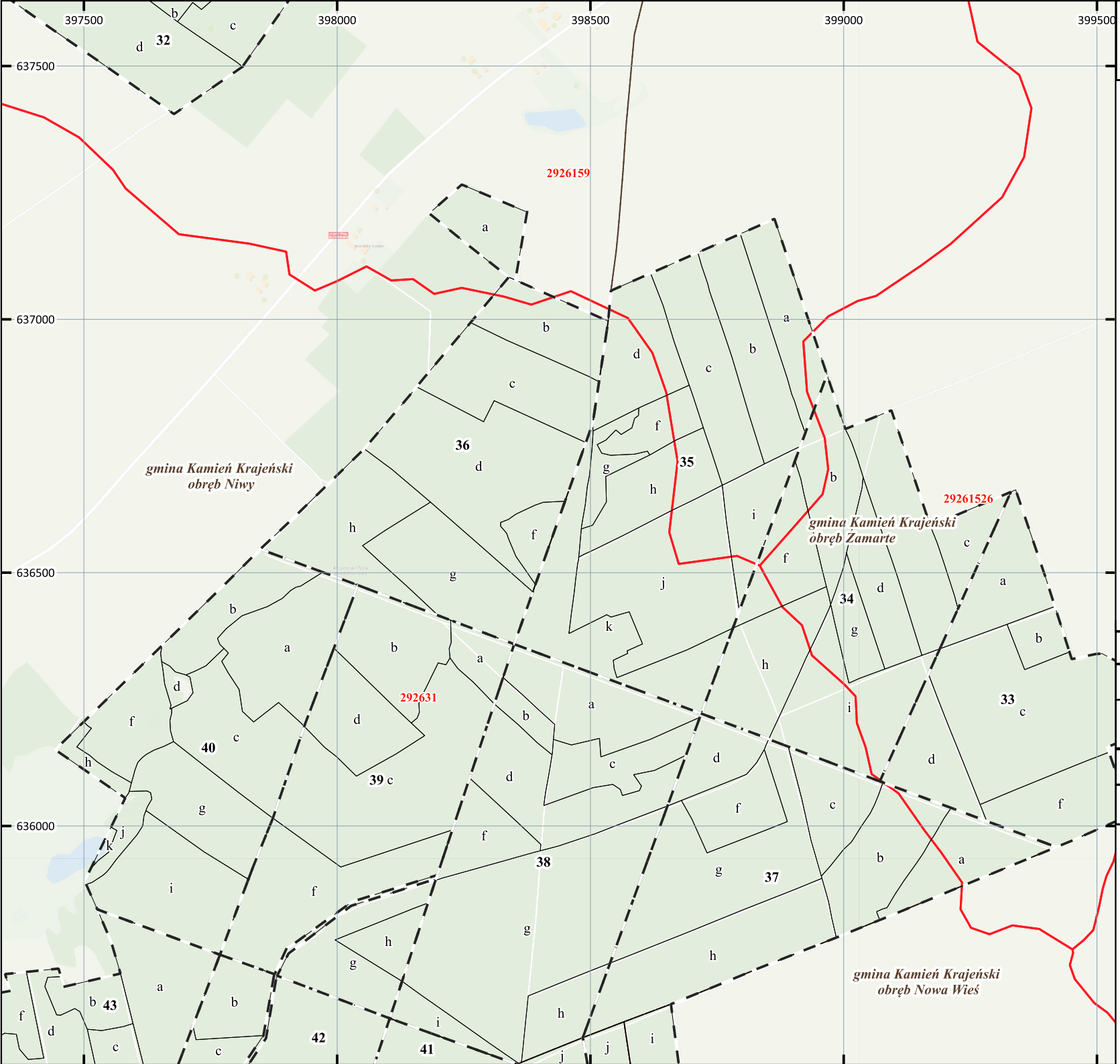

Opracowanie „Planu gospodarowania zasobami wodnymi (PGZW)" dla zlewni obszaru Nadleśnictwa Lutówko

Legenda

Harmonogram realizacji planowanych przedsięwzięć wg skali pilności:

- pilne - do realizacji w okresie do 5 lat
- mniej pilne - do realizacji w okresie od 5 do 10 lat
- Planowane przedsięwzięcia
- Planowane przekroje monitoringu przepływu wód
- Planowane lokalizacje piezometrów (monitoring poziomu wód gruntowych)
- Bród
- Most
- Jaz
- Zastawka
- Przepust
- Cieki o szer. < 2,0
- Cieki o szer. 2,0 - 4,0
- Cieki o szer. 4,0 <

Rodzaj własności/ zarządu cieków:

- PGL LP
- PGW WP
- wlas. pryw.
- PGL LP, wlas. pryw.
- Zbiorniki wodne
- Działki w zasięgu oddziaływania planowanych przedsięwzięć
- 2 Zlewnie elementarne
- K Wydzielenia leśne
- 1 Oddziały leśne
- Nadleśnictwo Lutówko
- Gminy
- Obręby ewidencyjne

Podkład mapowy: Mapa podkładowa BDOO i BDOT10k

Skala: 1:10000

0 150 300 450 [m]

Układ współrzędnych: ETRF2000-PL / CS92

Numer arkusza: 40

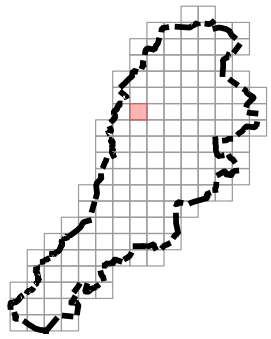

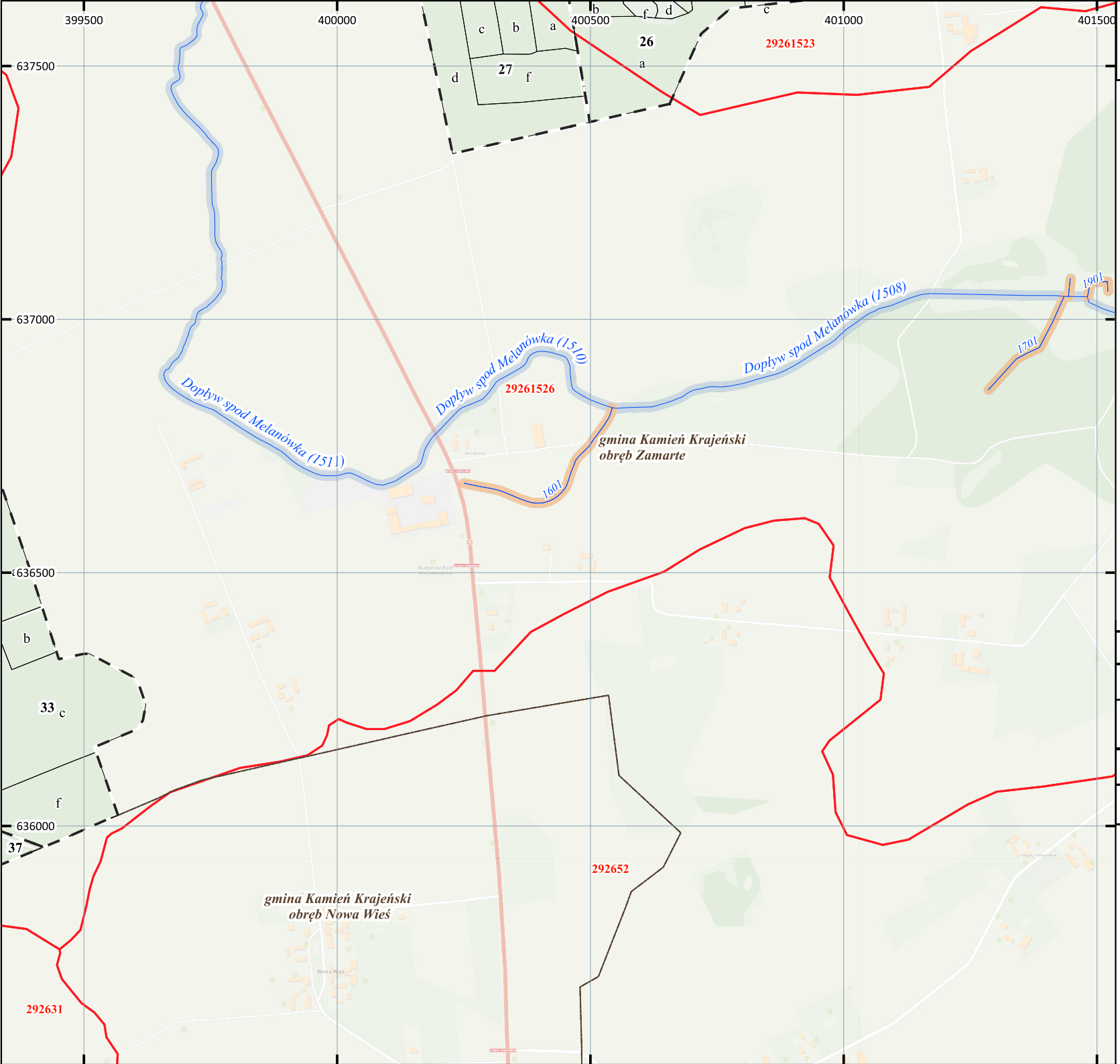

Opracowanie „Planu gospodarowania zasobami wodnymi (PGZW)" dla zlewni obszaru Nadleśnictwa Lutówko

Legenda

Harmonogram realizacji planowanych przedsięwzięć wg skali pilności:

- pilne - do realizacji w okresie do 5 lat
- mniej pilne - do realizacji w okresie od 5 do 10 lat
- Planowane przedsięwzięcia
- Planowane przekroje monitoringu przepływu wód
- Planowane lokalizacje piezometrów (monitoring poziomu wód gruntowych)
- Bród
- Most
- Jaz
- Zastawka
- Przepust
- Cieki o szer. < 2,0
- Cieki o szer. 2,0 - 4,0
- Cieki o szer. 4,0 <

Rodzaj własności/ zarządu cieków:

- PGL LP
- PGW WP
- wlas. pryw.
- PGL LP, wlas. pryw.
- Zbiorniki wodne
- Działki w zasięgu oddziaływania planowanych przedsięwzięć
- 2 Zlewnie elementarne
- K Wydzielenia leśne
- 1 Oddziały leśne
- Nadleśnictwo Lutówko
- Gminy
- Obręby ewidencyjne

Podkład mapowy: Mapa podkładowa BDOO i BDOT10k

Skala: 1:10000

0 150 300 450 [m]

Układ współrzędnych: ETRF2000-PL / CS92

Numer arkusza: 41

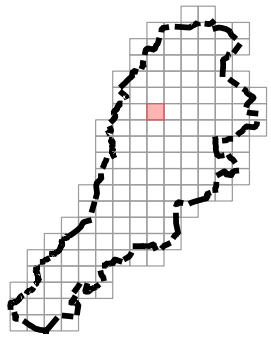

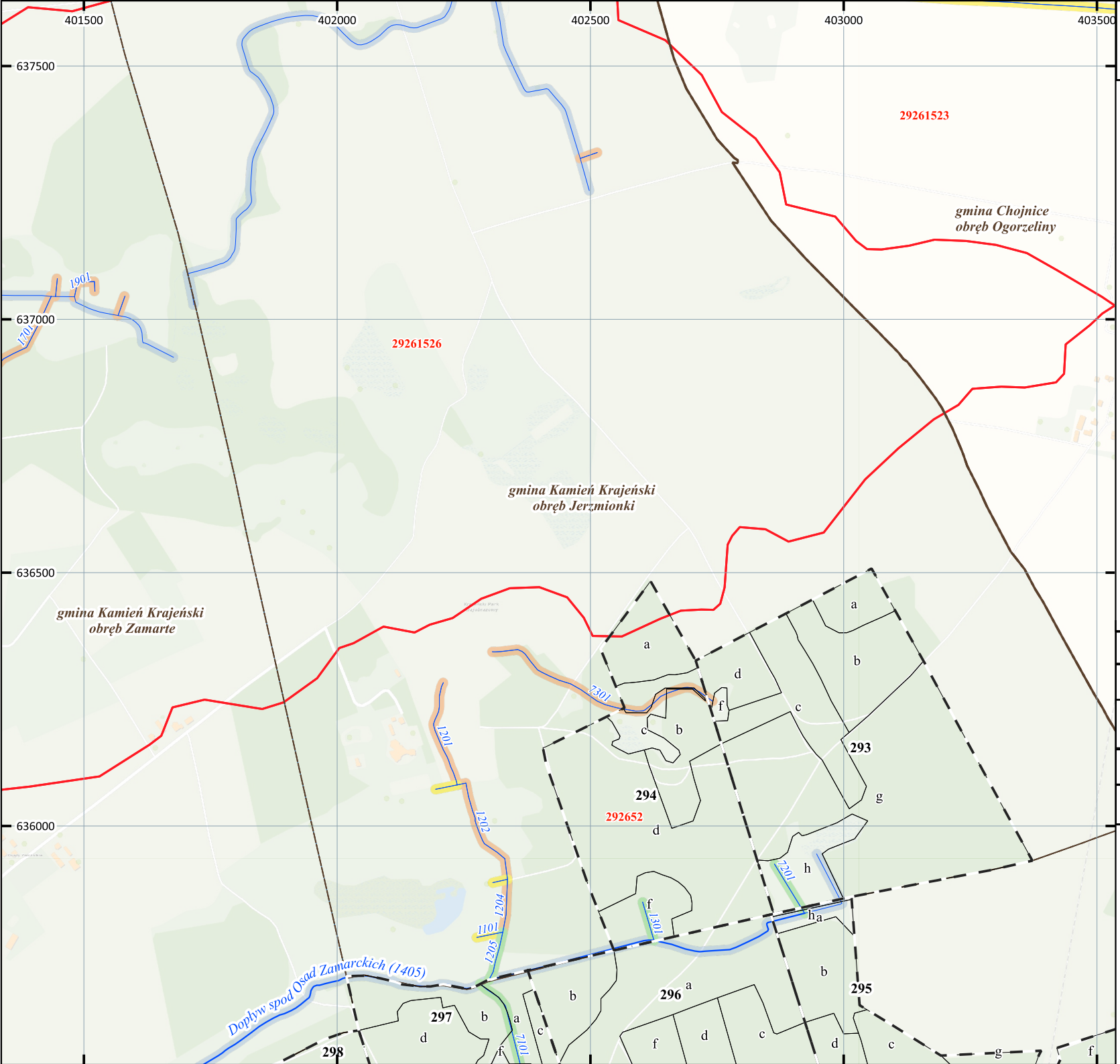

Opracowanie „Planu gospodarowania zasobami wodnymi (PGZW)" dla zlewni obszaru Nadleśnictwa Lutówko

Legenda

Harmonogram realizacji planowanych przedsięwzięć wg skali pilności:

- pilne - do realizacji w okresie do 5 lat
- mniej pilne - do realizacji w okresie od 5 do 10 lat
- Planowane przedsięwzięcia
- Planowane przekroje monitoringu przepływu wód
- Planowane lokalizacje piezometrów (monitoring poziomu wód gruntowych)
- Bród
- Most
- Jaz
- Zastawka
- Przepust
- Cieki o szer. < 2,0
- Cieki o szer. 2,0 - 4,0
- Cieki o szer. 4,0 <

Rodzaj własności/ zarządu cieków:

- PGL LP
- PGW WP
- wlas. pryw.
- PGL LP, wlas. pryw.
- Zbiorniki wodne
- Działki w zasięgu oddziaływania planowanych przedsięwzięć
- 2 Zlewnie elementarne
- K Wydzielenia leśne
- 1 Oddziały leśne
- Nadleśnictwo Lutówko
- Gminy
- Obręby ewidencyjne

Podkład mapowy: Mapa podkładowa BDOO i BDOT10k

Skala: 1:10000

0 150 300 450 [m]

Układ współrzędnych: ETRF2000-PL / CS92

Numer arkusza: 42

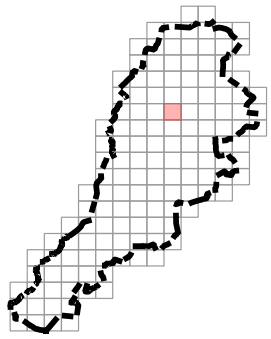

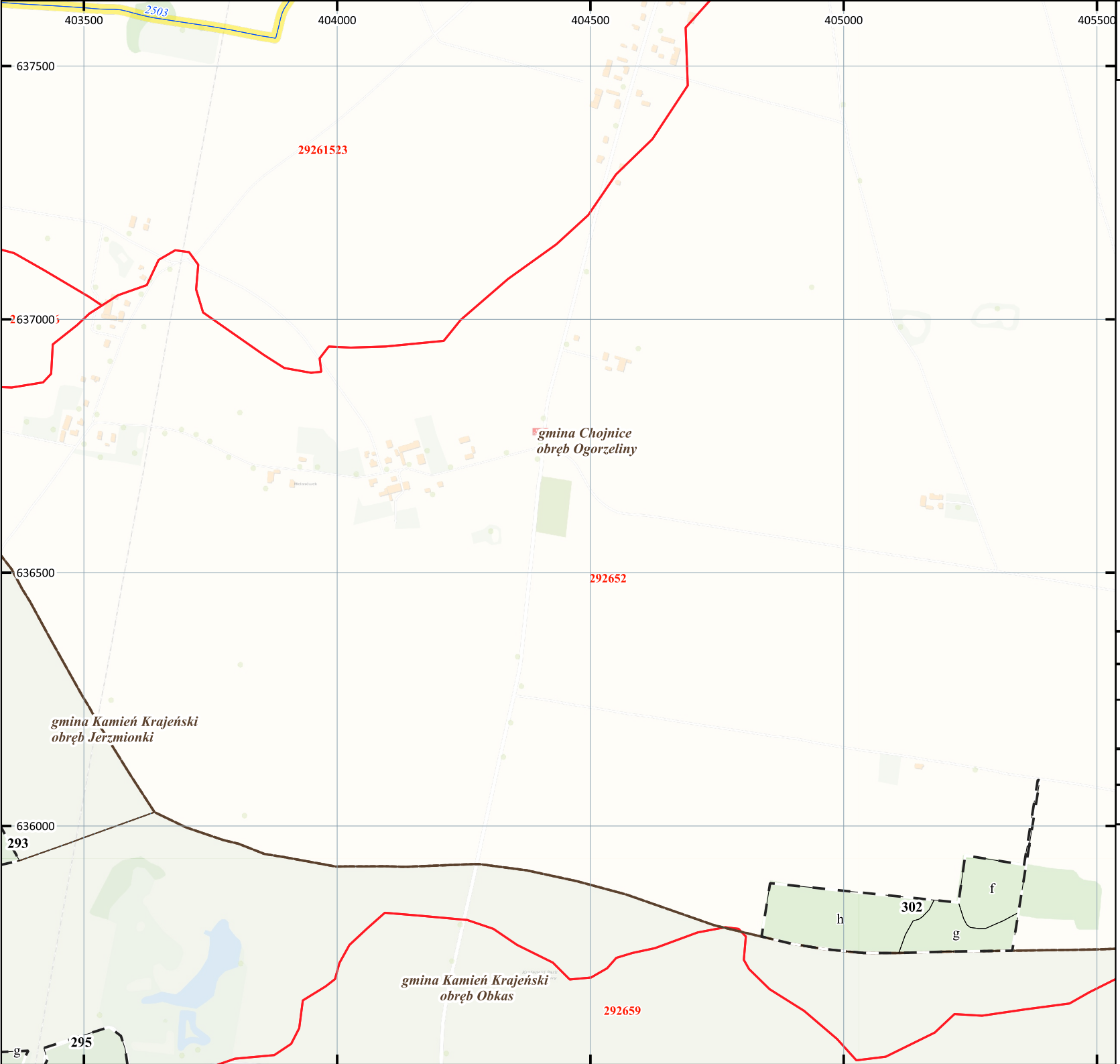

Opracowanie „Planu gospodarowania zasobami wodnymi (PGZW)" dla zlewni obszaru Nadleśnictwa Lutówko

Legenda

Harmonogram realizacji planowanych przedsięwzięć wg skali pilności:

- pilne - do realizacji w okresie do 5 lat
- mniej pilne - do realizacji w okresie od 5 do 10 lat
- Planowane przedsięwzięcia
- Planowane przekroje monitoringu przepływu wód
- Planowane lokalizacje piezometrów (monitoring poziomu wód gruntowych)
- Bród
- Most
- Jaz
- Zastawka
- Przepust
- Cieki o szer. < 2,0
- Cieki o szer. 2,0 - 4,0
- Cieki o szer. 4,0 <

Rodzaj własności/ zarządu cieków:

- PGL LP
- PGW WP
- wlas. pryw.
- PGL LP, wlas. pryw.
- Zbiorniki wodne
- Działki w zasięgu oddziaływania planowanych przedsięwzięć
- 2 Zlewnie elementarne
- K Wydzielenia leśne
- 1 Oddziały leśne
- Nadleśnictwo Lutówko
- Gminy
- Obręby ewidencyjne

Podkład mapowy: Mapa podkładowa BDOO i BDOT10k

Skala: 1:10000

0 150 300 450 [m]

Układ współrzędnych: ETRF2000-PL / CS92

Numer arkusza: 43

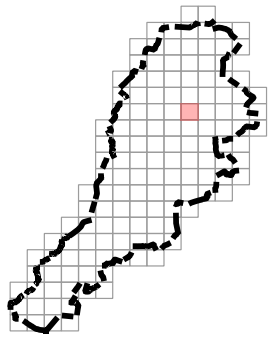

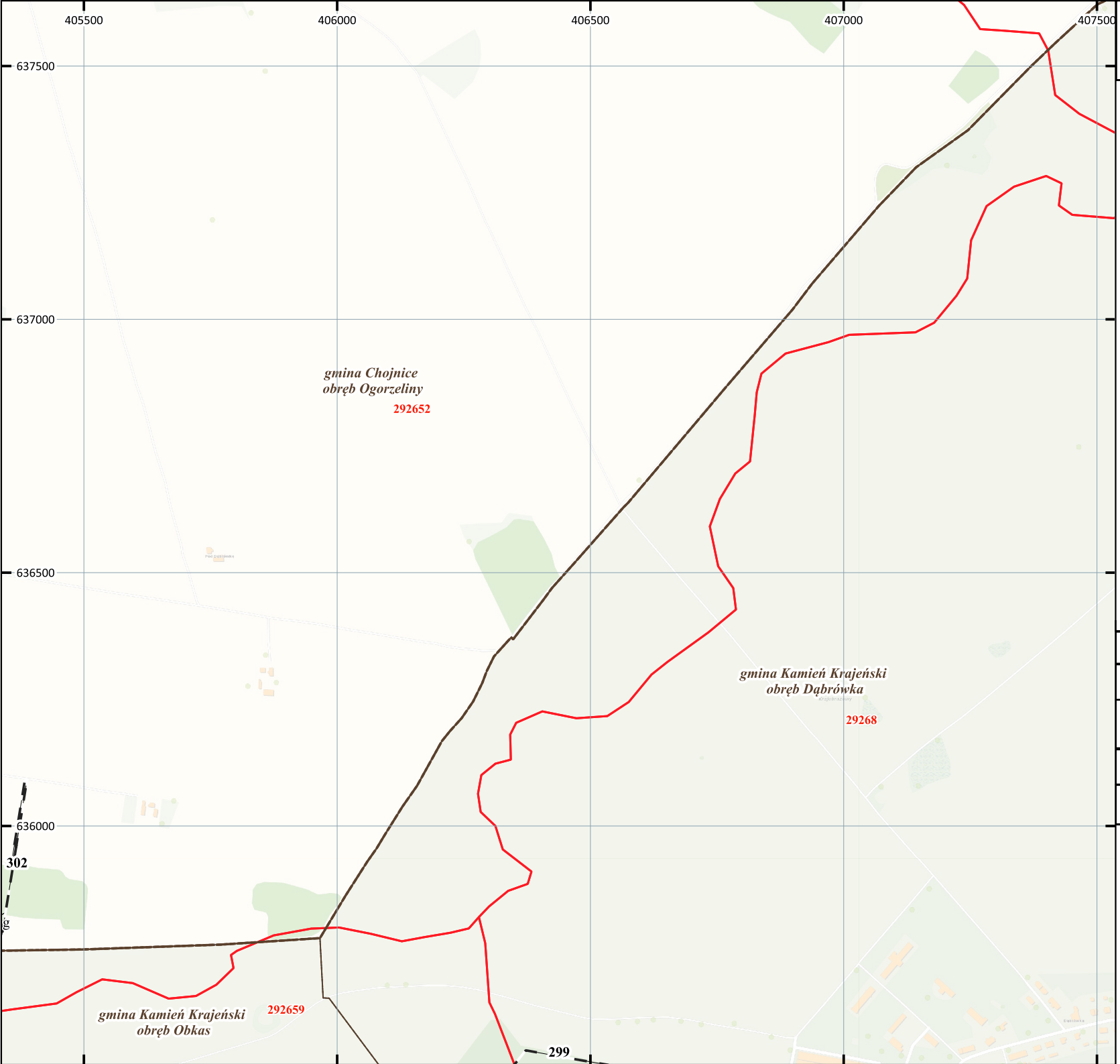

Opracowanie „Planu gospodarowania zasobami wodnymi (PGZW)" dla zlewni obszaru Nadleśnictwa Lutówko

Legenda

Harmonogram realizacji planowanych przedsięwzięć wg skali pilności:

- pilne - do realizacji w okresie do 5 lat
- mniej pilne - do realizacji w okresie od 5 do 10 lat
- Planowane przedsięwzięcia
- Planowane przekroje monitoringu przepływu wód
- Planowane lokalizacje piezometrów (monitoring poziomu wód gruntowych)
- Bród
- Most
- Jaz
- Zastawka
- Przepust
- Cieki o szer. < 2,0
- Cieki o szer. 2,0 - 4,0
- Cieki o szer. 4,0 <

Rodzaj własności/ zarządu cieków:

- PGL LP
- PGW WP
- wlas. pryw.
- PGL LP, wlas. pryw.
- Zbiorniki wodne
- Działki w zasięgu oddziaływania planowanych przedsięwzięć
- 2 Zlewnie elementarne
- K Wydzielenia leśne
- 1 Oddziały leśne
- Nadleśnictwo Lutówko
- Gminy
- Obręby ewidencyjne

Podkład mapowy: Mapa podkładowa BDOO i BDOT10k

Skala: 1:10000

0 150 300 450 [m]

Układ współrzędnych: ETRF2000-PL / CS92

Numer arkusza: 44

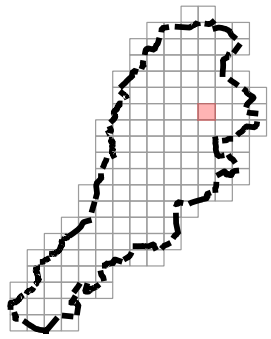

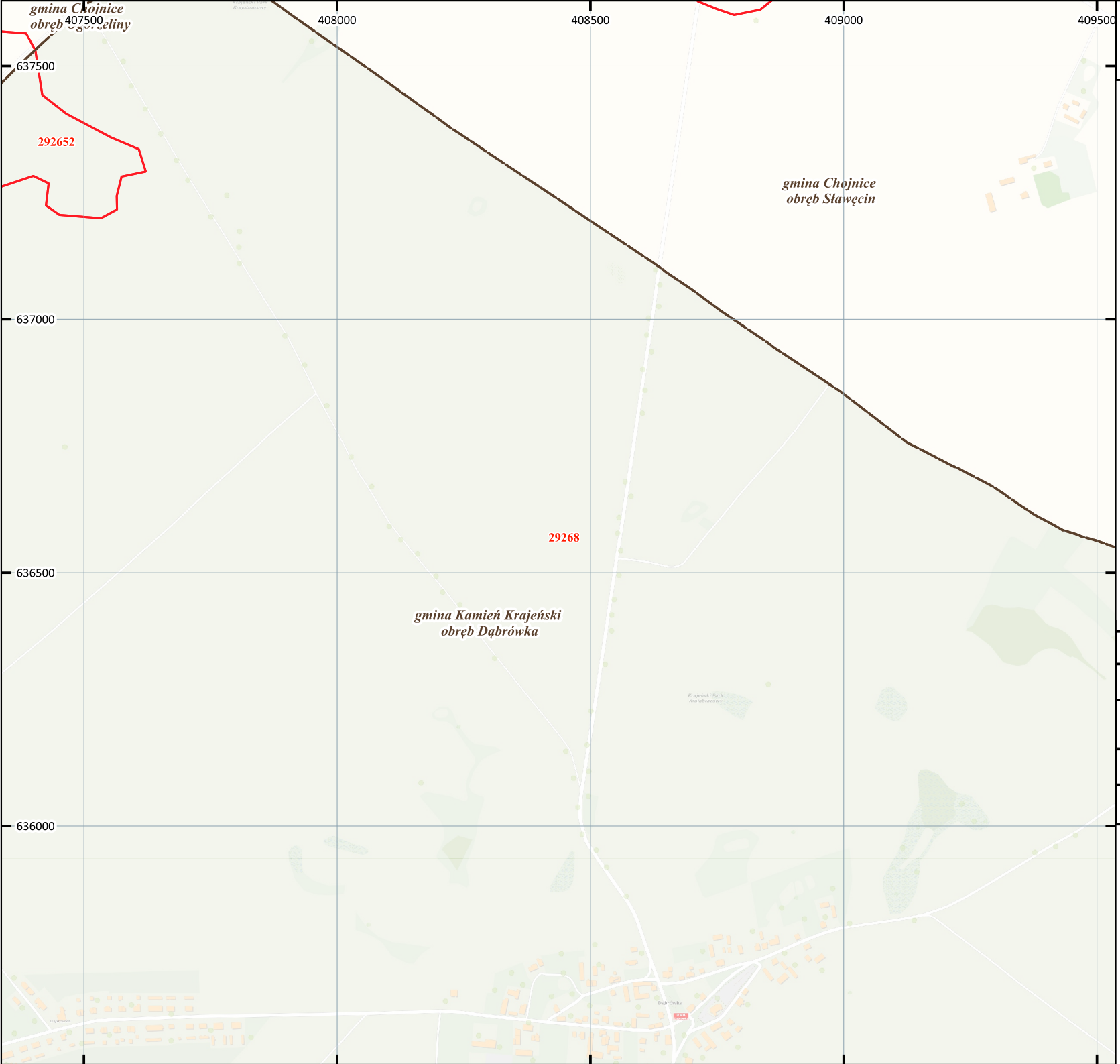

Opracowanie „Planu gospodarowania zasobami wodnymi (PGZW)" dla zlewni obszaru Nadleśnictwa Lutówko

Legenda

Harmonogram realizacji planowanych przedsięwzięć wg skali pilności:

- pilne - do realizacji w okresie do 5 lat
- mniej pilne - do realizacji w okresie od 5 do 10 lat
- Planowane przedsięwzięcia
- Planowane przekroje monitoringu przepływu wód
- Planowane lokalizacje piezometrów (monitoring poziomu wód gruntowych)
- Bród
- Most
- Jaz
- Zastawka
- Przepust
- Cieki o szer. < 2,0
- Cieki o szer. 2,0 - 4,0
- Cieki o szer. 4,0 <

Rodzaj własności/ zarządu cieków:

- PGL LP
- PGW WP
- wlas. pryw.
- PGL LP, wlas. pryw.
- Zbiorniki wodne
- Działki w zasięgu oddziaływania planowanych przedsięwzięć
- 2 Zlewnie elementarne
- K Wydzielenia leśne
- 1 Oddziały leśne
- Nadleśnictwo Lutówko
- Gminy
- Obręby ewidencyjne

Podkład mapowy: Mapa podkładowa BDOO i BDOT10k

Skala: 1:10000

0 150 300 450 [m]

Układ współrzędnych: ETRF2000-PL / CS92

Numer arkusza: 45

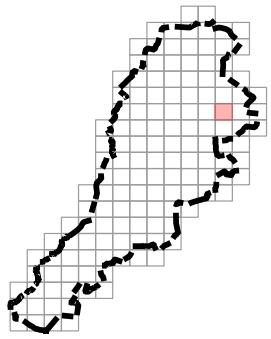

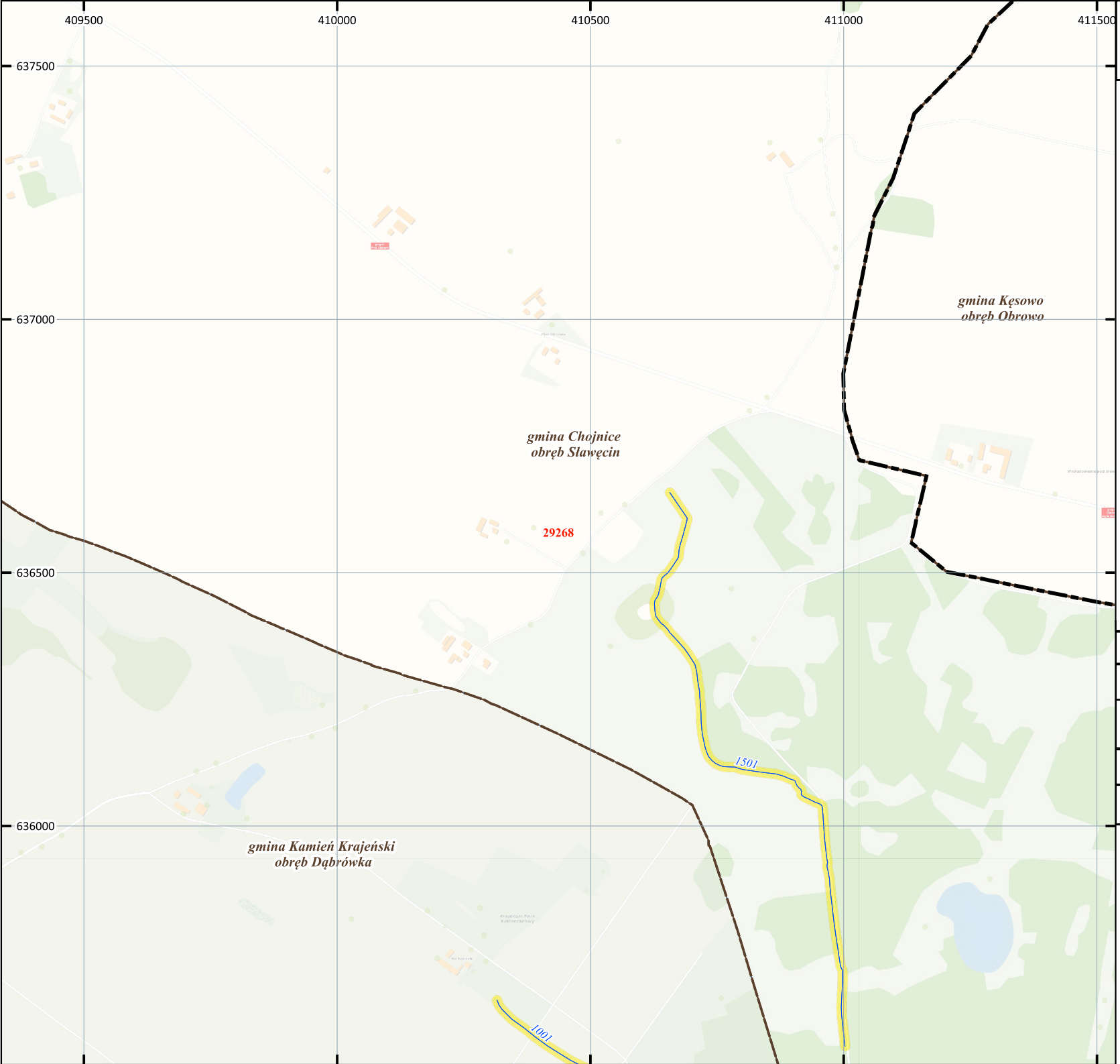

Opracowanie „Planu gospodarowania zasobami wodnymi (PGZW)" dla zlewni obszaru Nadleśnictwa Lutówko

Legenda

Harmonogram realizacji planowanych przedsięwzięć wg skali pilności:

- pilne - do realizacji w okresie do 5 lat
- mniej pilne - do realizacji w okresie od 5 do 10 lat
- Planowane przedsięwzięcia
- Planowane przekroje monitoringu przepływu wód
- Planowane lokalizacje piezometrów (monitoring poziomu wód gruntowych)
- Bród
- Most
- Jaz
- Zastawka
- Przepust
- Cieki o szer. < 2,0
- Cieki o szer. 2,0 - 4,0
- Cieki o szer. 4,0 <

Rodzaj własności/ zarządu cieków:

- PGL LP
- PGW WP
- wlas. pryw.
- PGL LP, wlas. pryw.
- Zbiorniki wodne
- Działki w zasięgu oddziaływania planowanych przedsięwzięć
- 2 Zlewnie elementarne
- K Wydzielenia leśne
- 1 Oddziały leśne
- Nadleśnictwo Lutówko
- Gminy
- Obręby ewidencyjne

Podkład mapowy: Mapa podkładowa BDOO i BDOT10k

Skala: 1:10000

0 150 300 450 [m]

Układ współrzędnych: ETRF2000-PL / CS92

Numer arkusza: 46

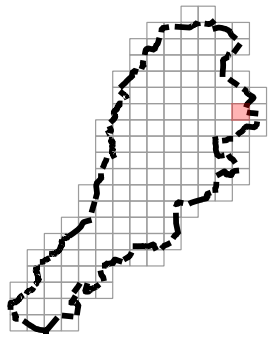

411500 412000 412500 413000 413500

637500 637000 636500 636000

gmina Chojnice
obręb Ciechocin

gmina Kęsowo
obręb Obrowo

gmina Chojnice
obręb Sławęcin

gmina Kęsowo
obręb Kęsowo

2924321

292561

29268

Opracowanie „Planu gospodarowania zasobami wodnymi (PGZW)" dla zlewni obszaru Nadleśnictwa Lutówko

Legenda

Harmonogram realizacji planowanych przedsięwzięć wg skali pilności:

- pilne - do realizacji w okresie do 5 lat
- mniej pilne - do realizacji w okresie od 5 do 10 lat
- Planowane przedsięwzięcia
- Planowane przekroje monitoringu przepływu wód
- Planowane lokalizacje piezometrów (monitoring poziomu wód gruntowych)
- Bród
- Most
- Jaz
- Zastawka
- Przepust
- Cieki o szer. < 2,0
- Cieki o szer. 2,0 - 4,0
- Cieki o szer. 4,0 <

Rodzaj własności/ zarządu cieków:

- PGL LP
- PGW WP
- wlas. pryw.
- PGL LP, wlas. pryw.
- Zbiorniki wodne
- Działki w zasięgu oddziaływania planowanych przedsięwzięć (1/9)
- 2 Zlewnie elementarne
- K Wydzielenia leśne
- 1 Oddziały leśne
- Nadleśnictwo Lutówko
- Gminy
- Obręby ewidencyjne

Podkład mapowy: Mapa podkładowa BDOO i BDOT10k

Skala: 1:10000

0 150 300 450 [m]

Układ współrzędnych: ETRF2000-PL / CS92

Numer arkusza: 47

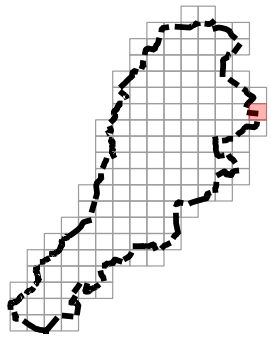

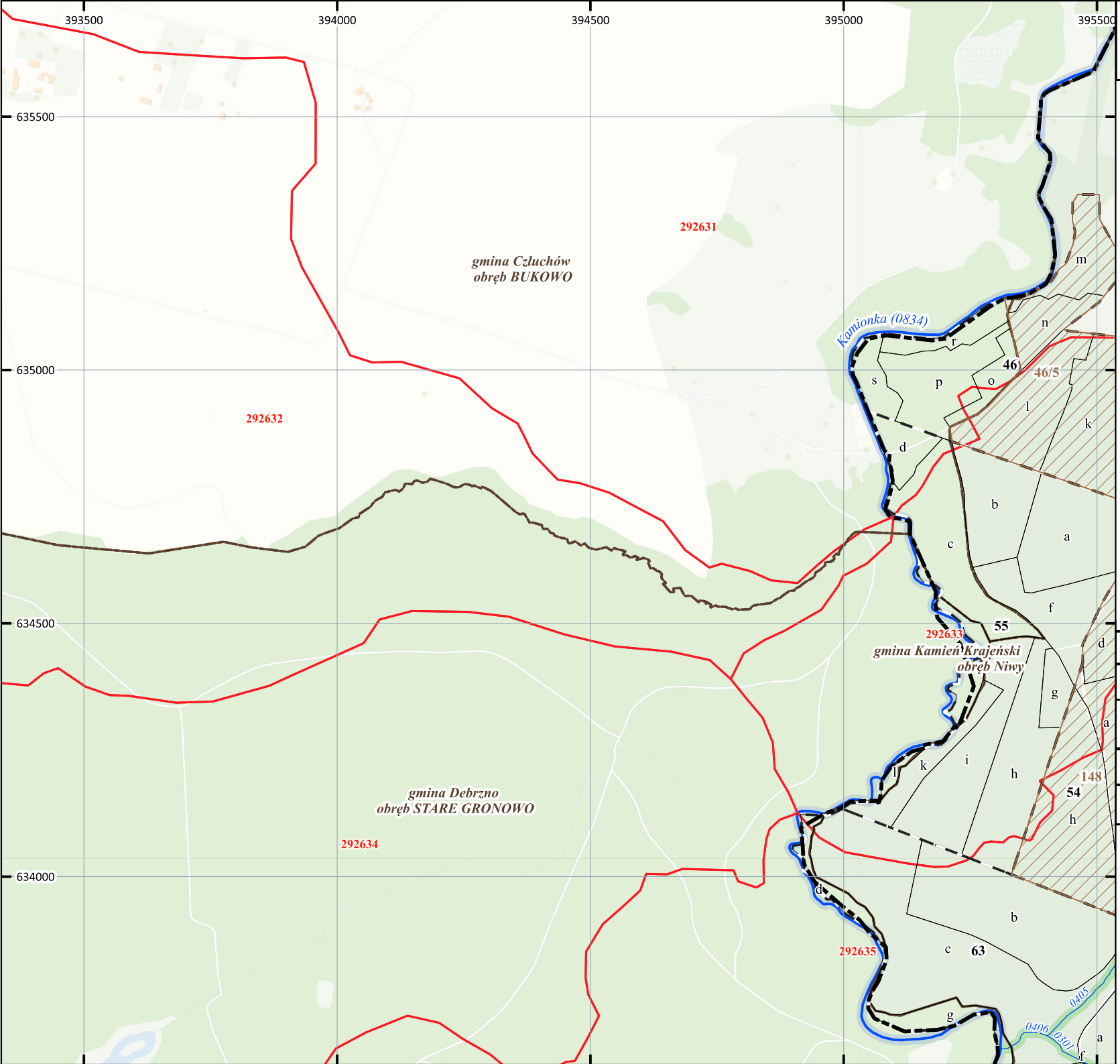

Opracowanie „Planu gospodarowania zasobami wodnymi (PGZW)" dla zlewni obszaru Nadleśnictwa Lutówko

Legenda

Harmonogram realizacji planowanych przedsięwzięć wg skali pilności:

- pilne - do realizacji w okresie do 5 lat
- mniej pilne - do realizacji w okresie od 5 do 10 lat
- Planowane przedsięwzięcia
- Planowane przekroje monitoringu przepływu wód
- Planowane lokalizacje piezometrów (monitoring poziomu wód gruntowych)
- Bród
- Most
- Jaz
- Zastawka
- Przepust
- Cieki o szer. < 2,0
- Cieki o szer. 2,0 - 4,0
- Cieki o szer. 4,0 <

Rodzaj własności/ zarządu cieków:

- PGL LP
- PGW WP
- wlas. pryw.
- PGL LP, wlas. pryw.
- Zbiorniki wodne
- Działki w zasięgu oddziaływania planowanych przedsięwzięć
- Zlewnie elementarne
- Wydzielenia leśne
- Oddziały leśne
- Nadleśnictwo Lutówko
- Gminy
- Obręby ewidencyjne

Podkład mapowy: Mapa podkładowa BDOO i BDOT10k

Skala: 1:10000

0 150 300 450 [m]

Układ współrzędnych: ETRF2000-PL / CS92

Numer arkusza: 48

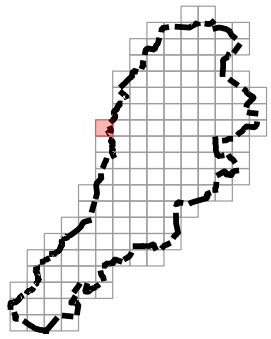

Opracowanie „Planu gospodarowania zasobami wodnymi (PGZW)” dla zlewni obszaru Nadleśnictwa Lutówko

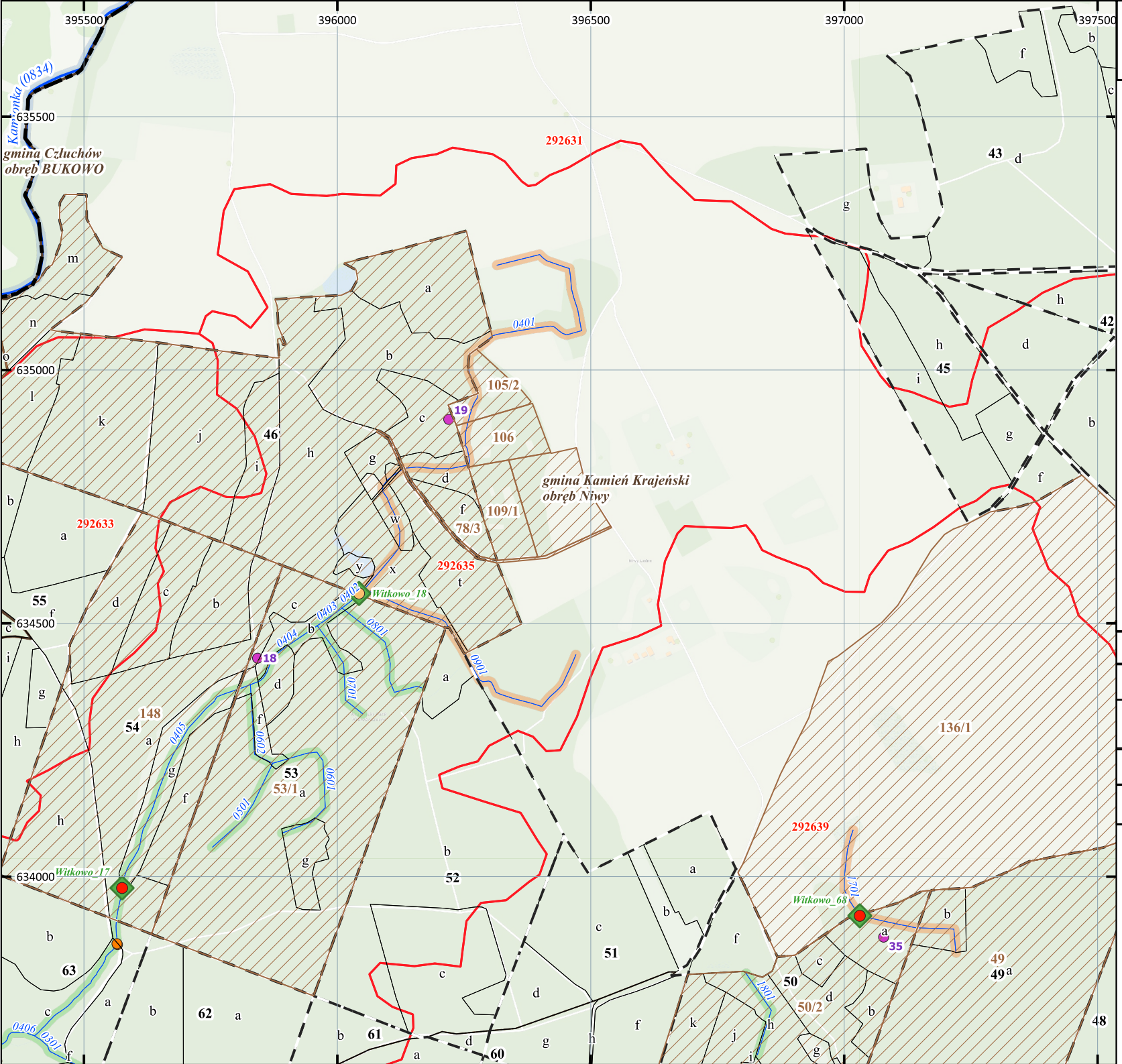

Legenda

Harmonogram realizacji planowanych przedsięwzięć wg skali pilności:

- pilne - do realizacji w okresie do 5 lat
- mniej pilne - do realizacji w okresie od 5 do 10 lat
- Planowane przedsięwzięcia
- Planowane przekroje monitoringu przepływu wód
- Planowane lokalizacje piezometrów (monitoring poziomu wód gruntowych)
- Bród
- Most
- Jaz
- Zastawka
- Przepust
- Cieki o szer. < 2,0
- Cieki o szer. 2,0 - 4,0
- Cieki o szer. 4,0 <

Rodzaj własności/ zarządu cieków:

- PGL LP
- PGW WP
- wlas. pryw.
- PGL LP, wlas. pryw.
- Zbiorniki wodne
- Działki w zasięgu oddziaływania planowanych przedsięwzięć
- 2 Zlewnie elementarne
- K Wydzielenia leśne
- 1 Oddziały leśne
- Nadleśnictwo Lutówko
- Gminy
- Obręby ewidencyjne

Podkład mapowy: Mapa podkładowa BDOO i BDOT10k

Skala: 1:10000

0 150 300 450 [m]

Układ współrzędnych: ETRF2000-PL / CS92

Numer arkusza: 49

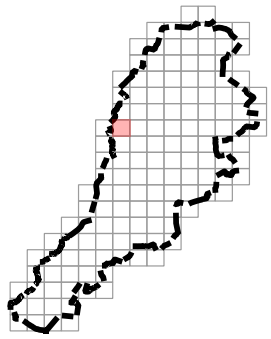

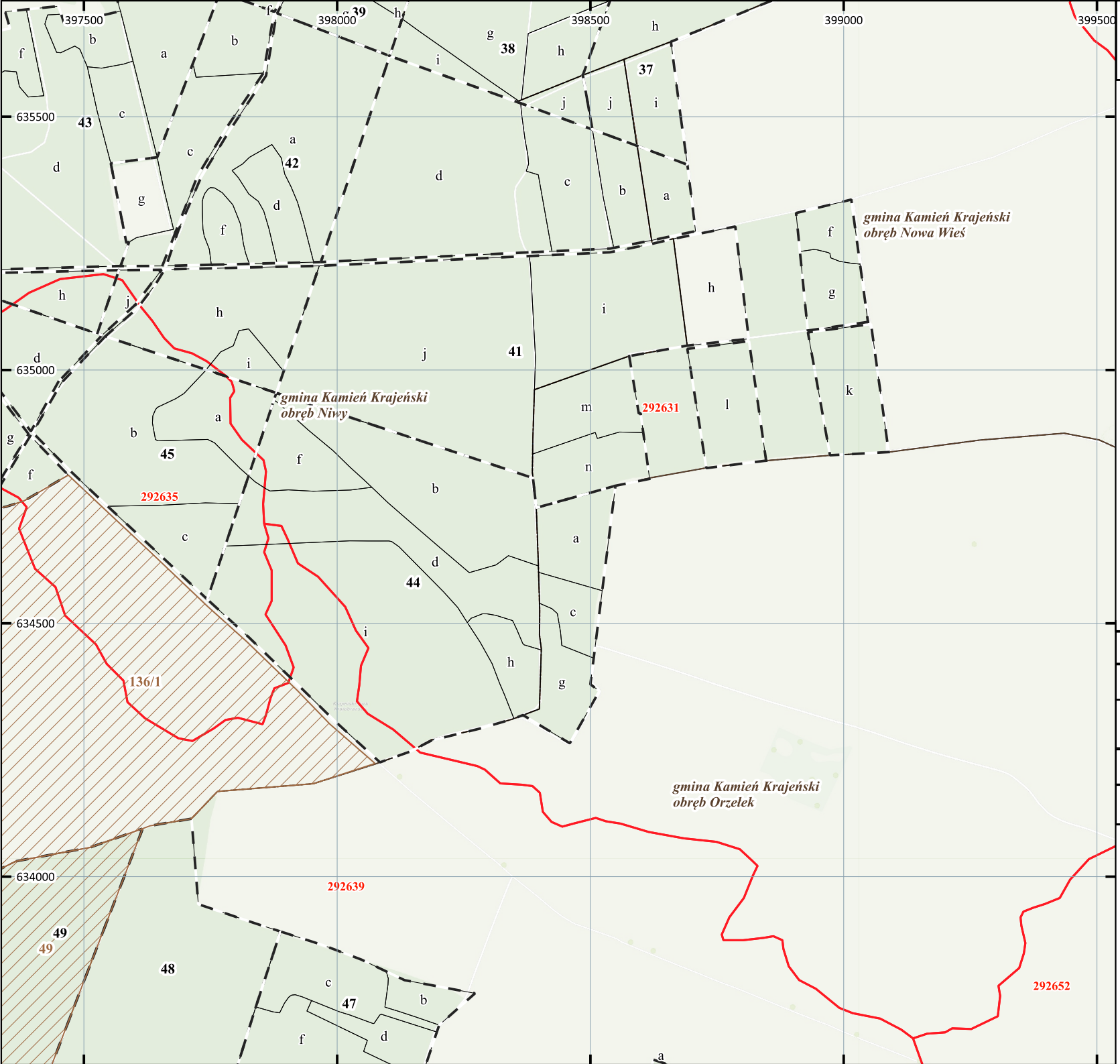

Opracowanie „Planu gospodarowania zasobami wodnymi (PGZW)" dla zlewni obszaru Nadleśnictwa Lutówko

Legenda

Harmonogram realizacji planowanych przedsięwzięć wg skali pilności:

- pilne - do realizacji w okresie do 5 lat
- mniej pilne - do realizacji w okresie od 5 do 10 lat
- Planowane przedsięwzięcia
- Planowane przekroje monitoringu przepływu wód
- Planowane lokalizacje piezometrów (monitoring poziomu wód gruntowych)
- Bród
- Most
- Jaz
- Zastawka
- Przepust
- Cieki o szer. < 2,0
- Cieki o szer. 2,0 - 4,0
- Cieki o szer. 4,0 <

Rodzaj własności/ zarządu cieków:

- PGL LP
- PGW WP
- wlas. pryw.
- PGL LP, wlas. pryw.
- Zbiorniki wodne
- Działki w zasięgu oddziaływania planowanych przedsięwzięć
- 2 Zlewnie elementarne
- K Wydzielenia leśne
- 1 Oddziały leśne
- Nadleśnictwo Lutówko
- Gminy
- Obręby ewidencyjne

Podkład mapowy: Mapa podkładowa BDOO i BDOT10k

Skala: 1:10000

0 150 300 450 [m]

Układ współrzędnych: ETRF2000-PL / CS92

Numer arkusza: 50

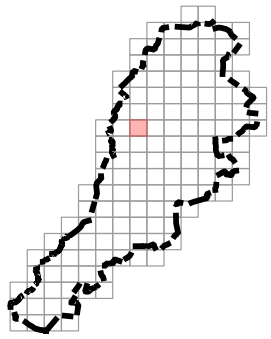

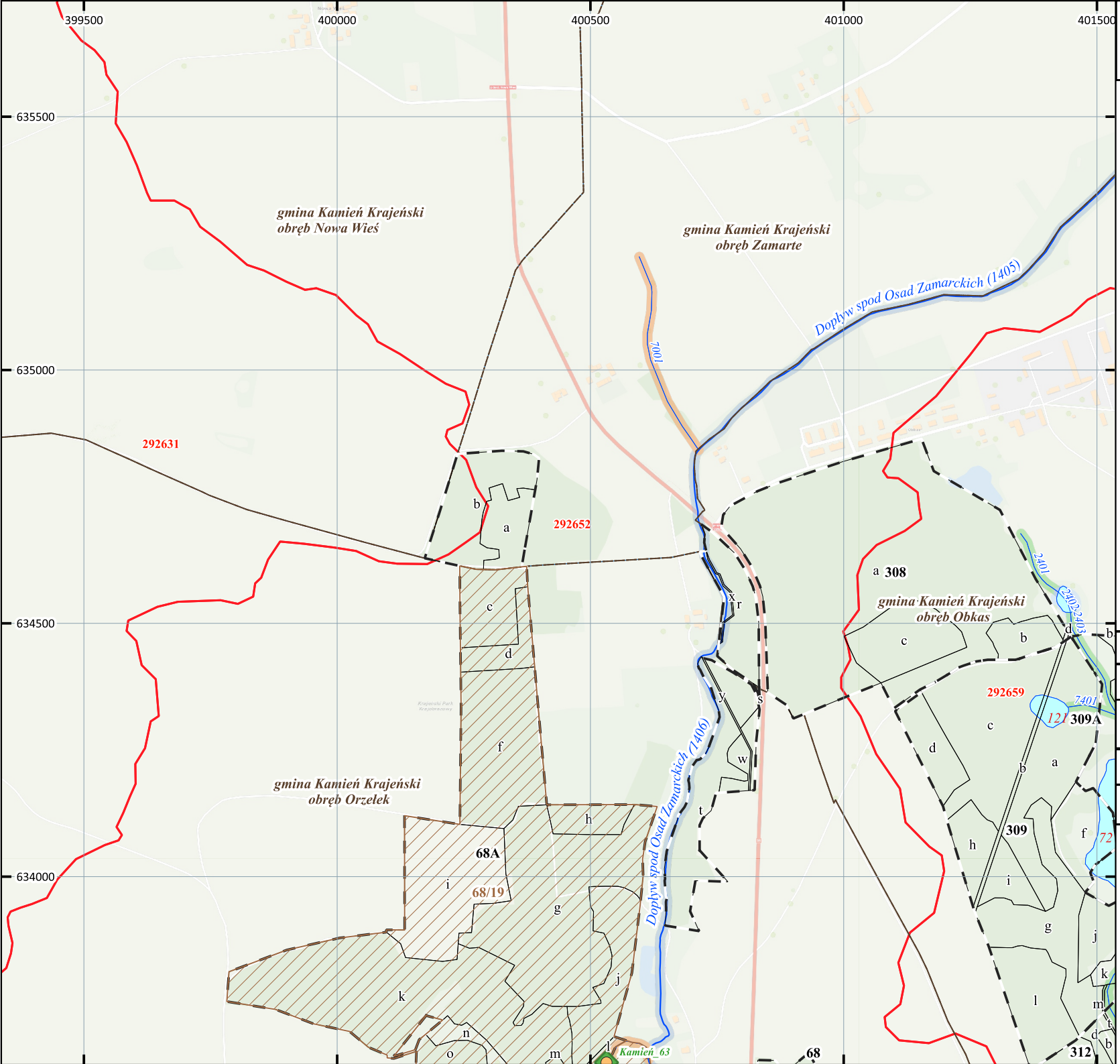

Opracowanie „Planu gospodarowania zasobami wodnymi (PGZW)" dla zlewni obszaru Nadleśnictwa Lutówko

Legenda

Harmonogram realizacji planowanych przedsięwzięć wg skali pilności:

- pilne - do realizacji w okresie do 5 lat
- mniej pilne - do realizacji w okresie od 5 do 10 lat
- Planowane przedsięwzięcia
- Planowane przekroje monitoringu przepływu wód
- Planowane lokalizacje piezometrów (monitoring poziomu wód gruntowych)
- Bród
- Most
- Jaz
- Zastawka
- Przepust
- Cieki o szer. < 2,0
- Cieki o szer. 2,0 - 4,0
- Cieki o szer. 4,0 <

Rodzaj własności/ zarządu cieków:

- PGL LP
- PGW WP
- wlas. pryw.
- PGL LP, wlas. pryw.
- Zbiorniki wodne
- Działki w zasięgu oddziaływania planowanych przedsięwzięć
- Zlewnie elementarne
- Wydzielenia leśne
- Oddziały leśne
- Nadleśnictwo Lutówko
- Gminy
- Obręby ewidencyjne

Podkład mapowy: Mapa podkładowa BDOO i BDOT10k

Skala: 1:10000

0 150 300 450 [m]

Układ współrzędnych: ETRF2000-PL / CS92

Numer arkusza: 51

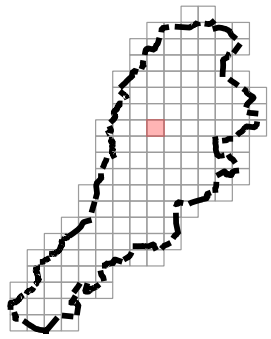

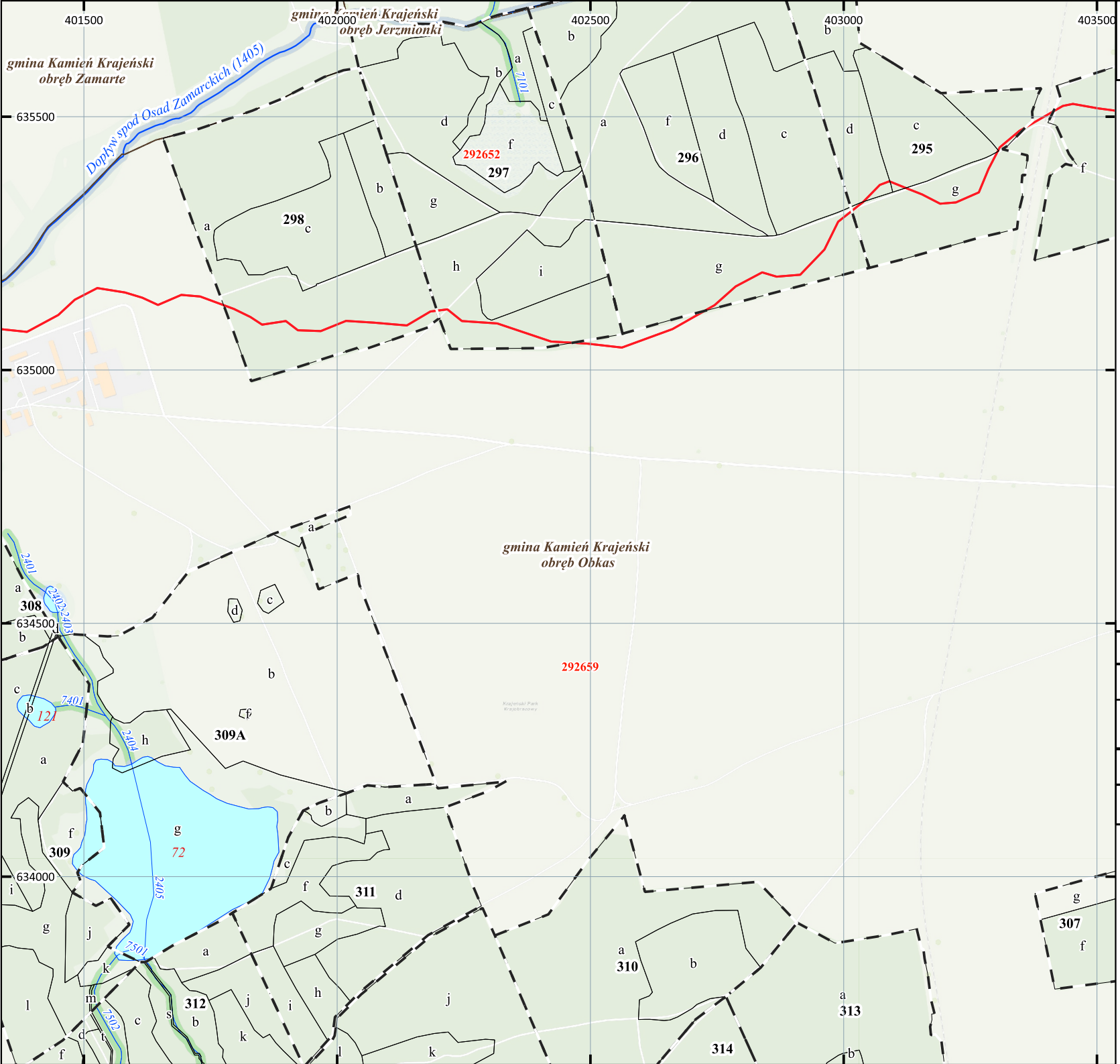

Opracowanie „Planu gospodarowania zasobami wodnymi (PGZW)" dla zlewni obszaru Nadleśnictwa Lutówko

Legenda

Harmonogram realizacji planowanych przedsięwzięć wg skali pilności:

- pilne - do realizacji w okresie do 5 lat
- mniej pilne - do realizacji w okresie od 5 do 10 lat
- Planowane przedsięwzięcia
- Planowane przekroje monitoringu przepływu wód
- Planowane lokalizacje piezometrów (monitoring poziomu wód gruntowych)
- Bród
- Most
- Jaz
- Zastawka
- Przepust
- Cieki o szer. < 2,0
- Cieki o szer. 2,0 - 4,0
- Cieki o szer. 4,0 <

Rodzaj własności/ zarządu cieków:

- PGL LP
- PGW WP
- wlas. pryw.
- PGL LP, wlas. pryw.
- Zbiorniki wodne
- Działki w zasięgu oddziaływania planowanych przedsięwzięć
- Zlewnie elementarne
- Wydzielenia leśne
- Oddziały leśne
- Nadleśnictwo Lutówko
- Gminy
- Obręby ewidencyjne

Podkład mapowy: Mapa podkładowa BDOO i BDOT10k

Skala: 1:10000

0 150 300 450 [m]

Układ współrzędnych: ETRF2000-PL / CS92

Numer arkusza: 52

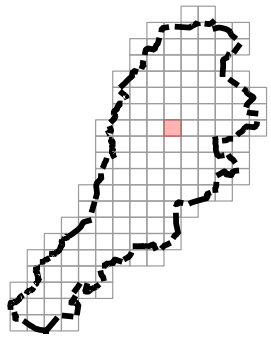

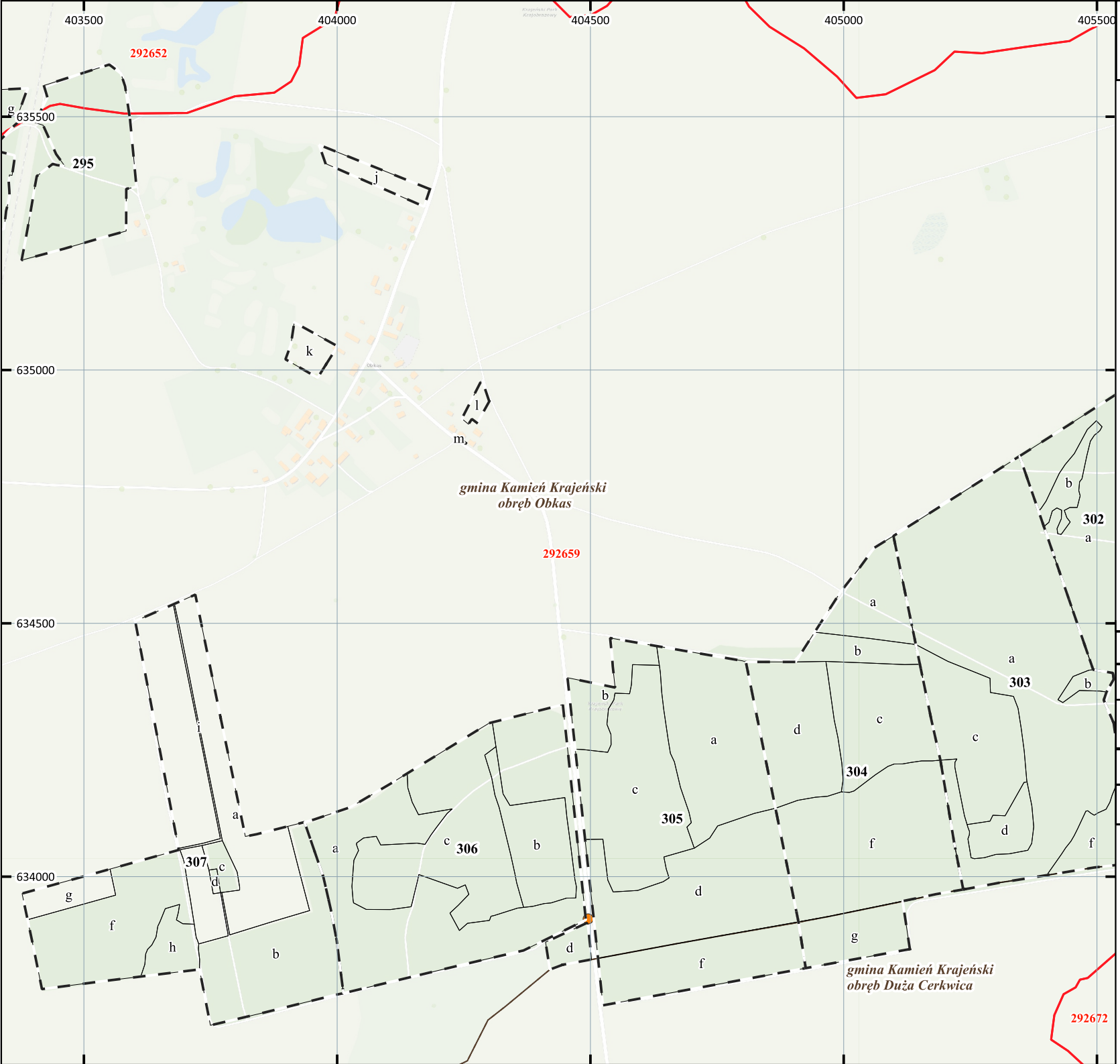

Opracowanie „Planu gospodarowania zasobami wodnymi (PGZW)" dla zlewni obszaru Nadleśnictwa Lutówko

Legenda

Harmonogram realizacji planowanych przedsięwzięć wg skali pilności:

- pilne - do realizacji w okresie do 5 lat
- mniej pilne - do realizacji w okresie od 5 do 10 lat
- Planowane przedsięwzięcia
- Planowane przekroje monitoringu przepływu wód
- Planowane lokalizacje piezometrów (monitoring poziomu wód gruntowych)
- Bród
- Most
- Jaz
- Zastawka
- Przepust
- Cieki o szer. < 2,0
- Cieki o szer. 2,0 - 4,0
- Cieki o szer. 4,0 <

Rodzaj własności/ zarządu cieków:

- PGL LP
- PGW WP
- wlas. pryw.
- PGL LP, wlas. pryw.
- Zbiorniki wodne
- Działki w zasięgu oddziaływania planowanych przedsięwzięć
- 2 Zlewnie elementarne
- K Wydzielenia leśne
- 1 Oddziały leśne
- Nadleśnictwo Lutówko
- Gminy
- Obręby ewidencyjne

Podkład mapowy: Mapa podkładowa BDOO i BDOT10k

Skala: 1:10000

0 150 300 450 [m]

Układ współrzędnych: ETRF2000-PL / CS92

Numer arkusza: 53

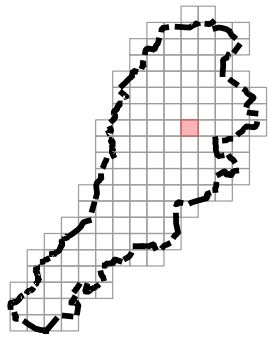

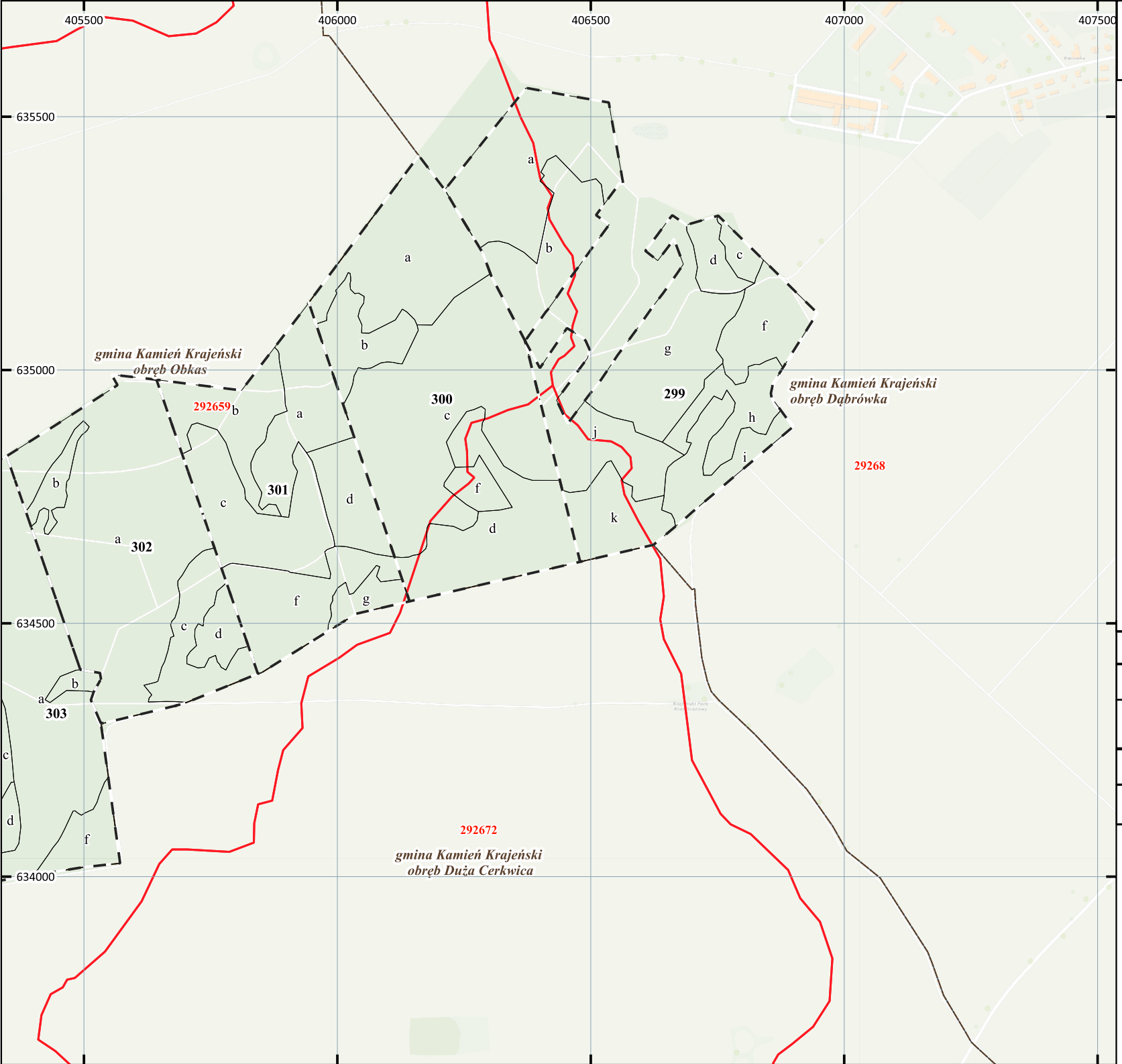

Opracowanie „Planu gospodarowania zasobami wodnymi (PGZW)" dla zlewni obszaru Nadleśnictwa Lutówko

Legenda

Harmonogram realizacji planowanych przedsięwzięć wg skali pilności:

- pilne - do realizacji w okresie do 5 lat
- mniej pilne - do realizacji w okresie od 5 do 10 lat
- Planowane przedsięwzięcia
- Planowane przekroje monitoringu przepływu wód
- Planowane lokalizacje piezometrów (monitoring poziomu wód gruntowych)
- Bród
- Most
- Jaz
- Zastawka
- Przepust
- Cieki o szer. < 2,0
- Cieki o szer. 2,0 - 4,0
- Cieki o szer. 4,0 <

Rodzaj własności/ zarządu cieków:

- PGL LP
- PGW WP
- wlas. pryw.
- PGL LP, wlas. pryw.
- Zbiorniki wodne
- Działki w zasięgu oddziaływania planowanych przedsięwzięć
- 2 Zlewnie elementarne
- K Wydzielenia leśne
- 1 Oddziały leśne
- Nadleśnictwo Lutówko
- Gminy
- Obręby ewidencyjne

Podkład mapowy: Mapa podkładowa BDOO i BDOT10k

Skala: 1:10000

0 150 300 450 [m]

Układ współrzędnych: ETRF2000-PL / CS92

Numer arkusza: 54

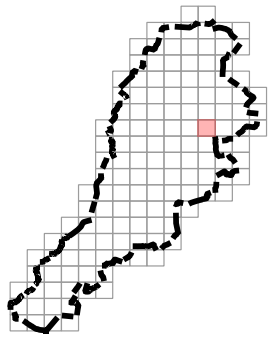

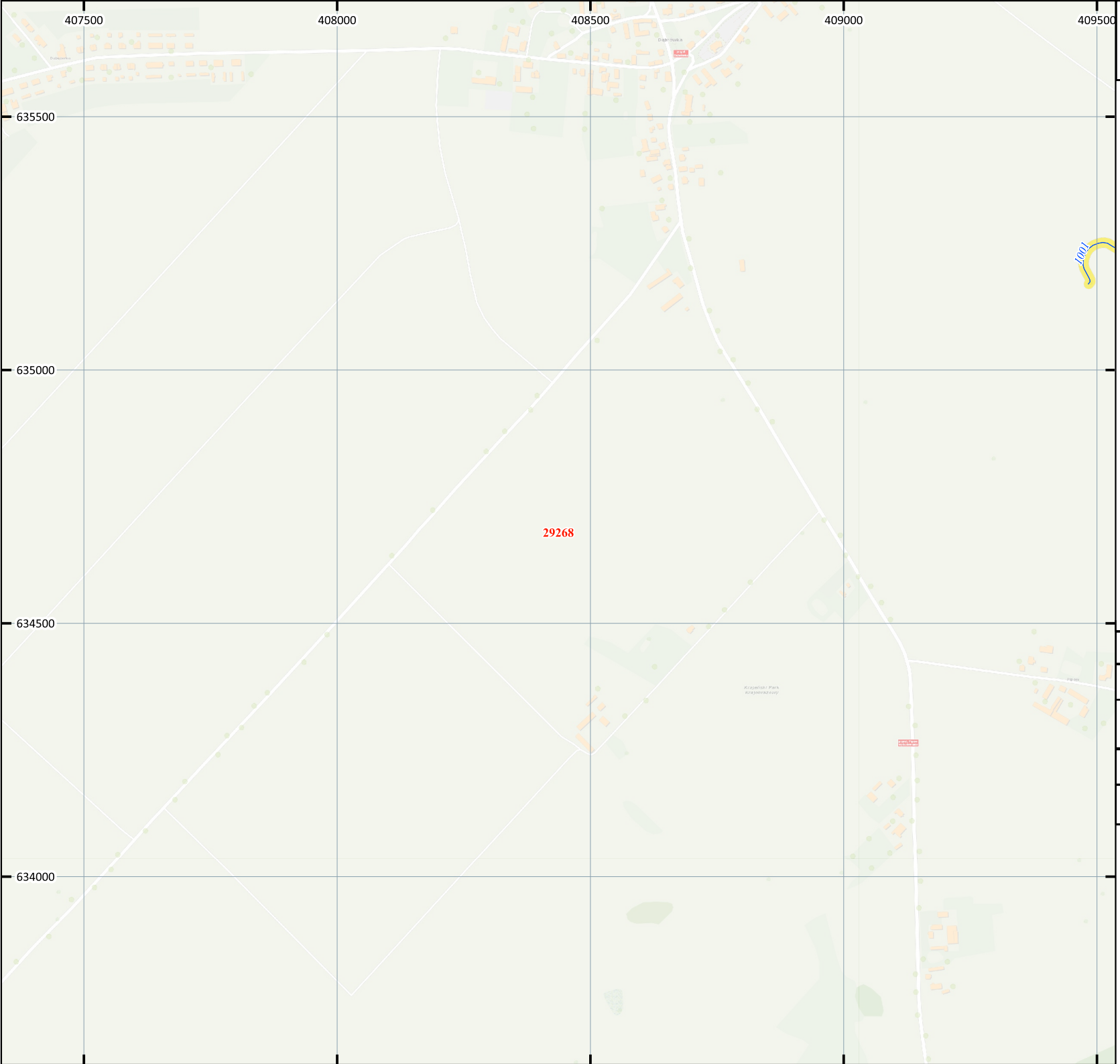

Opracowanie „Planu gospodarowania zasobami wodnymi (PGZW)" dla zlewni obszaru Nadleśnictwa Lutówko

Legenda

Harmonogram realizacji planowanych przedsięwzięć wg skali pilności:

- pilne - do realizacji w okresie do 5 lat
- mniej pilne - do realizacji w okresie od 5 do 10 lat
- Planowane przedsięwzięcia
- Planowane przekroje monitoringu przepływu wód
- Planowane lokalizacje piezometrów (monitoring poziomu wód gruntowych)
- Bród
- Most
- Jaz
- Zastawka
- Przepust
- Cieki o szer. < 2,0
- Cieki o szer. 2,0 - 4,0
- Cieki o szer. 4,0 <

Rodzaj własności/ zarządu cieków:

- PGL LP
- PGW WP
- wlas. pryw.
- PGL LP, wlas. pryw.
- Zbiorniki wodne
- Działki w zasięgu oddziaływania planowanych przedsięwzięć
- 2 Zlewnie elementarne
- K Wydzielenia leśne
- 1 Oddziały leśne
- Nadleśnictwo Lutówko
- Gminy
- Obręby ewidencyjne

Podkład mapowy: Mapa podkładowa BDOO i BDOT10k

Skala: 1:10000

0 150 300 450 [m]

Układ współrzędnych: ETRF2000-PL / CS92

Numer arkusza: 55

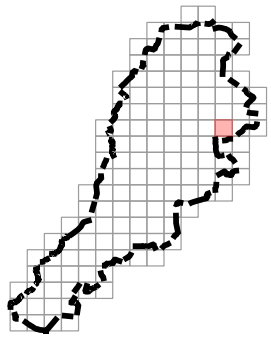

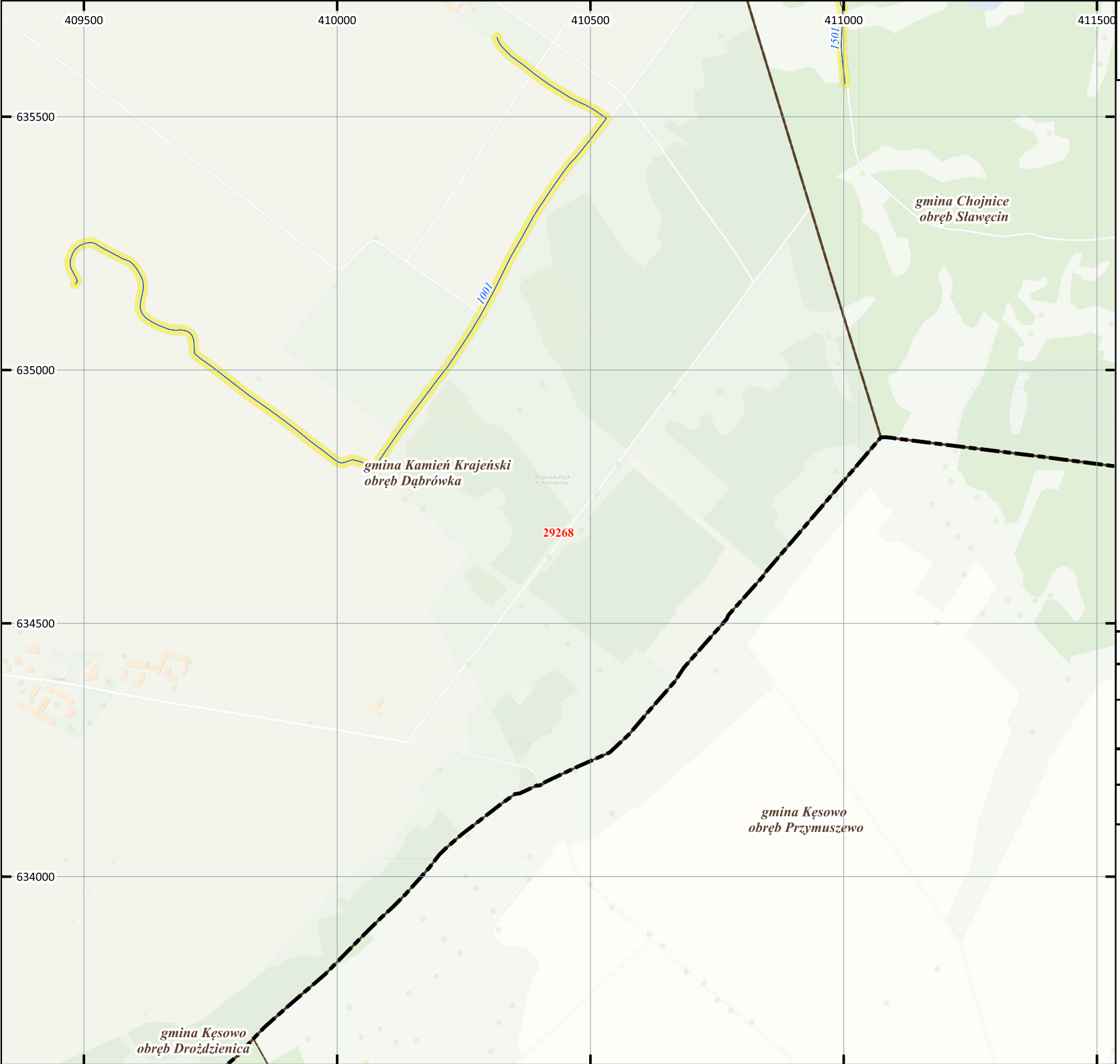

Opracowanie „Planu gospodarowania zasobami wodnymi (PGZW)" dla zlewni obszaru Nadleśnictwa Lutówko

Legenda

Harmonogram realizacji planowanych przedsięwzięć wg skali pilności:

- pilne - do realizacji w okresie do 5 lat
- mniej pilne - do realizacji w okresie od 5 do 10 lat
- Planowane przedsięwzięcia
- Planowane przekroje monitoringu przepływu wód
- Planowane lokalizacje piezometrów (monitoring poziomu wód gruntowych)
- Bród
- Most
- Jaz
- Zastawka
- Przepust
- Cieki o szer. < 2,0
- Cieki o szer. 2,0 - 4,0
- Cieki o szer. 4,0 <

Rodzaj własności/ zarządu cieków:

- PGL LP
- PGW WP
- wlas. pryw.
- PGL LP, wlas. pryw.
- Zbiorniki wodne
- Działki w zasięgu oddziaływania planowanych przedsięwzięć
- 2 Zlewnie elementarne
- K Wydzielenia leśne
- 1 Oddziały leśne
- Nadleśnictwo Lutówko
- Gminy
- Obręby ewidencyjne

Podkład mapowy: Mapa podkładowa BDOO i BDOT10k

Skala: 1:10000

0 150 300 450 [m]

Układ współrzędnych: ETRF2000-PL / CS92

Numer arkusza: 56

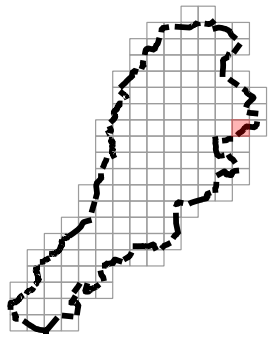

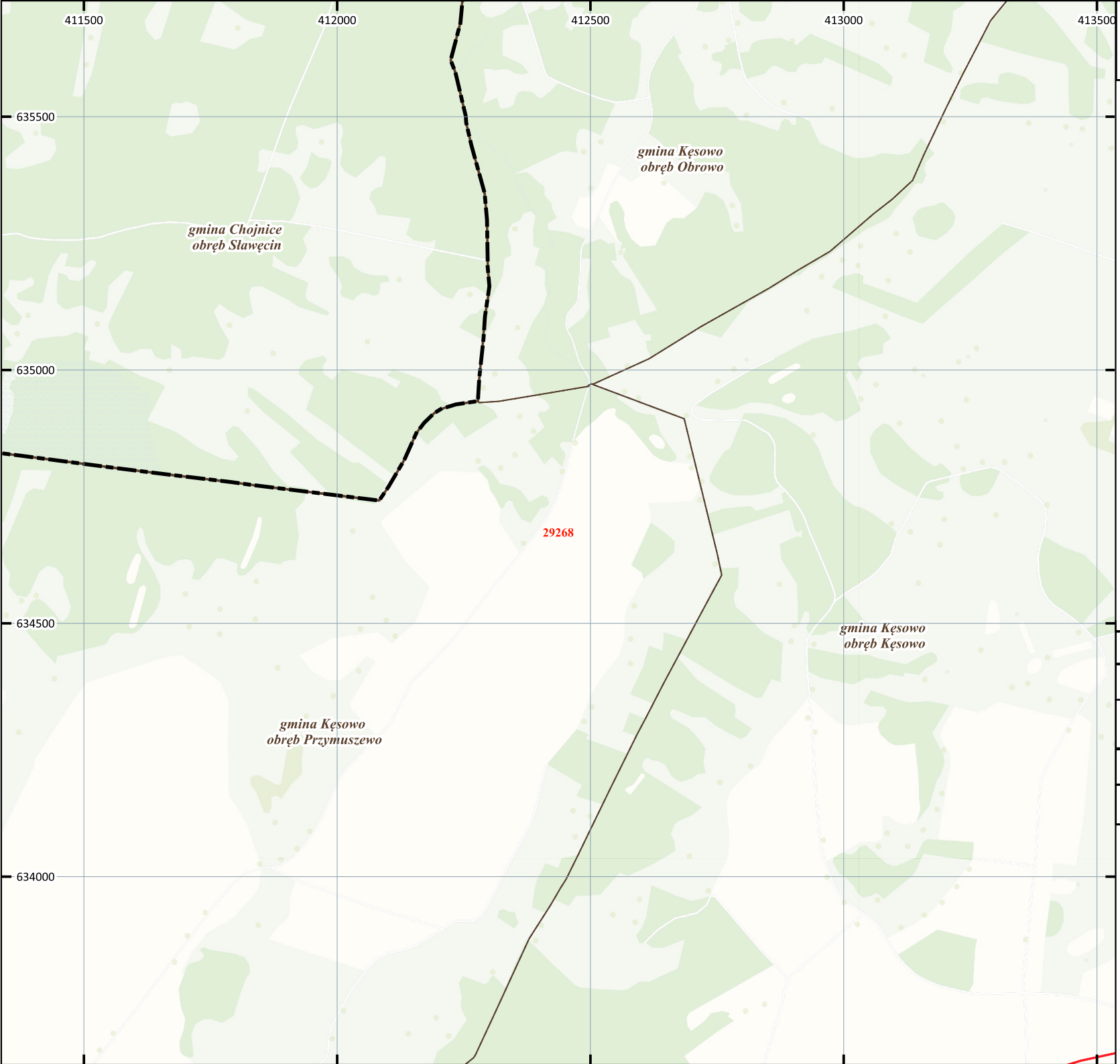

Opracowanie „Planu gospodarowania zasobami wodnymi (PGZW)" dla zlewni obszaru Nadleśnictwa Lutówko

Legenda

Harmonogram realizacji planowanych przedsięwzięć wg skali pilności:

- pilne - do realizacji w okresie do 5 lat
- mniej pilne - do realizacji w okresie od 5 do 10 lat
- Planowane przedsięwzięcia
- Planowane przekroje monitoringu przepływu wód
- Planowane lokalizacje piezometrów (monitoring poziomu wód gruntowych)
- Bród
- Most
- Jaz
- Zastawka
- Przepust
- Cieki o szer. < 2,0
- Cieki o szer. 2,0 - 4,0
- Cieki o szer. 4,0 <

Rodzaj własności/ zarządu cieków:

- PGL LP
- PGW WP
- wlas. pryw.
- PGL LP, wlas. pryw.
- Zbiorniki wodne
- Działki w zasięgu oddziaływania planowanych przedsięwzięć (1/9)
- 2 — Zlewnie elementarne
- K — Wydzielenia leśne
- 1 — Oddziały leśne
- Nadleśnictwo Lutówko
- Gminy
- Obręby ewidencyjne

Podkład mapowy: Mapa podkładowa BDOO i BDOT10k

Skala: 1:10000

0 150 300 450 [m]

Układ współrzędnych: ETRF2000-PL / CS92

Numer arkusza: 57

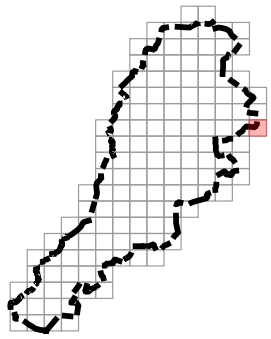

Opracowanie „Planu gospodarowania zasobami wodnymi (PGZW)" dla zlewni obszaru Nadleśnictwa Lutówko

Legenda

Harmonogram realizacji planowanych przedsięwzięć wg skali pilności:

- pilne - do realizacji w okresie do 5 lat
- mniej pilne - do realizacji w okresie od 5 do 10 lat
- Planowane przedsięwzięcia
- Planowane przekroje monitoringu przepływu wód
- Planowane lokalizacje piezometrów (monitoring poziomu wód gruntowych)
- Bród
- Most
- Jaz
- Zastawka
- Przepust
- Cieki o szer. < 2,0
- Cieki o szer. 2,0 - 4,0
- Cieki o szer. 4,0 <

Rodzaj własności/ zarządu cieków:

- PGL LP
- PGW WP
- wlas. pryw.
- PGL LP, wlas. pryw.
- Zbiorniki wodne
- Działki w zasięgu oddziaływania planowanych przedsięwzięć
- Zlewnie elementarne
- Wydzielenia leśne
- Oddziały leśne
- Nadleśnictwo Lutówko
- Gminy
- Obręby ewidencyjne

Podkład mapowy: Mapa podkładowa BDOO i BDOT10k

Skala: 1:10000

0 150 300 450 [m]

Układ współrzędnych: ETRF2000-PL / CS92

Numer arkusza: 58

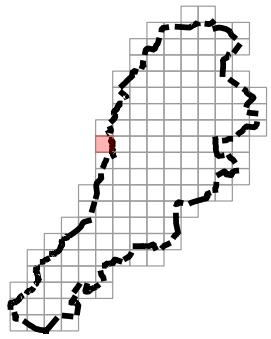

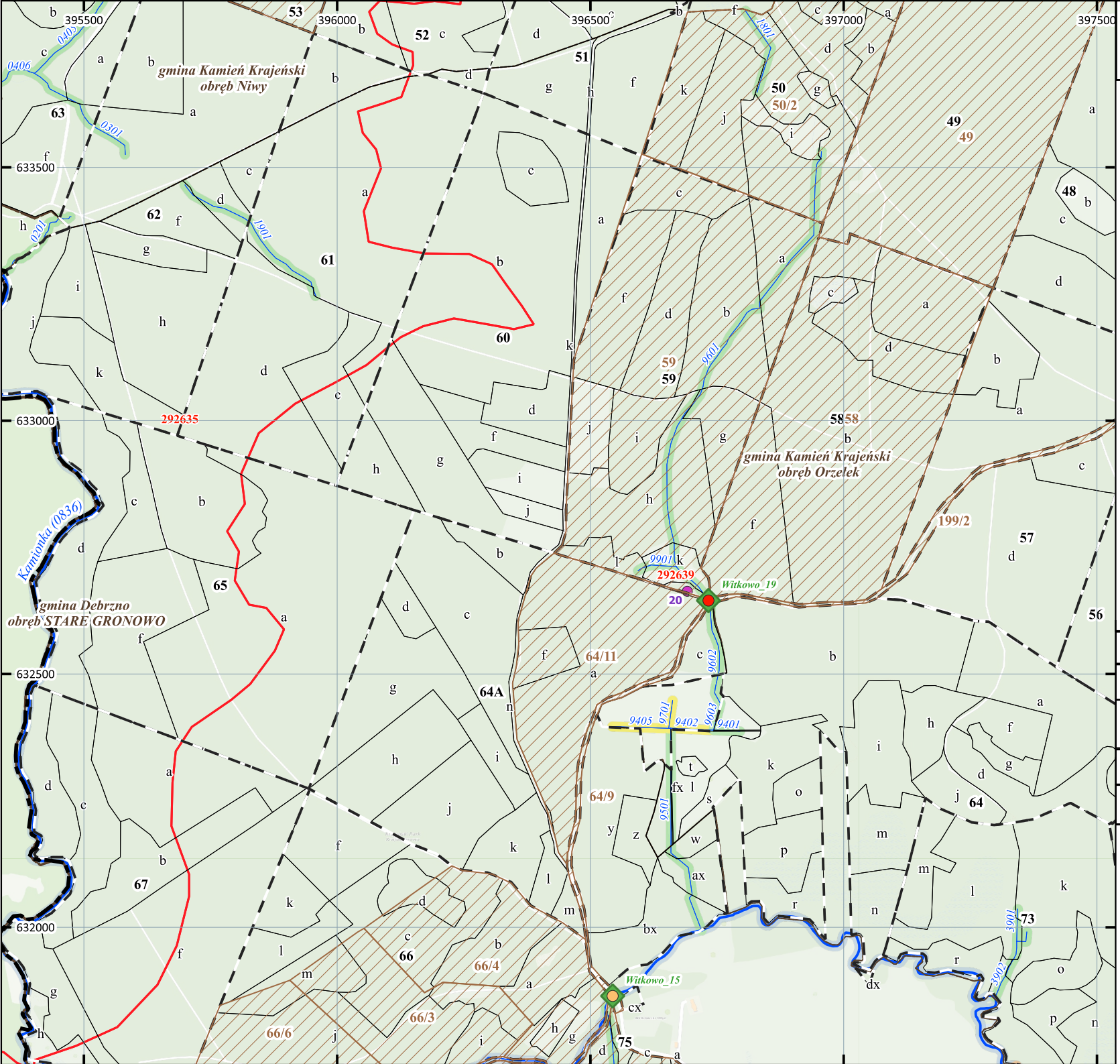

Opracowanie „Planu gospodarowania zasobami wodnymi (PGZW)" dla zlewni obszaru Nadleśnictwa Lutówko

Legenda

Harmonogram realizacji planowanych przedsięwzięć wg skali pilności:

- pilne - do realizacji w okresie do 5 lat
- mniej pilne - do realizacji w okresie od 5 do 10 lat
- Planowane przedsięwzięcia
- Planowane przekroje monitoringu przepływu wód
- Planowane lokalizacje piezometrów (monitoring poziomu wód gruntowych)
- Bród
- Most
- Jaz
- Zastawka
- Przepust
- Cieki o szer. < 2,0
- Cieki o szer. 2,0 - 4,0
- Cieki o szer. 4,0 <

Rodzaj własności/ zarządu cieków:

- PGL LP
- PGW WP
- wlas. pryw.
- PGL LP, wlas. pryw.
- Zbiorniki wodne
- Działki w zasięgu oddziaływania planowanych przedsięwzięć
- Zlewnie elementarne
- Wydzielenia leśne
- Oddziały leśne
- Nadleśnictwo Lutówko
- Gminy
- Obręby ewidencyjne

Podkład mapowy: Mapa podkładowa BDOO i BDOT10k

Skala: 1:10000

0 150 300 450 [m]

Układ współrzędnych: ETRF2000-PL / CS92

Numer arkusza: 59

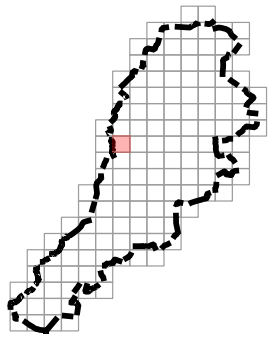

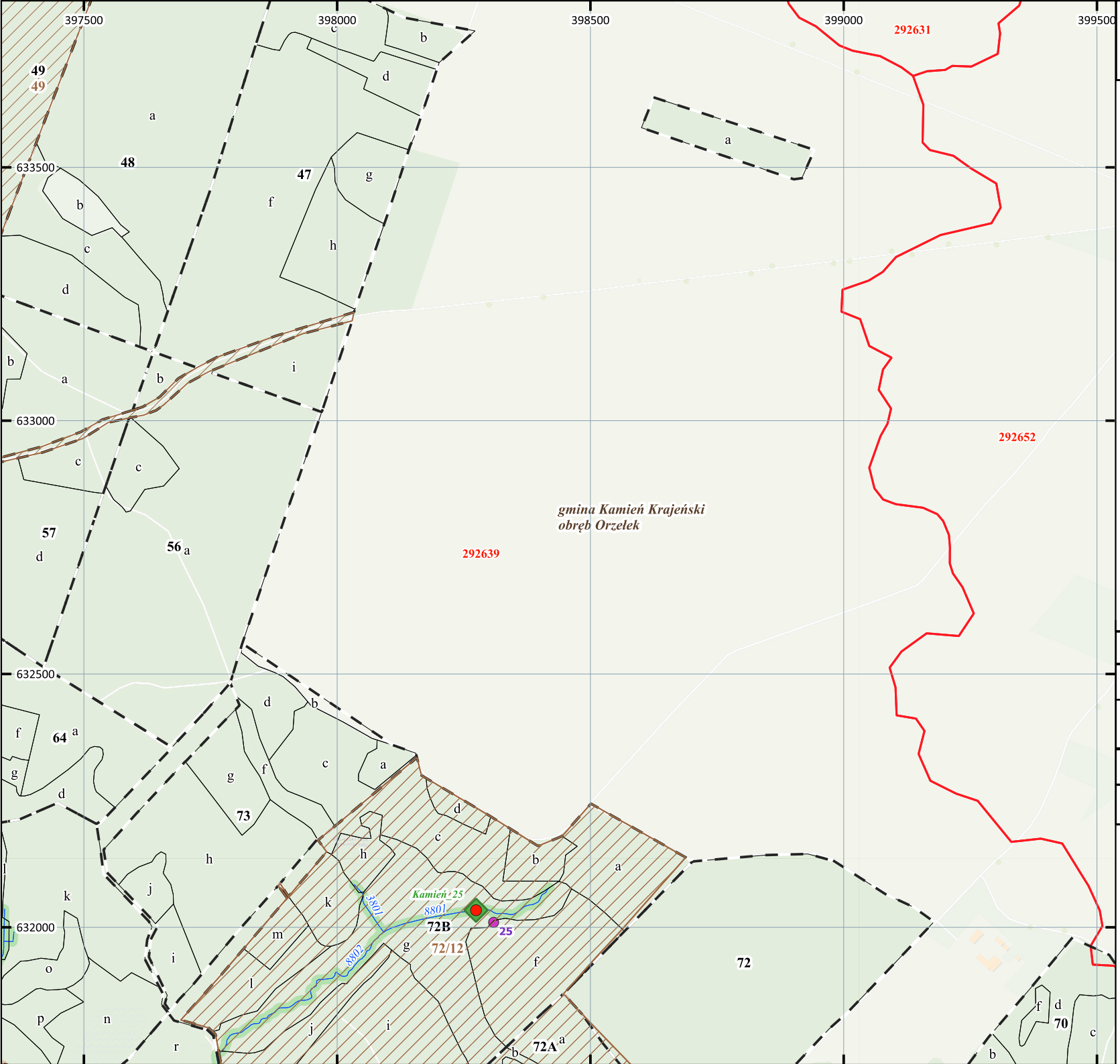

Opracowanie „Planu gospodarowania zasobami wodnymi (PGZW)" dla zlewni obszaru Nadleśnictwa Lutówko

Legenda

Harmonogram realizacji planowanych przedsięwzięć wg skali pilności:

- pilne - do realizacji w okresie do 5 lat
- mniej pilne - do realizacji w okresie od 5 do 10 lat
- Planowane przedsięwzięcia
- Planowane przekroje monitoringu przepływu wód
- Planowane lokalizacje piezometrów (monitoring poziomu wód gruntowych)
- Bród
- Most
- Jaz
- Zastawka
- Przepust
- Cieki o szer. < 2,0
- Cieki o szer. 2,0 - 4,0
- Cieki o szer. 4,0 <

Rodzaj własności/ zarządu cieków:

- PGL LP
- PGW WP
- wlas. pryw.
- PGL LP, wlas. pryw.
- Zbiorniki wodne
- Działki w zasięgu oddziaływania planowanych przedsięwzięć
- 2 Zlewnie elementarne
- K Wydzielenia leśne
- 1 Oddziały leśne
- Nadleśnictwo Lutówko
- Gminy
- Obręby ewidencyjne

Podkład mapowy: Mapa podkładowa BDOO i BDOT10k

Skala: 1:10000

0 150 300 450 [m]

Układ współrzędnych: ETRF2000-PL / CS92

Numer arkusza: 60

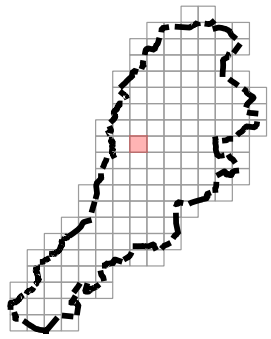

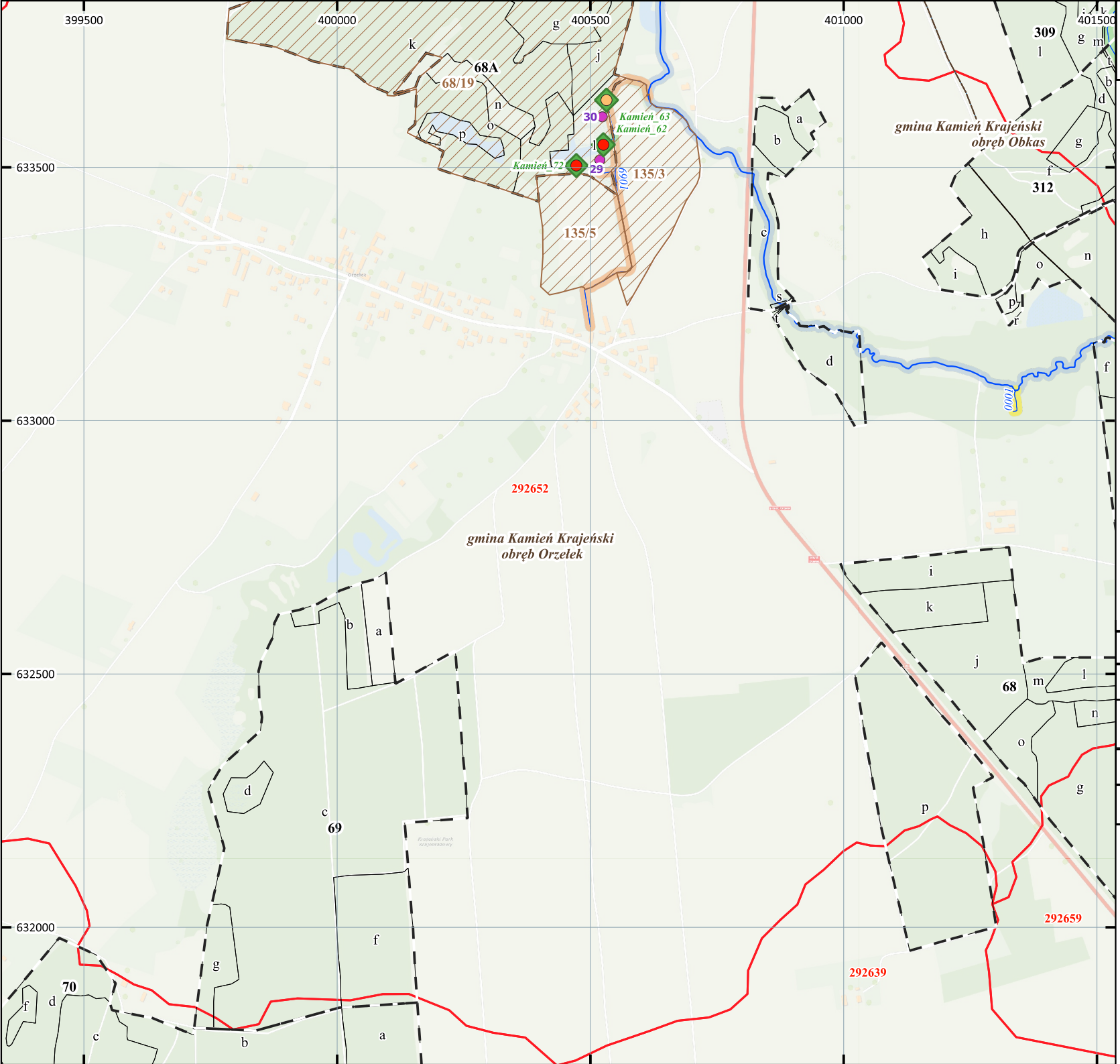

Opracowanie „Planu gospodarowania zasobami wodnymi (PGZW)" dla zlewni obszaru Nadleśnictwa Lutówko

Legenda

Harmonogram realizacji planowanych przedsięwzięć wg skali pilności:

- pilne - do realizacji w okresie do 5 lat
- mniej pilne - do realizacji w okresie od 5 do 10 lat
- Planowane przedsięwzięcia
- Planowane przekroje monitoringu przepływu wód
- Planowane lokalizacje piezometrów (monitoring poziomu wód gruntowych)
- Bród
- Most
- Jaz
- Zastawka
- Przepust
- Cieki o szer. < 2,0
- Cieki o szer. 2,0 - 4,0
- Cieki o szer. 4,0 <

Rodzaj własności/ zarządu cieków:

- PGL LP
- PGW WP
- wlas. pryw.
- PGL LP, wlas. pryw.
- Zbiorniki wodne
- Działki w zasięgu oddziaływania planowanych przedsięwzięć
- Zlewnie elementarne
- Wydzielenia leśne
- Oddziały leśne
- Nadleśnictwo Lutówko
- Gminy
- Obręby ewidencyjne

Podkład mapowy: Mapa podkładowa BDOO i BDOT10k

Skala: 1:10000

0 150 300 450 [m]

Układ współrzędnych: ETRF2000-PL / CS92

Numer arkusza: 61

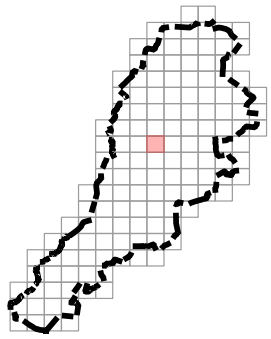

Opracowanie „Planu gospodarowania zasobami wodnymi (PGZW)" dla zlewni obszaru Nadleśnictwa Lutówko

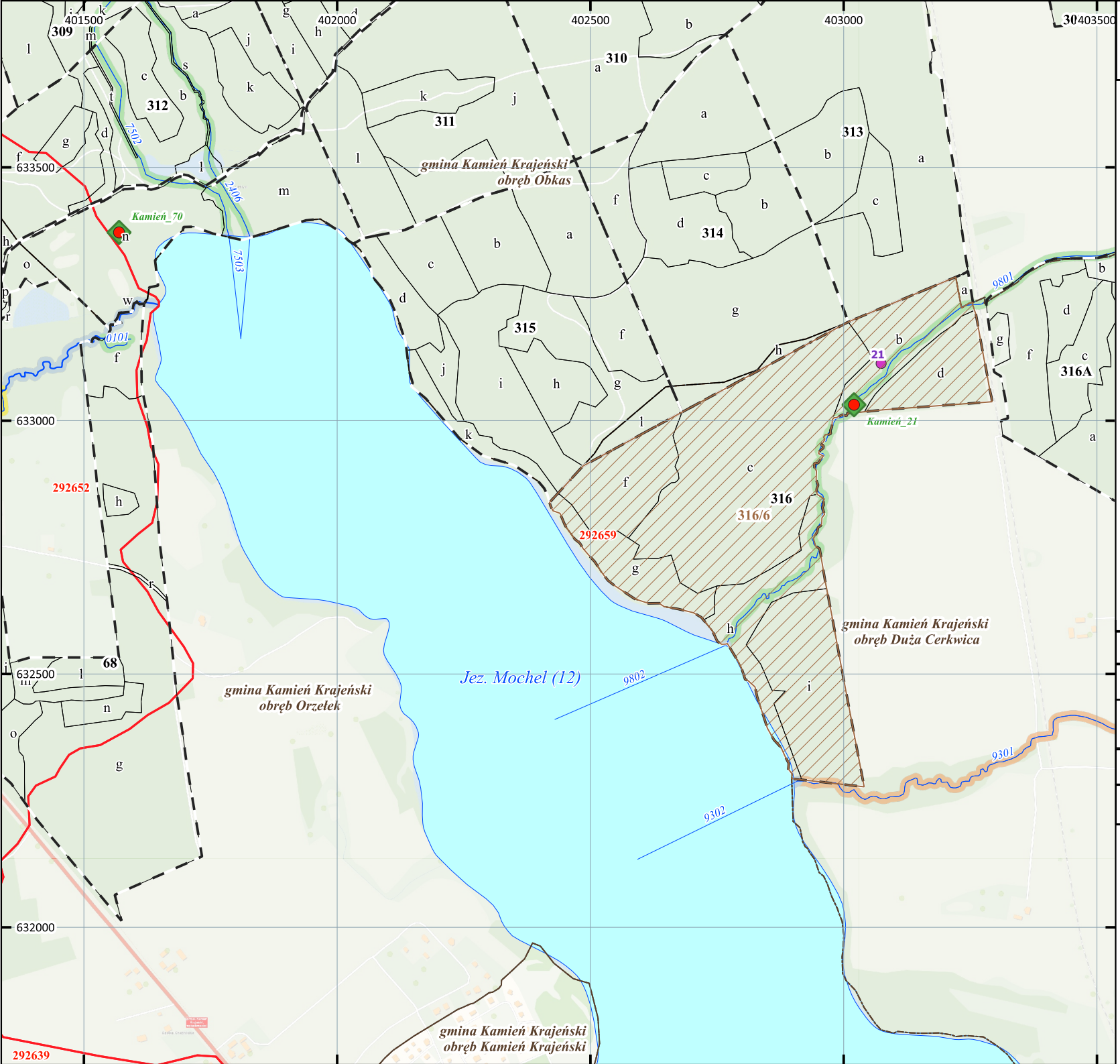

Legenda

Harmonogram realizacji planowanych przedsięwzięć wg skali pilności:

- pilne - do realizacji w okresie do 5 lat
- mniej pilne - do realizacji w okresie od 5 do 10 lat
- Planowane przedsięwzięcia
- Planowane przekroje monitoringu przepływu wód
- Planowane lokalizacje piezometrów (monitoring poziomu wód gruntowych)
- Bród
- Most
- Jaz
- Zastawka
- Przepust
- Cieki o szer. < 2,0
- Cieki o szer. 2,0 - 4,0
- Cieki o szer. 4,0 <

Rodzaj własności/ zarządu cieków:

- PGL LP
- PGW WP
- wlas. pryw.
- PGL LP, wlas. pryw.
- Zbiorniki wodne
- Działki w zasięgu oddziaływania planowanych przedsięwzięć
- Zlewnie elementarne
- Wydzielenia leśne
- Oddziały leśne
- Nadleśnictwo Lutówko
- Gminy
- Obręby ewidencyjne

Podkład mapowy: Mapa podkładowa BDOO i BDOT10k

Skala: 1:10000

0 150 300 450 [m]

Układ współrzędnych: ETRF2000-PL / CS92

Numer arkusza: 62

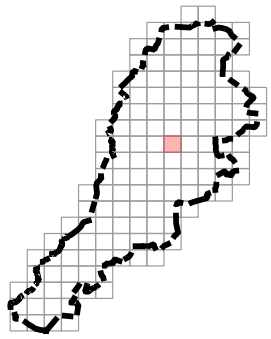

Opracowanie „Planu gospodarowania zasobami wodnymi (PGZW)" dla zlewni obszaru Nadleśnictwa Lutówko

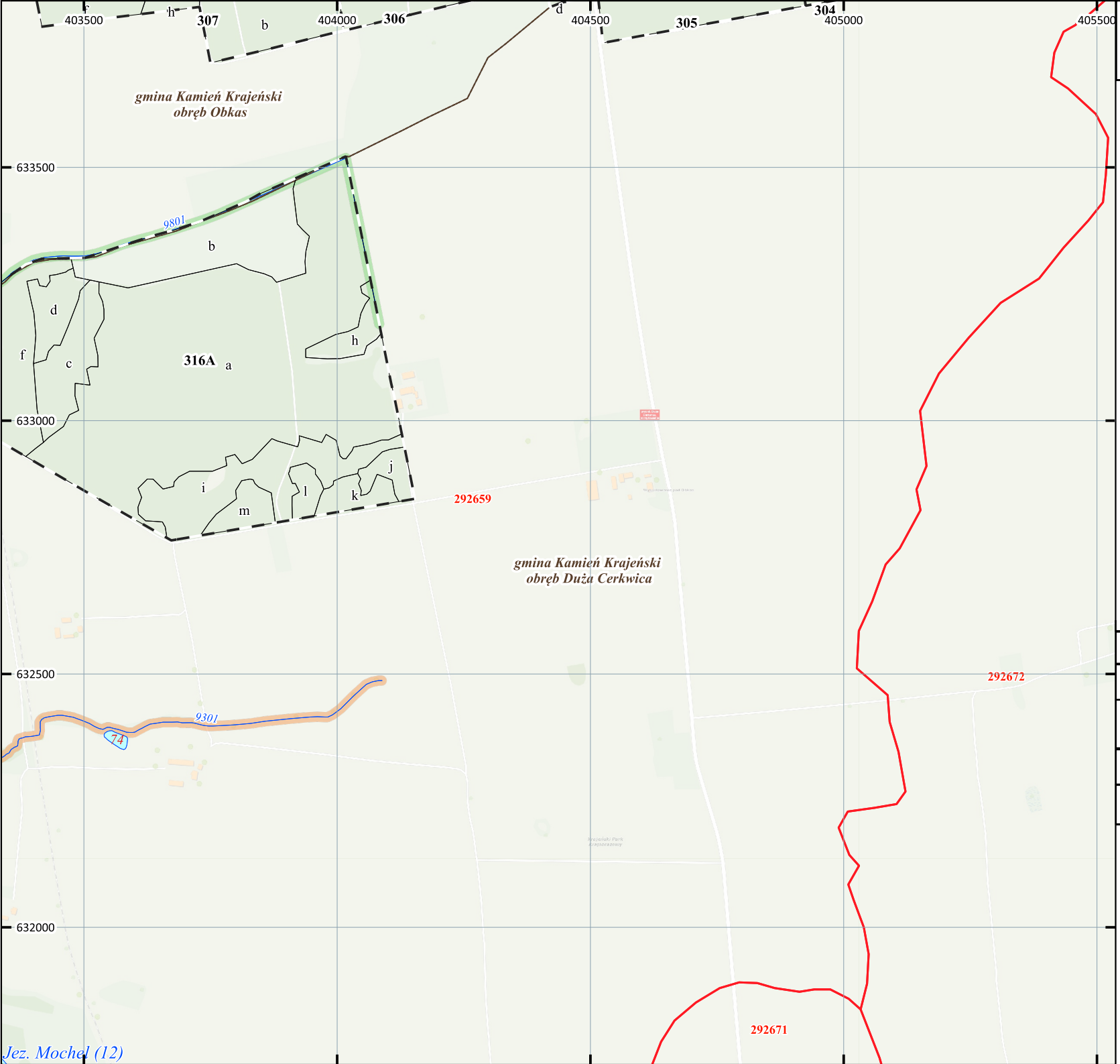

Legenda

Harmonogram realizacji planowanych przedsięwzięć wg skali pilności:

- pilne - do realizacji w okresie do 5 lat
- mniej pilne - do realizacji w okresie od 5 do 10 lat
- Planowane przedsięwzięcia
- Planowane przekroje monitoringu przepływu wód
- Planowane lokalizacje piezometrów (monitoring poziomu wód gruntowych)
- Bród
- Most
- Jaz
- Zastawka
- Przepust
- Cieki o szer. < 2,0
- Cieki o szer. 2,0 - 4,0
- Cieki o szer. 4,0 <

Rodzaj własności/ zarządu cieków:

- PGL LP
- PGW WP
- wlas. pryw.
- PGL LP, wlas. pryw.
- Zbiorniki wodne
- Działki w zasięgu oddziaływania planowanych przedsięwzięć
- Zlewnie elementarne
- Wydzielenia leśne
- Oddziały leśne
- Nadleśnictwo Lutówko
- Gminy
- Obręby ewidencyjne

Podkład mapowy: Mapa podkładowa BDOO i BDOT10k

Skala: 1:10000

0 150 300 450 [m]

Układ współrzędnych: ETRF2000-PL / CS92

Numer arkusza: 63

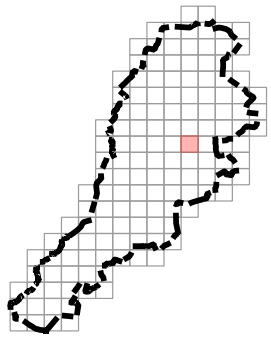

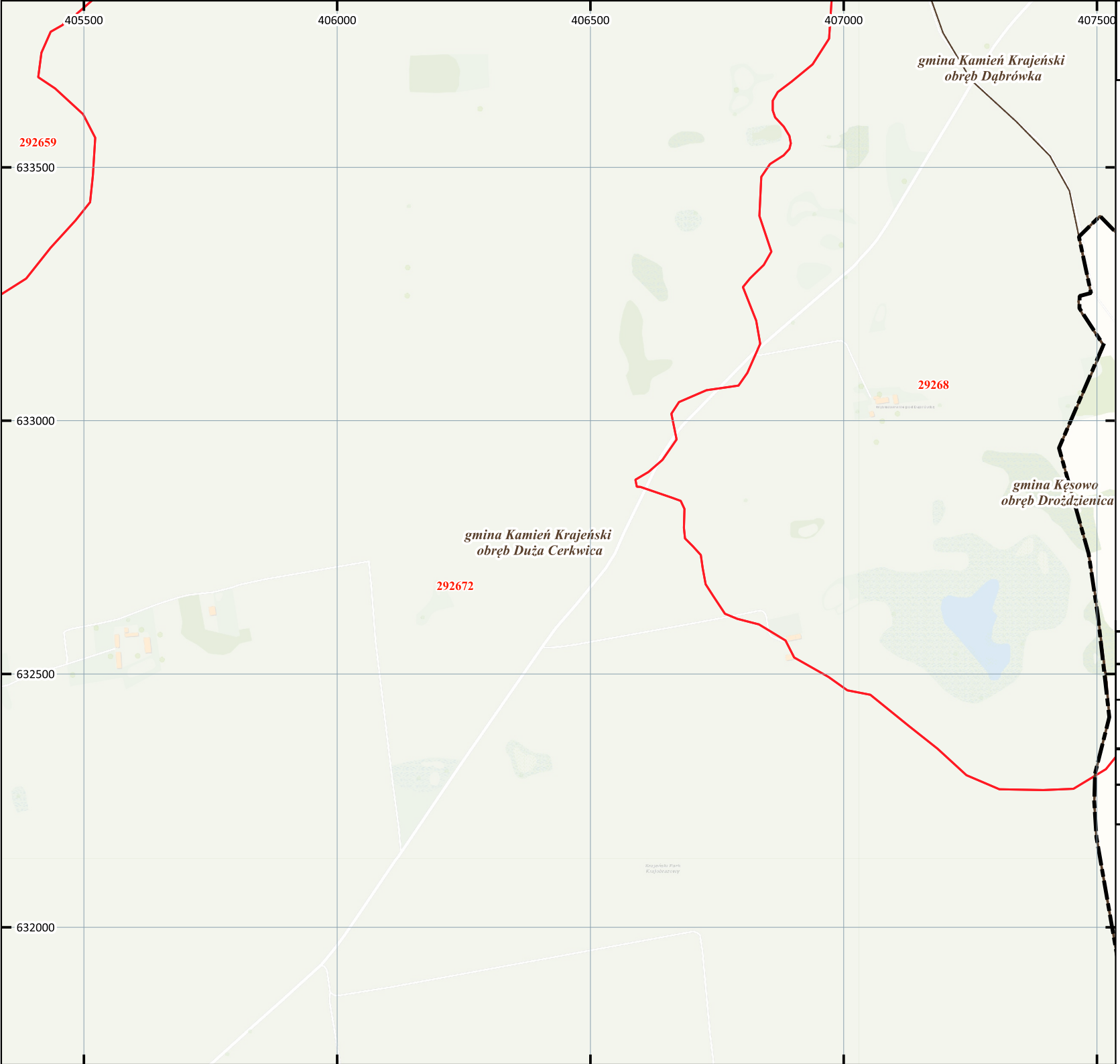

Opracowanie „Planu gospodarowania zasobami wodnymi (PGZW)" dla zlewni obszaru Nadleśnictwa Lutówko

Legenda

Harmonogram realizacji planowanych przedsięwzięć wg skali pilności:

- pilne - do realizacji w okresie do 5 lat
- mniej pilne - do realizacji w okresie od 5 do 10 lat
- Planowane przedsięwzięcia
- Planowane przekroje monitoringu przepływu wód
- Planowane lokalizacje piezometrów (monitoring poziomu wód gruntowych)
- Bród
- Most
- Jaz
- Zastawka
- Przepust
- Cieki o szer. < 2,0
- Cieki o szer. 2,0 - 4,0
- Cieki o szer. 4,0 <

Rodzaj własności/ zarządu cieków:

- PGL LP
- PGW WP
- wlas. pryw.
- PGL LP, wlas. pryw.
- Zbiorniki wodne
- Działki w zasięgu oddziaływania planowanych przedsięwzięć
- Zlewnie elementarne
- Wydzielenia leśne
- Oddziały leśne
- Nadleśnictwo Lutówko
- Gminy
- Obręby ewidencyjne

Podkład mapowy: Mapa podkładowa BDOO i BDOT10k

Skala: 1:10000

0 150 300 450 [m]

Układ współrzędnych: ETRF2000-PL / CS92

Numer arkusza: 64

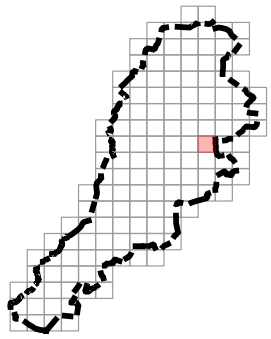

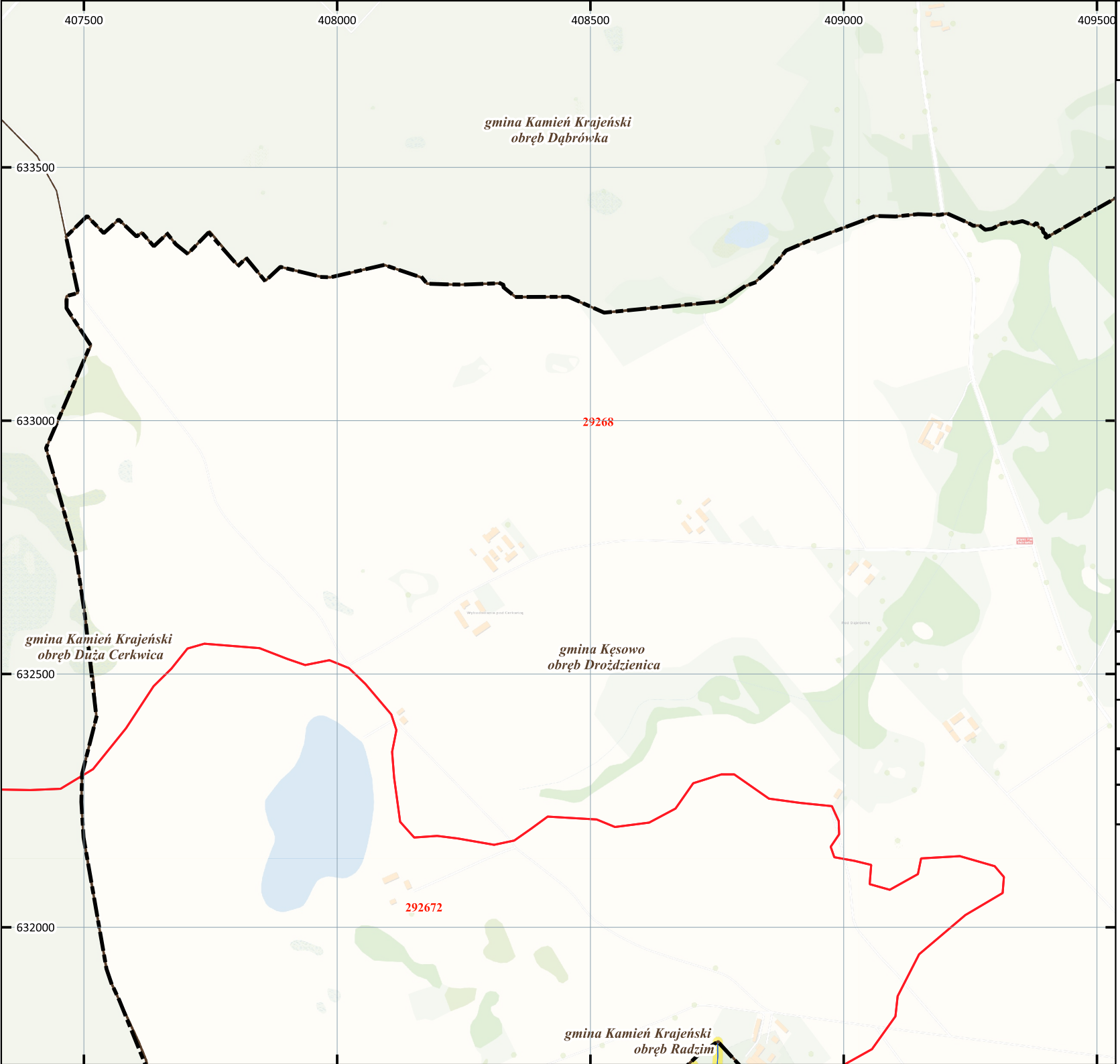

Opracowanie „Planu gospodarowania zasobami wodnymi (PGZW)" dla zlewni obszaru Nadleśnictwa Lutówko

Legenda

Harmonogram realizacji planowanych przedsięwzięć wg skali pilności:

- pilne - do realizacji w okresie do 5 lat
- mniej pilne - do realizacji w okresie od 5 do 10 lat
- Planowane przedsięwzięcia
- Planowane przekroje monitoringu przepływu wód
- Planowane lokalizacje piezometrów (monitoring poziomu wód gruntowych)
- Bród
- Most
- Jaz
- Zastawka
- Przepust
- Cieki o szer. < 2,0
- Cieki o szer. 2,0 - 4,0
- Cieki o szer. 4,0 <

Rodzaj własności/ zarządu cieków:

- PGL LP
- PGW WP
- wlas. pryw.
- PGL LP, wlas. pryw.
- Zbiorniki wodne
- Działki w zasięgu oddziaływania planowanych przedsięwzięć
- 2 Zlewnie elementarne
- K Wydzielenia leśne
- 1 Oddziały leśne
- Nadleśnictwo Lutówko
- Gminy
- Obręby ewidencyjne

Podkład mapowy: Mapa podkładowa BDOO i BDOT10k

Skala: 1:10000

0 150 300 450 [m]

Układ współrzędnych: ETRF2000-PL / CS92

Numer arkusza: 65

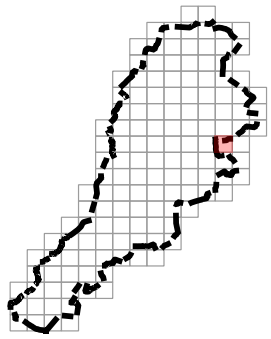

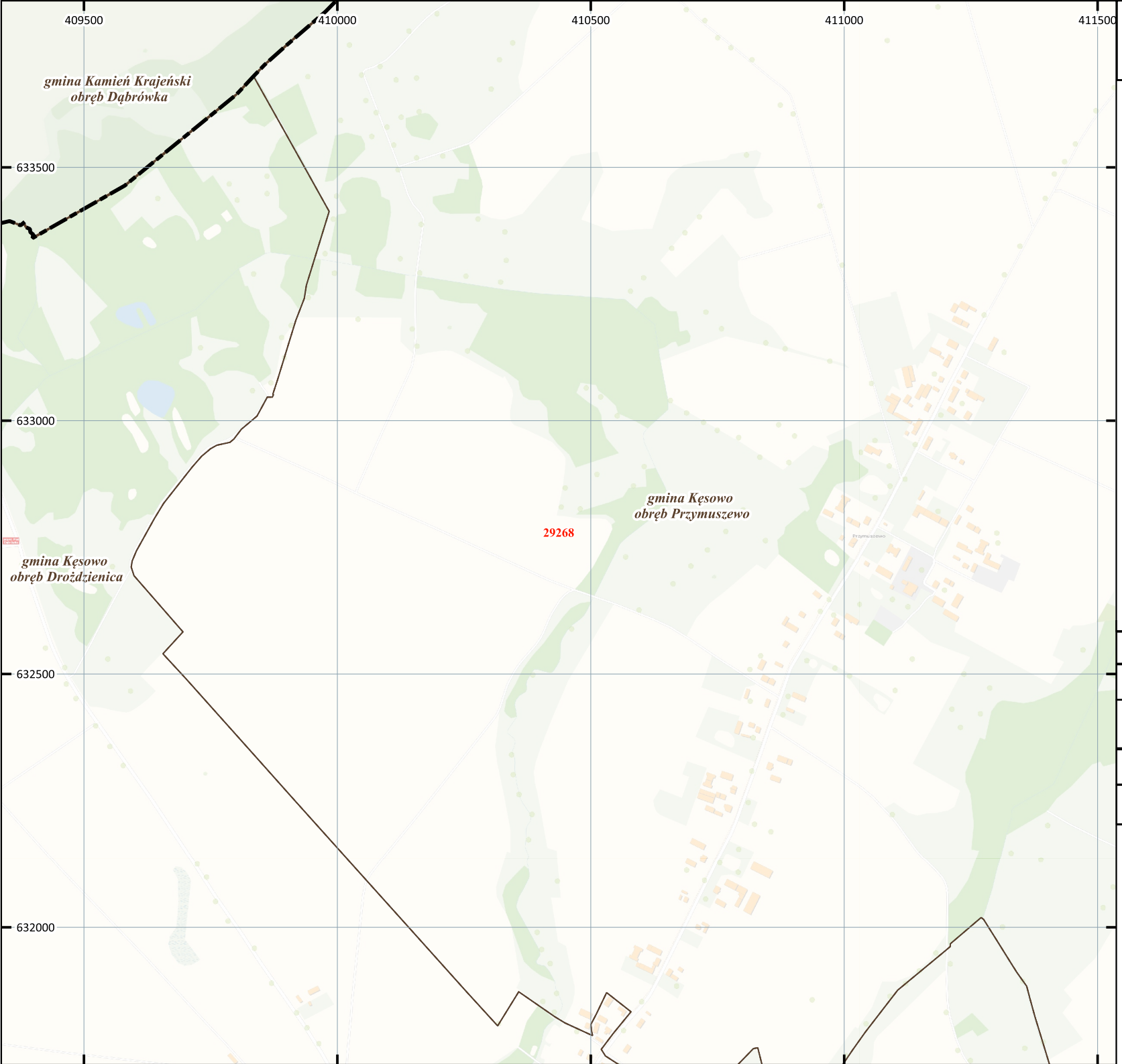

Opracowanie „Planu gospodarowania zasobami wodnymi (PGZW)" dla zlewni obszaru Nadleśnictwa Lutówko

Legenda

Harmonogram realizacji planowanych przedsięwzięć wg skali pilności:

- pilne - do realizacji w okresie do 5 lat
- mniej pilne - do realizacji w okresie od 5 do 10 lat
- Planowane przedsięwzięcia
- Planowane przekroje monitoringu przepływu wód
- Planowane lokalizacje piezometrów (monitoring poziomu wód gruntowych)
- Bród
- Most
- Jaz
- Zastawka
- Przepust
- Cieki o szer. < 2,0
- Cieki o szer. 2,0 - 4,0
- Cieki o szer. 4,0 <

Rodzaj własności/ zarządu cieków:

- PGL LP
- PGW WP
- wlas. pryw.
- PGL LP, wlas. pryw.
- Zbiorniki wodne
- Działki w zasięgu oddziaływania planowanych przedsięwzięć (1/9)
- 2 — Zlewnie elementarne
- K — Wydzielenia leśne
- 1 — Oddziały leśne
- Nadleśnictwo Lutówko
- Gminy
- Obręby ewidencyjne

Podkład mapowy: Mapa podkładowa BDOO i BDOT10k

Skala: 1:10000

0 150 300 450 [m]

Układ współrzędnych: ETRF2000-PL / CS92

Numer arkusza: 66

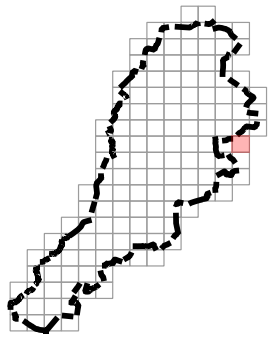

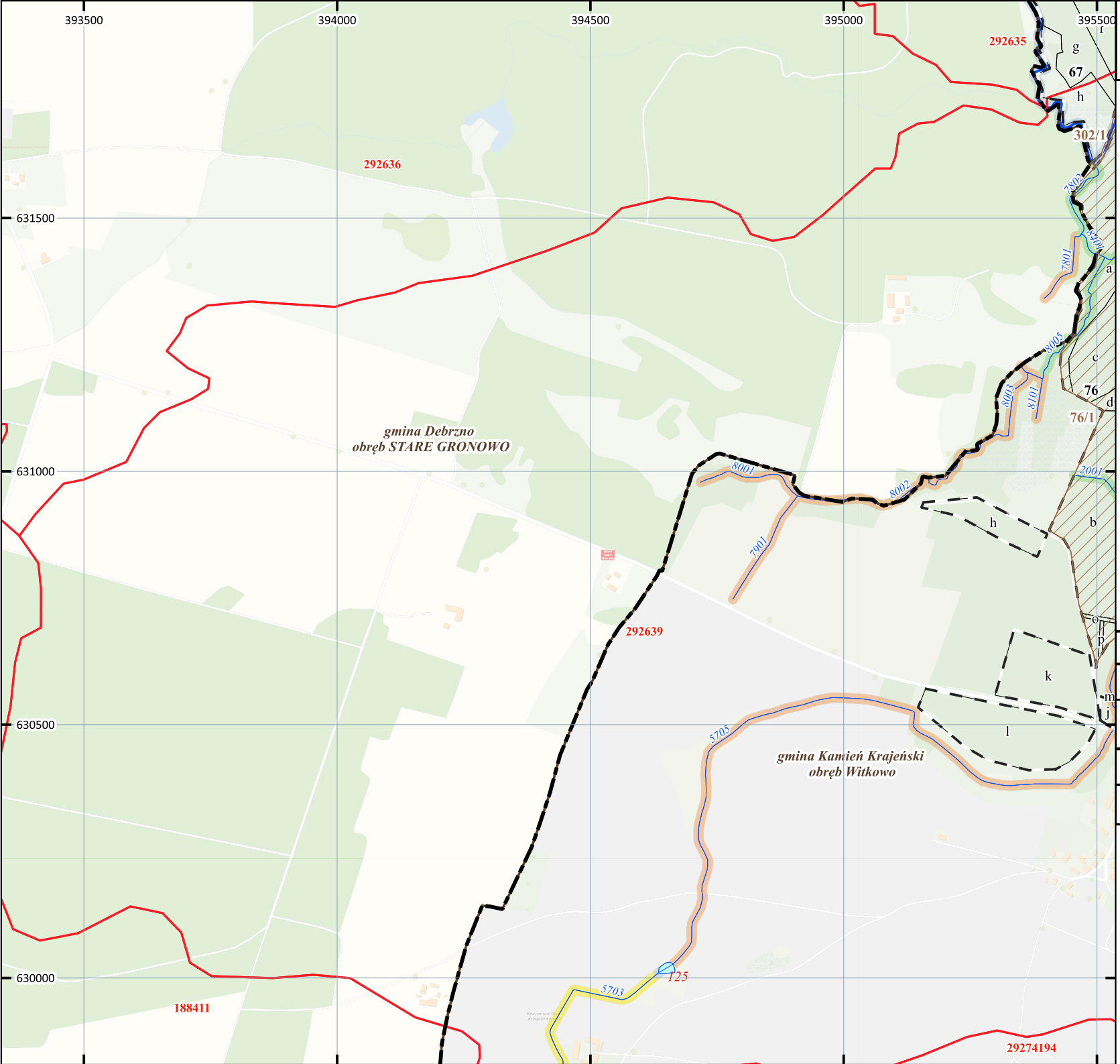

Opracowanie „Planu gospodarowania zasobami wodnymi (PGZW)" dla zlewni obszaru Nadleśnictwa Lutówko

Legenda

Harmonogram realizacji planowanych przedsięwzięć wg skali pilności:

- pilne - do realizacji w okresie do 5 lat
- mniej pilne - do realizacji w okresie od 5 do 10 lat
- Planowane przedsięwzięcia
- Planowane przekroje monitoringu przepływu wód
- Planowane lokalizacje piezometrów (monitoring poziomu wód gruntowych)
- Bród
- Most
- Jaz
- Zastawka
- Przepust
- Cieki o szer. < 2,0
- Cieki o szer. 2,0 - 4,0
- Cieki o szer. 4,0 <

Rodzaj własności/ zarządu cieków:

- PGL LP
- PGW WP
- wlas. pryw.
- PGL LP, wlas. pryw.
- Zbiorniki wodne
- Działki w zasięgu oddziaływania planowanych przedsięwzięć
- 2 Zlewnie elementarne
- K Wydzielenia leśne
- 1 Oddziały leśne
- Nadleśnictwo Lutówko
- Gminy
- Obręby ewidencyjne

Podkład mapowy: Mapa podkładowa BDOO i BDOT10k

Skala: 1:10000

0 150 300 450 [m]

Układ współrzędnych: ETRF2000-PL / CS92

Numer arkusza: 67

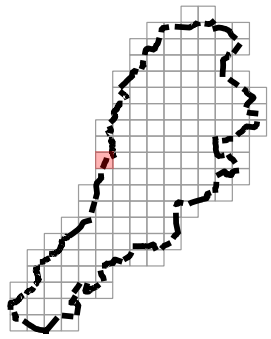

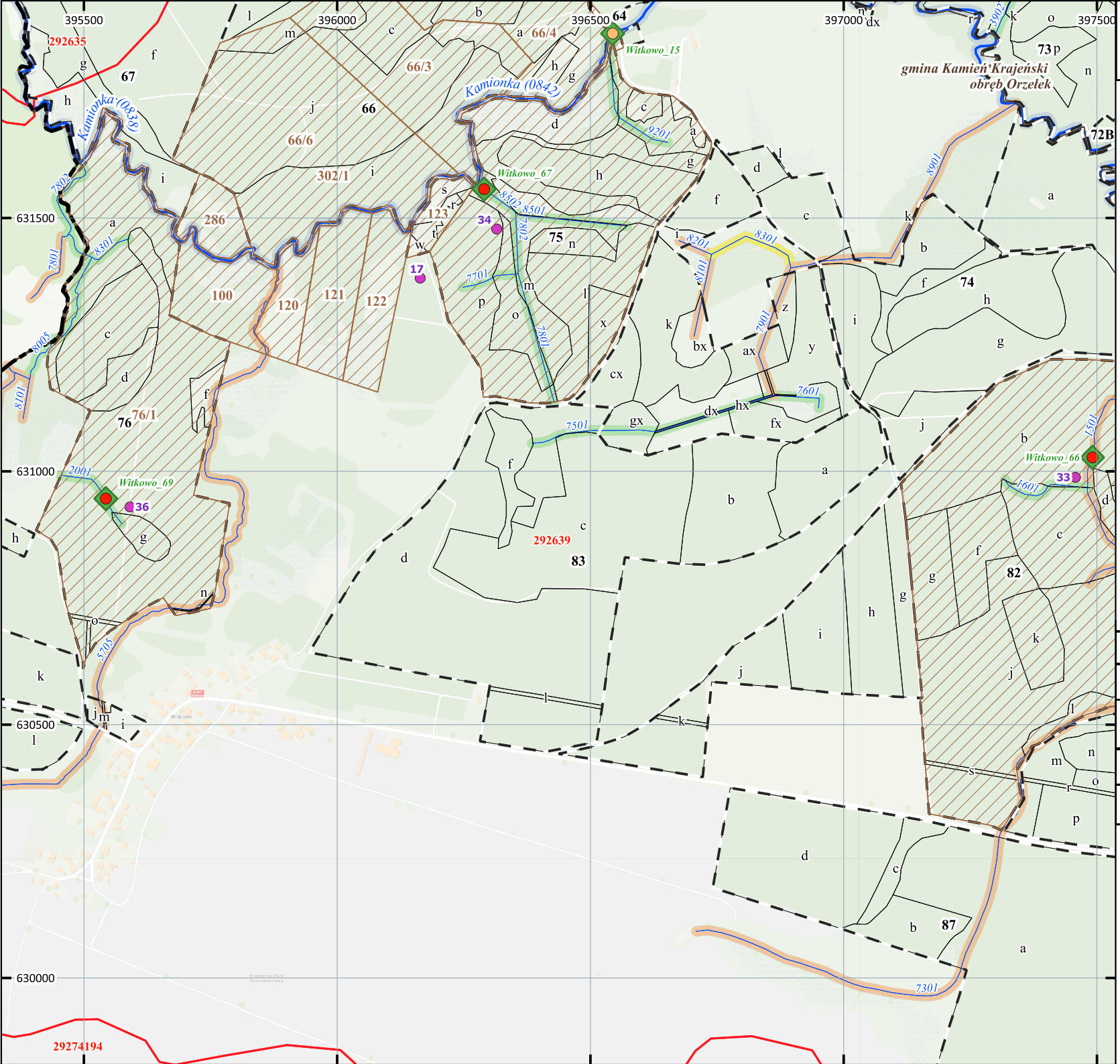

Opracowanie „Planu gospodarowania zasobami wodnymi (PGZW)" dla zlewni obszaru Nadleśnictwa Lutówko

Legenda

Harmonogram realizacji planowanych przedsięwzięć wg skali pilności:

- pilne - do realizacji w okresie do 5 lat
- mniej pilne - do realizacji w okresie od 5 do 10 lat
- Planowane przedsięwzięcia
- Planowane przekroje monitoringu przepływu wód
- Planowane lokalizacje piezometrów (monitoring poziomu wód gruntowych)
- Bród
- Most
- Jaz
- Zastawka
- Przepust
- Cieki o szer. < 2,0
- Cieki o szer. 2,0 - 4,0
- Cieki o szer. 4,0 <

Rodzaj własności/ zarządu cieków:

- PGL LP
- PGW WP
- wlas. pryw.
- PGL LP, wlas. pryw.
- Zbiorniki wodne
- Działki w zasięgu oddziaływania planowanych przedsięwzięć
- Zlewnie elementarne
- Wydzielenia leśne
- Oddziały leśne
- Nadleśnictwo Lutówko
- Gminy
- Obręby ewidencyjne

Podkład mapowy: Mapa podkładowa BDOO i BDOT10k

Skala: 1:10000

0 150 300 450 [m]

Układ współrzędnych: ETRF2000-PL / CS92

Numer arkusza: 68

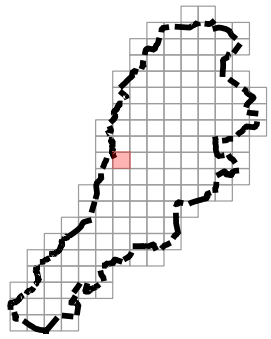

Opracowanie „Planu gospodarowania zasobami wodnymi (PGZW)” dla zlewni obszaru Nadleśnictwa Lutówko

Legenda

Harmonogram realizacji planowanych przedsięwzięć wg skali pilności:

- pilne - do realizacji w okresie do 5 lat
- mniej pilne - do realizacji w okresie od 5 do 10 lat
- Planowane przedsięwzięcia
- Planowane przekroje monitoringu przepływu wód
- Planowane lokalizacje piezometrów (monitoring poziomu wód gruntowych)
- Bród
- Most
- Jaz
- Zastawka
- Przepust
- Cieki o szer. < 2,0
- Cieki o szer. 2,0 - 4,0
- Cieki o szer. 4,0 <

Rodzaj własności/ zarządu cieków:

- PGL LP
- PGW WP
- wlas. pryw.
- PGL LP, wlas. pryw.
- Zbiorniki wodne
- Działki w zasięgu oddziaływania planowanych przedsięwzięć
- 2 Zlewnie elementarne
- K Wydzielenia leśne
- 1 Oddziały leśne
- Nadleśnictwo Lutówko
- Gminy
- Obręby ewidencyjne

Podkład mapowy: Mapa podkładowa BDOO i BDOT10k

Skala: 1:10000

0 150 300 450 [m]

Układ współrzędnych: ETRF2000-PL / CS92

Numer arkusza: 69

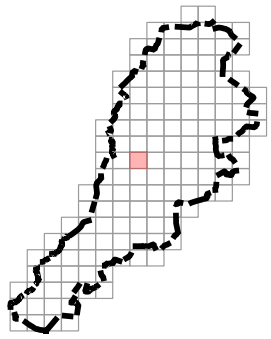

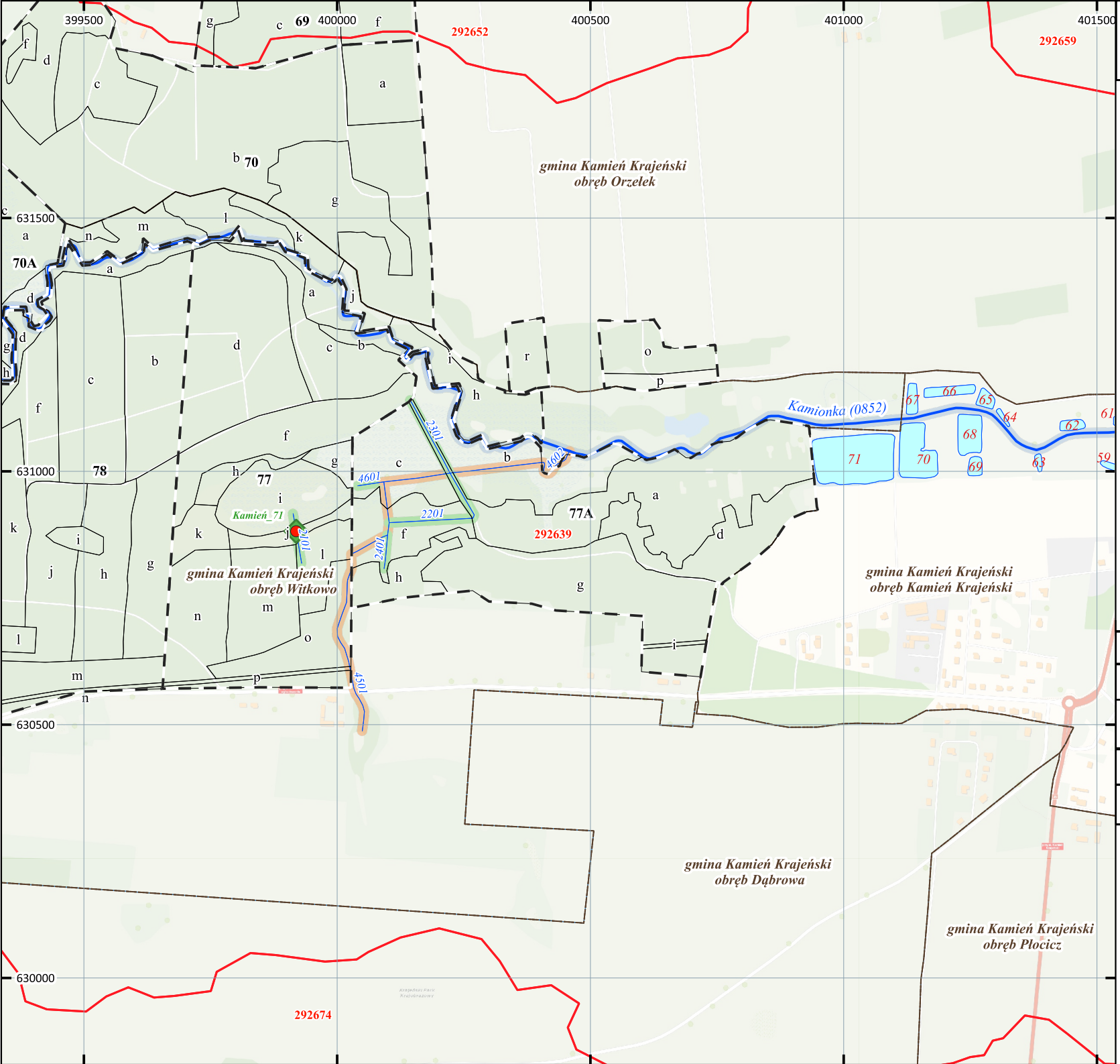

Opracowanie „Planu gospodarowania zasobami wodnymi (PGZW)" dla zlewni obszaru Nadleśnictwa Lutówko

Legenda

Harmonogram realizacji planowanych przedsięwzięć wg skali pilności:

- pilne - do realizacji w okresie do 5 lat
- mniej pilne - do realizacji w okresie od 5 do 10 lat
- Planowane przedsięwzięcia
- Planowane przekroje monitoringu przepływu wód
- Planowane lokalizacje piezometrów (monitoring poziomu wód gruntowych)
- Bród
- Most
- Jaz
- Zastawka
- Przepust
- Cieki o szer. < 2,0
- Cieki o szer. 2,0 - 4,0
- Cieki o szer. 4,0 <

Rodzaj własności/ zarządu cieków:

- PGL LP
- PGW WP
- wlas. pryw.
- PGL LP, wlas. pryw.
- Zbiorniki wodne
- Działki w zasięgu oddziaływania planowanych przedsięwzięć
- 2 Zlewnie elementarne
- K Wydzielenia leśne
- 1 Oddziały leśne
- Nadleśnictwo Lutówko
- Gminy
- Obręby ewidencyjne

Podkład mapowy: Mapa podkładowa BDOO i BDOT10k

Skala: 1:10000

0 150 300 450 [m]

Układ współrzędnych: ETRF2000-PL / CS92

Numer arkusza: 70

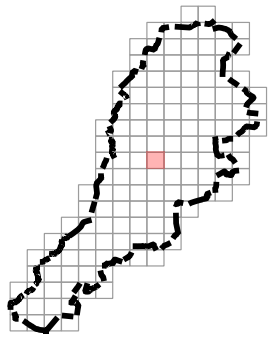



Opracowanie „Planu gospodarowania zasobami wodnymi (PGZW)" dla zlewni obszaru Nadleśnictwa Lutówko

Legenda

Harmonogram realizacji planowanych przedsięwzięć wg skali pilności:

- pilne - do realizacji w okresie do 5 lat
- mniej pilne - do realizacji w okresie od 5 do 10 lat
- Planowane przedsięwzięcia
- Planowane przekroje monitoringu przepływu wód
- Planowane lokalizacje piezometrów (monitoring poziomu wód gruntowych)
- Bród
- Most
- Jaz
- Zastawka
- Przepust
- Cieki o szer. < 2,0
- Cieki o szer. 2,0 - 4,0
- Cieki o szer. 4,0 <

Rodzaj własności/ zarządu cieków:

- PGL LP
- PGW WP
- wlas. pryw.
- PGL LP, wlas. pryw.
- Zbiorniki wodne
- Działki w zasięgu oddziaływania planowanych przedsięwzięć
- 2 Zlewnie elementarne
- K Wydzielenia leśne
- 1 Oddziały leśne
- Nadleśnictwo Lutówko
- Gminy
- Obręby ewidencyjne

Podkład mapowy: Mapa podkładowa BDOO i BDOT10k

Skala: 1:10000

0 150 300 450 [m]

Układ współrzędnych: ETRF2000-PL / CS92

Numer arkusza: 71

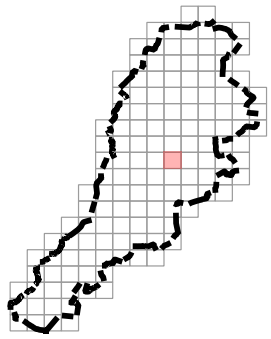

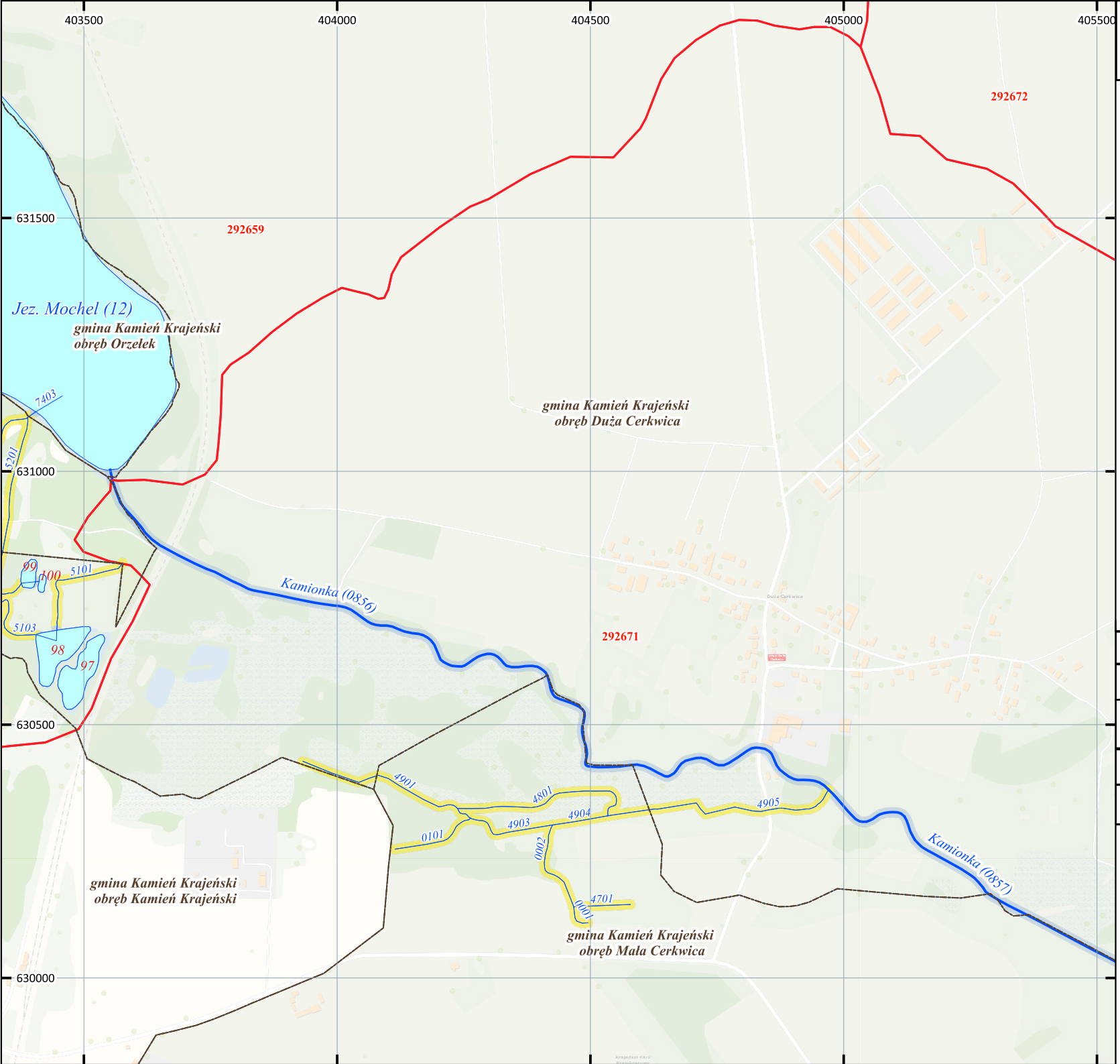

Opracowanie „Planu gospodarowania zasobami wodnymi (PGZW)" dla zlewni obszaru Nadleśnictwa Lutówko

Legenda

Harmonogram realizacji planowanych przedsięwzięć wg skali pilności:

- pilne - do realizacji w okresie do 5 lat
- mniej pilne - do realizacji w okresie od 5 do 10 lat
- Planowane przedsięwzięcia
- Planowane przekroje monitoringu przepływu wód
- Planowane lokalizacje piezometrów (monitoring poziomu wód gruntowych)
- Bród
- Most
- Jaz
- Zastawka
- Przepust
- Cieki o szer. < 2,0
- Cieki o szer. 2,0 - 4,0
- Cieki o szer. 4,0 <

Rodzaj własności/ zarządu cieków:

- PGL LP
- PGW WP
- wlas. pryw.
- PGL LP, wlas. pryw.
- Zbiorniki wodne
- Działki w zasięgu oddziaływania planowanych przedsięwzięć
- 2 Zlewnie elementarne
- K Wydzielenia leśne
- 1 Oddziały leśne
- Nadleśnictwo Lutówko
- Gminy
- Obręby ewidencyjne

Podkład mapowy: Mapa podkładowa BDOO i BDOT10k

Skala: 1:10000

0 150 300 450 [m]

Układ współrzędnych: ETRF2000-PL / CS92

Numer arkusza: 72

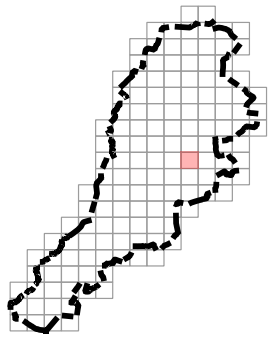

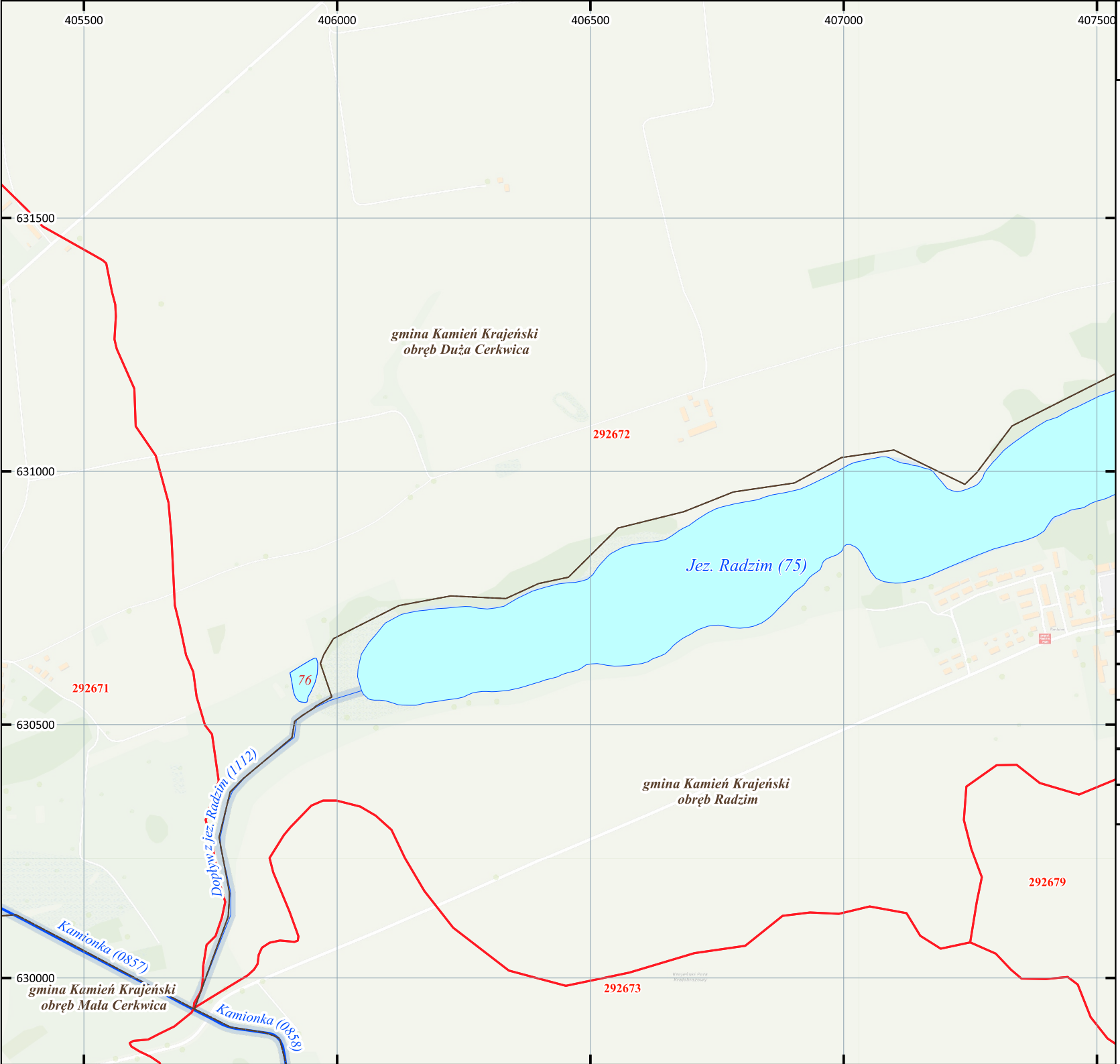

Opracowanie „Planu gospodarowania zasobami wodnymi (PGZW)" dla zlewni obszaru Nadleśnictwa Lutówko

Legenda

Harmonogram realizacji planowanych przedsięwzięć wg skali pilności:

- pilne - do realizacji w okresie do 5 lat
- mniej pilne - do realizacji w okresie od 5 do 10 lat
- Planowane przedsięwzięcia
- Planowane przekroje monitoringu przepływu wód
- Planowane lokalizacje piezometrów (monitoring poziomu wód gruntowych)
- Bród
- Most
- Jaz
- Zastawka
- Przepust
- Cieki o szer. < 2,0
- Cieki o szer. 2,0 - 4,0
- Cieki o szer. 4,0 <

Rodzaj własności/ zarządu cieków:

- PGL LP
- PGW WP
- wlas. pryw.
- PGL LP, wlas. pryw.
- Zbiorniki wodne
- Działki w zasięgu oddziaływania planowanych przedsięwzięć (1/9)
- Zlewnie elementarne (2)
- Wydzielenia leśne (K)
- Oddziały leśne (1)
- Nadleśnictwo Lutówko
- Gminy
- Obręby ewidencyjne

Podkład mapowy: Mapa podkładowa BDOO i BDOT10k

Skala: 1:10000

0 150 300 450 [m]

Układ współrzędnych: ETRF2000-PL / CS92

Numer arkusza: 73

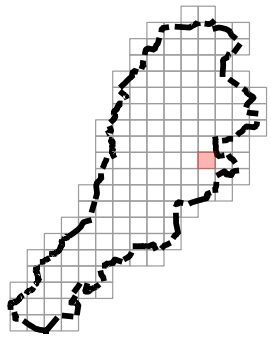

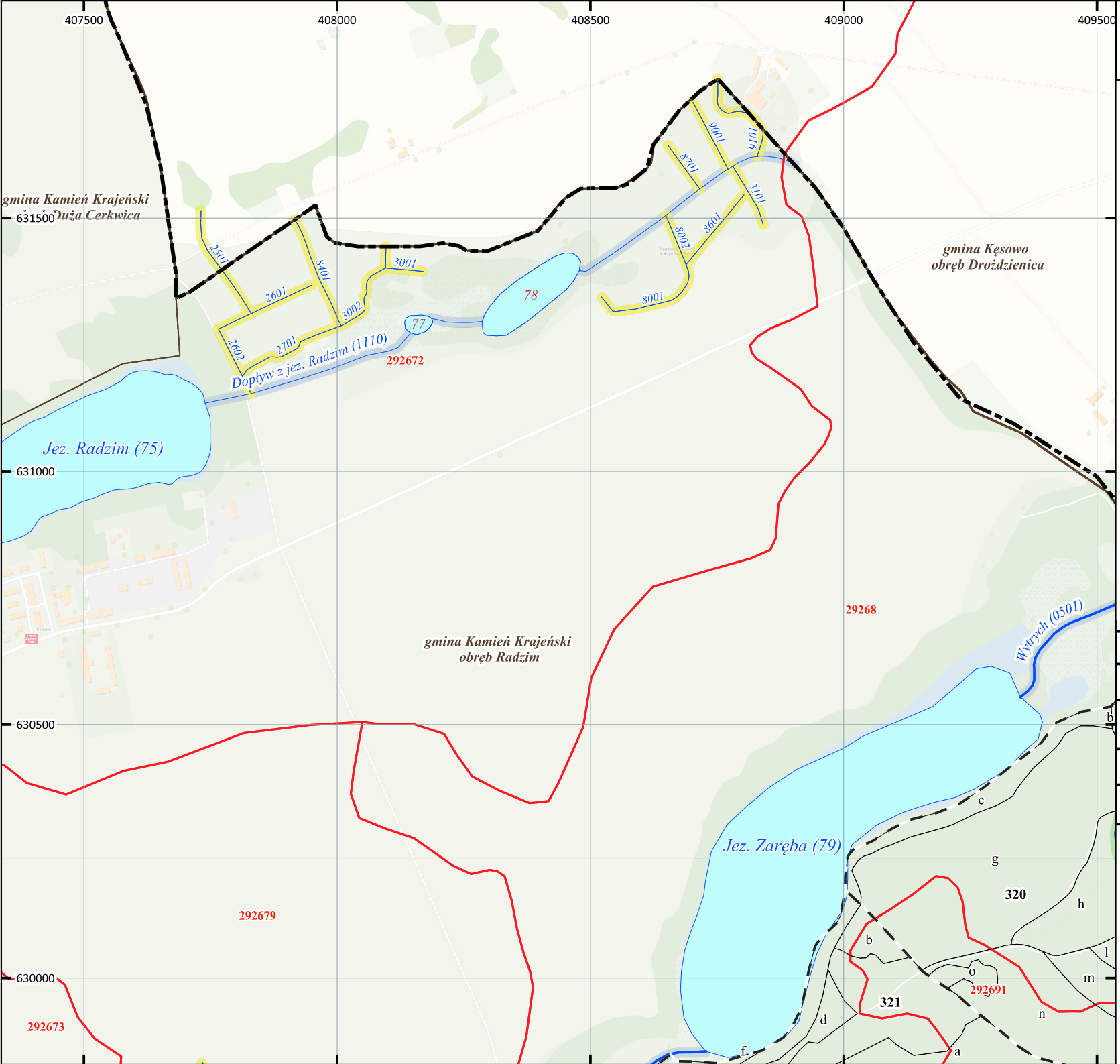

Opracowanie „Planu gospodarowania zasobami wodnymi (PGZW)" dla zlewni obszaru Nadleśnictwa Lutówko

Legenda

Harmonogram realizacji planowanych przedsięwzięć wg skali pilności:

- pilne - do realizacji w okresie do 5 lat
- mniej pilne - do realizacji w okresie od 5 do 10 lat
- Planowane przedsięwzięcia
- Planowane przekroje monitoringu przepływu wód
- Planowane lokalizacje piezometrów (monitoring poziomu wód gruntowych)
- Bród
- Most
- Jaz
- Zastawka
- Przepust
- Cieki o szer. < 2,0
- Cieki o szer. 2,0 - 4,0
- Cieki o szer. 4,0 <

Rodzaj własności/ zarządu cieków:

- PGL LP
- PGW WP
- wlas. pryw.
- PGL LP, wlas. pryw.
- Zbiorniki wodne
- Działki w zasięgu oddziaływania planowanych przedsięwzięć
- Zlewnie elementarne
- Wydzielenia leśne
- Oddziały leśne
- Nadleśnictwo Lutówko
- Gminy
- Obręby ewidencyjne

Podkład mapowy: Mapa podkładowa BDOO i BDOT10k

Skala: 1:10000

0 150 300 450 [m]

Układ współrzędnych: ETRF2000-PL / CS92

Numer arkusza: 74

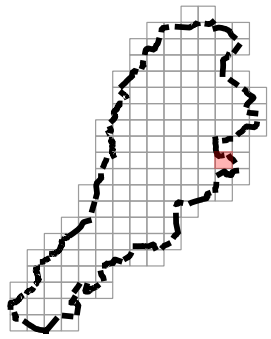

Opracowanie „Planu gospodarowania zasobami wodnymi (PGZW)” dla zlewni obszaru Nadleśnictwa Lutówko

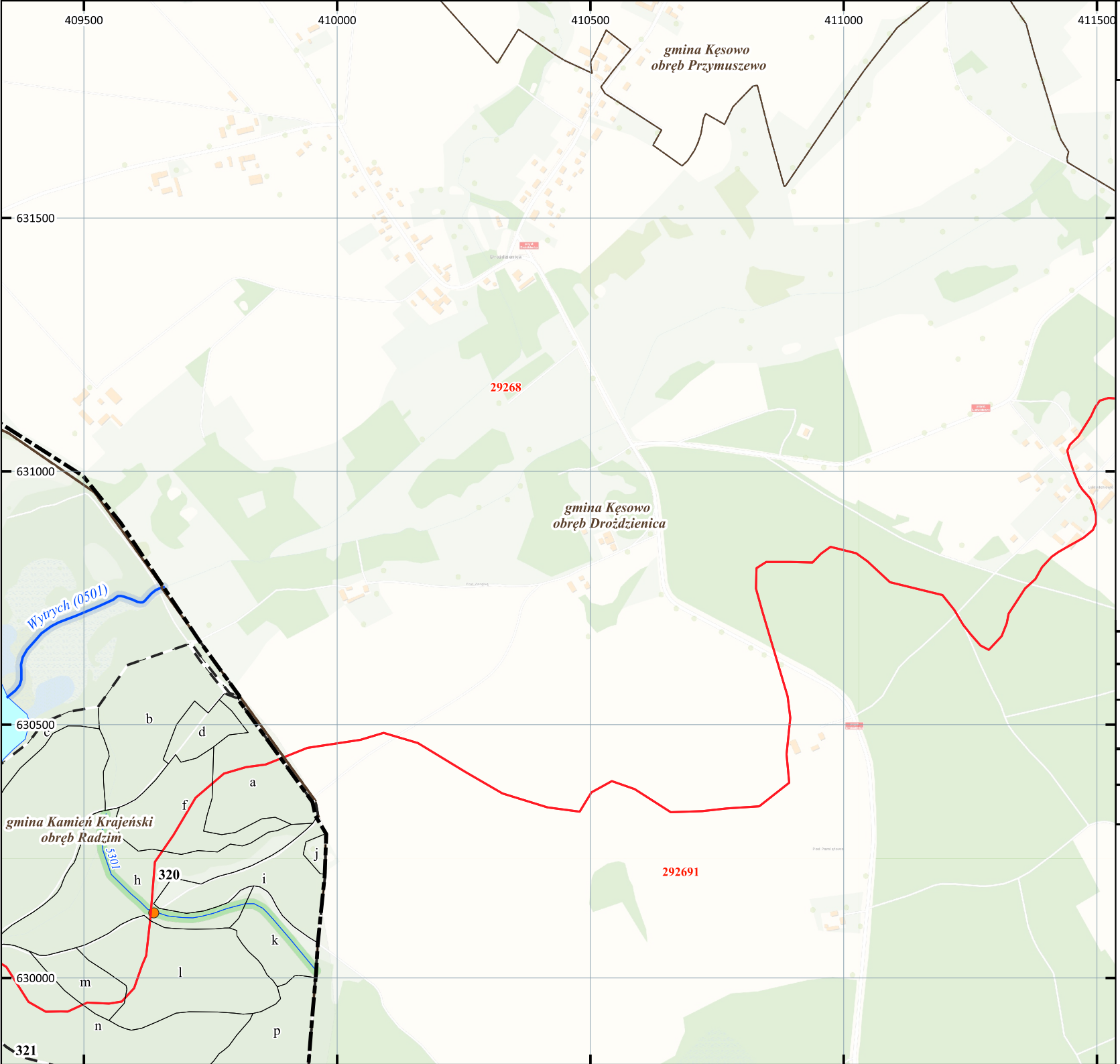

Legenda

Harmonogram realizacji planowanych przedsięwzięć wg skali pilności:

- pilne - do realizacji w okresie do 5 lat
- mniej pilne - do realizacji w okresie od 5 do 10 lat
- Planowane przedsięwzięcia
- Planowane przekroje monitoringu przepływu wód
- Planowane lokalizacje piezometrów (monitoring poziomu wód gruntowych)
- Bród
- Most
- Jaz
- Zastawka
- Przepust
- Cieki o szer. < 2,0
- Cieki o szer. 2,0 - 4,0
- Cieki o szer. 4,0 <

Rodzaj własności/ zarządu cieków:

- PGL LP
- PGW WP
- wlas. pryw.
- PGL LP, wlas. pryw.
- Zbiorniki wodne
- Działki w zasięgu oddziaływania planowanych przedsięwzięć
- 2 Zlewnie elementarne
- K Wydzielenia leśne
- 1 Oddziały leśne
- Nadleśnictwo Lutówko
- Gminy
- Obręby ewidencyjne

Podkład mapowy: Mapa podkładowa BDOO i BDOT10k

Skala: 1:10000

0 150 300 450 [m]

Układ współrzędnych: ETRF2000-PL / CS92

Numer arkusza: 75

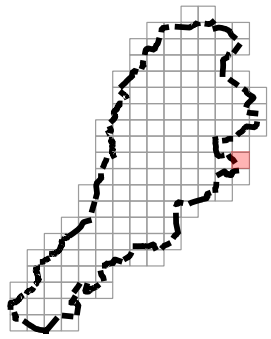

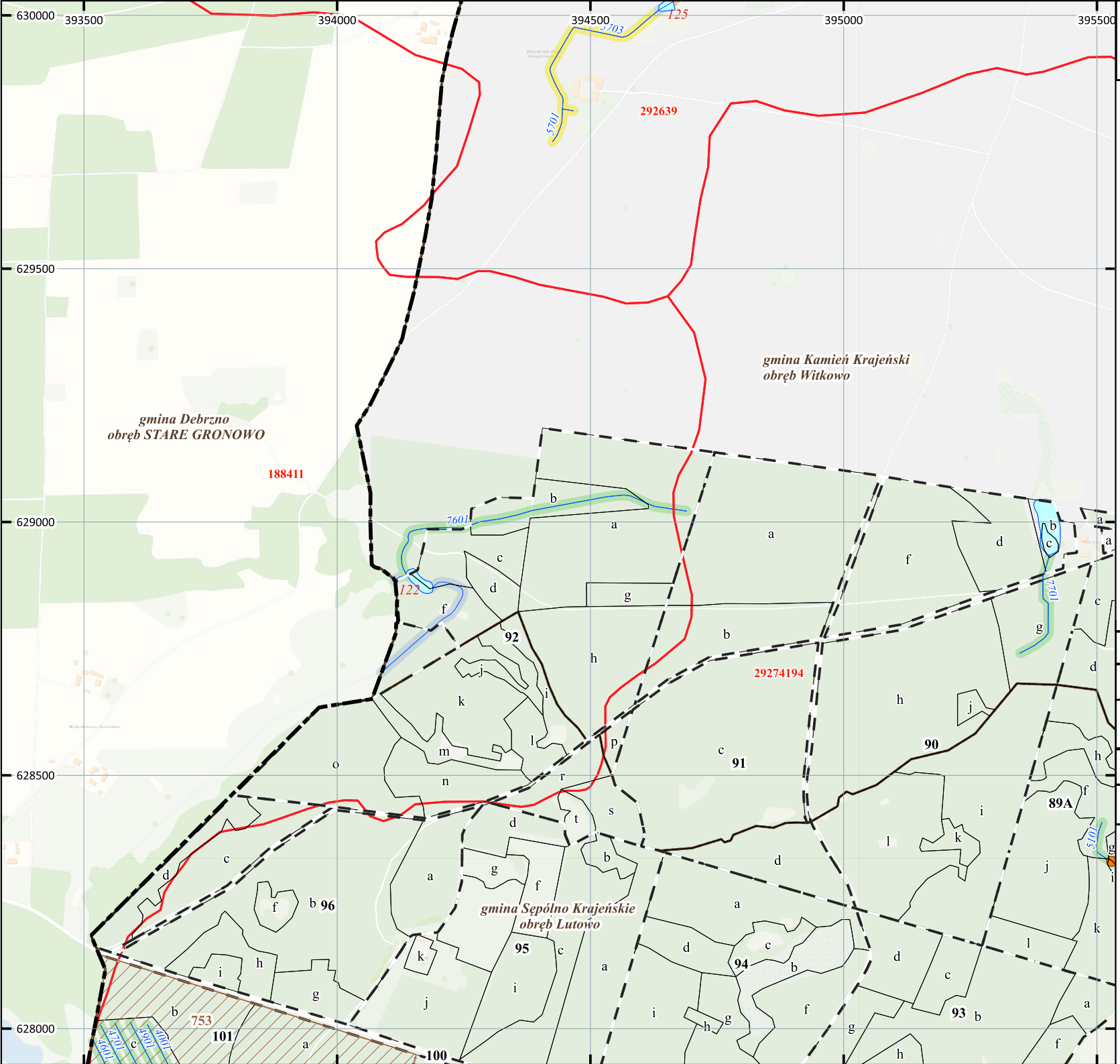

Opracowanie „Planu gospodarowania zasobami wodnymi (PGZW)" dla zlewni obszaru Nadleśnictwa Lutówko

Legenda

Harmonogram realizacji planowanych przedsięwzięć wg skali pilności:

- pilne - do realizacji w okresie do 5 lat
- mniej pilne - do realizacji w okresie od 5 do 10 lat
- Planowane przedsięwzięcia
- Planowane przekroje monitoringu przepływu wód
- Planowane lokalizacje piezometrów (monitoring poziomu wód gruntowych)
- Bród
- Most
- Jaz
- Zastawka
- Przepust
- Cieki o szer. < 2,0
- Cieki o szer. 2,0 - 4,0
- Cieki o szer. 4,0 <

Rodzaj własności/ zarządu cieków:

- PGL LP
- PGW WP
- wlas. pryw.
- PGL LP, wlas. pryw.
- Zbiorniki wodne
- Działki w zasięgu oddziaływania planowanych przedsięwzięć
- 2 Zlewnie elementarne
- K Wydzielenia leśne
- 1 Oddziały leśne
- Nadleśnictwo Lutówko
- Gminy
- Obręby ewidencyjne

Podkład mapowy: Mapa podkładowa BDOO i BDOT10k

Skala: 1:10000

0 150 300 450 [m]

Układ współrzędnych: ETRF2000-PL / CS92

Numer arkusza: 76

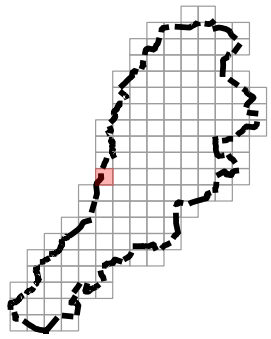

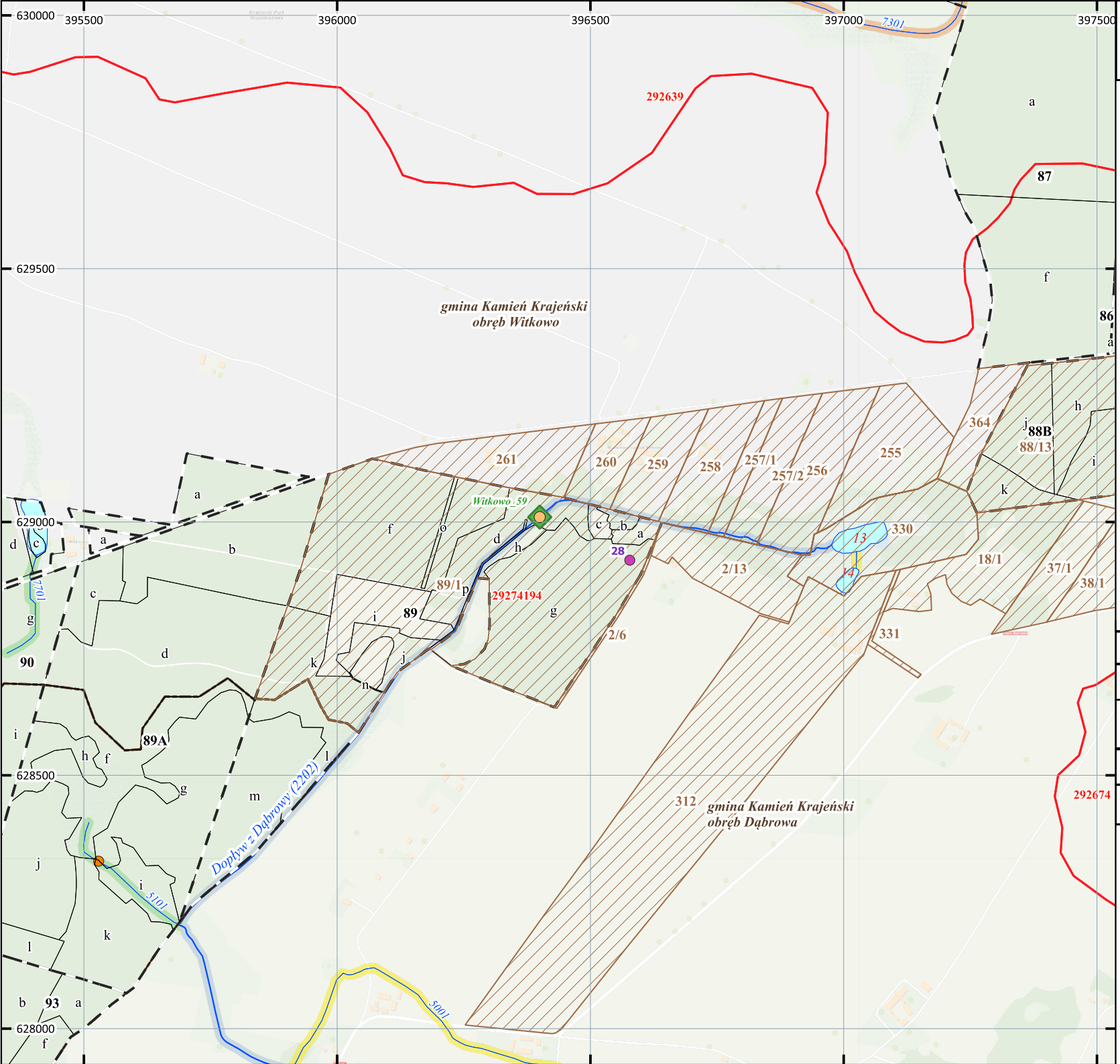

Opracowanie „Planu gospodarowania zasobami wodnymi (PGZW)" dla zlewni obszaru Nadleśnictwa Lutówko

Legenda

Harmonogram realizacji planowanych przedsięwzięć wg skali pilności:

- pilne - do realizacji w okresie do 5 lat
- mniej pilne - do realizacji w okresie od 5 do 10 lat
- Planowane przedsięwzięcia
- Planowane przekroje monitoringu przepływu wód
- Planowane lokalizacje piezometrów (monitoring poziomu wód gruntowych)
- Bród
- Most
- Jaz
- Zastawka
- Przepust
- Cieki o szer. < 2,0
- Cieki o szer. 2,0 - 4,0
- Cieki o szer. 4,0 <

Rodzaj własności/ zarządu cieków:

- PGL LP
- PGW WP
- wlas. pryw.
- PGL LP, wlas. pryw.
- Zbiorniki wodne
- Działki w zasięgu oddziaływania planowanych przedsięwzięć
- Zlewnie elementarne
- Wydzielenia leśne
- Oddziały leśne
- Nadleśnictwo Lutówko
- Gminy
- Obręby ewidencyjne

Podkład mapowy: Mapa podkładowa BDOO i BDOT10k

Skala: 1:10000

0 150 300 450 [m]

Układ współrzędnych: ETRF2000-PL / CS92

Numer arkusza: 77

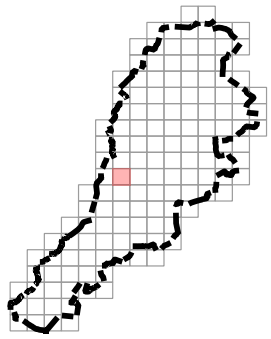

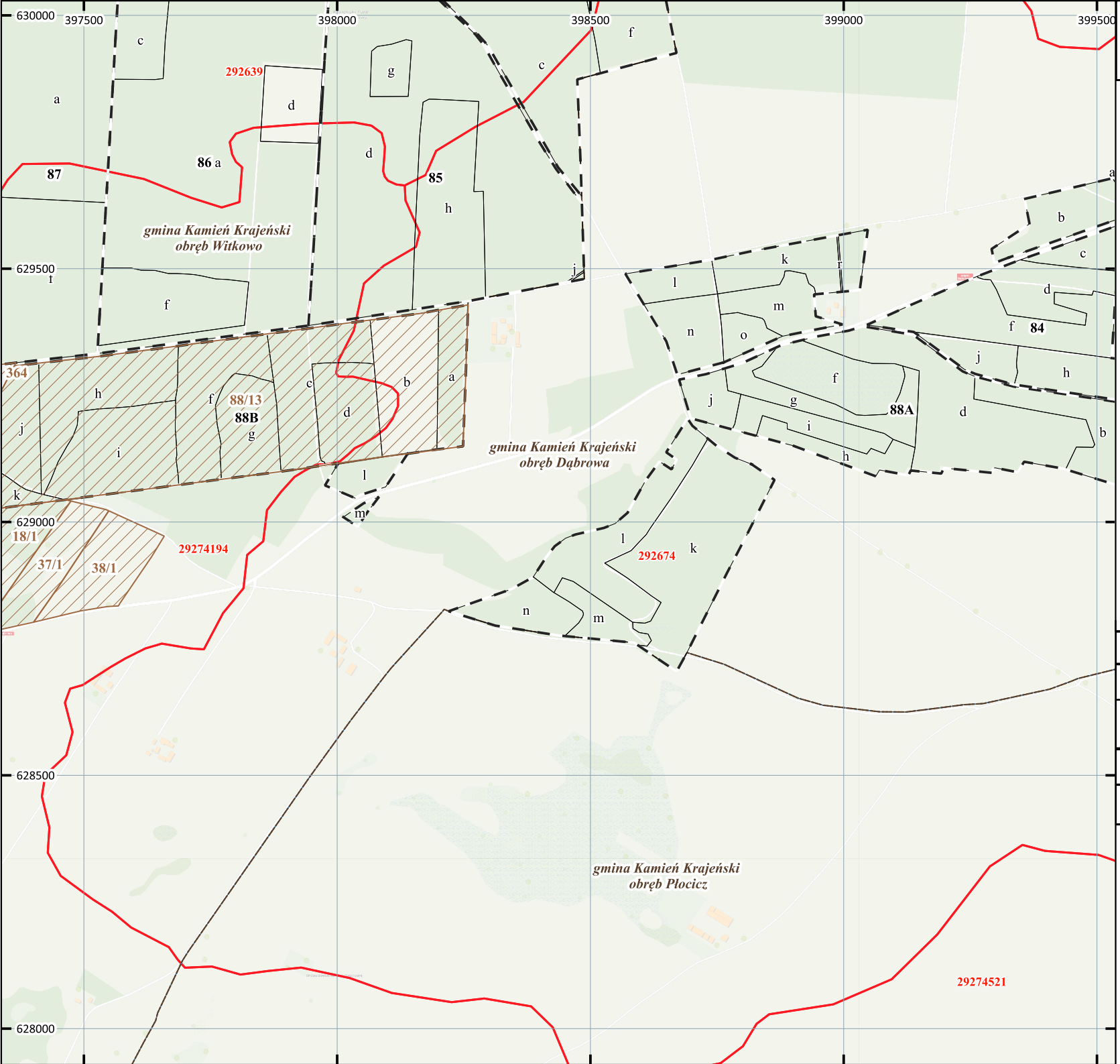

Opracowanie „Planu gospodarowania zasobami wodnymi (PGZW)" dla zlewni obszaru Nadleśnictwa Lutówko

Legenda

Harmonogram realizacji planowanych przedsięwzięć wg skali pilności:

- pilne - do realizacji w okresie do 5 lat
- mniej pilne - do realizacji w okresie od 5 do 10 lat
- Planowane przedsięwzięcia
- Planowane przekroje monitoringu przepływu wód
- Planowane lokalizacje piezometrów (monitoring poziomu wód gruntowych)
- Bród
- Most
- Jaz
- Zastawka
- Przepust
- Cieki o szer. < 2,0
- Cieki o szer. 2,0 - 4,0
- Cieki o szer. 4,0 <

Rodzaj własności/ zarządu cieków:

- PGL LP
- PGW WP
- wlas. pryw.
- PGL LP, wlas. pryw.
- Zbiorniki wodne
- Działki w zasięgu oddziaływania planowanych przedsięwzięć
- 2 Zlewnie elementarne
- K Wydzielenia leśne
- 1 Oddziały leśne
- Nadleśnictwo Lutówko
- Gminy
- Obręby ewidencyjne

Podkład mapowy: Mapa podkładowa BDOO i BDOT10k

Skala: 1:10000

0 150 300 450 [m]

Układ współrzędnych: ETRF2000-PL / CS92

Numer arkusza: 78

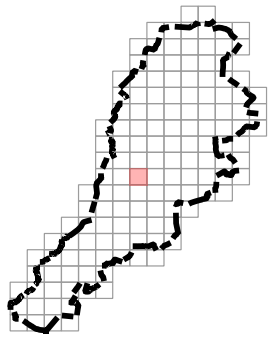

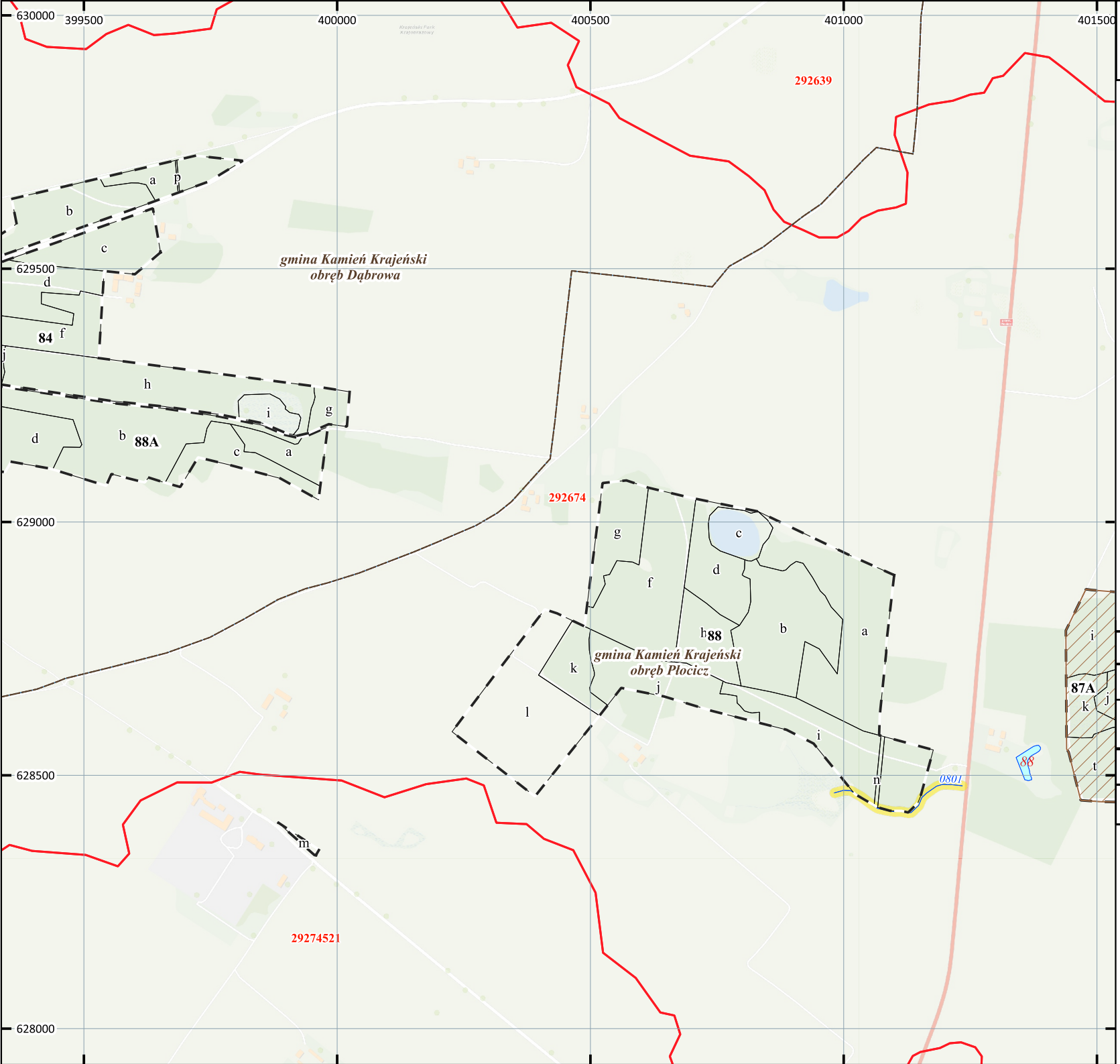

Opracowanie „Planu gospodarowania zasobami wodnymi (PGZW)" dla zlewni obszaru Nadleśnictwa Lutówko

Legenda

Harmonogram realizacji planowanych przedsięwzięć wg skali pilności:

- pilne - do realizacji w okresie do 5 lat
- mniej pilne - do realizacji w okresie od 5 do 10 lat
- Planowane przedsięwzięcia
- Planowane przekroje monitoringu przepływu wód
- Planowane lokalizacje piezometrów (monitoring poziomu wód gruntowych)
- Bród
- Most
- Jaz
- Zastawka
- Przepust
- Cieki o szer. < 2,0
- Cieki o szer. 2,0 - 4,0
- Cieki o szer. 4,0 <

Rodzaj własności/ zarządu cieków:

- PGL LP
- PGW WP
- wlas. pryw.
- PGL LP, wlas. pryw.
- Zbiorniki wodne
- Działki w zasięgu oddziaływania planowanych przedsięwzięć
- 2 Zlewnie elementarne
- K Wydzielenia leśne
- 1 Oddziały leśne
- Nadleśnictwo Lutówko
- Gminy
- Obręby ewidencyjne

Podkład mapowy: Mapa podkładowa BDOO i BDOT10k

Skala: 1:10000

0 150 300 450 [m]

Układ współrzędnych: ETRF2000-PL / CS92

Numer arkusza: 79

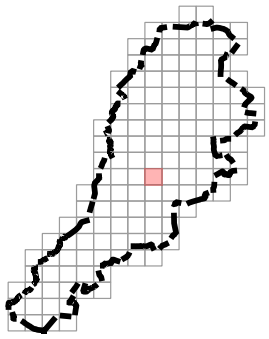

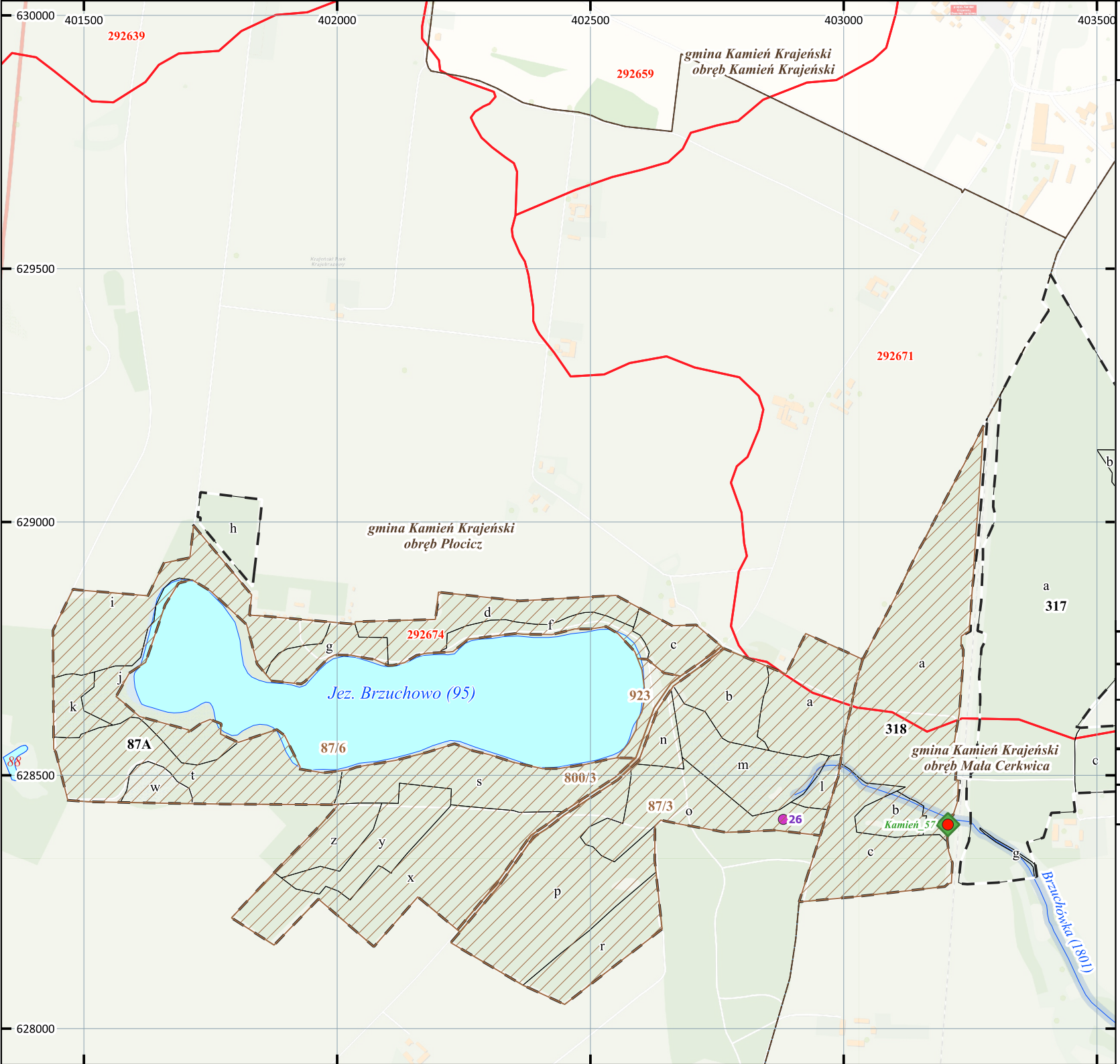

Opracowanie „Planu gospodarowania zasobami wodnymi (PGZW)" dla zlewni obszaru Nadleśnictwa Lutówko

Legenda

Harmonogram realizacji planowanych przedsięwzięć wg skali pilności:

- pilne - do realizacji w okresie do 5 lat
- mniej pilne - do realizacji w okresie od 5 do 10 lat
- Planowane przedsięwzięcia
- Planowane przekroje monitoringu przepływu wód
- Planowane lokalizacje piezometrów (monitoring poziomu wód gruntowych)
- Bród
- Most
- Jaz
- Zastawka
- Przepust
- Cieki o szer. < 2,0
- Cieki o szer. 2,0 - 4,0
- Cieki o szer. 4,0 <

Rodzaj własności/ zarządu cieków:

- PGL LP
- PGW WP
- wlas. pryw.
- PGL LP, wlas. pryw.
- Zbiorniki wodne
- Działki w zasięgu oddziaływania planowanych przedsięwzięć
- 2 Zlewnie elementarne
- K Wydzielenia leśne
- 1 Oddziały leśne
- Nadleśnictwo Lutówko
- Gminy
- Obręby ewidencyjne

Podkład mapowy: Mapa podkładowa BDOO i BDOT10k

Skala: 1:10000

0 150 300 450 [m]

Układ współrzędnych: ETRF2000-PL / CS92

Numer arkusza: 80

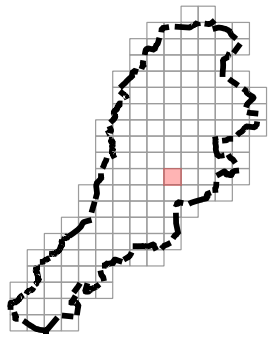

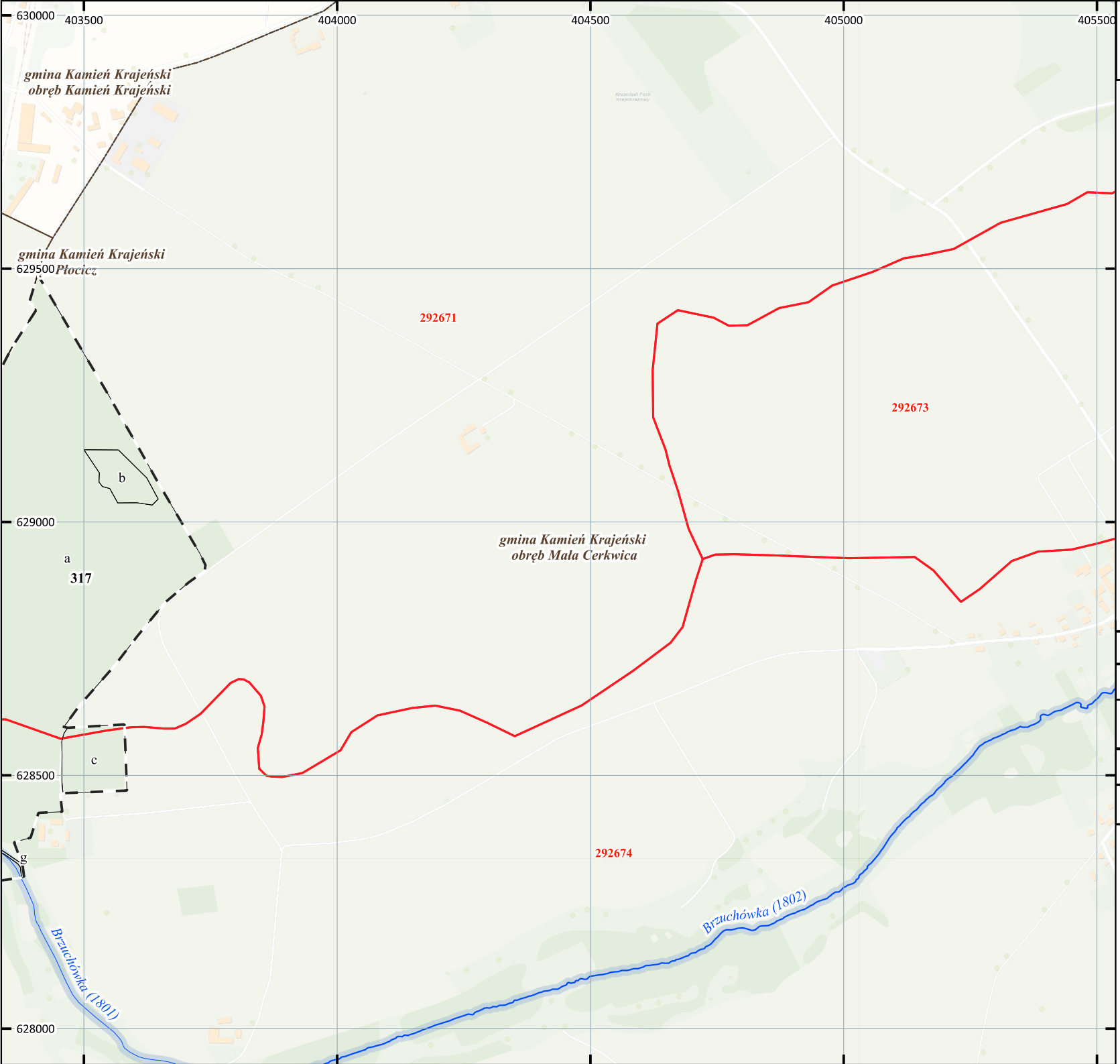

Opracowanie „Planu gospodarowania zasobami wodnymi (PGZW)" dla zlewni obszaru Nadleśnictwa Lutówko

Legenda

Harmonogram realizacji planowanych przedsięwzięć wg skali pilności:

- pilne - do realizacji w okresie do 5 lat
- mniej pilne - do realizacji w okresie od 5 do 10 lat
- Planowane przedsięwzięcia
- Planowane przekroje monitoringu przepływu wód
- Planowane lokalizacje piezometrów (monitoring poziomu wód gruntowych)
- Bród
- Most
- Jaz
- Zastawka
- Przepust
- Cieki o szer. < 2,0
- Cieki o szer. 2,0 - 4,0
- Cieki o szer. 4,0 <

Rodzaj własności/ zarządu cieków:

- PGL LP
- PGW WP
- wlas. pryw.
- PGL LP, wlas. pryw.
- Zbiorniki wodne
- Działki w zasięgu oddziaływania planowanych przedsięwzięć
- 2 Zlewnie elementarne
- K Wydzielenia leśne
- 1 Oddziały leśne
- Nadleśnictwo Lutówko
- Gminy
- Obręby ewidencyjne

Podkład mapowy: Mapa podkładowa BDOO i BDOT10k

Skala: 1:10000

0 150 300 450 [m]

Układ współrzędnych: ETRF2000-PL / CS92

Numer arkusza: 81

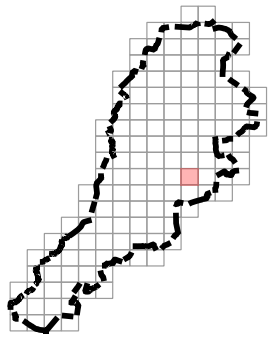

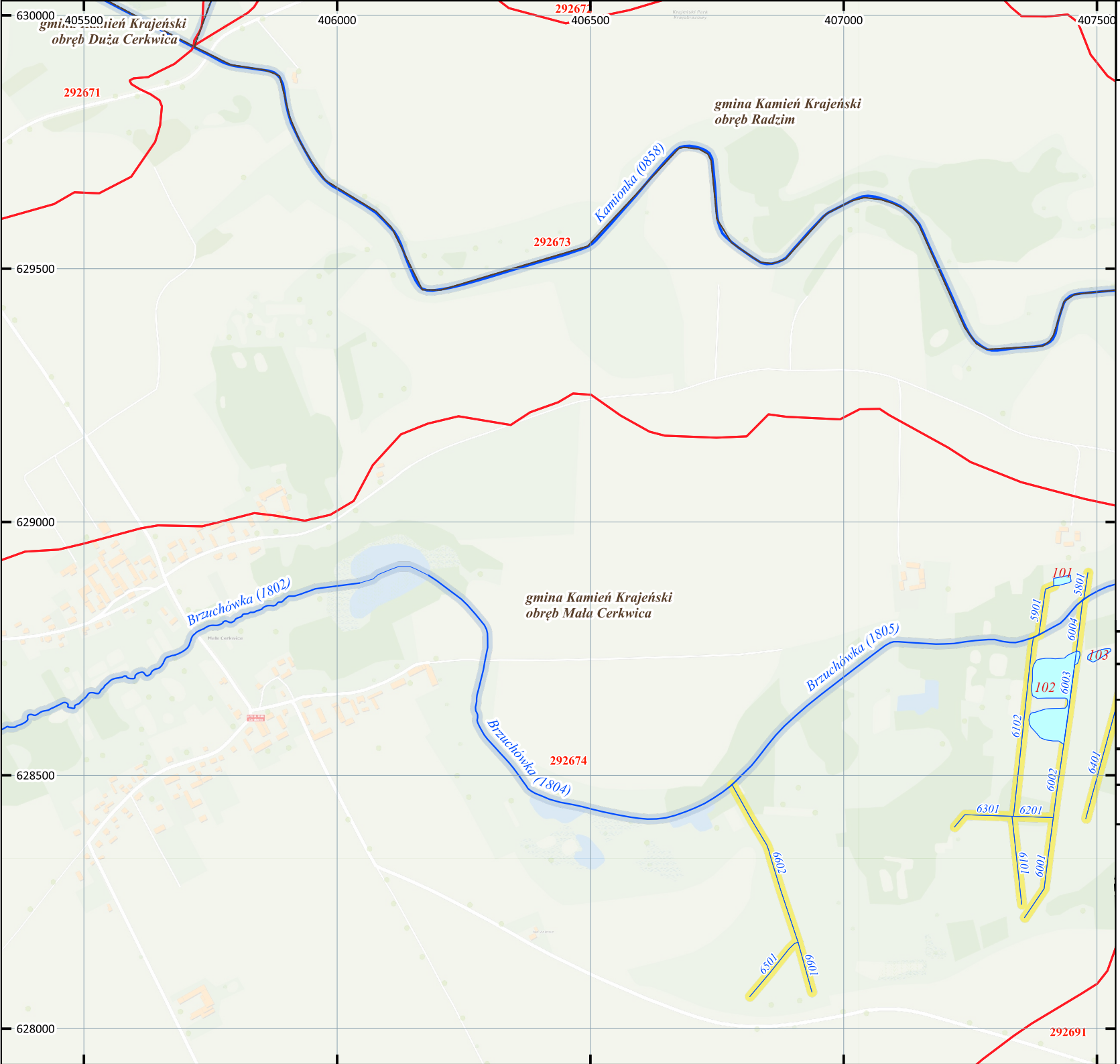

Opracowanie „Planu gospodarowania zasobami wodnymi (PGZW)" dla zlewni obszaru Nadleśnictwa Lutówko

Legenda

Harmonogram realizacji planowanych przedsięwzięć wg skali pilności:

- pilne - do realizacji w okresie do 5 lat
- mniej pilne - do realizacji w okresie od 5 do 10 lat
- Planowane przedsięwzięcia
- Planowane przekroje monitoringu przepływu wód
- Planowane lokalizacje piezometrów (monitoring poziomu wód gruntowych)
- Bród
- Most
- Jaz
- Zastawka
- Przepust
- Cieki o szer. < 2,0
- Cieki o szer. 2,0 - 4,0
- Cieki o szer. 4,0 <

Rodzaj własności/ zarządu cieków:

- PGL LP
- PGW WP
- wlas. pryw.
- PGL LP, wlas. pryw.
- Zbiorniki wodne
- Działki w zasięgu oddziaływania planowanych przedsięwzięć
- 2 — Zlewnie elementarne
- K — Wydzielenia leśne
- 1 — Oddziały leśne
- Nadleśnictwo Lutówko
- Gminy
- Obręby ewidencyjne

Podkład mapowy: Mapa podkładowa BDOO i BDOT10k

Skala: 1:10000

0 150 300 450 [m]

Układ współrzędnych: ETRF2000-PL / CS92

Numer arkusza: 82

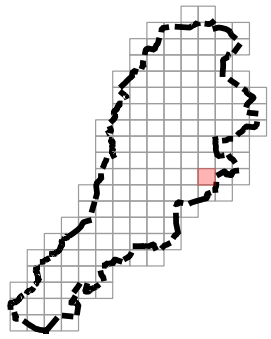

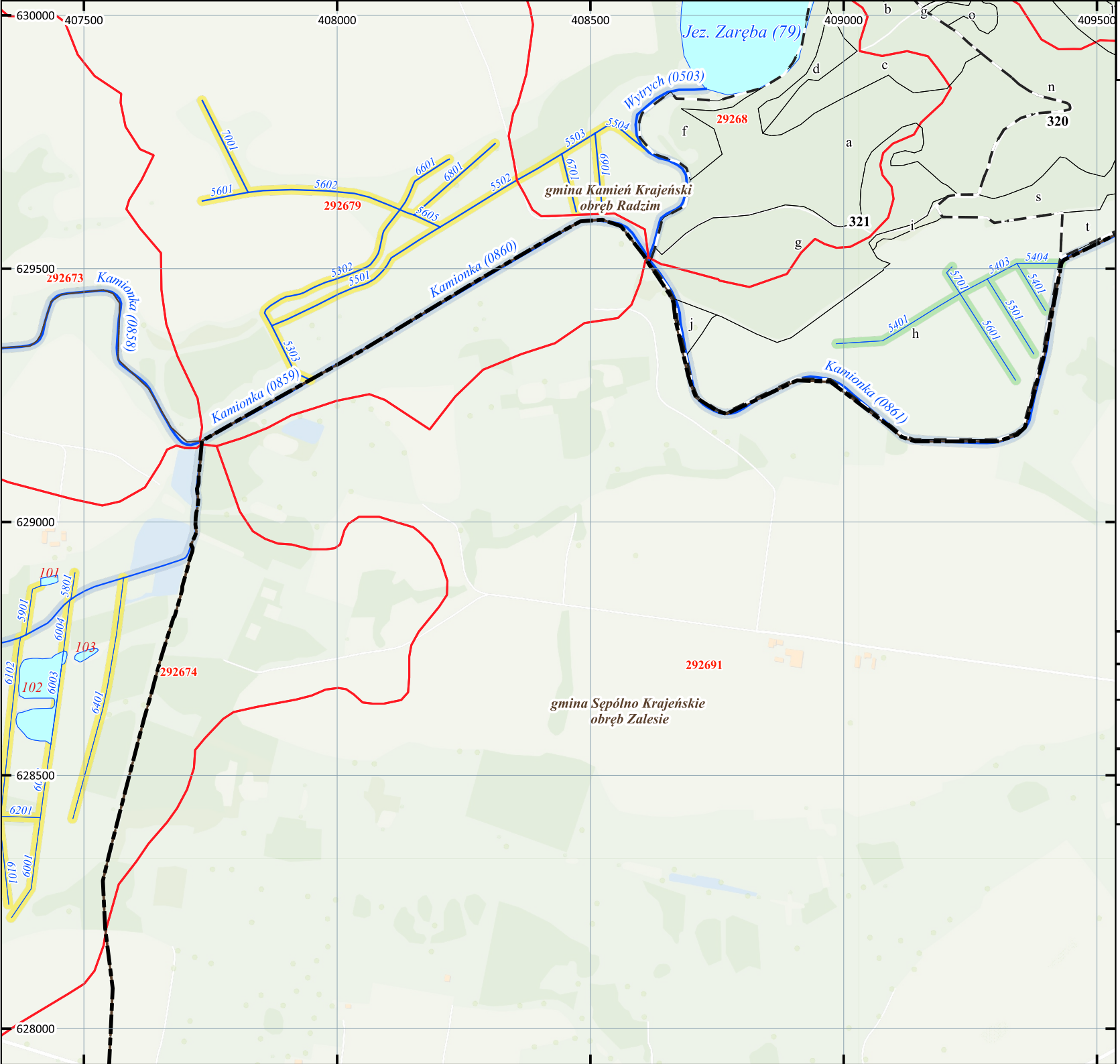

Opracowanie „Planu gospodarowania zasobami wodnymi (PGZW)" dla zlewni obszaru Nadleśnictwa Lutówko

Legenda

Harmonogram realizacji planowanych przedsięwzięć wg skali pilności:

- pilne - do realizacji w okresie do 5 lat
- mniej pilne - do realizacji w okresie od 5 do 10 lat
- Planowane przedsięwzięcia
- Planowane przekroje monitoringu przepływu wód
- Planowane lokalizacje piezometrów (monitoring poziomu wód gruntowych)
- Bród
- Most
- Jaz
- Zastawka
- Przepust
- Cieki o szer. < 2,0
- Cieki o szer. 2,0 - 4,0
- Cieki o szer. 4,0 <

Rodzaj własności/ zarządu cieków:

- PGL LP
- PGW WP
- wlas. pryw.
- PGL LP, wlas. pryw.
- Zbiorniki wodne
- Działki w zasięgu oddziaływania planowanych przedsięwzięć
- 2 Zlewnie elementarne
- K Wydzielenia leśne
- 1 Oddziały leśne
- Nadleśnictwo Lutówko
- Gminy
- Obręby ewidencyjne

Podkład mapowy: Mapa podkładowa BDOO i BDOT10k

Skala: 1:10000

0 150 300 450 [m]

Układ współrzędnych: ETRF2000-PL / CS92

Numer arkusza: 83

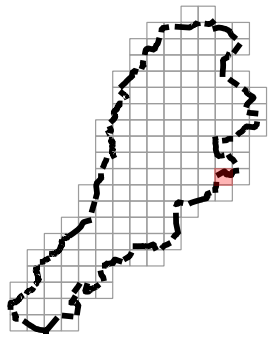

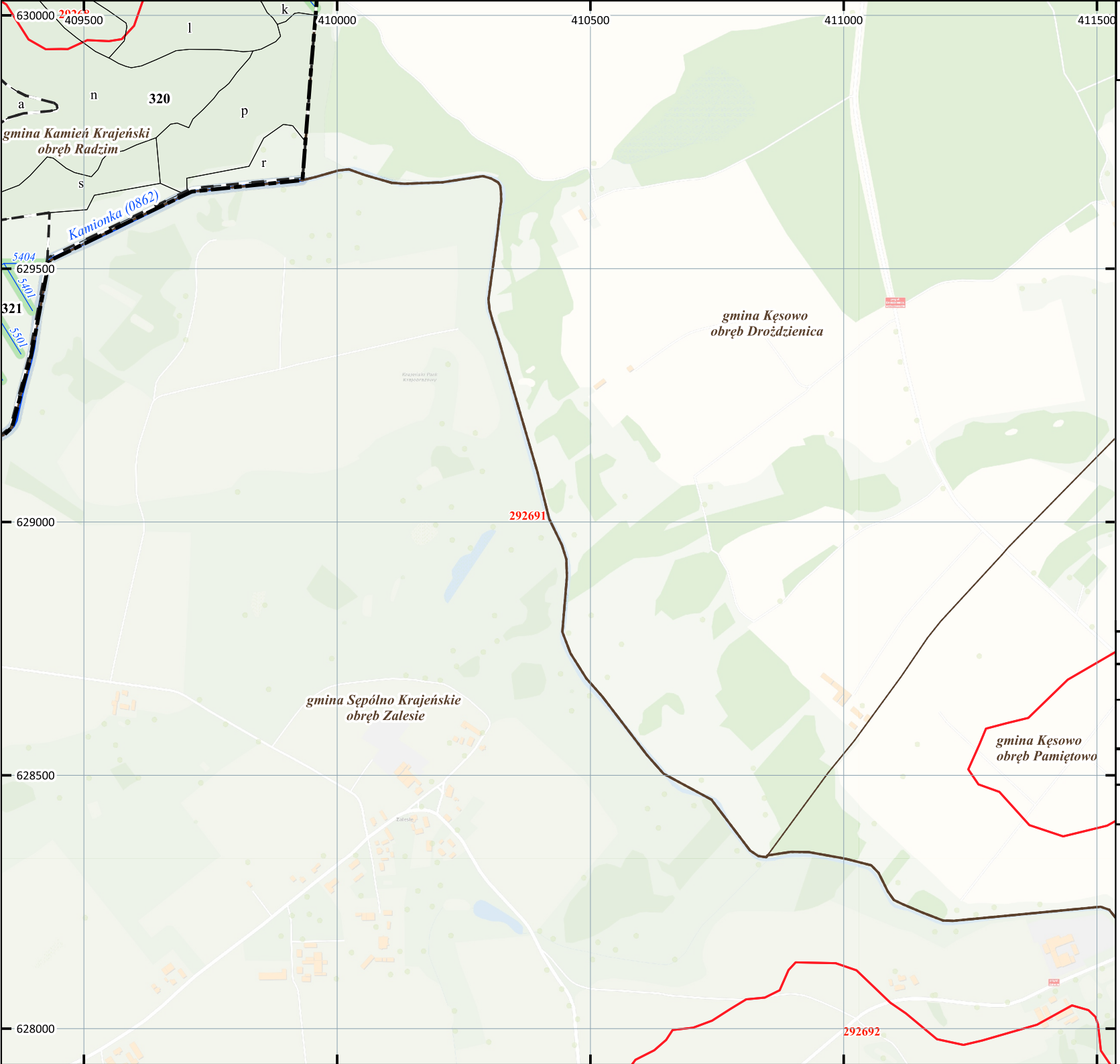

Opracowanie „Planu gospodarowania zasobami wodnymi (PGZW)" dla zlewni obszaru Nadleśnictwa Lutówko

Legenda

Harmonogram realizacji planowanych przedsięwzięć wg skali pilności:

- pilne - do realizacji w okresie do 5 lat
- mniej pilne - do realizacji w okresie od 5 do 10 lat
- Planowane przedsięwzięcia
- Planowane przekroje monitoringu przepływu wód
- Planowane lokalizacje piezometrów (monitoring poziomu wód gruntowych)
- Bród
- Most
- Jaz
- Zastawka
- Przepust
- Cieki o szer. < 2,0
- Cieki o szer. 2,0 - 4,0
- Cieki o szer. 4,0 <

Rodzaj własności/ zarządu cieków:

- PGL LP
- PGW WP
- wlas. pryw.
- PGL LP, wlas. pryw.
- Zbiorniki wodne
- Działki w zasięgu oddziaływania planowanych przedsięwzięć
- 2 Zlewnie elementarne
- K Wydzielenia leśne
- 1 Oddziały leśne
- Nadleśnictwo Lutówko
- Gminy
- Obręby ewidencyjne

Podkład mapowy: Mapa podkładowa BDOO i BDOT10k

Skala: 1:10000

0 150 300 450 [m]

Układ współrzędnych: ETRF2000-PL / CS92

Numer arkusza: 84

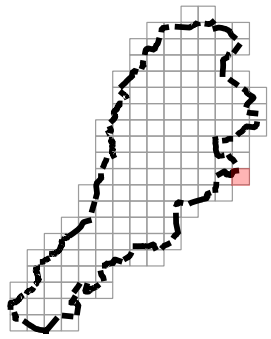

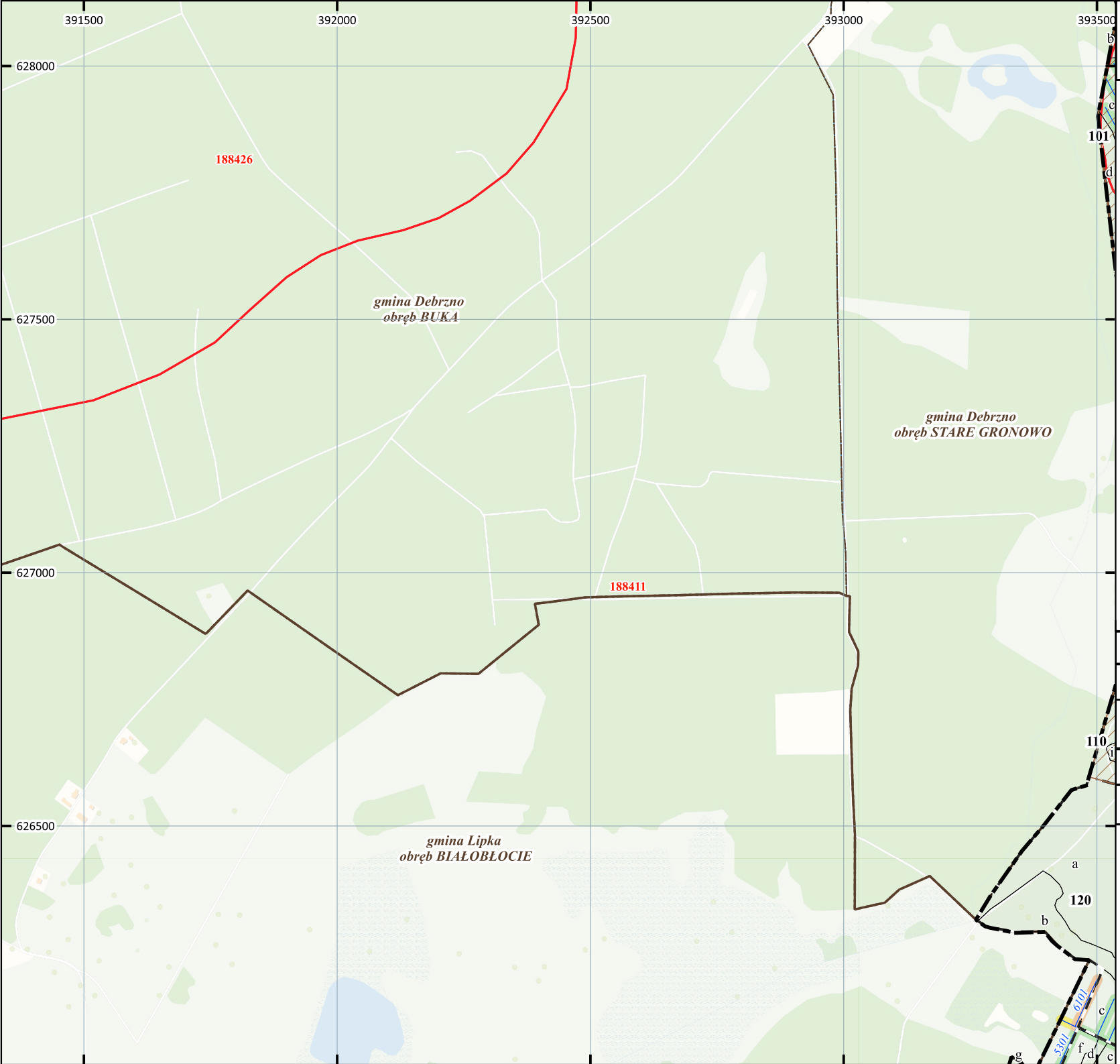

Opracowanie „Planu gospodarowania zasobami wodnymi (PGZW)" dla zlewni obszaru Nadleśnictwa Lutówko

Legenda

Harmonogram realizacji planowanych przedsięwzięć wg skali pilności:

- pilne - do realizacji w okresie do 5 lat
- mniej pilne - do realizacji w okresie od 5 do 10 lat
- Planowane przedsięwzięcia
- Planowane przekroje monitoringu przepływu wód
- Planowane lokalizacje piezometrów (monitoring poziomu wód gruntowych)
- Bród
- Most
- Jaz
- Zastawka
- Przepust
- Cieki o szer. < 2,0
- Cieki o szer. 2,0 - 4,0
- Cieki o szer. 4,0 <

Rodzaj własności/ zarządu cieków:

- PGL LP
- PGW WP
- wlas. pryw.
- PGL LP, wlas. pryw.
- Zbiorniki wodne
- Działki w zasięgu oddziaływania planowanych przedsięwzięć
- Zlewnie elementarne
- Wydzielenia leśne
- Oddziały leśne
- Nadleśnictwo Lutówko
- Gminy
- Obręby ewidencyjne

Podkład mapowy: Mapa podkładowa BDOO i BDOT10k

Skala: 1:10000

0 150 300 450 [m]

Układ współrzędnych: ETRF2000-PL / CS92

Numer arkusza: 85

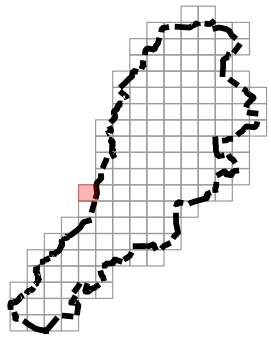

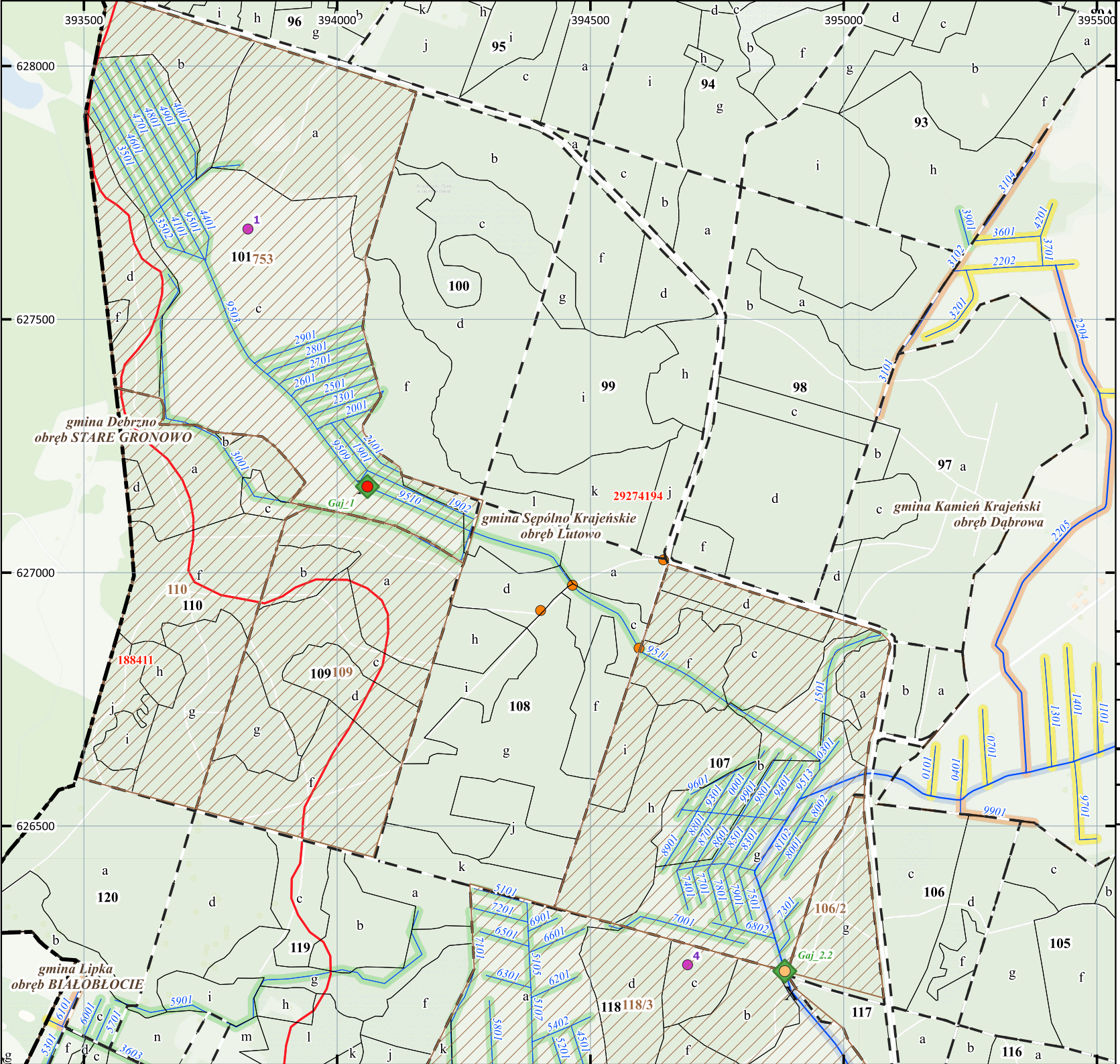

Opracowanie „Planu gospodarowania zasobami wodnymi (PGZW)" dla zlewni obszaru Nadleśnictwa Lutówko

Legenda

Harmonogram realizacji planowanych przedsięwzięć wg skali pilności:

- pilne - do realizacji w okresie do 5 lat
- mniej pilne - do realizacji w okresie od 5 do 10 lat
- Planowane przedsięwzięcia
- Planowane przekroje monitoringu przepływu wód
- Planowane lokalizacje piezometrów (monitoring poziomu wód gruntowych)
- Bród
- Most
- Jaz
- Zastawka
- Przepust
- Cieki o szer. < 2,0
- Cieki o szer. 2,0 - 4,0
- Cieki o szer. 4,0 <

Rodzaj własności/ zarządu cieków:

- PGL LP
- PGW WP
- wlas. pryw.
- PGL LP, wlas. pryw.
- Zbiorniki wodne
- Działki w zasięgu oddziaływania planowanych przedsięwzięć
- Zlewnie elementarne
- Wydzielenia leśne
- Oddziały leśne
- Nadleśnictwo Lutówko
- Gminy
- Obręby ewidencyjne

Podkład mapowy: Mapa podkładowa BDOO i BDOT10k

Skala: 1:10000

0 150 300 450 [m]

Układ współrzędnych: ETRF2000-PL / CS92

Numer arkusza: 86

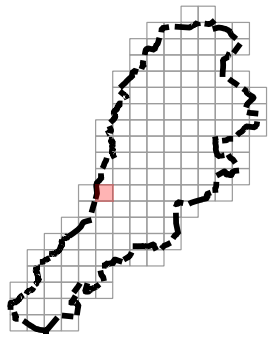

Opracowanie „Planu gospodarowania zasobami wodnymi (PGZW)” dla zlewni obszaru Nadleśnictwa Lutówko

Legenda

Harmonogram realizacji planowanych przedsięwzięć wg skali pilności:

- pilne - do realizacji w okresie do 5 lat
- mniej pilne - do realizacji w okresie od 5 do 10 lat
- Planowane przedsięwzięcia
- Planowane przekroje monitoringu przepływu wód
- Planowane lokalizacje piezometrów (monitoring poziomu wód gruntowych)
- Bród
- Most
- Jaz
- Zastawka
- Przepust
- Cieki o szer. < 2,0
- Cieki o szer. 2,0 - 4,0
- Cieki o szer. 4,0 <

Rodzaj własności/ zarządu cieków:

- PGL LP
- PGW WP
- wlas. pryw.
- PGL LP, wlas. pryw.
- Zbiorniki wodne
- Działki w zasięgu oddziaływania planowanych przedsięwzięć
- 2 Zlewnie elementarne
- K Wydzielenia leśne
- 1 Oddziały leśne
- Nadleśnictwo Lutówko
- Gminy
- Obręby ewidencyjne

Podkład mapowy: Mapa podkładowa BDOO i BDOT10k

Skala: 1:10000

0 150 300 450 [m]

Układ współrzędnych: ETRF2000-PL / CS92

Numer arkusza: 87

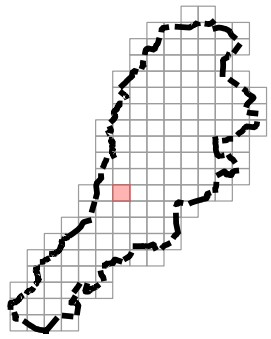

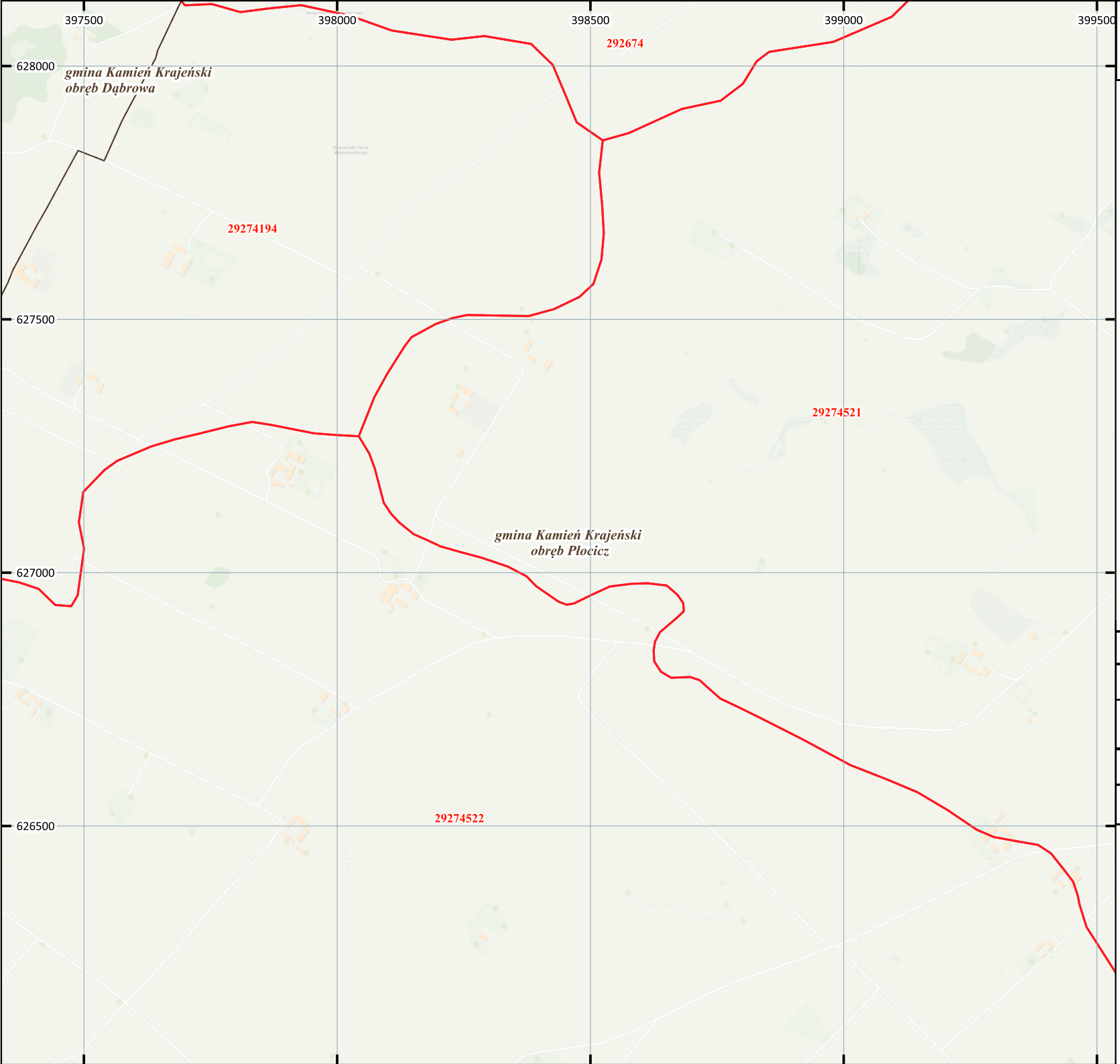

Opracowanie „Planu gospodarowania zasobami wodnymi (PGZW)" dla zlewni obszaru Nadleśnictwa Lutówko

Legenda

Harmonogram realizacji planowanych przedsięwzięć wg skali pilności:

- pilne - do realizacji w okresie do 5 lat
- mniej pilne - do realizacji w okresie od 5 do 10 lat
- Planowane przedsięwzięcia
- Planowane przekroje monitoringu przepływu wód
- Planowane lokalizacje piezometrów (monitoring poziomu wód gruntowych)
- Bród
- Most
- Jaz
- Zastawka
- Przepust
- Cieki o szer. < 2,0
- Cieki o szer. 2,0 - 4,0
- Cieki o szer. 4,0 <

Rodzaj własności/ zarządu cieków:

- PGL LP
- PGW WP
- wlas. pryw.
- PGL LP, wlas. pryw.
- Zbiorniki wodne
- Działki w zasięgu oddziaływania planowanych przedsięwzięć
- 2 Zlewnie elementarne
- K Wydzielenia leśne
- 1 Oddziały leśne
- Nadleśnictwo Lutówko
- Gminy
- Obręby ewidencyjne

Podkład mapowy: Mapa podkładowa BDOO i BDOT10k

Skala: 1:10000

0 150 300 450 [m]

Układ współrzędnych: ETRF2000-PL / CS92

Numer arkusza: 88

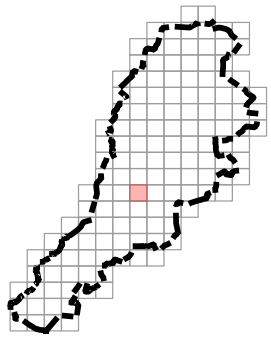

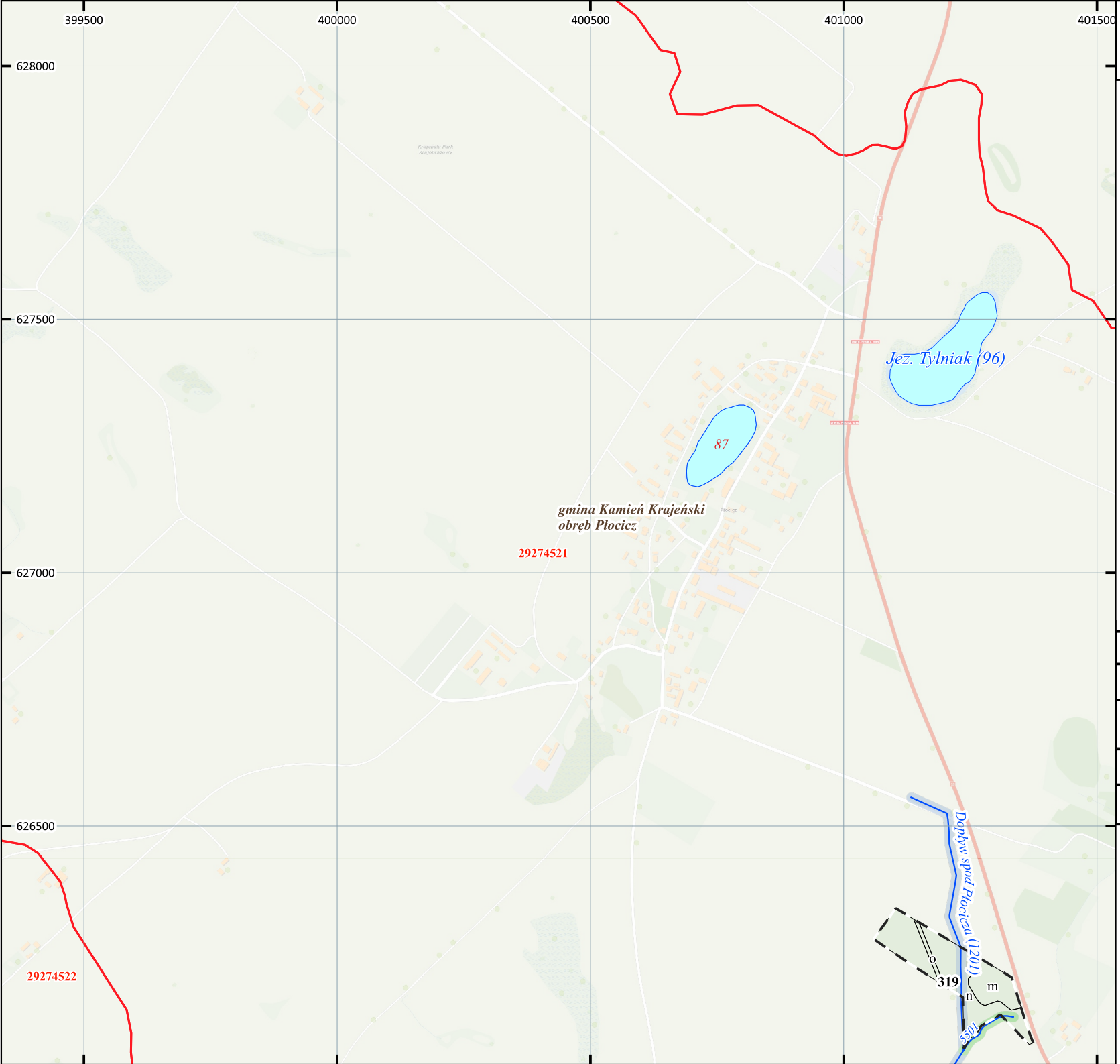

Opracowanie „Planu gospodarowania zasobami wodnymi (PGZW)" dla zlewni obszaru Nadleśnictwa Lutówko

Legenda

Harmonogram realizacji planowanych przedsięwzięć wg skali pilności:

- pilne - do realizacji w okresie do 5 lat
- mniej pilne - do realizacji w okresie od 5 do 10 lat
- Planowane przedsięwzięcia
- Planowane przekroje monitoringu przepływu wód
- Planowane lokalizacje piezometrów (monitoring poziomu wód gruntowych)
- Bród
- Most
- Jaz
- Zastawka
- Przepust
- Cieki o szer. < 2,0
- Cieki o szer. 2,0 - 4,0
- Cieki o szer. 4,0 <

Rodzaj własności/ zarządu cieków:

- PGL LP
- PGW WP
- wlas. pryw.
- PGL LP, wlas. pryw.
- Zbiorniki wodne
- Działki w zasięgu oddziaływania planowanych przedsięwzięć
- 2 Zlewnie elementarne
- K Wydzielenia leśne
- 1 Oddziały leśne
- Nadleśnictwo Lutówko
- Gminy
- Obręby ewidencyjne

Podkład mapowy: Mapa podkładowa BDOO i BDOT10k

Skala: 1:10000

0 150 300 450 [m]

Układ współrzędnych: ETRF2000-PL / CS92

Numer arkusza: 89

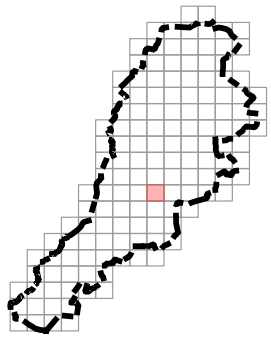

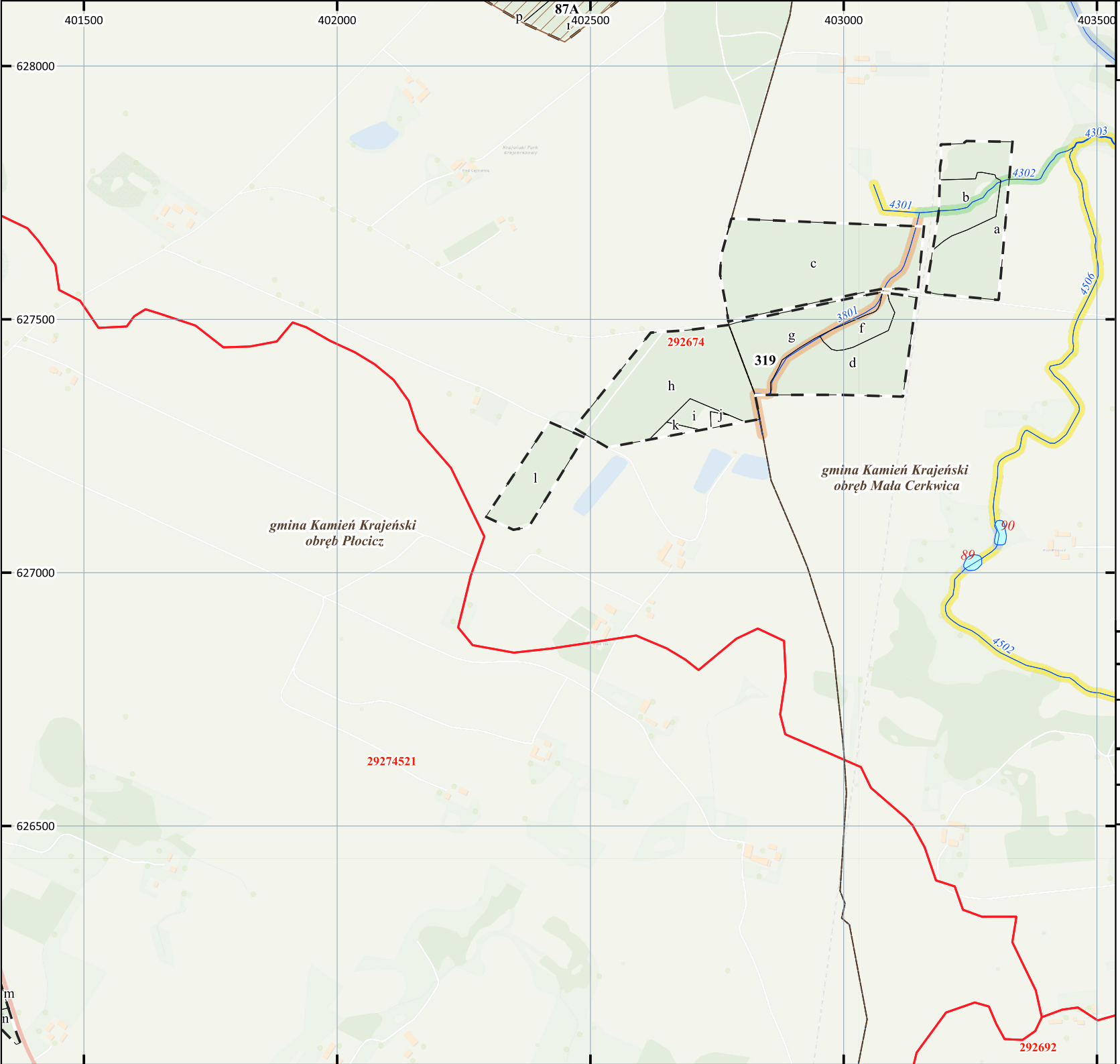

Opracowanie „Planu gospodarowania zasobami wodnymi (PGZW)" dla zlewni obszaru Nadleśnictwa Lutówko

Legenda

Harmonogram realizacji planowanych przedsięwzięć wg skali pilności:

- pilne - do realizacji w okresie do 5 lat
- mniej pilne - do realizacji w okresie od 5 do 10 lat
- Planowane przedsięwzięcia
- Planowane przekroje monitoringu przepływu wód
- Planowane lokalizacje piezometrów (monitoring poziomu wód gruntowych)
- Bród
- Most
- Jaz
- Zastawka
- Przepust
- Cieki o szer. < 2,0
- Cieki o szer. 2,0 - 4,0
- Cieki o szer. 4,0 <

Rodzaj własności/ zarządu cieków:

- PGL LP
- PGW WP
- wlas. pryw.
- PGL LP, wlas. pryw.
- Zbiorniki wodne
- Działki w zasięgu oddziaływania planowanych przedsięwzięć
- 2 Zlewnie elementarne
- K Wydzielenia leśne
- 1 Oddziały leśne
- Nadleśnictwo Lutówko
- Gminy
- Obręby ewidencyjne

Podkład mapowy: Mapa podkładowa BDOO i BDOT10k

Skala: 1:10000

0 150 300 450 [m]

Układ współrzędnych: ETRF2000-PL / CS92

Numer arkusza: 90

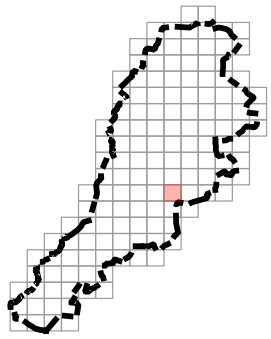

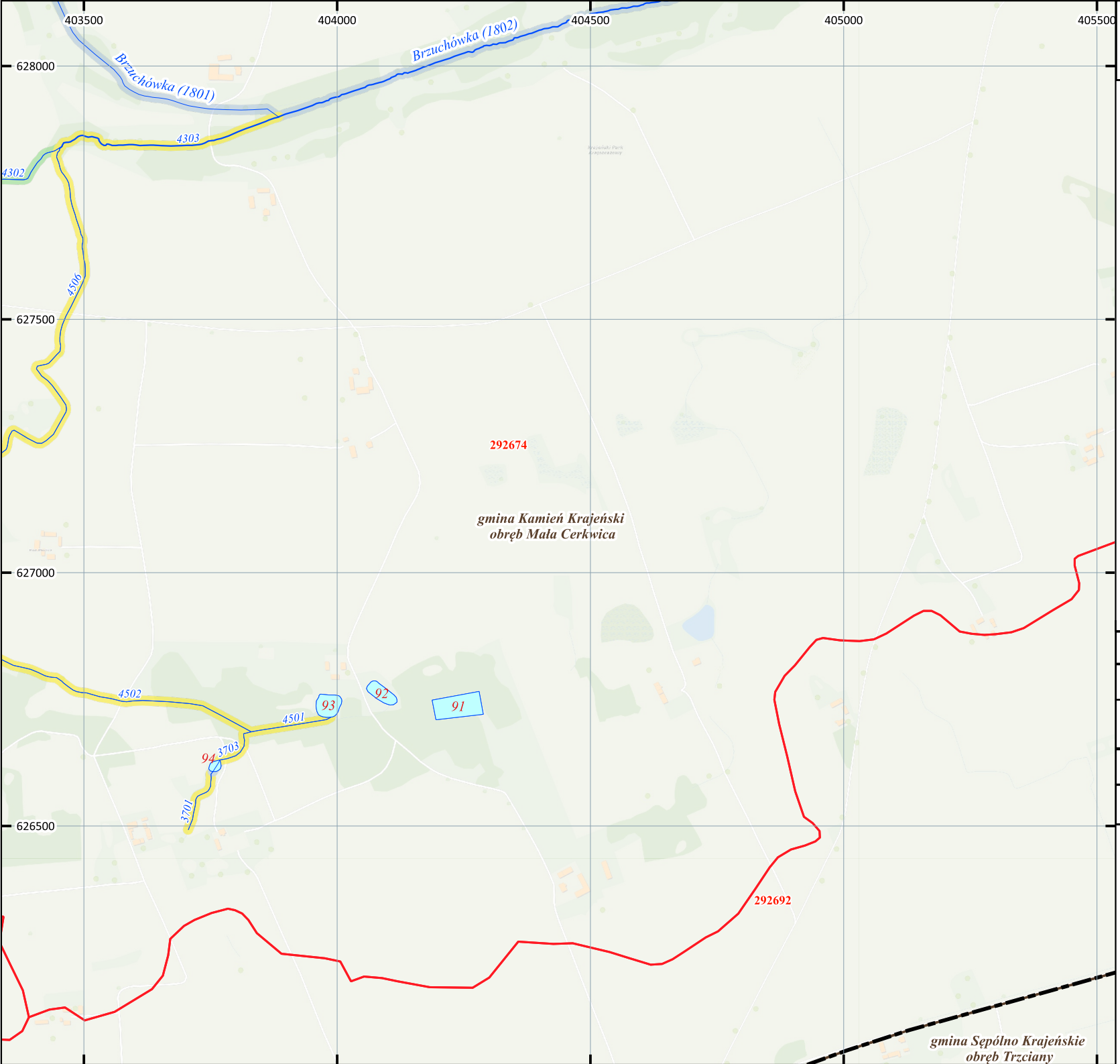

Opracowanie „Planu gospodarowania zasobami wodnymi (PGZW)" dla zlewni obszaru Nadleśnictwa Lutówko

Legenda

Harmonogram realizacji planowanych przedsięwzięć wg skali pilności:

- pilne - do realizacji w okresie do 5 lat
- mniej pilne - do realizacji w okresie od 5 do 10 lat
- Planowane przedsięwzięcia
- Planowane przekroje monitoringu przepływu wód
- Planowane lokalizacje piezometrów (monitoring poziomu wód gruntowych)
- Bród
- Most
- Jaz
- Zastawka
- Przepust
- Cieki o szer. < 2,0
- Cieki o szer. 2,0 - 4,0
- Cieki o szer. 4,0 <

Rodzaj własności/ zarządu cieków:

- PGL LP
- PGW WP
- wlas. pryw.
- PGL LP, wlas. pryw.
- Zbiorniki wodne
- Działki w zasięgu oddziaływania planowanych przedsięwzięć
- 2 — Zlewnie elementarne
- K — Wydzielenia leśne
- 1 — Oddziały leśne
- Nadleśnictwo Lutówko
- Gminy
- Obręby ewidencyjne

Podkład mapowy: Mapa podkładowa BDOO i BDOT10k

Skala: 1:10000

0 150 300 450 [m]

Układ współrzędnych: ETRF2000-PL / CS92

Numer arkusza: 91

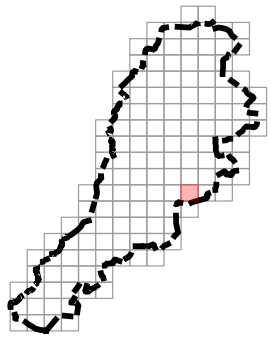

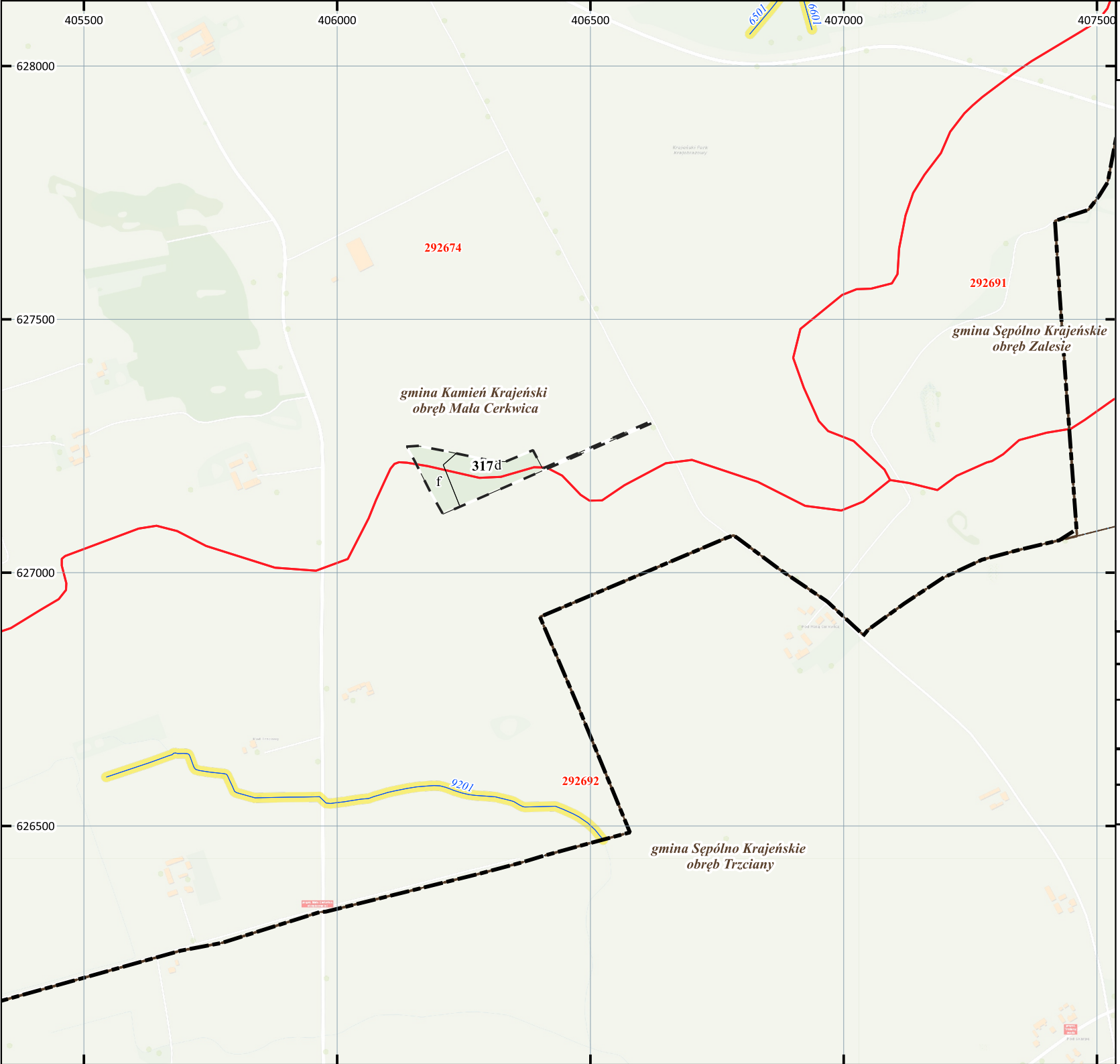

Opracowanie „Planu gospodarowania zasobami wodnymi (PGZW)" dla zlewni obszaru Nadleśnictwa Lutówko

Legenda

Harmonogram realizacji planowanych przedsięwzięć wg skali pilności:

- pilne - do realizacji w okresie do 5 lat
- mniej pilne - do realizacji w okresie od 5 do 10 lat
- Planowane przedsięwzięcia
- Planowane przekroje monitoringu przepływu wód
- Planowane lokalizacje piezometrów (monitoring poziomu wód gruntowych)
- Bród
- Most
- Jaz
- Zastawka
- Przepust
- Cieki o szer. < 2,0
- Cieki o szer. 2,0 - 4,0
- Cieki o szer. 4,0 <

Rodzaj własności/ zarządu cieków:

- PGL LP
- PGW WP
- wlas. pryw.
- PGL LP, wlas. pryw.
- Zbiorniki wodne
- Działki w zasięgu oddziaływania planowanych przedsięwzięć
- 2 Zlewnie elementarne
- K Wydzielenia leśne
- 1 Oddziały leśne
- Nadleśnictwo Lutówko
- Gminy
- Obręby ewidencyjne

Podkład mapowy: Mapa podkładowa BDOO i BDOT10k

Skala: 1:10000

0 150 300 450 [m]

Układ współrzędnych: ETRF2000-PL / CS92

Numer arkusza: 92

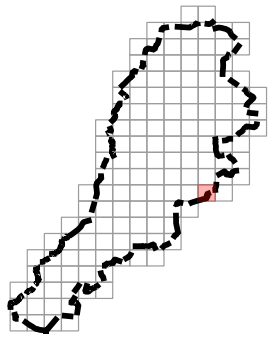

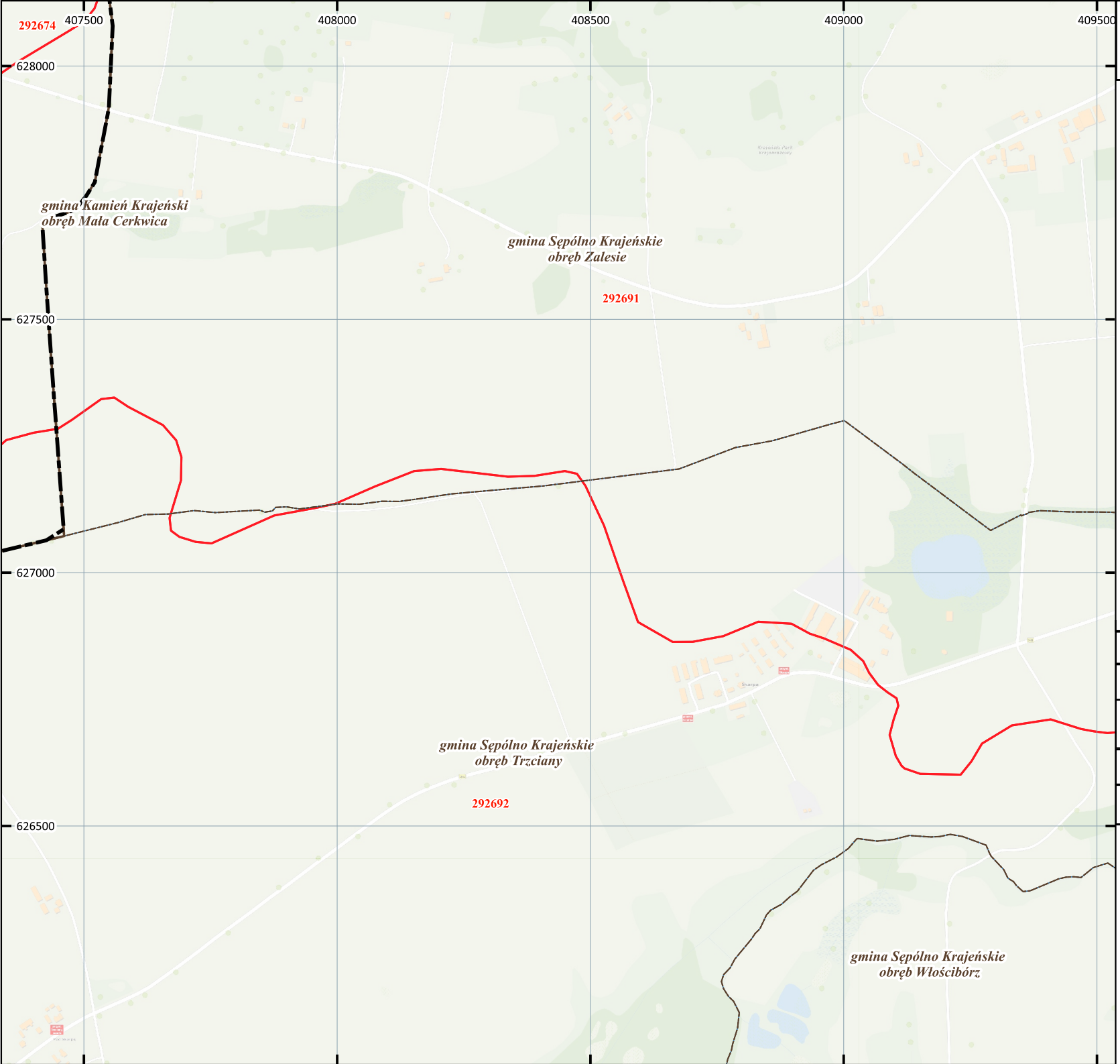

Opracowanie „Planu gospodarowania zasobami wodnymi (PGZW)" dla zlewni obszaru Nadleśnictwa Lutówko

Legenda

Harmonogram realizacji planowanych przedsięwzięć wg skali pilności:

- pilne - do realizacji w okresie do 5 lat
- mniej pilne - do realizacji w okresie od 5 do 10 lat
- Planowane przedsięwzięcia
- Planowane przekroje monitoringu przepływu wód
- Planowane lokalizacje piezometrów (monitoring poziomu wód gruntowych)
- Bród
- Most
- Jaz
- Zastawka
- Przepust
- Cieki o szer. < 2,0
- Cieki o szer. 2,0 - 4,0
- Cieki o szer. 4,0 <

Rodzaj własności/ zarządu cieków:

- PGL LP
- PGW WP
- wlas. pryw.
- PGL LP, wlas. pryw.
- Zbiorniki wodne
- Działki w zasięgu oddziaływania planowanych przedsięwzięć
- 2 Zlewnie elementarne
- K Wydzielenia leśne
- 1 Oddziały leśne
- Nadleśnictwo Lutówko
- Gminy
- Obręby ewidencyjne

Podkład mapowy: Mapa podkładowa BDOO i BDOT10k

Skala: 1:10000

0 150 300 450 [m]

Układ współrzędnych: ETRF2000-PL / CS92

Numer arkusza: 93

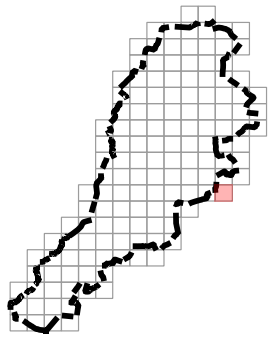

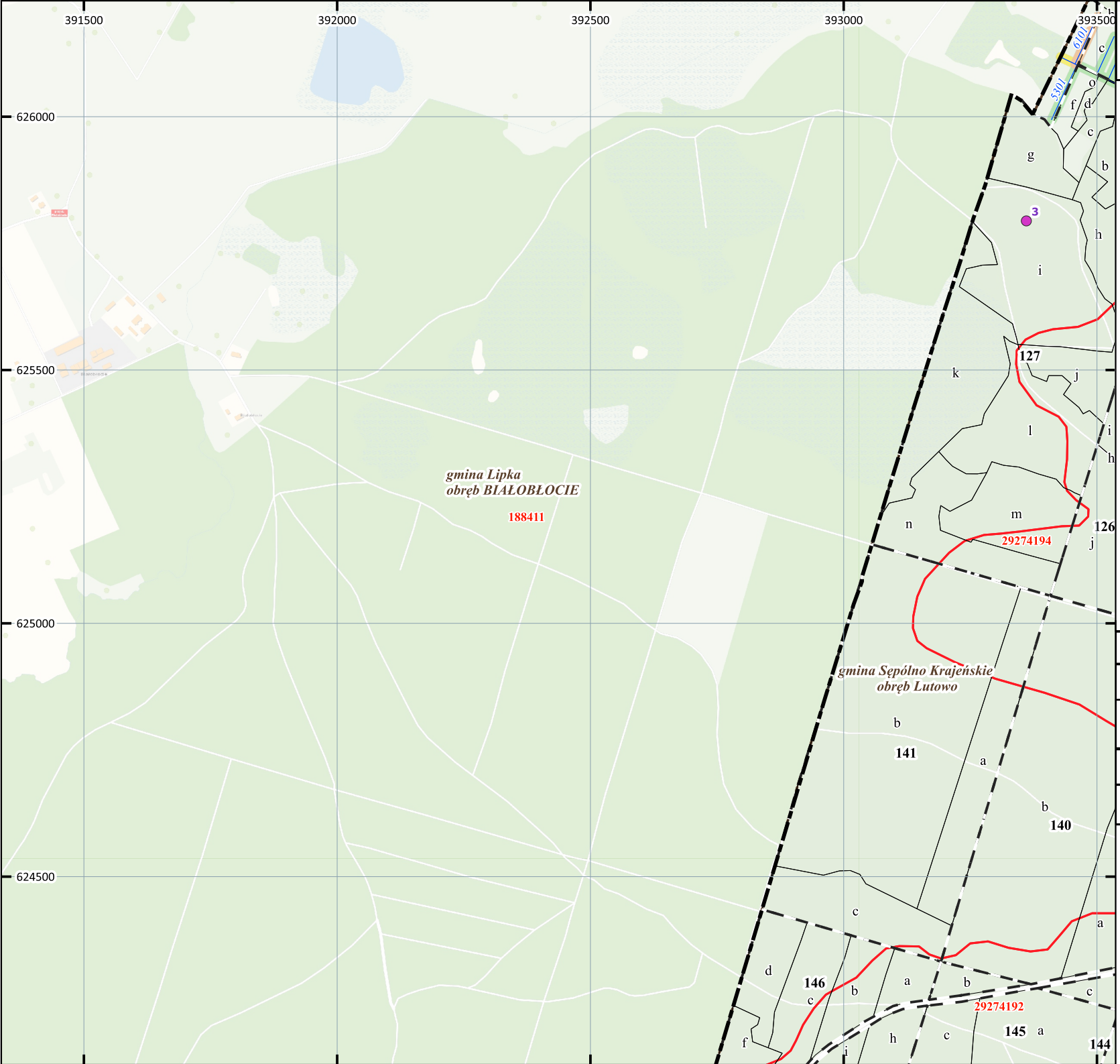

Opracowanie „Planu gospodarowania zasobami wodnymi (PGZW)" dla zlewni obszaru Nadleśnictwa Lutówko

Legenda

Harmonogram realizacji planowanych przedsięwzięć wg skali pilności:

- pilne - do realizacji w okresie do 5 lat
- mniej pilne - do realizacji w okresie od 5 do 10 lat
- Planowane przedsięwzięcia
- Planowane przekroje monitoringu przepływu wód
- Planowane lokalizacje piezometrów (monitoring poziomu wód gruntowych)
- Bród
- Most
- Jaz
- Zastawka
- Przepust
- Cieki o szer. < 2,0
- Cieki o szer. 2,0 - 4,0
- Cieki o szer. 4,0 <

Rodzaj własności/ zarządu cieków:

- PGL LP
- PGW WP
- wlas. pryw.
- PGL LP, wlas. pryw.
- Zbiorniki wodne
- Działki w zasięgu oddziaływania planowanych przedsięwzięć
- Zlewnie elementarne
- Wydzielenia leśne
- Oddziały leśne
- Nadleśnictwo Lutówko
- Gminy
- Obręby ewidencyjne

Podkład mapowy: Mapa podkładowa BDOO i BDOT10k

Skala: 1:10000

0 150 300 450 [m]

Układ współrzędnych: ETRF2000-PL / CS92

Numer arkusza: 94

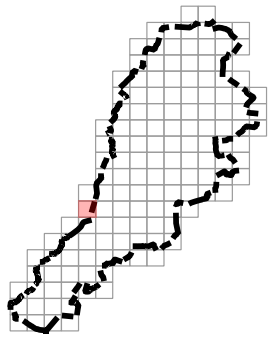

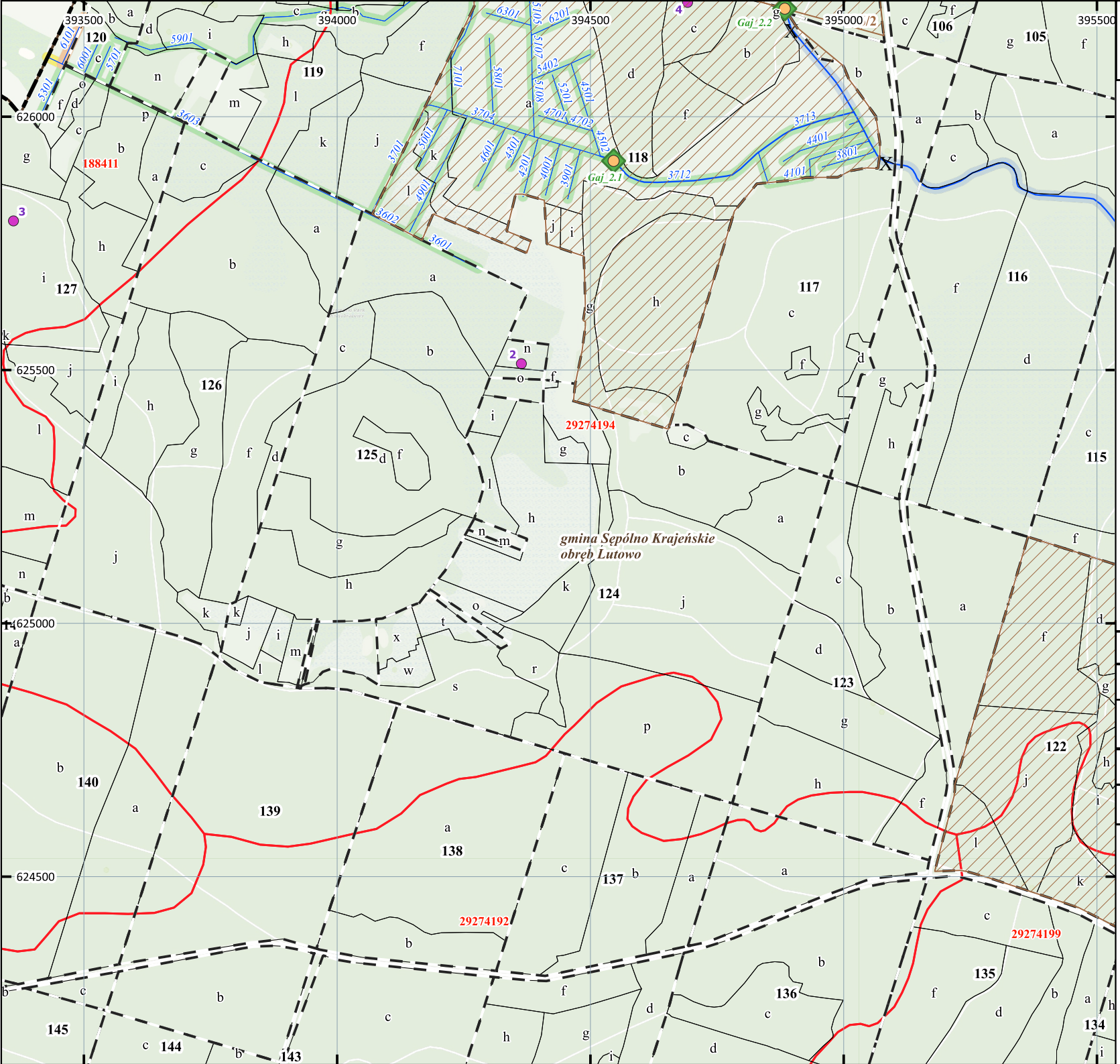

Opracowanie „Planu gospodarowania zasobami wodnymi (PGZW)" dla zlewni obszaru Nadleśnictwa Lutówko

Legenda

Harmonogram realizacji planowanych przedsięwzięć wg skali pilności:

- pilne - do realizacji w okresie do 5 lat
- mniej pilne - do realizacji w okresie od 5 do 10 lat
- Planowane przedsięwzięcia
- Planowane przekroje monitoringu przepływu wód
- Planowane lokalizacje piezometrów (monitoring poziomu wód gruntowych)
- Bród
- Most
- Jaz
- Zastawka
- Przepust
- Cieki o szer. < 2,0
- Cieki o szer. 2,0 - 4,0
- Cieki o szer. 4,0 <

Rodzaj własności/ zarządu cieków:

- PGL LP
- PGW WP
- wlas. pryw.
- PGL LP, wlas. pryw.
- Zbiorniki wodne
- Działki w zasięgu oddziaływania planowanych przedsięwzięć
- 2 Zlewnie elementarne
- K Wydzielenia leśne
- 1 Oddziały leśne
- Nadleśnictwo Lutówko
- Gminy
- Obręby ewidencyjne

Podkład mapowy: Mapa podkładowa BDOO i BDOT10k

Skala: 1:10000

0 150 300 450 [m]

Układ współrzędnych: ETRF2000-PL / CS92

Numer arkusza: 95

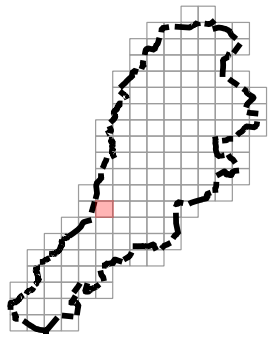

Opracowanie „Planu gospodarowania zasobami wodnymi (PGZW)" dla zlewni obszaru Nadleśnictwa Lutówko

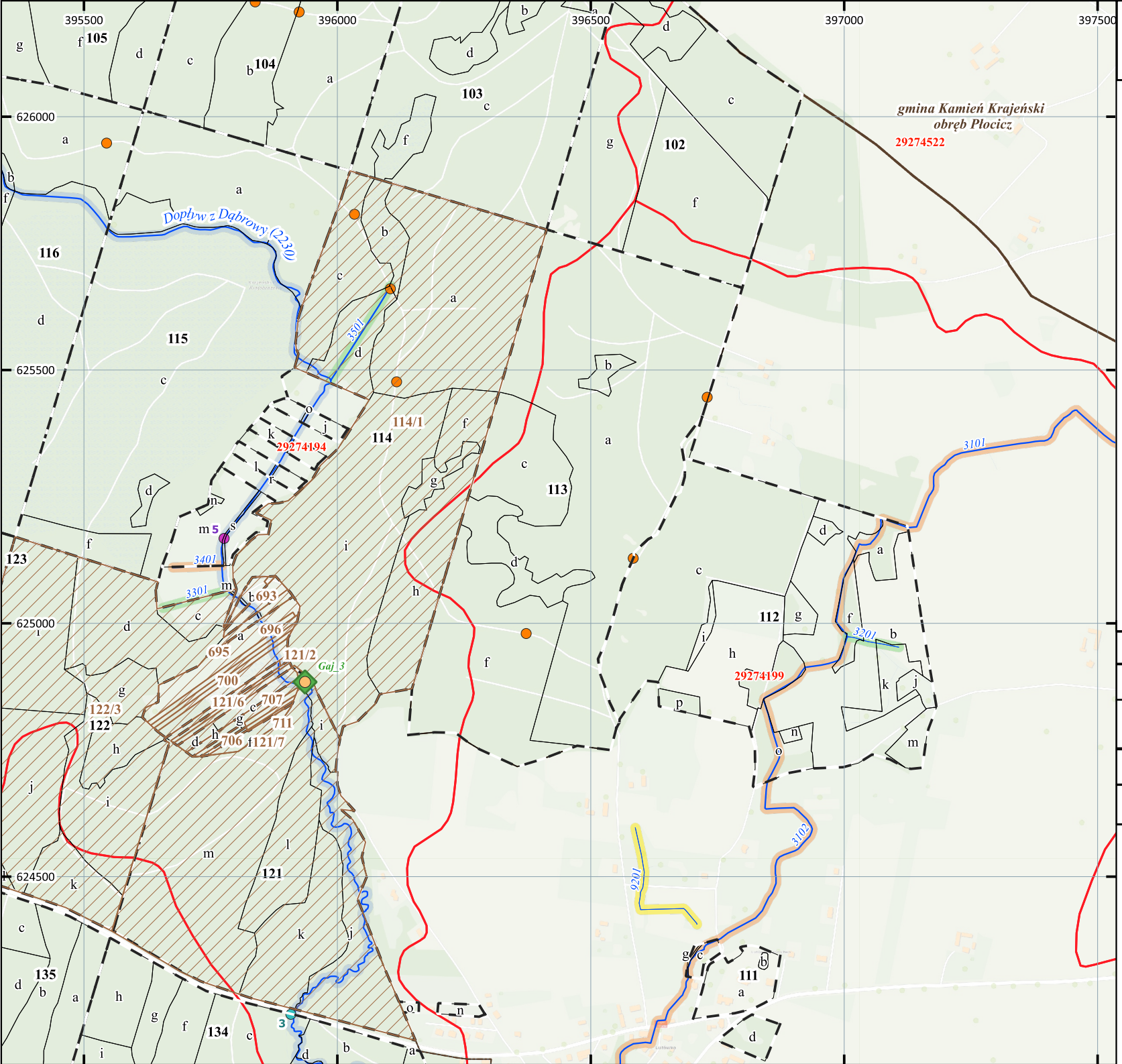

Legenda

Harmonogram realizacji planowanych przedsięwzięć wg skali pilności:

- pilne - do realizacji w okresie do 5 lat
- mniej pilne - do realizacji w okresie od 5 do 10 lat
- Planowane przedsięwzięcia
- Planowane przekroje monitoringu przepływu wód
- Planowane lokalizacje piezometrów (monitoring poziomu wód gruntowych)
- Bród
- Most
- Jaz
- Zastawka
- Przepust
- Cieki o szer. < 2,0
- Cieki o szer. 2,0 - 4,0
- Cieki o szer. 4,0 <

Rodzaj własności/ zarządu cieków:

- PGL LP
- PGW WP
- wlas. pryw.
- PGL LP, wlas. pryw.
- Zbiorniki wodne
- Działki w zasięgu oddziaływania planowanych przedsięwzięć
- 2 Zlewnie elementarne
- K Wydzielenia leśne
- 1 Oddziały leśne
- Nadleśnictwo Lutówko
- Gminy
- Obręby ewidencyjne

Podkład mapowy: Mapa podkładowa BDOO i BDOT10k

Skala: 1:10000

0 150 300 450 [m]

Układ współrzędnych: ETRF2000-PL / CS92

Numer arkusza: 96

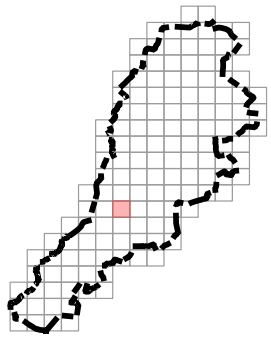

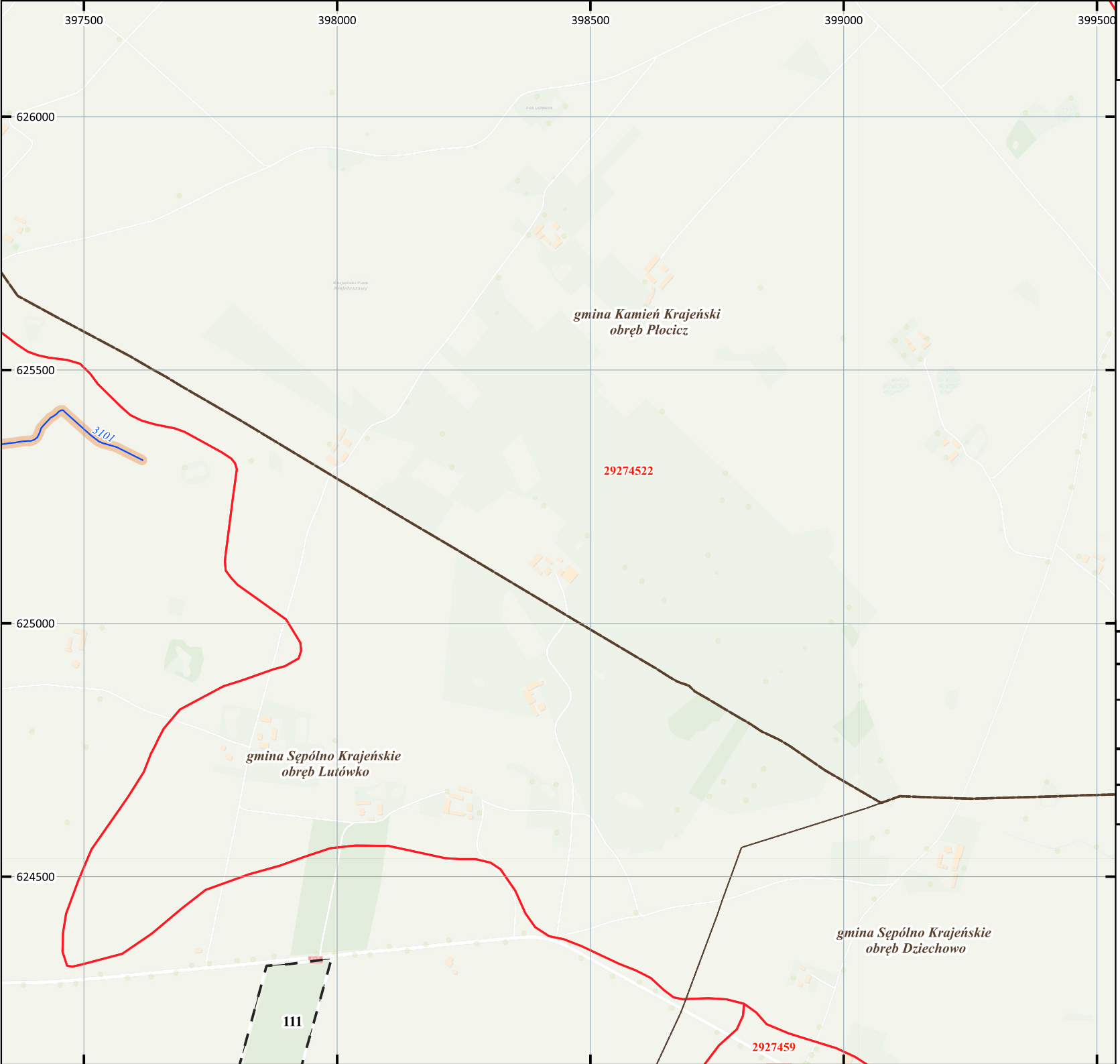

Opracowanie „Planu gospodarowania zasobami wodnymi (PGZW)" dla zlewni obszaru Nadleśnictwa Lutówko

Legenda

Harmonogram realizacji planowanych przedsięwzięć wg skali pilności:

- pilne - do realizacji w okresie do 5 lat
- mniej pilne - do realizacji w okresie od 5 do 10 lat
- Planowane przedsięwzięcia
- Planowane przekroje monitoringu przepływu wód
- Planowane lokalizacje piezometrów (monitoring poziomu wód gruntowych)
- Bród
- Most
- Jaz
- Zastawka
- Przepust
- Cieki o szer. < 2,0
- Cieki o szer. 2,0 - 4,0
- Cieki o szer. 4,0 <

Rodzaj własności/ zarządu cieków:

- PGL LP
- PGW WP
- wlas. pryw.
- PGL LP, wlas. pryw.
- Zbiorniki wodne
- Działki w zasięgu oddziaływania planowanych przedsięwzięć
- Zlewnie elementarne
- Wydzielenia leśne
- Oddziały leśne
- Nadleśnictwo Lutówko
- Gminy
- Obręby ewidencyjne

Podkład mapowy: Mapa podkładowa BDOO i BDOT10k

Skala: 1:10000

0 150 300 450 [m]

Układ współrzędnych: ETRF2000-PL / CS92

Numer arkusza: 97

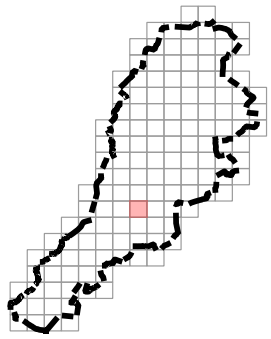

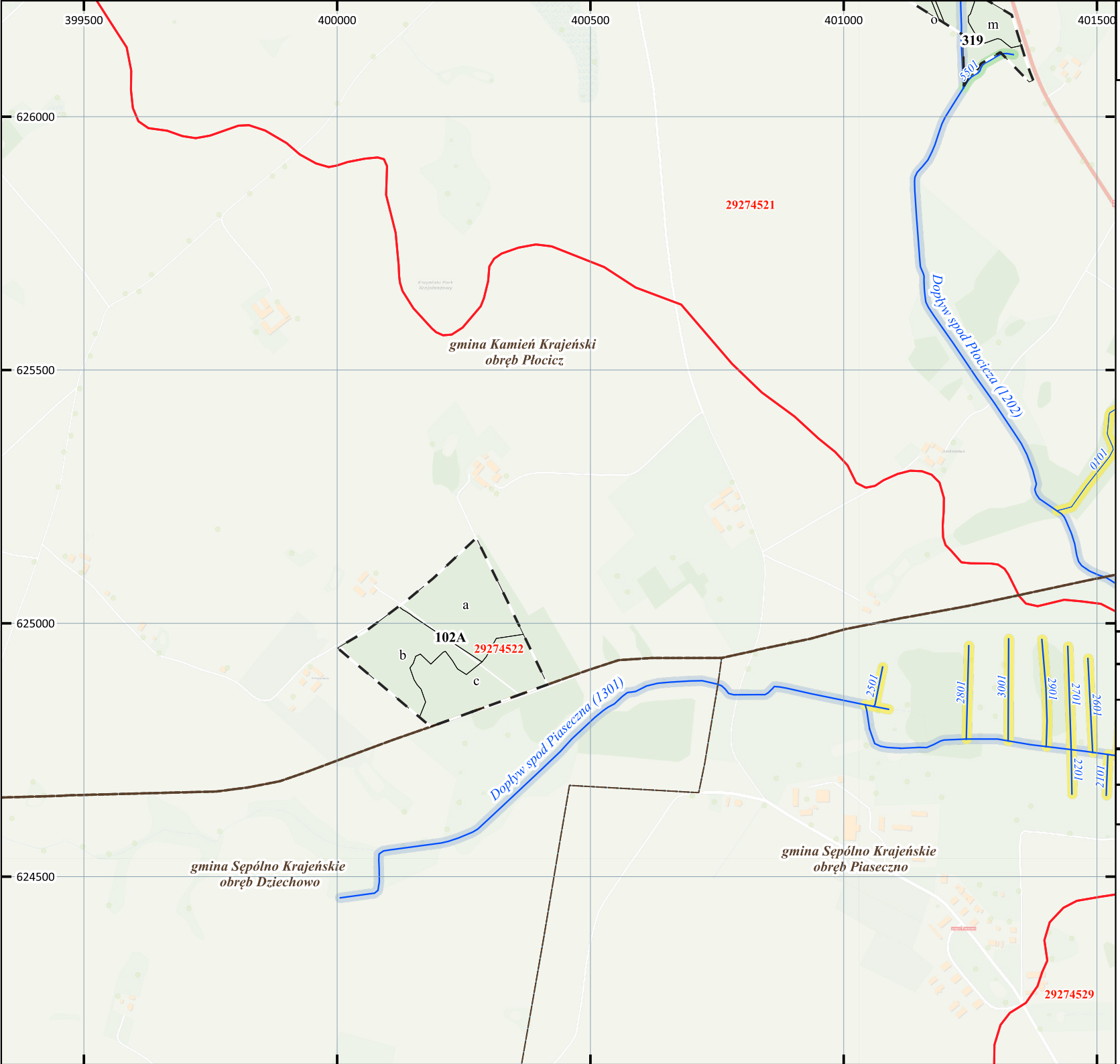

Opracowanie „Planu gospodarowania zasobami wodnymi (PGZW)" dla zlewni obszaru Nadleśnictwa Lutówko

Legenda

Harmonogram realizacji planowanych przedsięwzięć wg skali pilności:

- pilne - do realizacji w okresie do 5 lat
- mniej pilne - do realizacji w okresie od 5 do 10 lat
- Planowane przedsięwzięcia
- Planowane przekroje monitoringu przepływu wód
- Planowane lokalizacje piezometrów (monitoring poziomu wód gruntowych)
- Bród
- Most
- Jaz
- Zastawka
- Przepust
- Cieki o szer. < 2,0
- Cieki o szer. 2,0 - 4,0
- Cieki o szer. 4,0 <

Rodzaj własności/ zarządu cieków:

- PGL LP
- PGW WP
- wlas. pryw.
- PGL LP, wlas. pryw.
- Zbiorniki wodne
- Działki w zasięgu oddziaływania planowanych przedsięwzięć
- 2 Zlewnie elementarne
- K Wydzielenia leśne
- 1 Oddziały leśne
- Nadleśnictwo Lutówko
- Gminy
- Obręby ewidencyjne

Podkład mapowy: Mapa podkładowa BDOO i BDOT10k

Skala: 1:10000

0 150 300 450 [m]

Układ współrzędnych: ETRF2000-PL / CS92

Numer arkusza: 98

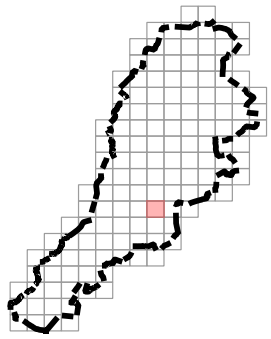

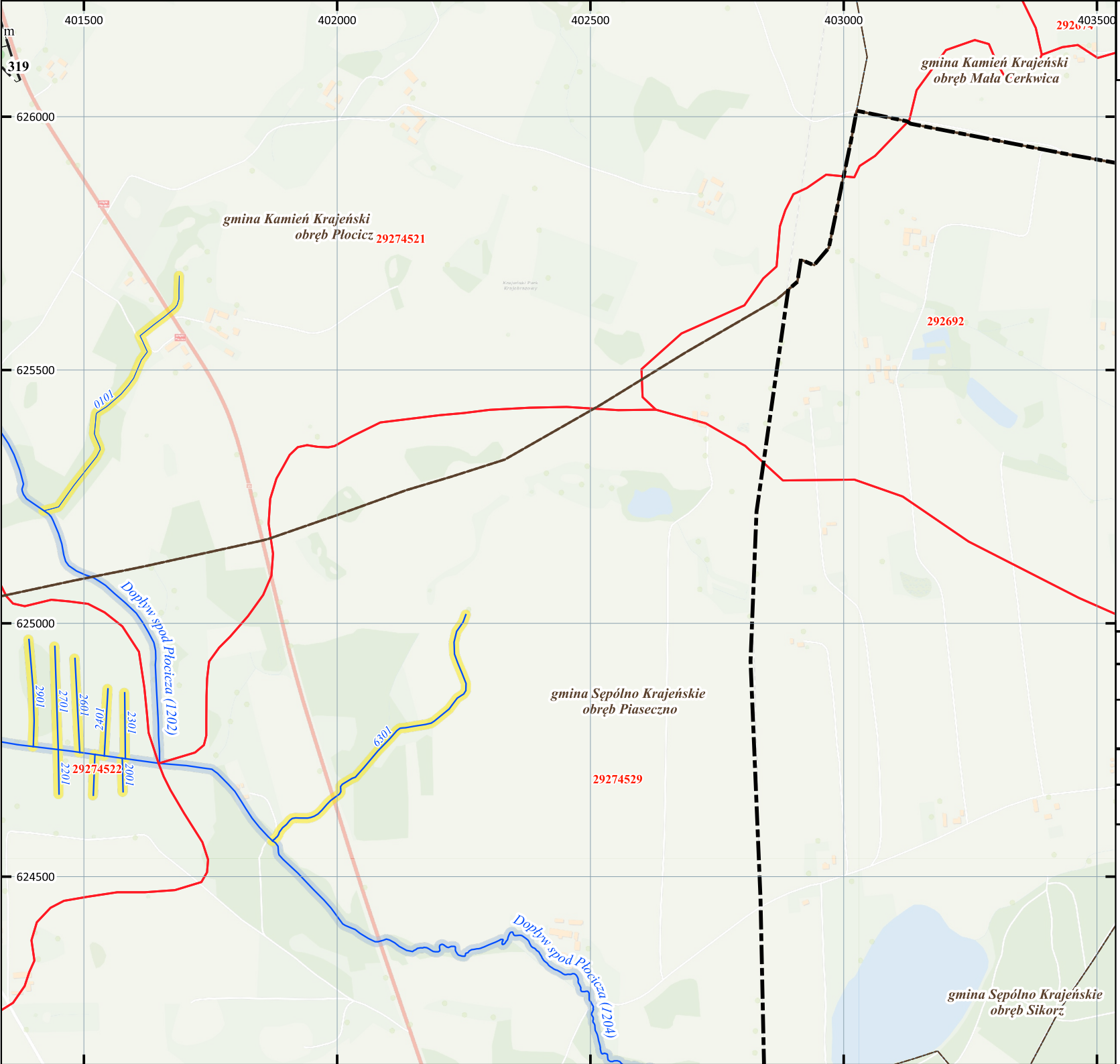

Opracowanie „Planu gospodarowania zasobami wodnymi (PGZW)" dla zlewni obszaru Nadleśnictwa Lutówko

Legenda

Harmonogram realizacji planowanych przedsięwzięć wg skali pilności:

- pilne - do realizacji w okresie do 5 lat
- mniej pilne - do realizacji w okresie od 5 do 10 lat
- Planowane przedsięwzięcia
- Planowane przekroje monitoringu przepływu wód
- Planowane lokalizacje piezometrów (monitoring poziomu wód gruntowych)
- Bród
- Most
- Jaz
- Zastawka
- Przepust
- Cieki o szer. < 2,0
- Cieki o szer. 2,0 - 4,0
- Cieki o szer. 4,0 <

Rodzaj własności/ zarządu cieków:

- PGL LP
- PGW WP
- wlas. pryw.
- PGL LP, wlas. pryw.
- Zbiorniki wodne
- Działki w zasięgu oddziaływania planowanych przedsięwzięć
- 2 Zlewnie elementarne
- K Wydzielenia leśne
- 1 Oddziały leśne
- Nadleśnictwo Lutówko
- Gminy
- Obręby ewidencyjne

Podkład mapowy: Mapa podkładowa BDOO i BDOT10k

Skala: 1:10000

0 150 300 450 [m]

Układ współrzędnych: ETRF2000-PL / CS92

Numer arkusza: 99

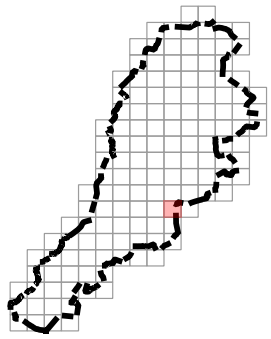

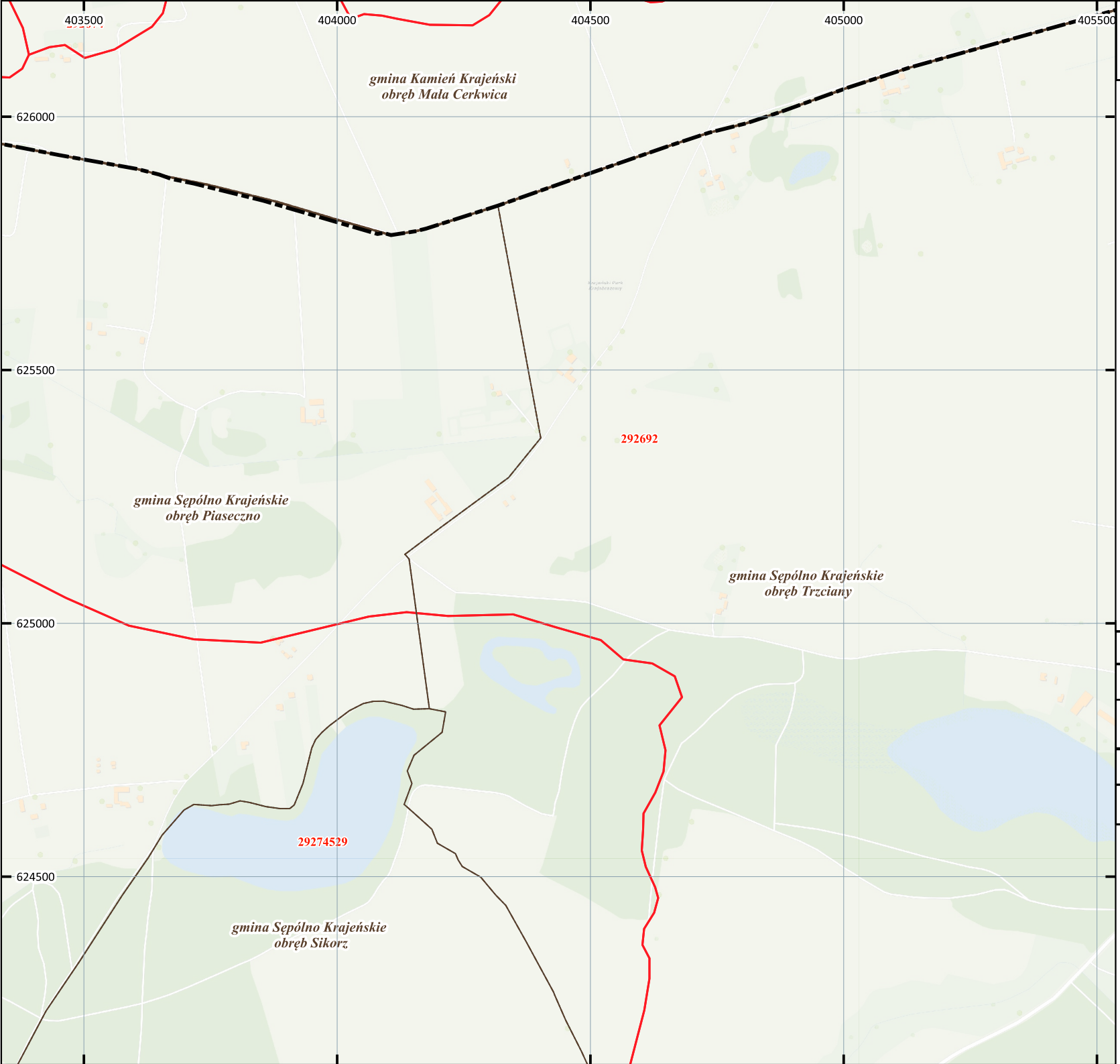

Opracowanie „Planu gospodarowania zasobami wodnymi (PGZW)" dla zlewni obszaru Nadleśnictwa Lutówko

Legenda

Harmonogram realizacji planowanych przedsięwzięć wg skali pilności:

- pilne - do realizacji w okresie do 5 lat
- mniej pilne - do realizacji w okresie od 5 do 10 lat
- Planowane przedsięwzięcia
- Planowane przekroje monitoringu przepływu wód
- Planowane lokalizacje piezometrów (monitoring poziomu wód gruntowych)
- Bród
- Most
- Jaz
- Zastawka
- Przepust
- Cieki o szer. < 2,0
- Cieki o szer. 2,0 - 4,0
- Cieki o szer. 4,0 <

Rodzaj własności/ zarządu cieków:

- PGL LP
- PGW WP
- wlas. pryw.
- PGL LP, wlas. pryw.
- Zbiorniki wodne
- Działki w zasięgu oddziaływania planowanych przedsięwzięć
- 2 Zlewnie elementarne
- K Wydzielenia leśne
- 1 Oddziały leśne
- Nadleśnictwo Lutówko
- Gminy
- Obręby ewidencyjne

Podkład mapowy: Mapa podkładowa BDOO i BDOT10k

Skala: 1:10000

0 150 300 450 [m]

Układ współrzędnych: ETRF2000-PL / CS92

Numer arkusza: 100

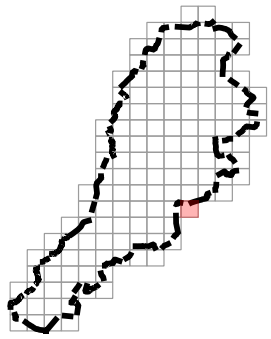

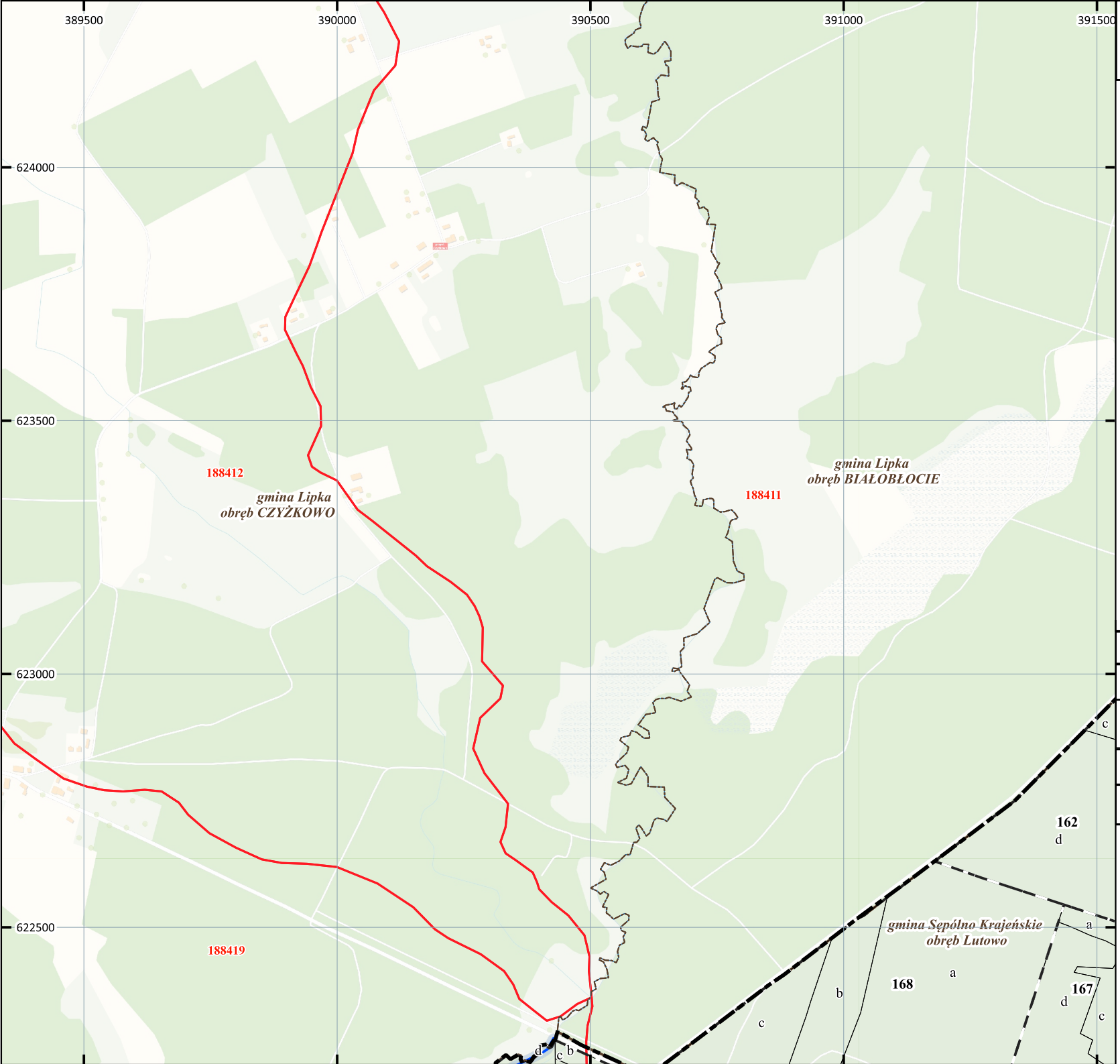

Opracowanie „Planu gospodarowania zasobami wodnymi (PGZW)" dla zlewni obszaru Nadleśnictwa Lutówko

Legenda

Harmonogram realizacji planowanych przedsięwzięć wg skali pilności:

- pilne - do realizacji w okresie do 5 lat
- mniej pilne - do realizacji w okresie od 5 do 10 lat
- Planowane przedsięwzięcia
- Planowane przekroje monitoringu przepływu wód
- Planowane lokalizacje piezometrów (monitoring poziomu wód gruntowych)
- Bród
- Most
- Jaz
- Zastawka
- Przepust
- Cieki o szer. < 2,0
- Cieki o szer. 2,0 - 4,0
- Cieki o szer. 4,0 <

Rodzaj własności/ zarządu cieków:

- PGL LP
- PGW WP
- wlas. pryw.
- PGL LP, wlas. pryw.
- Zbiorniki wodne
- Działki w zasięgu oddziaływania planowanych przedsięwzięć
- 2 Zlewnie elementarne
- K Wydzielenia leśne
- 1 Oddziały leśne
- Nadleśnictwo Lutówko
- Gminy
- Obręby ewidencyjne

Podkład mapowy: Mapa podkładowa BDOO i BDOT10k

Skala: 1:10000

0 150 300 450 [m]

Układ współrzędnych: ETRF2000-PL / CS92

Numer arkusza: 101

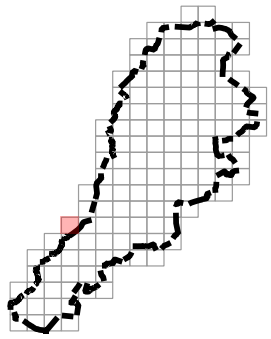

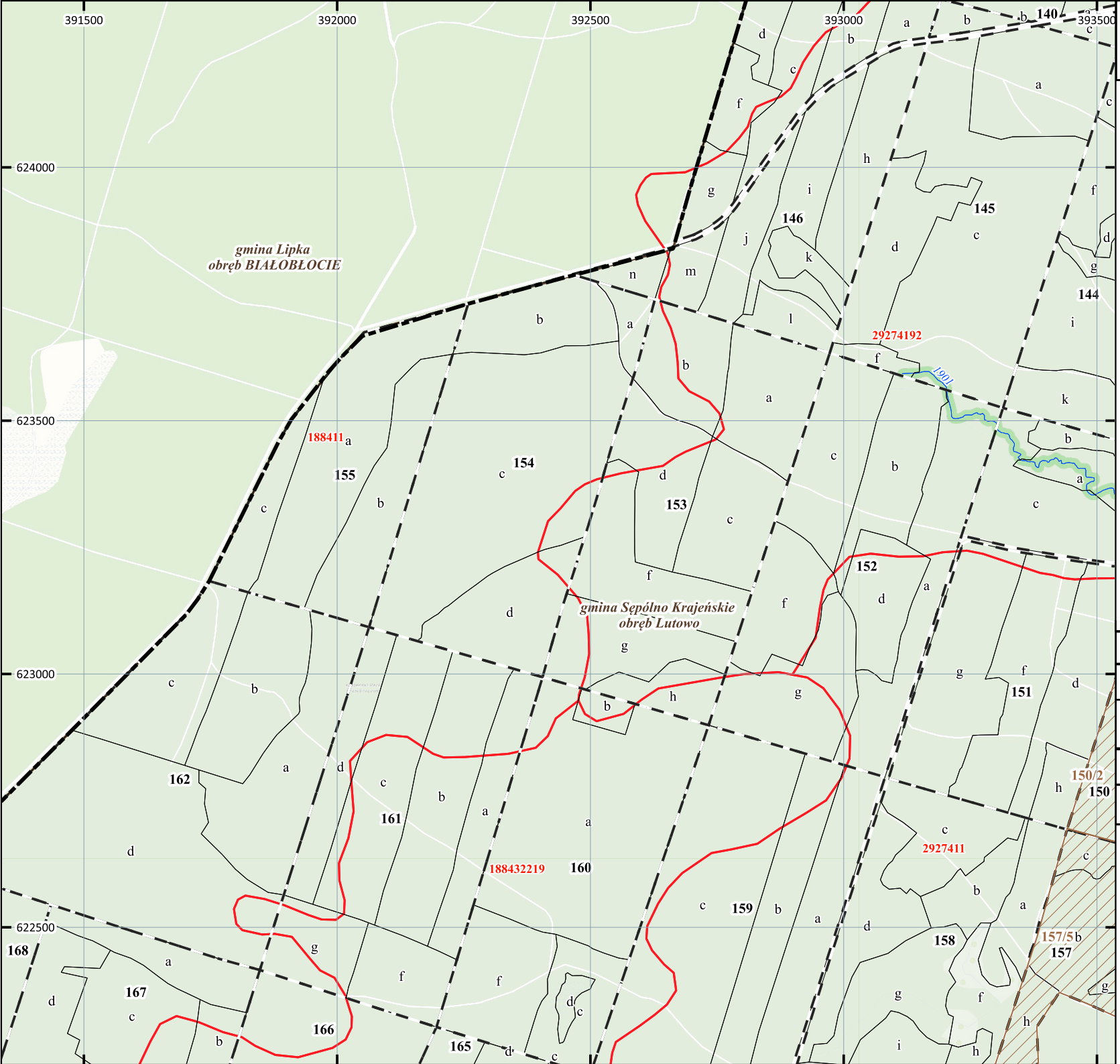

Opracowanie „Planu gospodarowania zasobami wodnymi (PGZW)" dla zlewni obszaru Nadleśnictwa Lutówko

Legenda

Harmonogram realizacji planowanych przedsięwzięć wg skali pilności:

- pilne - do realizacji w okresie do 5 lat
- mniej pilne - do realizacji w okresie od 5 do 10 lat
- Planowane przedsięwzięcia
- Planowane przekroje monitoringu przepływu wód
- Planowane lokalizacje piezometrów (monitoring poziomu wód gruntowych)
- Bród
- Most
- Jaz
- Zastawka
- Przepust
- Cieki o szer. < 2,0
- Cieki o szer. 2,0 - 4,0
- Cieki o szer. 4,0 <

Rodzaj własności/ zarządu cieków:

- PGL LP
- PGW WP
- wlas. pryw.
- PGL LP, wlas. pryw.
- Zbiorniki wodne
- Działki w zasięgu oddziaływania planowanych przedsięwzięć
- 2 Zlewnie elementarne
- K Wydzielenia leśne
- 1 Oddziały leśne
- Nadleśnictwo Lutówko
- Gminy
- Obręby ewidencyjne

Podkład mapowy: Mapa podkładowa BDOO i BDOT10k

Skala: 1:10000

0 150 300 450 [m]

Układ współrzędnych: ETRF2000-PL / CS92

Numer arkusza: 102

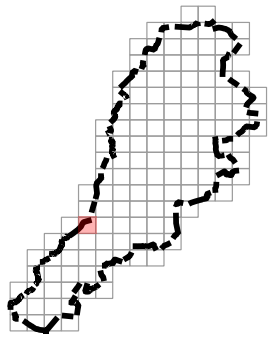



Opracowanie „Planu gospodarowania zasobami wodnymi (PGZW)" dla zlewni obszaru Nadleśnictwa Lutówko

Legenda

Harmonogram realizacji planowanych przedsięwzięć wg skali pilności:

- pilne - do realizacji w okresie do 5 lat
- mniej pilne - do realizacji w okresie od 5 do 10 lat
- Planowane przedsięwzięcia
- Planowane przekroje monitoringu przepływu wód
- Planowane lokalizacje piezometrów (monitoring poziomu wód gruntowych)
- Bród
- Most
- Jaz
- Zastawka
- Przepust
- Cieki o szer. < 2,0
- Cieki o szer. 2,0 - 4,0
- Cieki o szer. 4,0 <

Rodzaj własności/ zarządu cieków:

- PGL LP
- PGW WP
- wlas. pryw.
- PGL LP, wlas. pryw.
- Zbiorniki wodne
- Działki w zasięgu oddziaływania planowanych przedsięwzięć
- 2 Zlewnie elementarne
- K Wydzielenia leśne
- 1 Oddziały leśne
- Nadleśnictwo Lutówko
- Gminy
- Obręby ewidencyjne

Podkład mapowy: Mapa podkładowa BDOO i BDOT10k

Skala: 1:10000

0 150 300 450 [m]

Układ współrzędnych: ETRF2000-PL / CS92

Numer arkusza: 103

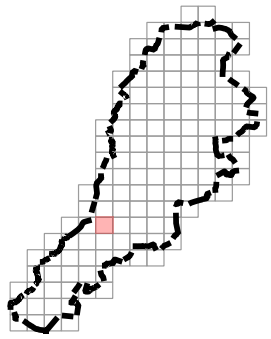

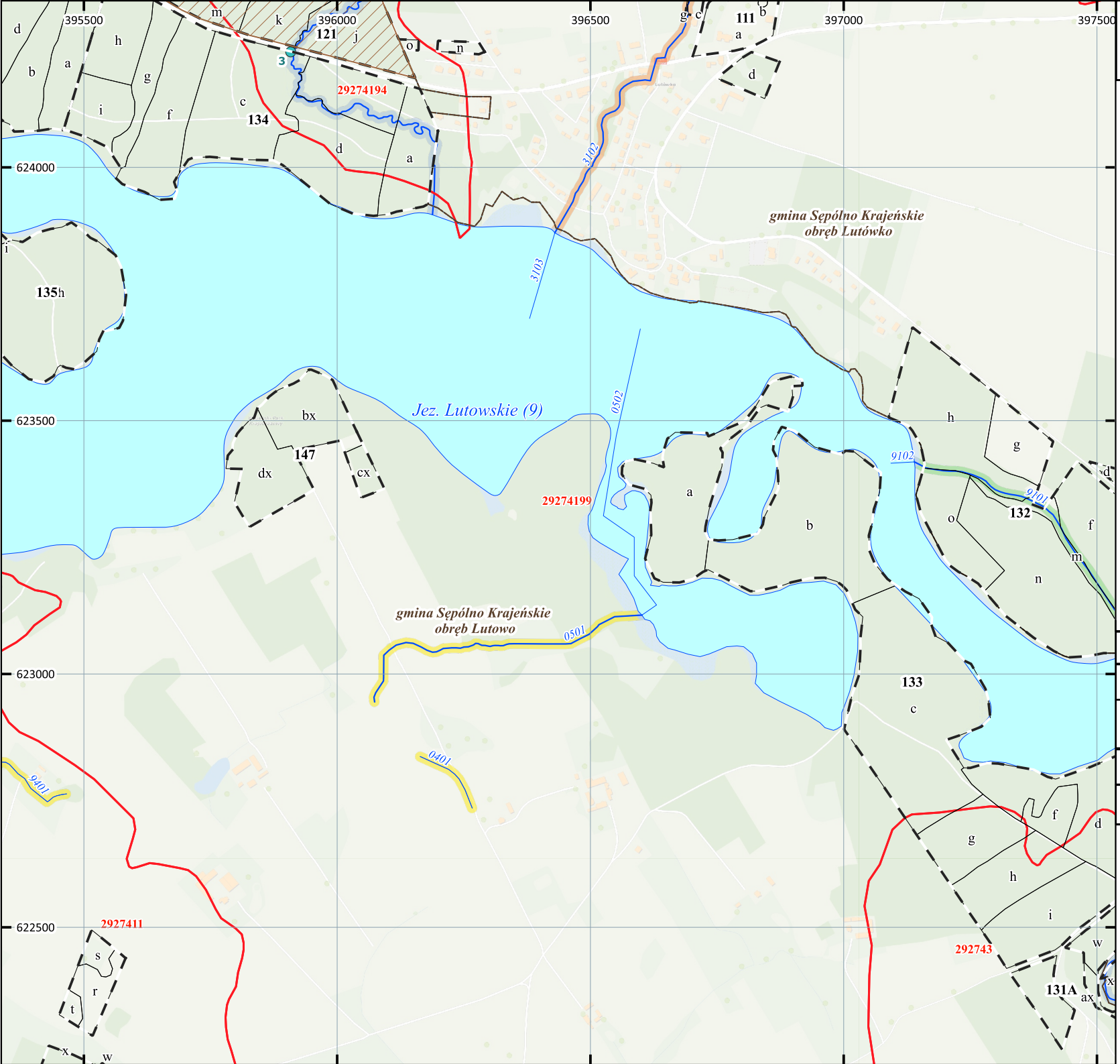

Opracowanie „Planu gospodarowania zasobami wodnymi (PGZW)" dla zlewni obszaru Nadleśnictwa Lutówko

Legenda

Harmonogram realizacji planowanych przedsięwzięć wg skali pilności:

- pilne - do realizacji w okresie do 5 lat
- mniej pilne - do realizacji w okresie od 5 do 10 lat
- Planowane przedsięwzięcia
- Planowane przekroje monitoringu przepływu wód
- Planowane lokalizacje piezometrów (monitoring poziomu wód gruntowych)
- Bród
- Most
- Jaz
- Zastawka
- Przepust
- Cieki o szer. < 2,0
- Cieki o szer. 2,0 - 4,0
- Cieki o szer. 4,0 <

Rodzaj własności/ zarządu cieków:

- PGL LP
- PGW WP
- wlas. pryw.
- PGL LP, wlas. pryw.
- Zbiorniki wodne
- Działki w zasięgu oddziaływania planowanych przedsięwzięć
- 2 Zlewnie elementarne
- K Wydzielenia leśne
- 1 Oddziały leśne
- Nadleśnictwo Lutówko
- Gminy
- Obręby ewidencyjne

Podkład mapowy: Mapa podkładowa BDOO i BDOT10k

Skala: 1:10000

0 150 300 450 [m]

Układ współrzędnych: ETRF2000-PL / CS92

Numer arkusza: 104

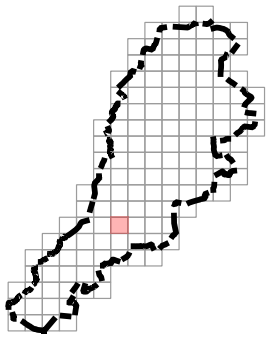

Opracowanie „Planu gospodarowania zasobami wodnymi (PGZW)” dla zlewni obszaru Nadleśnictwa Lutówko

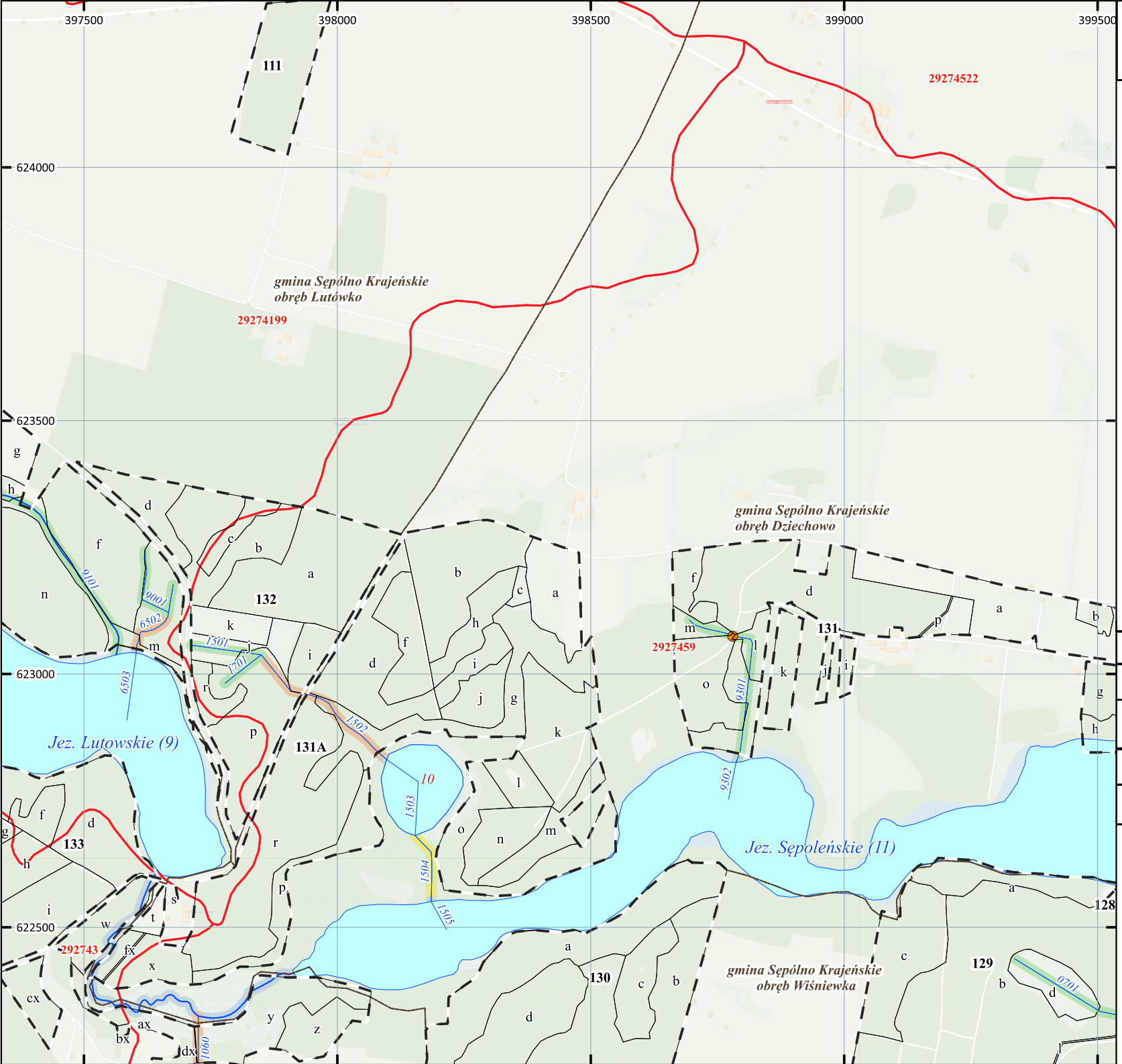

Legenda

Harmonogram realizacji planowanych przedsięwzięć wg skali pilności:

- pilne - do realizacji w okresie do 5 lat
- mniej pilne - do realizacji w okresie od 5 do 10 lat
- Planowane przedsięwzięcia
- Planowane przekroje monitoringu przepływu wód
- Planowane lokalizacje piezometrów (monitoring poziomu wód gruntowych)
- Bród
- Most
- Jaz
- Zastawka
- Przepust
- Cieki o szer. < 2,0
- Cieki o szer. 2,0 - 4,0
- Cieki o szer. 4,0 <

Rodzaj własności/ zarządu cieków:

- PGL LP
- PGW WP
- wlas. pryw.
- PGL LP, wlas. pryw.
- Zbiorniki wodne
- Działki w zasięgu oddziaływania planowanych przedsięwzięć
- Zlewnie elementarne
- Wydzielenia leśne
- Oddziały leśne
- Nadleśnictwo Lutówko
- Gminy
- Obręby ewidencyjne

Podkład mapowy: Mapa podkładowa BDOO i BDOT10k

Skala: 1:10000

0 150 300 450 [m]

Układ współrzędnych: ETRF2000-PL / CS92

Numer arkusza: 105

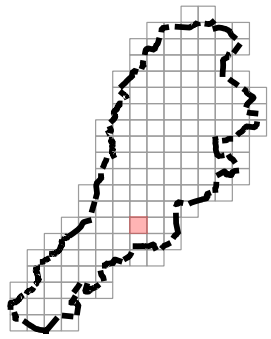

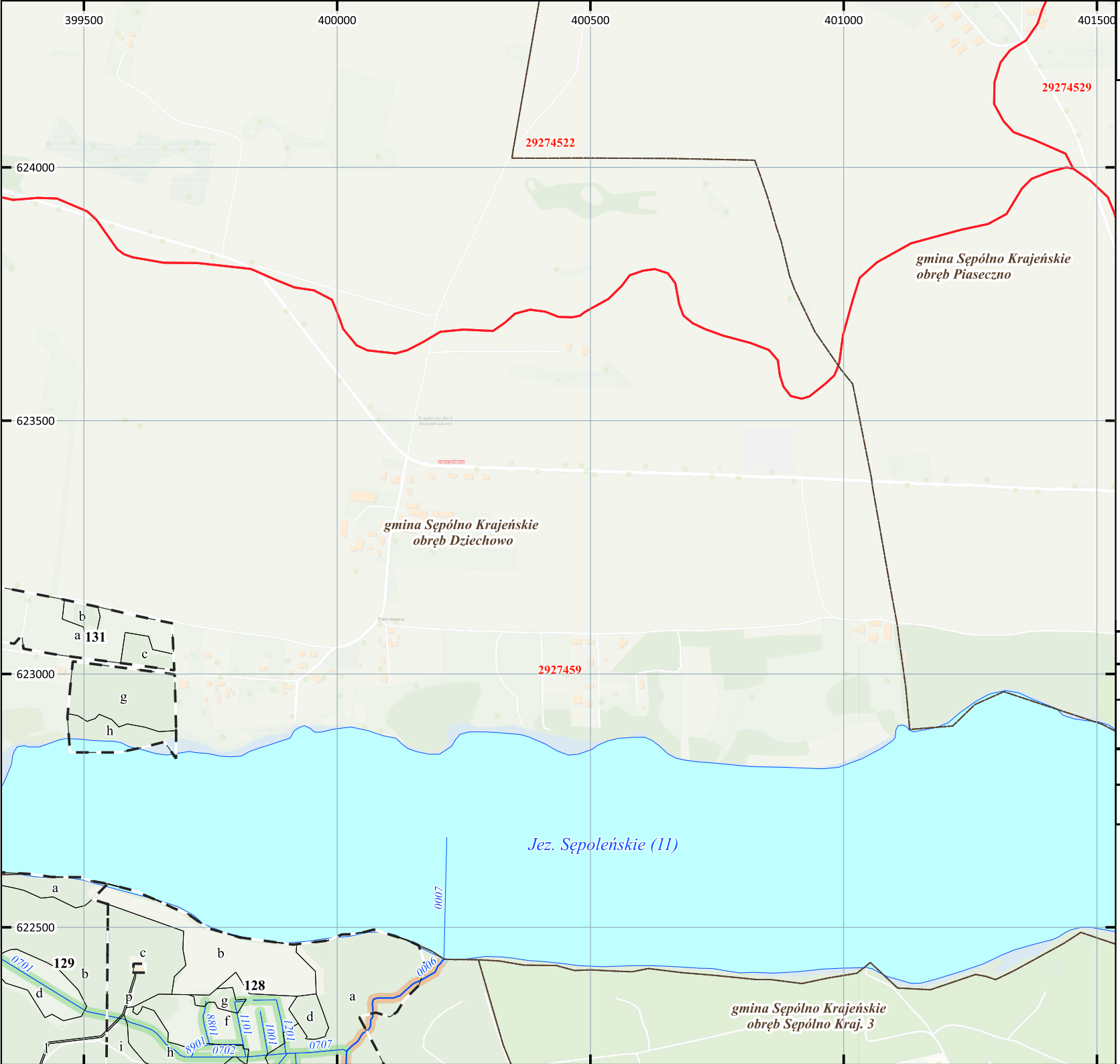

Opracowanie „Planu gospodarowania zasobami wodnymi (PGZW)" dla zlewni obszaru Nadleśnictwa Lutówko

Legenda

Harmonogram realizacji planowanych przedsięwzięć wg skali pilności:

- pilne - do realizacji w okresie do 5 lat
- mniej pilne - do realizacji w okresie od 5 do 10 lat
- Planowane przedsięwzięcia
- Planowane przekroje monitoringu przepływu wód
- Planowane lokalizacje piezometrów (monitoring poziomu wód gruntowych)
- Bród
- Most
- Jaz
- Zastawka
- Przepust
- Cieki o szer. < 2,0
- Cieki o szer. 2,0 - 4,0
- Cieki o szer. 4,0 <

Rodzaj własności/ zarządu cieków:

- PGL LP
- PGW WP
- wlas. pryw.
- PGL LP, wlas. pryw.
- Zbiorniki wodne
- Działki w zasięgu oddziaływania planowanych przedsięwzięć
- 2 Zlewnie elementarne
- K Wydzielenia leśne
- 1 Oddziały leśne
- Nadleśnictwo Lutówko
- Gminy
- Obręby ewidencyjne

Podkład mapowy: Mapa podkładowa BDOO i BDOT10k

Skala: 1:10000

0 150 300 450 [m]

Układ współrzędnych: ETRF2000-PL / CS92

Numer arkusza: 106

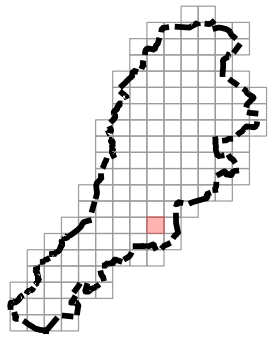

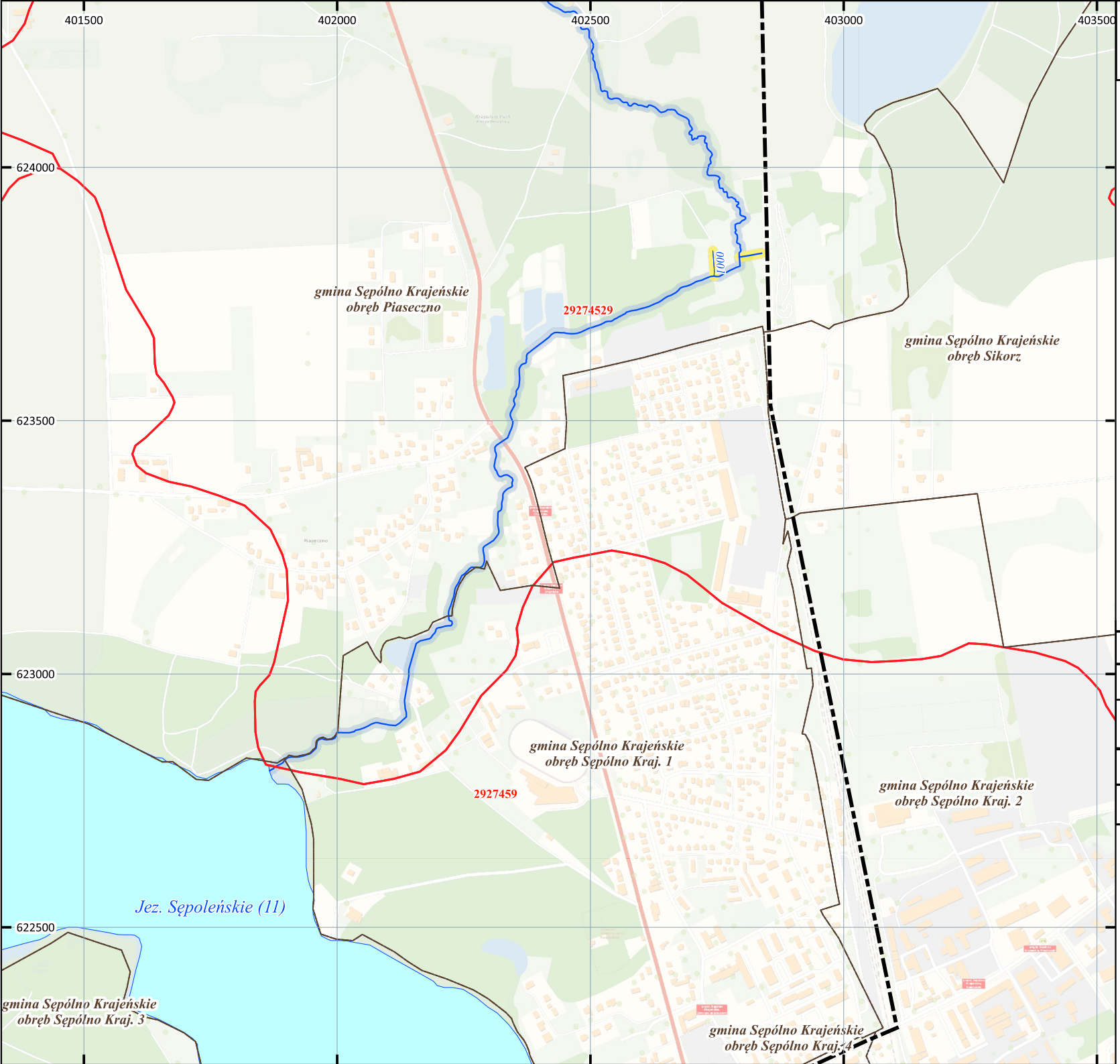

Opracowanie „Planu gospodarowania zasobami wodnymi (PGZW)" dla zlewni obszaru Nadleśnictwa Lutówko

Legenda

Harmonogram realizacji planowanych przedsięwzięć wg skali pilności:

- pilne - do realizacji w okresie do 5 lat
- mniej pilne - do realizacji w okresie od 5 do 10 lat
- Planowane przedsięwzięcia
- Planowane przekroje monitoringu przepływu wód
- Planowane lokalizacje piezometrów (monitoring poziomu wód gruntowych)
- Bród
- Most
- Jaz
- Zastawka
- Przepust
- Cieki o szer. < 2,0
- Cieki o szer. 2,0 - 4,0
- Cieki o szer. 4,0 <

Rodzaj własności/ zarządu cieków:

- PGL LP
- PGW WP
- wlas. pryw.
- PGL LP, wlas. pryw.
- Zbiorniki wodne
- Działki w zasięgu oddziaływania planowanych przedsięwzięć
- 2 Zlewnie elementarne
- K Wydzielenia leśne
- 1 Oddziały leśne
- Nadleśnictwo Lutówko
- Gminy
- Obręby ewidencyjne

Podkład mapowy: Mapa podkładowa BDOO i BDOT10k

Skala: 1:10000

0 150 300 450 [m]

Układ współrzędnych: ETRF2000-PL / CS92

Numer arkusza: 107

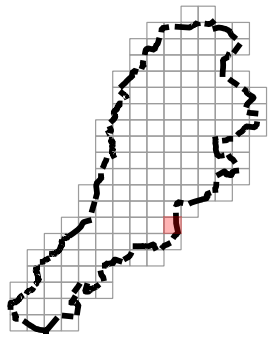

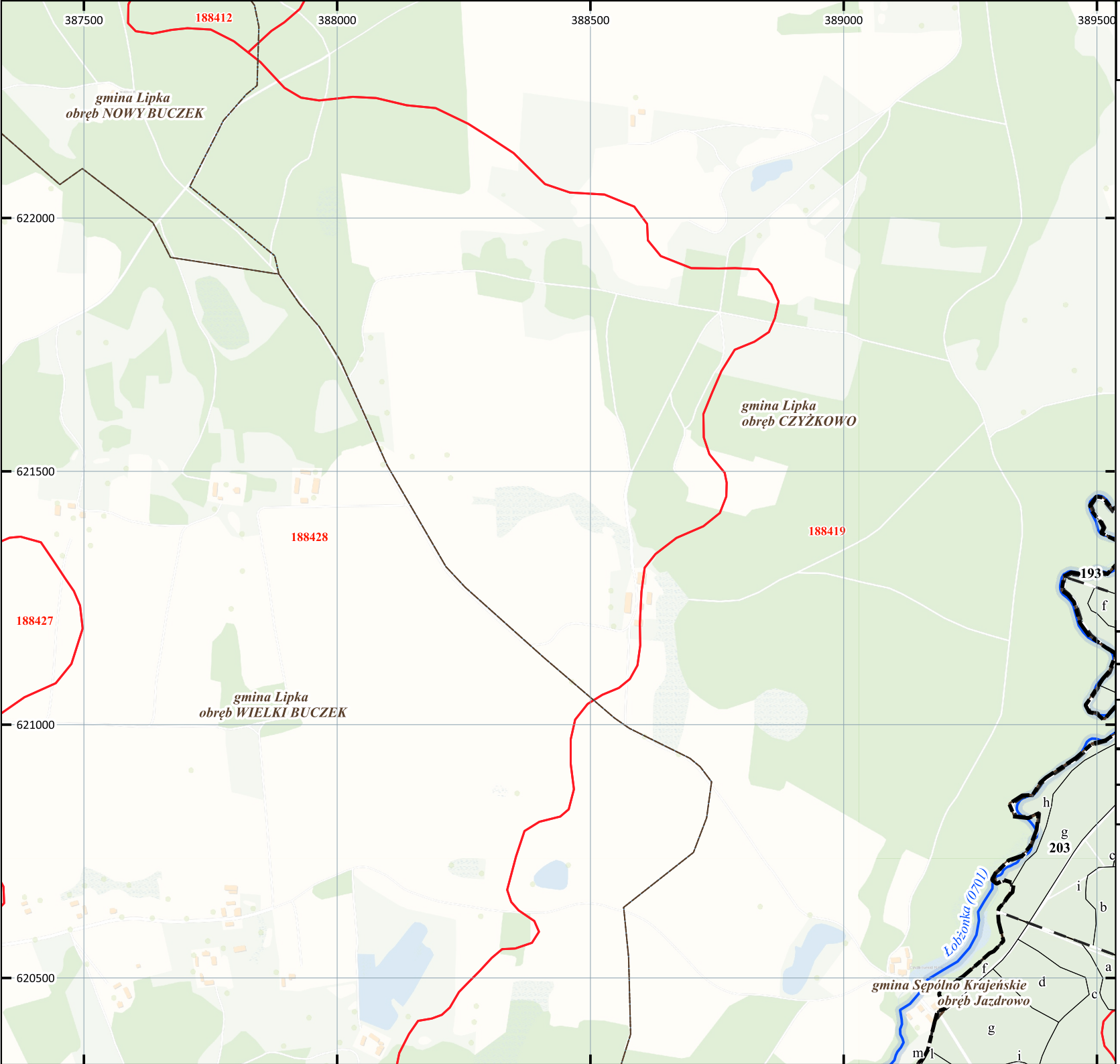

Opracowanie „Planu gospodarowania zasobami wodnymi (PGZW)" dla zlewni obszaru Nadleśnictwa Lutówko

Legenda

Harmonogram realizacji planowanych przedsięwzięć wg skali pilności:

- pilne - do realizacji w okresie do 5 lat
- mniej pilne - do realizacji w okresie od 5 do 10 lat
- Planowane przedsięwzięcia
- Planowane przekroje monitoringu przepływu wód
- Planowane lokalizacje piezometrów (monitoring poziomu wód gruntowych)
- Bród
- Most
- Jaz
- Zastawka
- Przepust
- Cieki o szer. < 2,0
- Cieki o szer. 2,0 - 4,0
- Cieki o szer. 4,0 <

Rodzaj własności/ zarządu cieków:

- PGL LP
- PGW WP
- wlas. pryw.
- PGL LP, wlas. pryw.
- Zbiorniki wodne
- Działki w zasięgu oddziaływania planowanych przedsięwzięć
- 2 Zlewnie elementarne
- K Wydzielenia leśne
- 1 Oddziały leśne
- Nadleśnictwo Lutówko
- Gminy
- Obręby ewidencyjne

Podkład mapowy: Mapa podkładowa BDOO i BDOT10k

Skala: 1:10000

0 150 300 450 [m]

Układ współrzędnych: ETRF2000-PL / CS92

Numer arkusza: 108

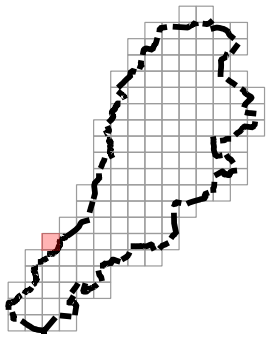

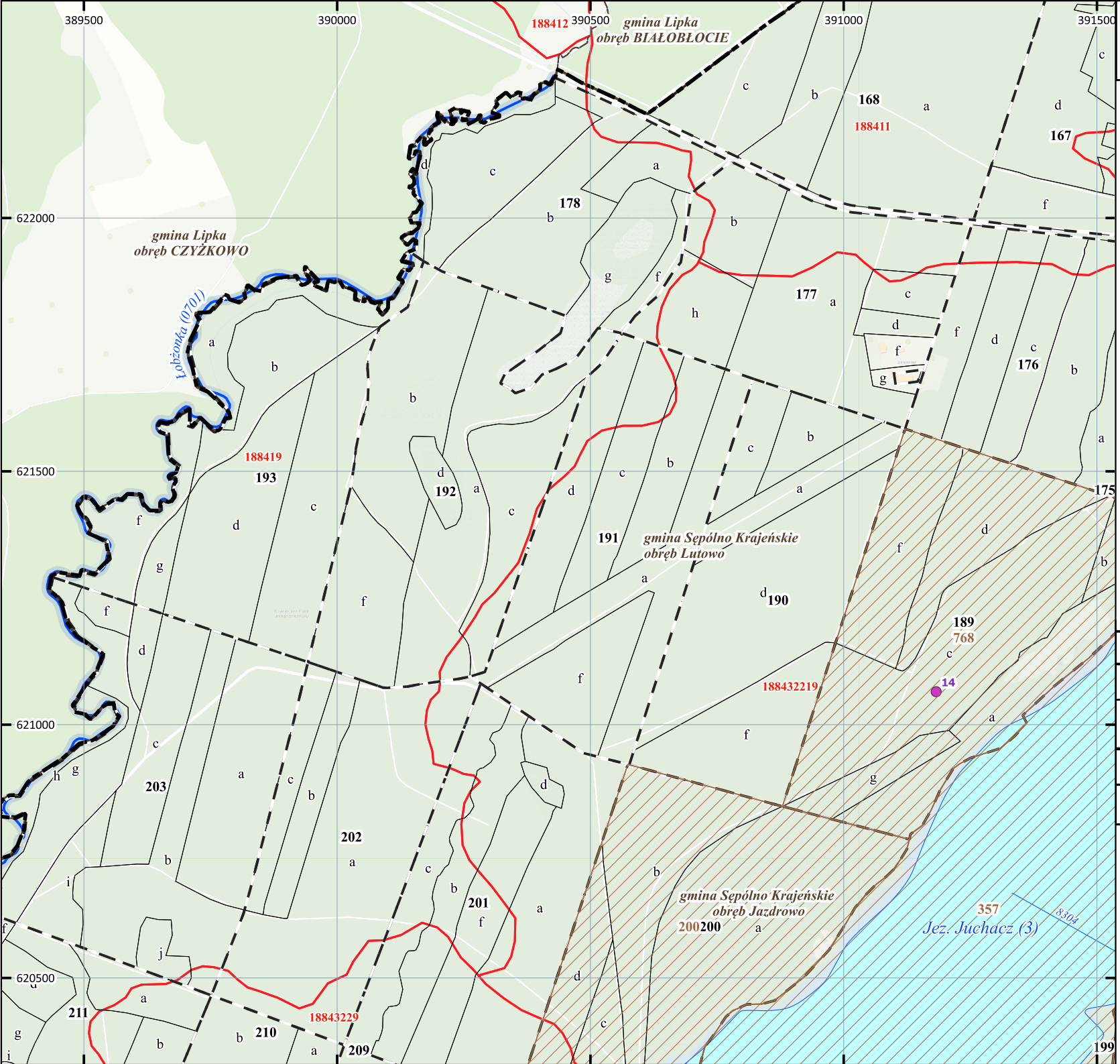

Opracowanie „Planu gospodarowania zasobami wodnymi (PGZW)" dla zlewni obszaru Nadleśnictwa Lutówko

Legenda

Harmonogram realizacji planowanych przedsięwzięć wg skali pilności:

- pilne - do realizacji w okresie do 5 lat
- mniej pilne - do realizacji w okresie od 5 do 10 lat
- Planowane przedsięwzięcia
- Planowane przekroje monitoringu przepływu wód
- Planowane lokalizacje piezometrów (monitoring poziomu wód gruntowych)
- Bród
- Most
- Jaz
- Zastawka
- Przepust
- Cieki o szer. < 2,0
- Cieki o szer. 2,0 - 4,0
- Cieki o szer. 4,0 <

Rodzaj własności/ zarządu cieków:

- PGL LP
- PGW WP
- wlas. pryw.
- PGL LP, wlas. pryw.
- Zbiorniki wodne
- Działki w zasięgu oddziaływania planowanych przedsięwzięć
- 2 Zlewnie elementarne
- K Wydzielenia leśne
- 1 Oddziały leśne
- Nadleśnictwo Lutówko
- Gminy
- Obręby ewidencyjne

Podkład mapowy: Mapa podkładowa BDOO i BDOT10k

Skala: 1:10000

0 150 300 450 [m]

Układ współrzędnych: ETRF2000-PL / CS92

Numer arkusza: 109

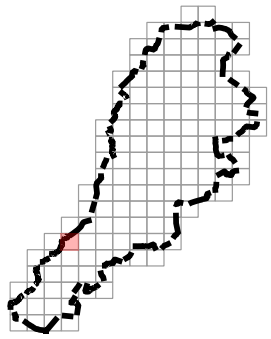

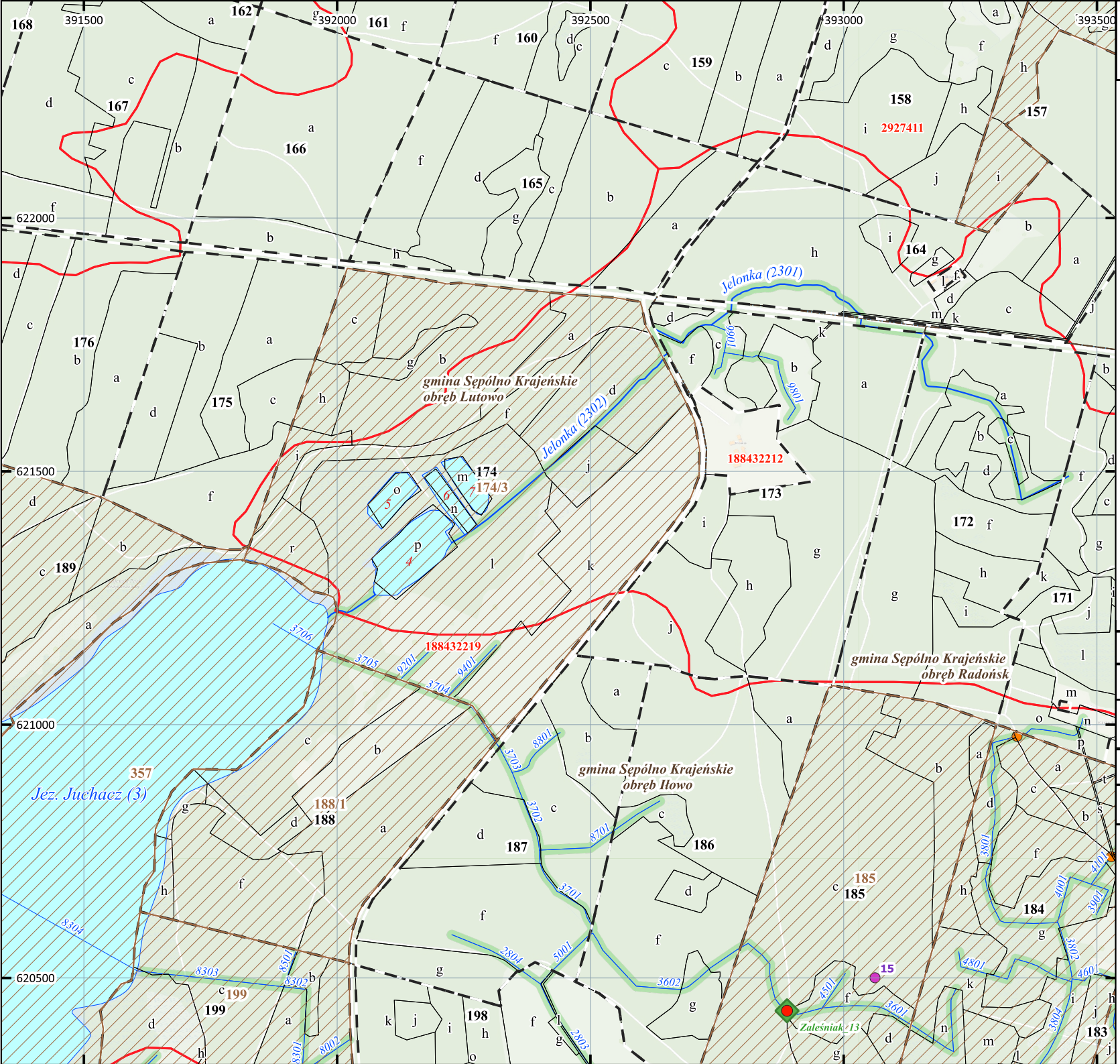

Opracowanie „Planu gospodarowania zasobami wodnymi (PGZW)" dla zlewni obszaru Nadleśnictwa Lutówko

Legenda

Harmonogram realizacji planowanych przedsięwzięć wg skali pilności:

- pilne - do realizacji w okresie do 5 lat
- mniej pilne - do realizacji w okresie od 5 do 10 lat
- Planowane przedsięwzięcia
- Planowane przekroje monitoringu przepływu wód
- Planowane lokalizacje piezometrów (monitoring poziomu wód gruntowych)
- Bród
- Most
- Jaz
- Zastawka
- Przepust
- Cieki o szer. < 2,0
- Cieki o szer. 2,0 - 4,0
- Cieki o szer. 4,0 <

Rodzaj własności/ zarządu cieków:

- PGL LP
- PGW WP
- wlas. pryw.
- PGL LP, wlas. pryw.
- Zbiorniki wodne
- Działki w zasięgu oddziaływania planowanych przedsięwzięć
- Zlewnie elementarne
- Wydzielenia leśne
- Oddziały leśne
- Nadleśnictwo Lutówko
- Gminy
- Obręby ewidencyjne

Podkład mapowy: Mapa podkładowa BDOO i BDOT10k

Skala: 1:10000

0 150 300 450 [m]

Układ współrzędnych: ETRF2000-PL / CS92

Numer arkusza: 110

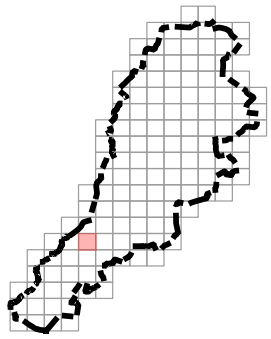

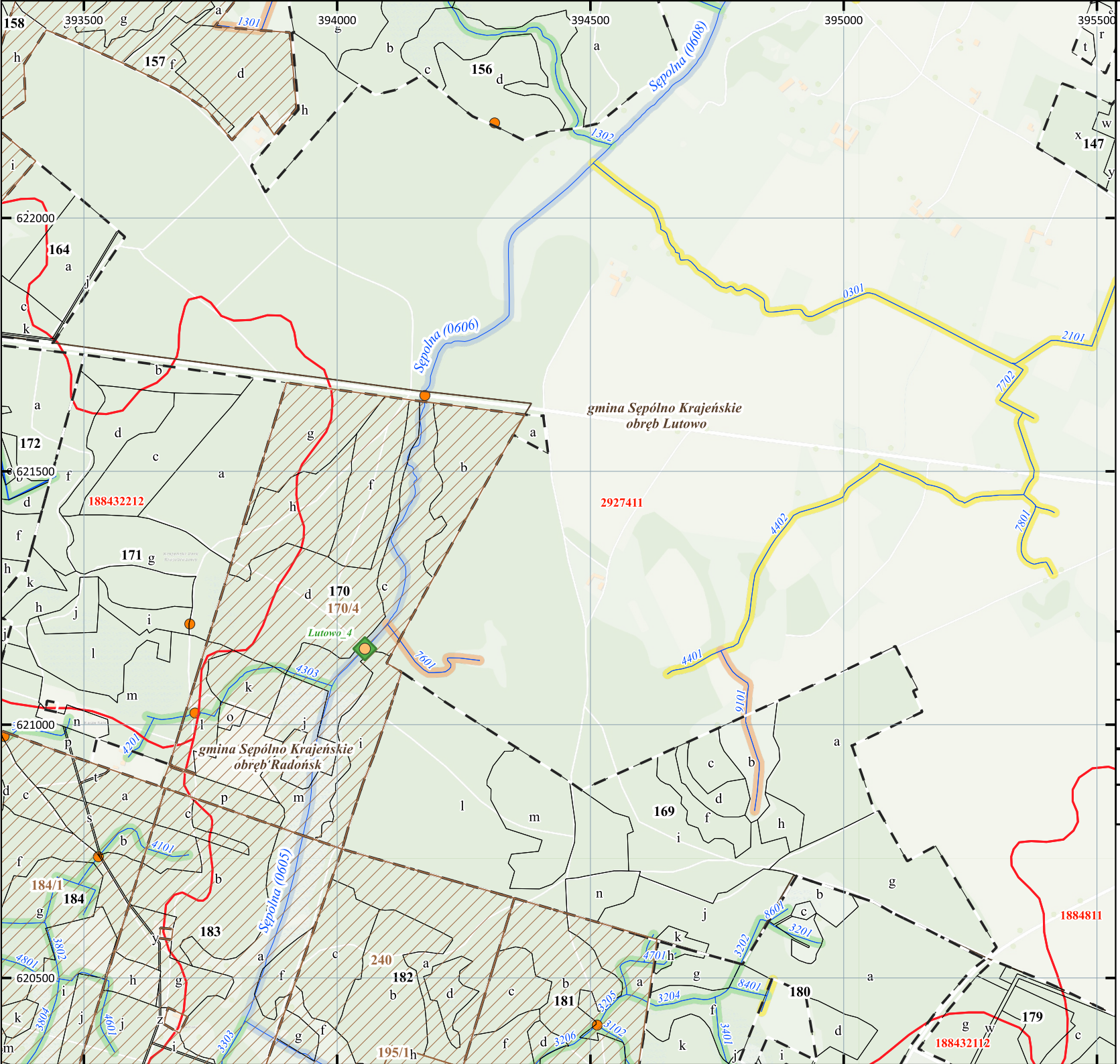

Opracowanie „Planu gospodarowania zasobami wodnymi (PGZW)" dla zlewni obszaru Nadleśnictwa Lutówko

Legenda

Harmonogram realizacji planowanych przedsięwzięć wg skali pilności:

- pilne - do realizacji w okresie do 5 lat
- mniej pilne - do realizacji w okresie od 5 do 10 lat
- Planowane przedsięwzięcia
- Planowane przekroje monitoringu przepływu wód
- Planowane lokalizacje piezometrów (monitoring poziomu wód gruntowych)
- Bród
- Most
- Jaz
- Zastawka
- Przepust
- Cieki o szer. < 2,0
- Cieki o szer. 2,0 - 4,0
- Cieki o szer. 4,0 <

Rodzaj własności/ zarządu cieków:

- PGL LP
- PGW WP
- wlas. pryw.
- PGL LP, wlas. pryw.
- Zbiorniki wodne
- Działki w zasięgu oddziaływania planowanych przedsięwzięć
- 2 Zlewnie elementarne
- K Wydzielenia leśne
- 1 Oddziały leśne
- Nadleśnictwo Lutówko
- Gminy
- Obręby ewidencyjne

Podkład mapowy: Mapa podkładowa BDOO i BDOT10k

Skala: 1:10000

0 150 300 450 [m]

Układ współrzędnych: ETRF2000-PL / CS92

Numer arkusza: 111

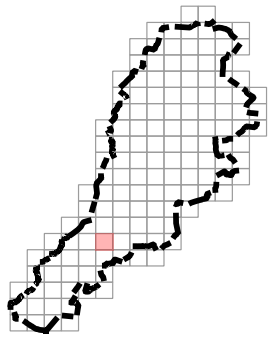

Opracowanie „Planu gospodarowania zasobami wodnymi (PGZW)” dla zlewni obszaru Nadleśnictwa Lutówko

Legenda

Harmonogram realizacji planowanych przedsięwzięć wg skali pilności:

- pilne - do realizacji w okresie do 5 lat
- mniej pilne - do realizacji w okresie od 5 do 10 lat
- Planowane przedsięwzięcia
- Planowane przekroje monitoringu przepływu wód
- Planowane lokalizacje piezometrów (monitoring poziomu wód gruntowych)
- Bród
- Most
- Jaz
- Zastawka
- Przepust
- Cieki o szer. < 2,0
- Cieki o szer. 2,0 - 4,0
- Cieki o szer. 4,0 <

Rodzaj własności/ zarządu cieków:

- PGL LP
- PGW WP
- wlas. pryw.
- PGL LP, wlas. pryw.
- Zbiorniki wodne
- Działki w zasięgu oddziaływania planowanych przedsięwzięć
- 2 Zlewnie elementarne
- K Wydzielenia leśne
- 1 Oddziały leśne
- Nadleśnictwo Lutówko
- Gminy
- Obręby ewidencyjne

Podkład mapowy: Mapa podkładowa BDOO i BDOT10k

Skala: 1:10000

0 150 300 450 [m]

Układ współrzędnych: ETRF2000-PL / CS92

Numer arkusza: 112

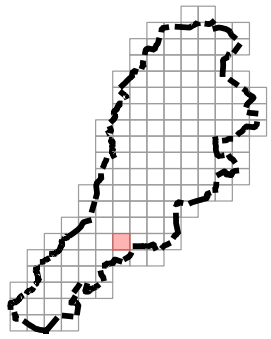

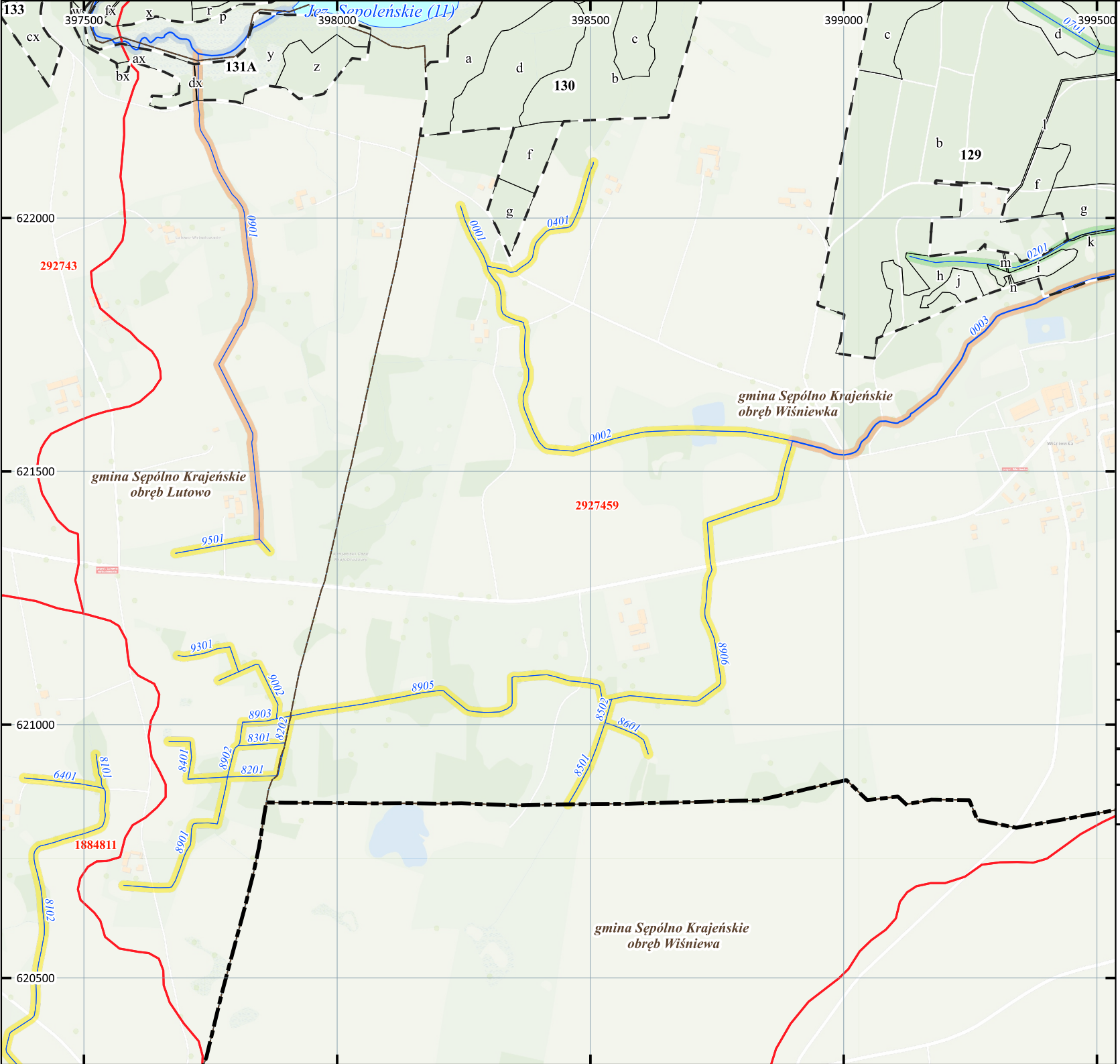

Opracowanie „Planu gospodarowania zasobami wodnymi (PGZW)" dla zlewni obszaru Nadleśnictwa Lutówko

Legenda

Harmonogram realizacji planowanych przedsięwzięć wg skali pilności:

- pilne - do realizacji w okresie do 5 lat
- mniej pilne - do realizacji w okresie od 5 do 10 lat
- Planowane przedsięwzięcia
- Planowane przekroje monitoringu przepływu wód
- Planowane lokalizacje piezometrów (monitoring poziomu wód gruntowych)
- Bród
- Most
- Jaz
- Zastawka
- Przepust
- Cieki o szer. < 2,0
- Cieki o szer. 2,0 - 4,0
- Cieki o szer. 4,0 <

Rodzaj własności/ zarządu cieków:

- PGL LP
- PGW WP
- wlas. pryw.
- PGL LP, wlas. pryw.
- Zbiorniki wodne
- Działki w zasięgu oddziaływania planowanych przedsięwzięć
- 2 Zlewnie elementarne
- K Wydzielenia leśne
- 1 Oddziały leśne
- Nadleśnictwo Lutówko
- Gminy
- Obręby ewidencyjne

Podkład mapowy: Mapa podkładowa BDOO i BDOT10k

Skala: 1:10000

0 150 300 450 [m]

Układ współrzędnych: ETRF2000-PL / CS92

Numer arkusza: 113

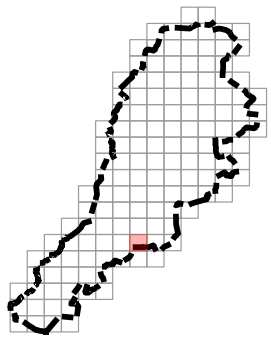

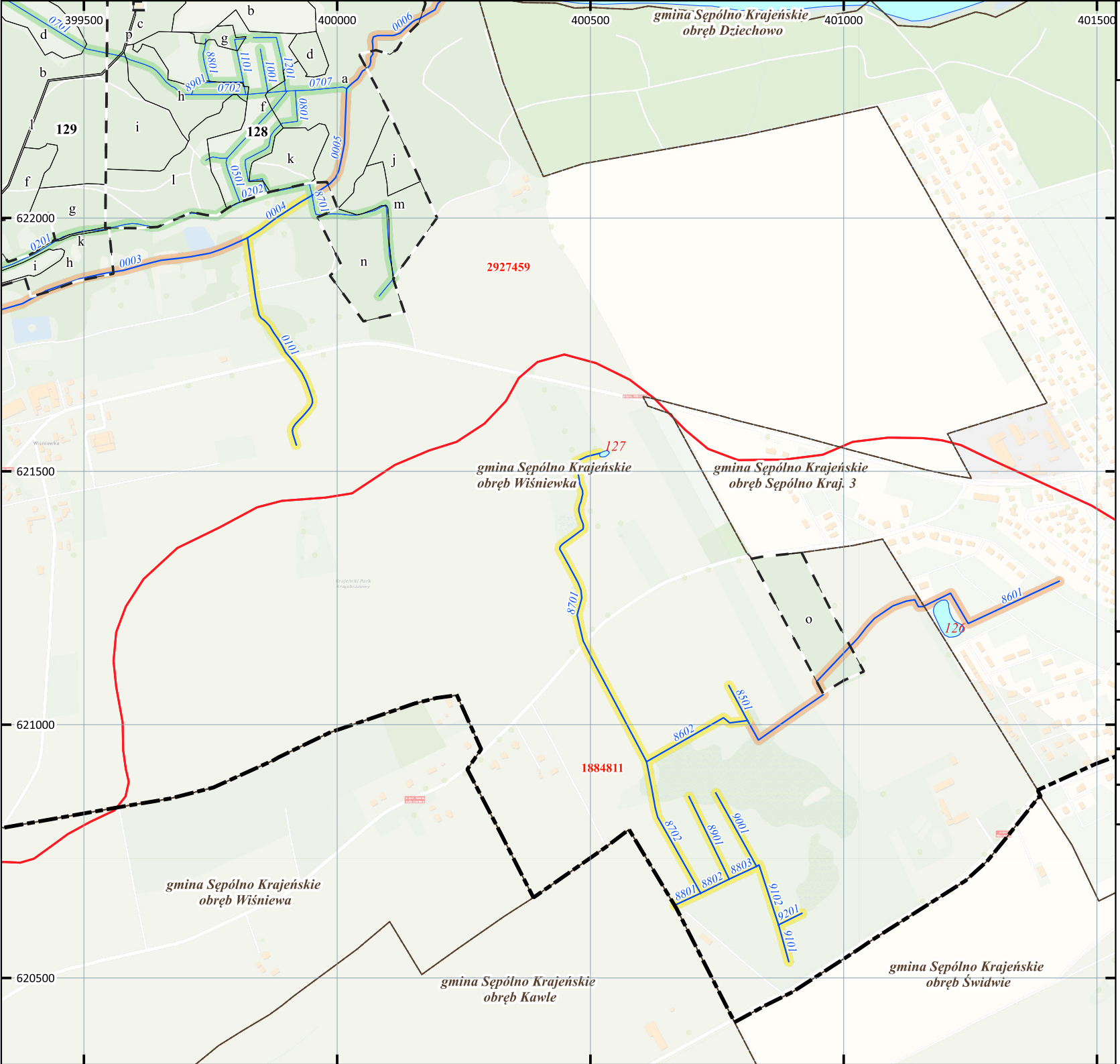

Opracowanie „Planu gospodarowania zasobami wodnymi (PGZW)" dla zlewni obszaru Nadleśnictwa Lutówko

Legenda

Harmonogram realizacji planowanych przedsięwzięć wg skali pilności:

- pilne - do realizacji w okresie do 5 lat
- mniej pilne - do realizacji w okresie od 5 do 10 lat
- Planowane przedsięwzięcia
- Planowane przekroje monitoringu przepływu wód
- Planowane lokalizacje piezometrów (monitoring poziomu wód gruntowych)
- Bród
- Most
- Jaz
- Zastawka
- Przepust
- Cieki o szer. < 2,0
- Cieki o szer. 2,0 - 4,0
- Cieki o szer. 4,0 <

Rodzaj własności/ zarządu cieków:

- PGL LP
- PGW WP
- wlas. pryw.
- PGL LP, wlas. pryw.
- Zbiorniki wodne
- Działki w zasięgu oddziaływania planowanych przedsięwzięć
- 2 Zlewnie elementarne
- K Wydzielenia leśne
- 1 Oddziały leśne
- Nadleśnictwo Lutówko
- Gminy
- Obręby ewidencyjne

Podkład mapowy: Mapa podkładowa BDOO i BDOT10k

Skala: 1:10000

0 150 300 450 [m]

Układ współrzędnych: ETRF2000-PL / CS92

Numer arkusza: 114

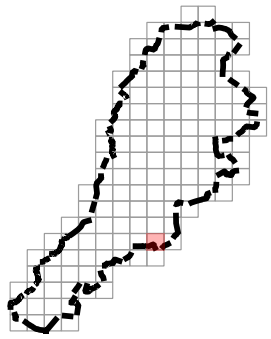

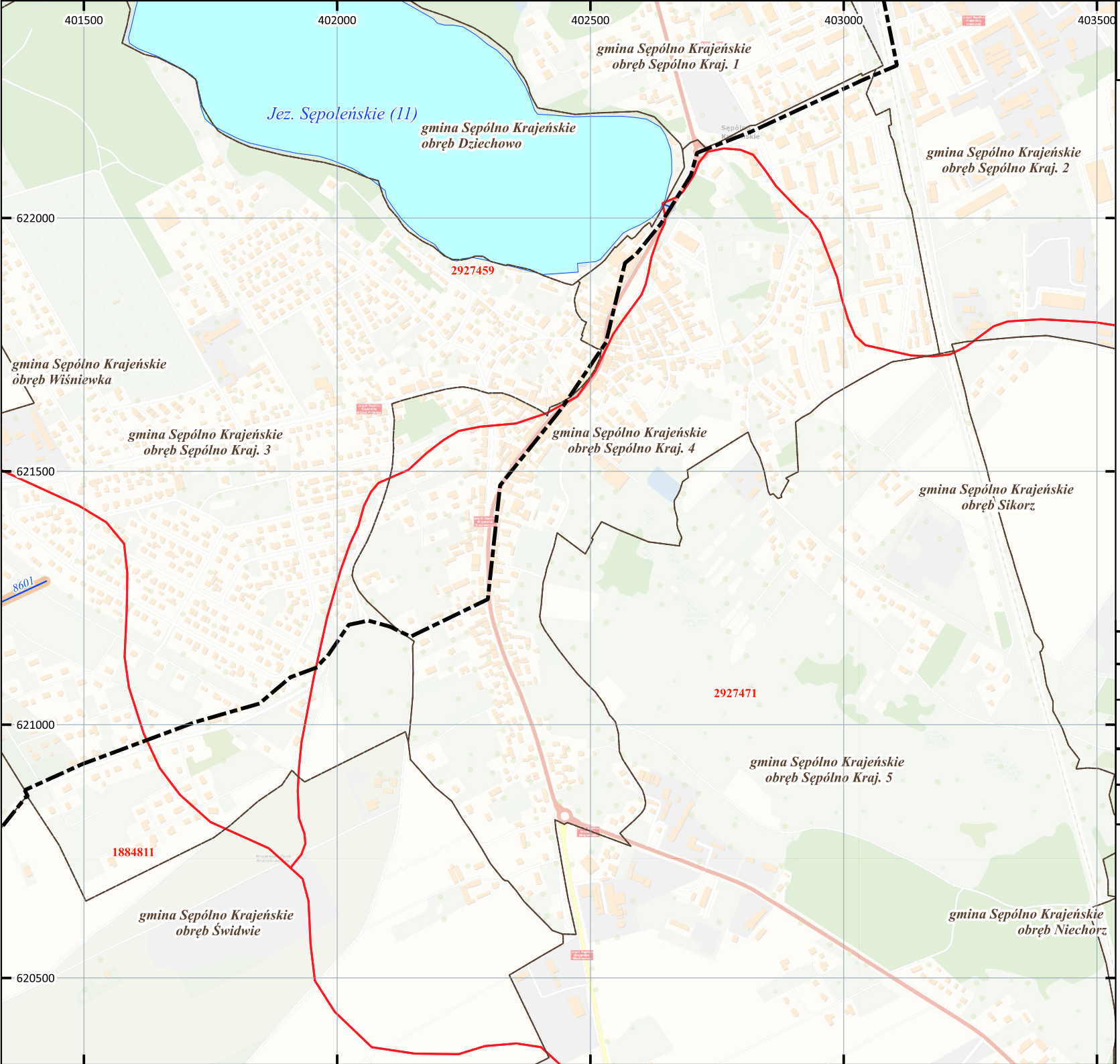

Opracowanie „Planu gospodarowania zasobami wodnymi (PGZW)" dla zlewni obszaru Nadleśnictwa Lutówko

Legenda

Harmonogram realizacji planowanych przedsięwzięć wg skali pilności:

- pilne - do realizacji w okresie do 5 lat
- mniej pilne - do realizacji w okresie od 5 do 10 lat
- Planowane przedsięwzięcia
- Planowane przekroje monitoringu przepływu wód
- Planowane lokalizacje piezometrów (monitoring poziomu wód gruntowych)
- Bród
- Most
- Jaz
- Zastawka
- Przepust
- Cieki o szer. < 2,0
- Cieki o szer. 2,0 - 4,0
- Cieki o szer. 4,0 <

Rodzaj własności/ zarządu cieków:

- PGL LP
- PGW WP
- wlas. pryw.
- PGL LP, wlas. pryw.
- Zbiorniki wodne
- Działki w zasięgu oddziaływania planowanych przedsięwzięć
- 2 Zlewnie elementarne
- K Wydzielenia leśne
- 1 Oddziały leśne
- Nadleśnictwo Lutówko
- Gminy
- Obręby ewidencyjne

Podkład mapowy: Mapa podkładowa BDOO i BDOT10k

Skala: 1:10000

0 150 300 450 [m]

Układ współrzędnych: ETRF2000-PL / CS92

Numer arkusza: 115

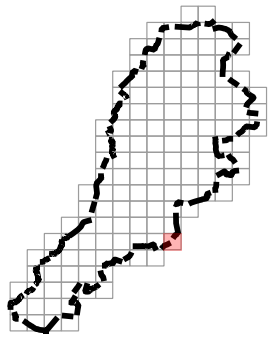

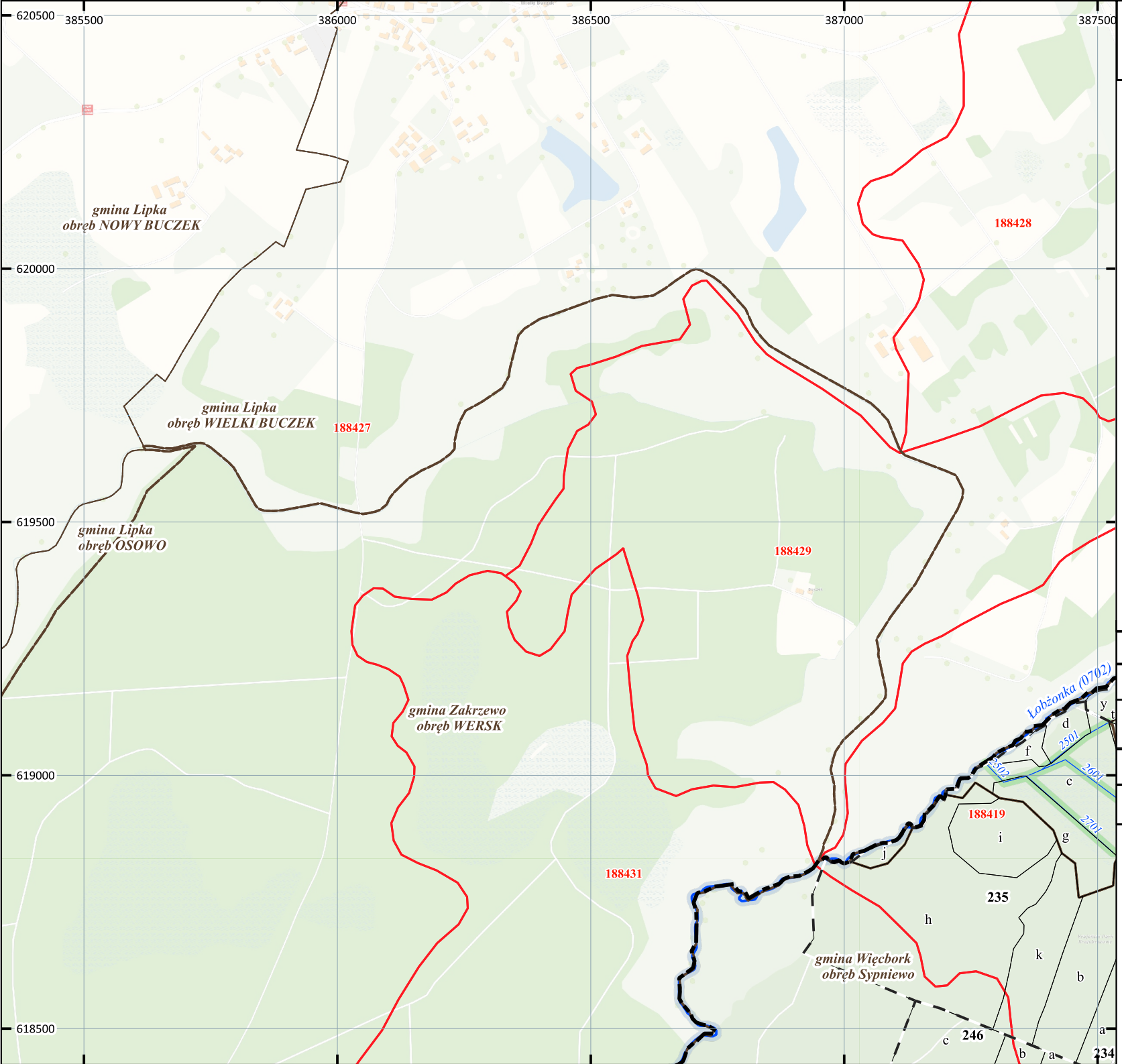

Opracowanie „Planu gospodarowania zasobami wodnymi (PGZW)" dla zlewni obszaru Nadleśnictwa Lutówko

Legenda

Harmonogram realizacji planowanych przedsięwzięć wg skali pilności:

- pilne - do realizacji w okresie do 5 lat
- mniej pilne - do realizacji w okresie od 5 do 10 lat
- Planowane przedsięwzięcia
- Planowane przekroje monitoringu przepływu wód
- Planowane lokalizacje piezometrów (monitoring poziomu wód gruntowych)
- Bród
- Most
- Jaz
- Zastawka
- Przepust
- Cieki o szer. < 2,0
- Cieki o szer. 2,0 - 4,0
- Cieki o szer. 4,0 <

Rodzaj własności/ zarządu cieków:

- PGL LP
- PGW WP
- wlas. pryw.
- PGL LP, wlas. pryw.
- Zbiorniki wodne
- Działki w zasięgu oddziaływania planowanych przedsięwzięć
- 2 — Zlewnie elementarne
- K — Wydzielenia leśne
- 1 — Oddziały leśne
- Nadleśnictwo Lutówko
- Gminy
- Obręby ewidencyjne

Podkład mapowy: Mapa podkładowa BDOO i BDOT10k

Skala: 1:10000

0 150 300 450 [m]

Układ współrzędnych: ETRF2000-PL / CS92

Numer arkusza: 116

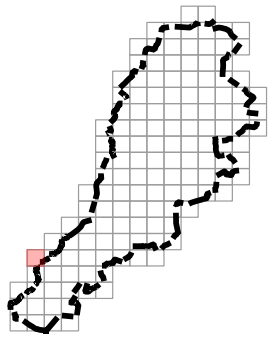

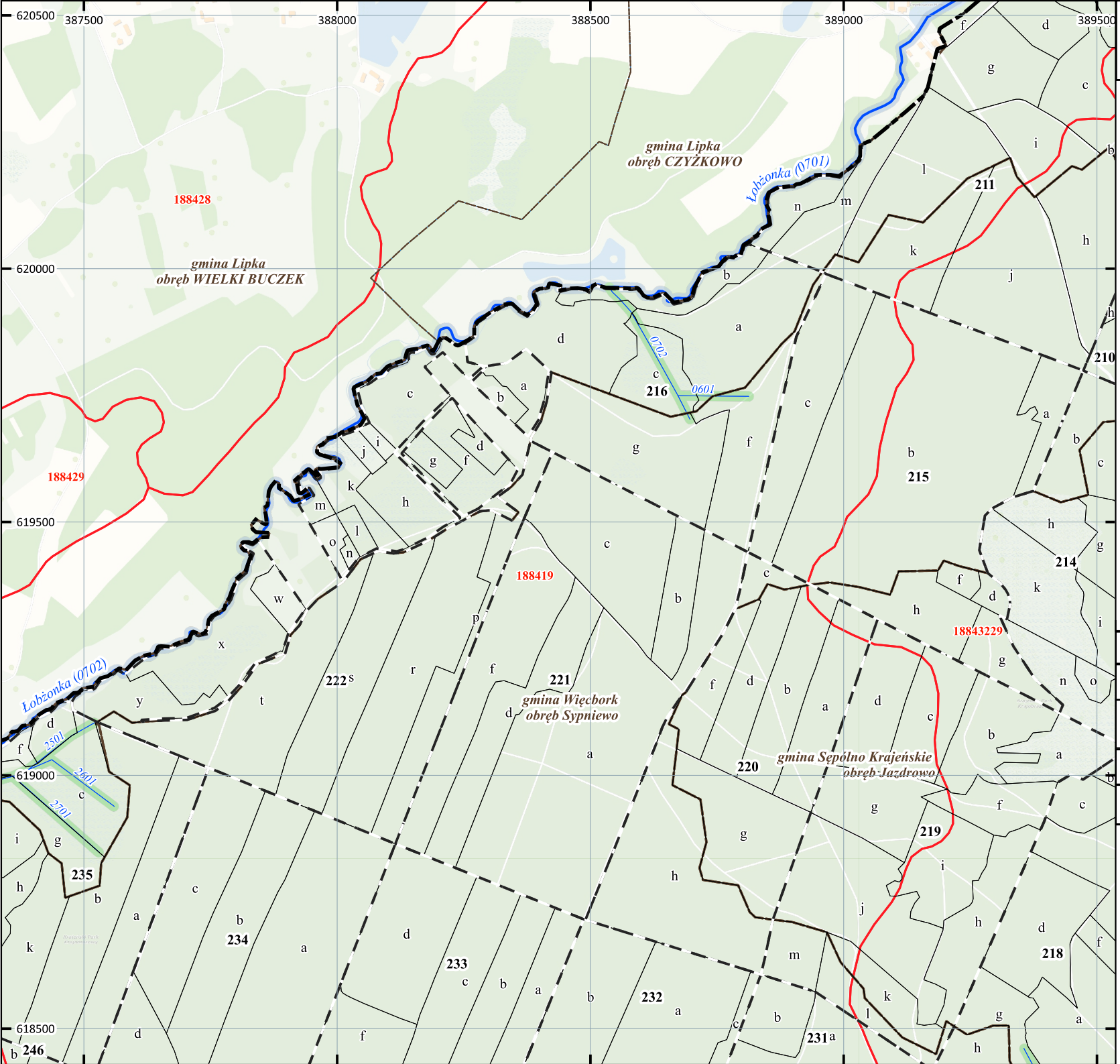

Opracowanie „Planu gospodarowania zasobami wodnymi (PGZW)" dla zlewni obszaru Nadleśnictwa Lutówko

Legenda

Harmonogram realizacji planowanych przedsięwzięć wg skali pilności:

- pilne - do realizacji w okresie do 5 lat
- mniej pilne - do realizacji w okresie od 5 do 10 lat
- Planowane przedsięwzięcia
- Planowane przekroje monitoringu przepływu wód
- Planowane lokalizacje piezometrów (monitoring poziomu wód gruntowych)
- Bród
- Most
- Jaz
- Zastawka
- Przepust
- Cieki o szer. < 2,0
- Cieki o szer. 2,0 - 4,0
- Cieki o szer. 4,0 <

Rodzaj własności/ zarządu cieków:

- PGL LP
- PGW WP
- wlas. pryw.
- PGL LP, wlas. pryw.
- Zbiorniki wodne
- Działki w zasięgu oddziaływania planowanych przedsięwzięć
- 2 Zlewnie elementarne
- K Wydzielenia leśne
- 1 Oddziały leśne
- Nadleśnictwo Lutówko
- Gminy
- Obręby ewidencyjne

Podkład mapowy: Mapa podkładowa BDOO i BDOT10k

Skala: 1:10000

0 150 300 450 [m]

Układ współrzędnych: ETRF2000-PL / CS92

Numer arkusza: 117

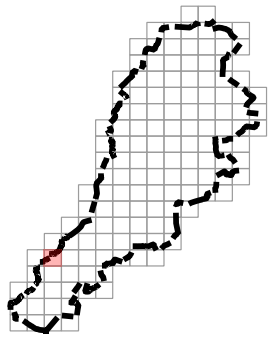

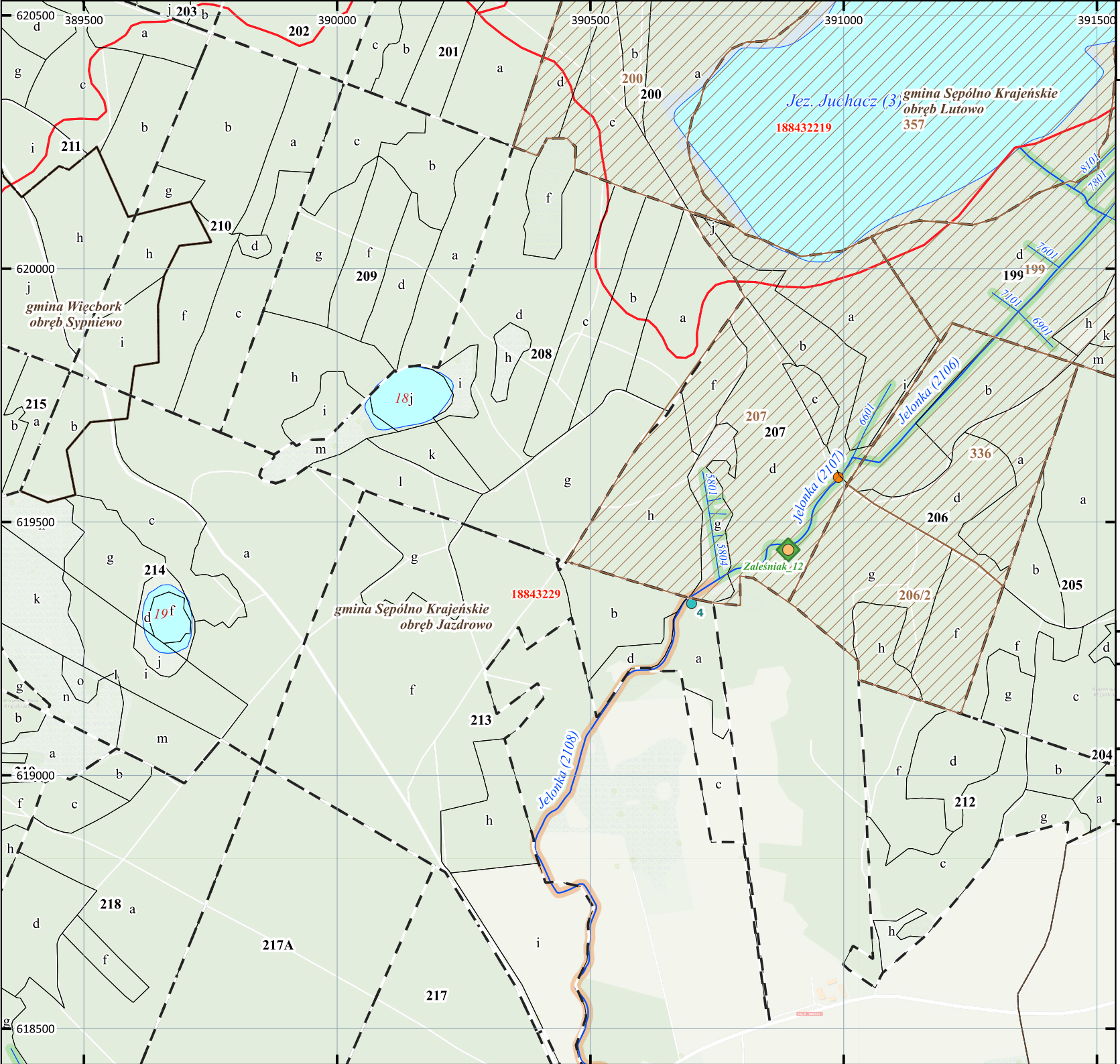

Opracowanie „Planu gospodarowania zasobami wodnymi (PGZW)" dla zlewni obszaru Nadleśnictwa Lutówko

Legenda

Harmonogram realizacji planowanych przedsięwzięć wg skali pilności:

- pilne - do realizacji w okresie do 5 lat
- mniej pilne - do realizacji w okresie od 5 do 10 lat
- Planowane przedsięwzięcia
- Planowane przekroje monitoringu przepływu wód
- Planowane lokalizacje piezometrów (monitoring poziomu wód gruntowych)
- Bród
- Most
- Jaz
- Zastawka
- Przepust
- Cieki o szer. < 2,0
- Cieki o szer. 2,0 - 4,0
- Cieki o szer. 4,0 <

Rodzaj własności/ zarządu cieków:

- PGL LP
- PGW WP
- wlas. pryw.
- PGL LP, wlas. pryw.
- Zbiorniki wodne
- Działki w zasięgu oddziaływania planowanych przedsięwzięć
- 2 Zlewnie elementarne
- K Wydzielenia leśne
- 1 Oddziały leśne
- Nadleśnictwo Lutówko
- Gminy
- Obręby ewidencyjne

Podkład mapowy: Mapa podkładowa BDOO i BDOT10k

Skala: 1:10000

0 150 300 450 [m]

Układ współrzędnych: ETRF2000-PL / CS92

Numer arkusza: 118

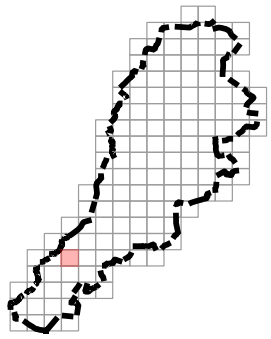

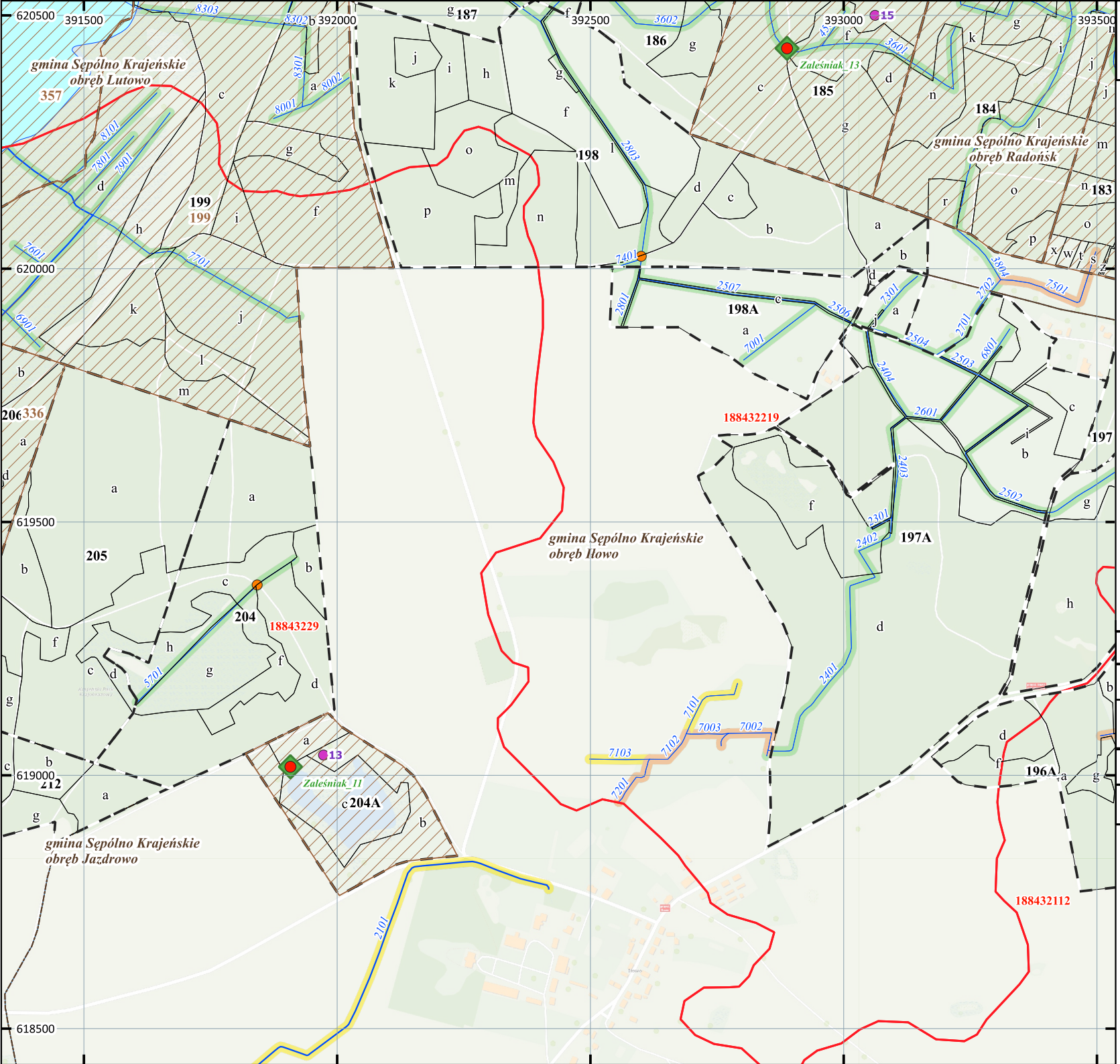

Opracowanie „Planu gospodarowania zasobami wodnymi (PGZW)" dla zlewni obszaru Nadleśnictwa Lutówko

Legenda

Harmonogram realizacji planowanych przedsięwzięć wg skali pilności:

- pilne - do realizacji w okresie do 5 lat
- mniej pilne - do realizacji w okresie od 5 do 10 lat
- Planowane przedsięwzięcia
- Planowane przekroje monitoringu przepływu wód
- Planowane lokalizacje piezometrów (monitoring poziomu wód gruntowych)
- Bród
- Most
- Jaz
- Zastawka
- Przepust
- Cieki o szer. < 2,0
- Cieki o szer. 2,0 - 4,0
- Cieki o szer. 4,0 <

Rodzaj własności/ zarządu cieków:

- PGL LP
- PGW WP
- wlas. pryw.
- PGL LP, wlas. pryw.
- Zbiorniki wodne
- Działki w zasięgu oddziaływania planowanych przedsięwzięć
- 2 Zlewnie elementarne
- K Wydzielenia leśne
- 1 Oddziały leśne
- Nadleśnictwo Lutówko
- Gminy
- Obręby ewidencyjne

Podkład mapowy: Mapa podkładowa BDOO i BDOT10k

Skala: 1:10000

0 150 300 450 [m]

Układ współrzędnych: ETRF2000-PL / CS92

Numer arkusza: 119

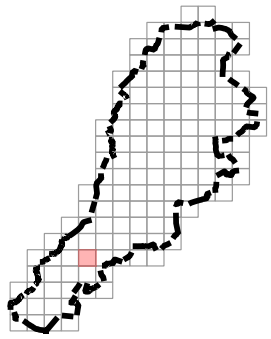

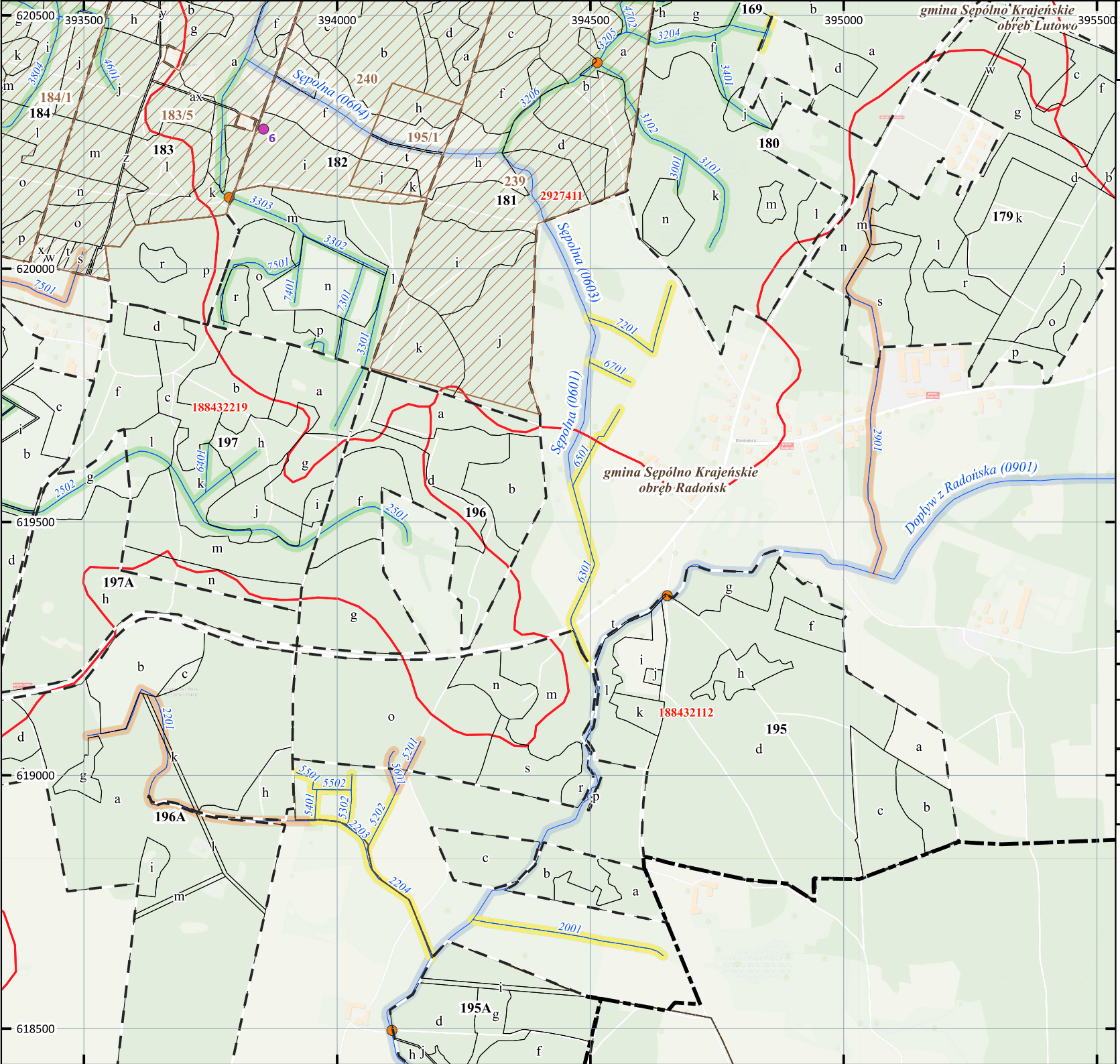

Opracowanie „Planu gospodarowania zasobami wodnymi (PGZW)" dla zlewni obszaru Nadleśnictwa Lutówko

Legenda

Harmonogram realizacji planowanych przedsięwzięć wg skali pilności:

- pilne - do realizacji w okresie do 5 lat
- mniej pilne - do realizacji w okresie od 5 do 10 lat
- Planowane przedsięwzięcia
- Planowane przekroje monitoringu przepływu wód
- Planowane lokalizacje piezometrów (monitoring poziomu wód gruntowych)
- Bród
- Most
- Jaz
- Zastawka
- Przepust
- Cieki o szer. < 2,0
- Cieki o szer. 2,0 - 4,0
- Cieki o szer. 4,0 <

Rodzaj własności/ zarządu cieków:

- PGL LP
- PGW WP
- wlas. pryw.
- PGL LP, wlas. pryw.
- Zbiorniki wodne
- Działki w zasięgu oddziaływania planowanych przedsięwzięć
- 2 Zlewnie elementarne
- K Wydzielenia leśne
- 1 Oddziały leśne
- Nadleśnictwo Lutówko
- Gminy
- Obręby ewidencyjne

Podkład mapowy: Mapa podkładowa BDOO i BDOT10k

Skala: 1:10000

0 150 300 450 [m]

Układ współrzędnych: ETRF2000-PL / CS92

Numer arkusza: 120

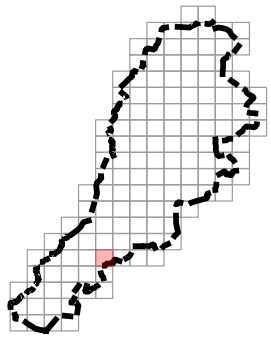

Opracowanie „Planu gospodarowania zasobami wodnymi (PGZW)” dla zlewni obszaru Nadleśnictwa Lutówko

Legenda

Harmonogram realizacji planowanych przedsięwzięć wg skali pilności:

- pilne - do realizacji w okresie do 5 lat
- mniej pilne - do realizacji w okresie od 5 do 10 lat
- Planowane przedsięwzięcia
- Planowane przekroje monitoringu przepływu wód
- Planowane lokalizacje piezometrów (monitoring poziomu wód gruntowych)
- Bród
- Most
- Jaz
- Zastawka
- Przepust
- Cieki o szer. < 2,0
- Cieki o szer. 2,0 - 4,0
- Cieki o szer. 4,0 <

Rodzaj własności/ zarządu cieków:

- PGL LP
- PGW WP
- wlas. pryw.
- PGL LP, wlas. pryw.
- Zbiorniki wodne
- Działki w zasięgu oddziaływania planowanych przedsięwzięć
- Zlewnie elementarne
- Wydzielenia leśne
- Oddziały leśne
- Nadleśnictwo Lutówko
- Gminy
- Obręby ewidencyjne

Podkład mapowy: Mapa podkładowa BDOO i BDOT10k

Skala: 1:10000

0 150 300 450 [m]

Układ współrzędnych: ETRF2000-PL / CS92

Numer arkusza: 121

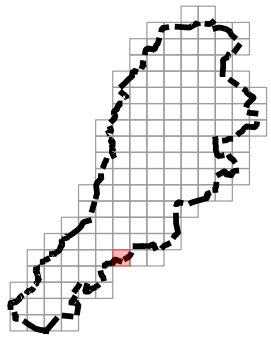

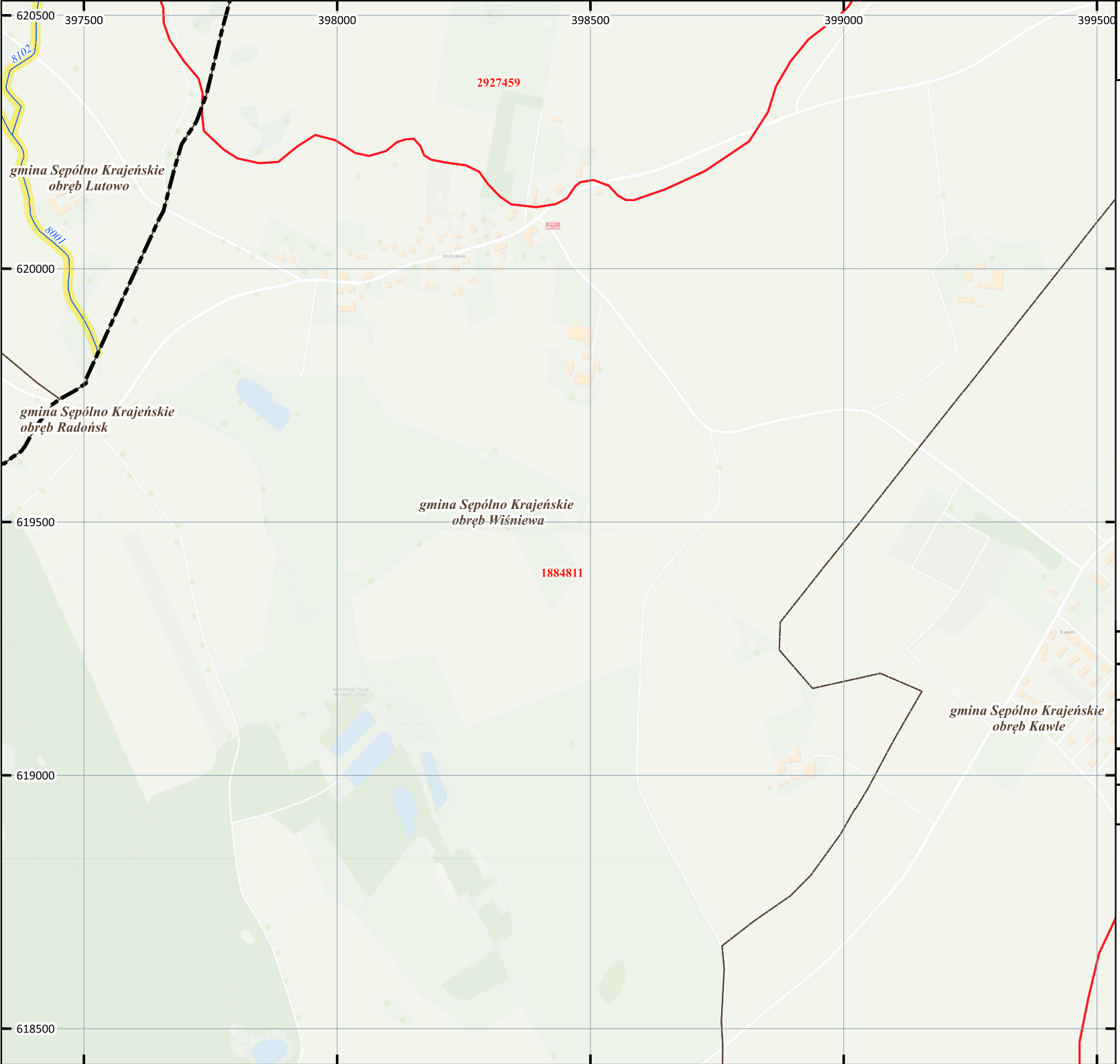

Opracowanie „Planu gospodarowania zasobami wodnymi (PGZW)" dla zlewni obszaru Nadleśnictwa Lutówko

Legenda

Harmonogram realizacji planowanych przedsięwzięć wg skali pilności:

- pilne - do realizacji w okresie do 5 lat
- mniej pilne - do realizacji w okresie od 5 do 10 lat
- Planowane przedsięwzięcia
- Planowane przekroje monitoringu przepływu wód
- Planowane lokalizacje piezometrów (monitoring poziomu wód gruntowych)
- Bród
- Most
- Jaz
- Zastawka
- Przepust
- Cieki o szer. < 2,0
- Cieki o szer. 2,0 - 4,0
- Cieki o szer. 4,0 <

Rodzaj własności/ zarządu cieków:

- PGL LP
- PGW WP
- wlas. pryw.
- PGL LP, wlas. pryw.
- Zbiorniki wodne
- Działki w zasięgu oddziaływania planowanych przedsięwzięć
- 2 Zlewnie elementarne
- K Wydzielenia leśne
- 1 Oddziały leśne
- Nadleśnictwo Lutówko
- Gminy
- Obręby ewidencyjne

Podkład mapowy: Mapa podkładowa BDOO i BDOT10k

Skala: 1:10000

0 150 300 450 [m]

Układ współrzędnych: ETRF2000-PL / CS92

Numer arkusza: 122

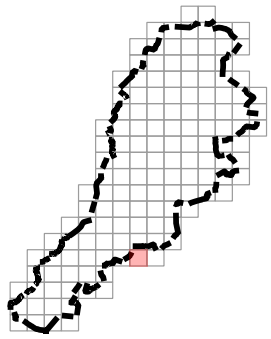

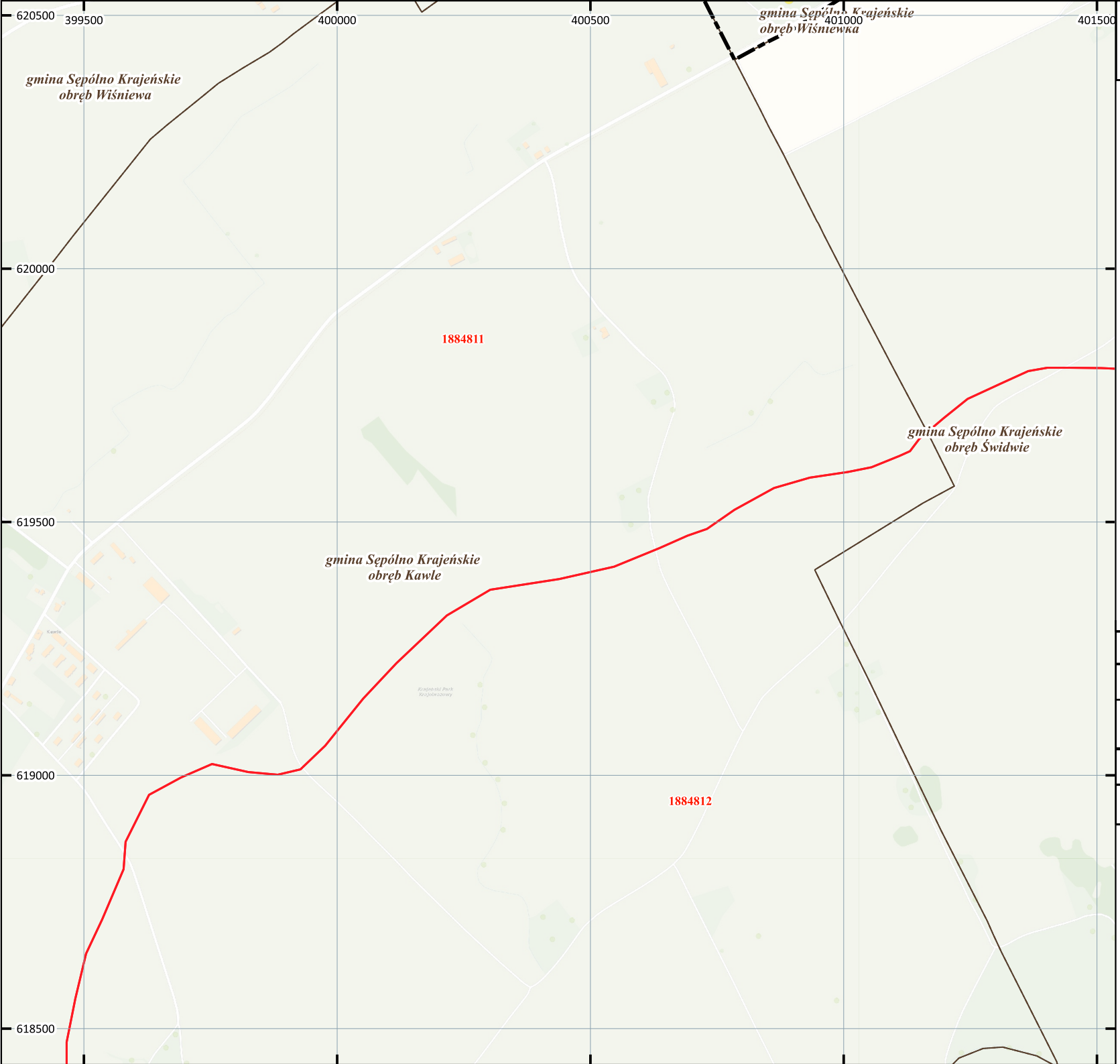

Opracowanie „Planu gospodarowania zasobami wodnymi (PGZW)" dla zlewni obszaru Nadleśnictwa Lutówko

Legenda

Harmonogram realizacji planowanych przedsięwzięć wg skali pilności:

- pilne - do realizacji w okresie do 5 lat
- mniej pilne - do realizacji w okresie od 5 do 10 lat
- Planowane przedsięwzięcia
- Planowane przekroje monitoringu przepływu wód
- Planowane lokalizacje piezometrów (monitoring poziomu wód gruntowych)
- Bród
- Most
- Jaz
- Zastawka
- Przepust
- Cieki o szer. < 2,0
- Cieki o szer. 2,0 - 4,0
- Cieki o szer. 4,0 <

Rodzaj własności/ zarządu cieków:

- PGL LP
- PGW WP
- wlas. pryw.
- PGL LP, wlas. pryw.
- Zbiorniki wodne
- Działki w zasięgu oddziaływania planowanych przedsięwzięć (1/9)
- 2 Zlewnie elementarne
- K Wydzielenia leśne
- 1 Oddziały leśne
- Nadleśnictwo Lutówko
- Gminy
- Obręby ewidencyjne

Podkład mapowy: Mapa podkładowa BDOO i BDOT10k

Skala: 1:10000

0 150 300 450 [m]

Układ współrzędnych: ETRF2000-PL / CS92

Numer arkusza: 123

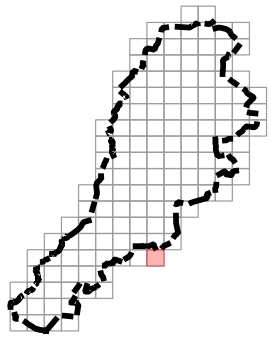

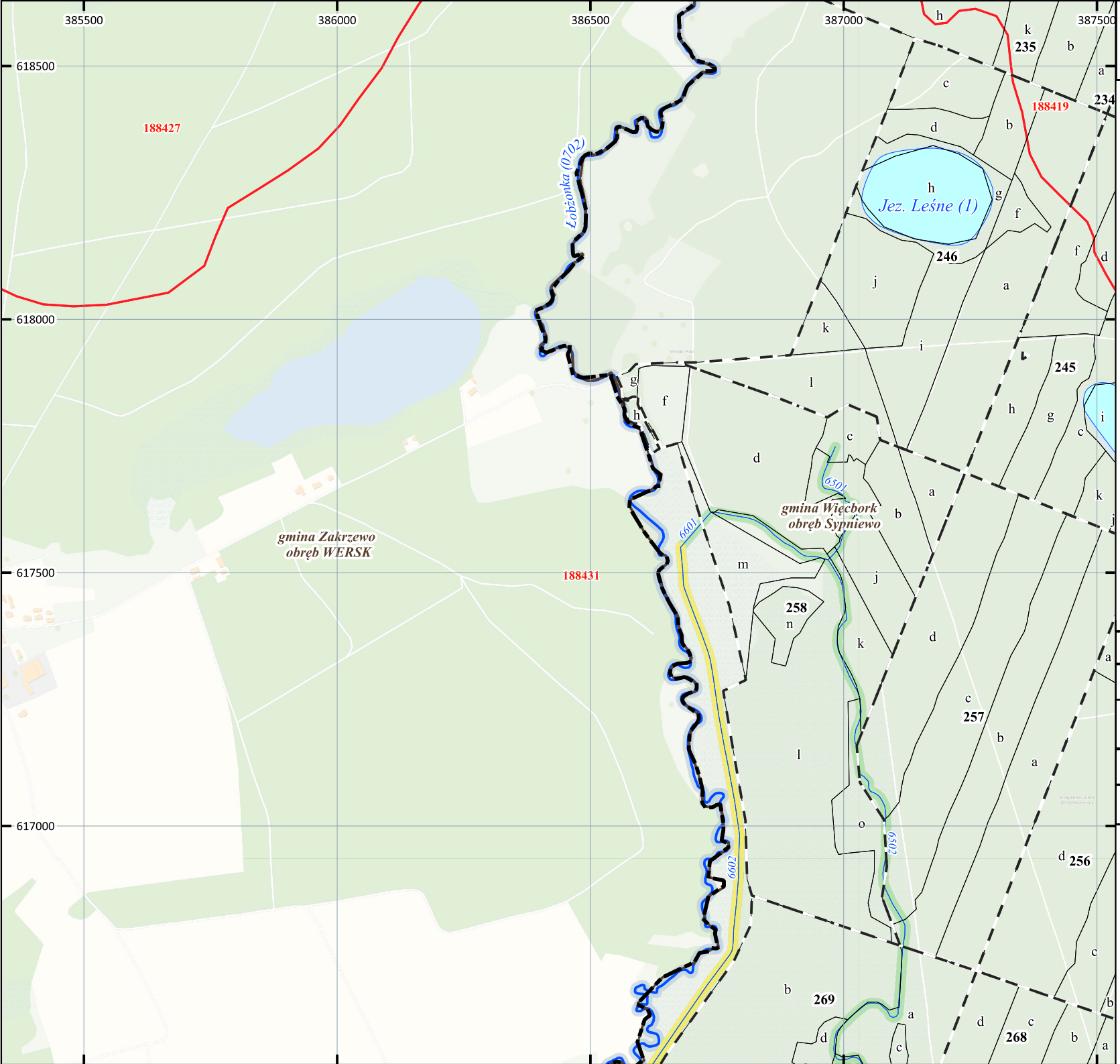

Opracowanie „Planu gospodarowania zasobami wodnymi (PGZW)" dla zlewni obszaru Nadleśnictwa Lutówko

Legenda

Harmonogram realizacji planowanych przedsięwzięć wg skali pilności:

- pilne - do realizacji w okresie do 5 lat
- mniej pilne - do realizacji w okresie od 5 do 10 lat
- Planowane przedsięwzięcia
- Planowane przekroje monitoringu przepływu wód
- Planowane lokalizacje piezometrów (monitoring poziomu wód gruntowych)
- Bród
- Most
- Jaz
- Zastawka
- Przepust
- Cieki o szer. < 2,0
- Cieki o szer. 2,0 - 4,0
- Cieki o szer. 4,0 <

Rodzaj własności/ zarządu cieków:

- PGL LP
- PGW WP
- wlas. pryw.
- PGL LP, wlas. pryw.
- Zbiorniki wodne
- Działki w zasięgu oddziaływania planowanych przedsięwzięć
- 2 Zlewnie elementarne
- K Wydzielenia leśne
- 1 Oddziały leśne
- Nadleśnictwo Lutówko
- Gminy
- Obręby ewidencyjne

Podkład mapowy: Mapa podkładowa BDOO i BDOT10k

Skala: 1:10000

0 150 300 450 [m]

Układ współrzędnych: ETRF2000-PL / CS92

Numer arkusza: 124

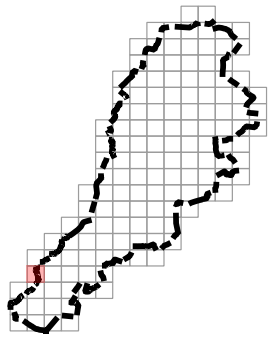

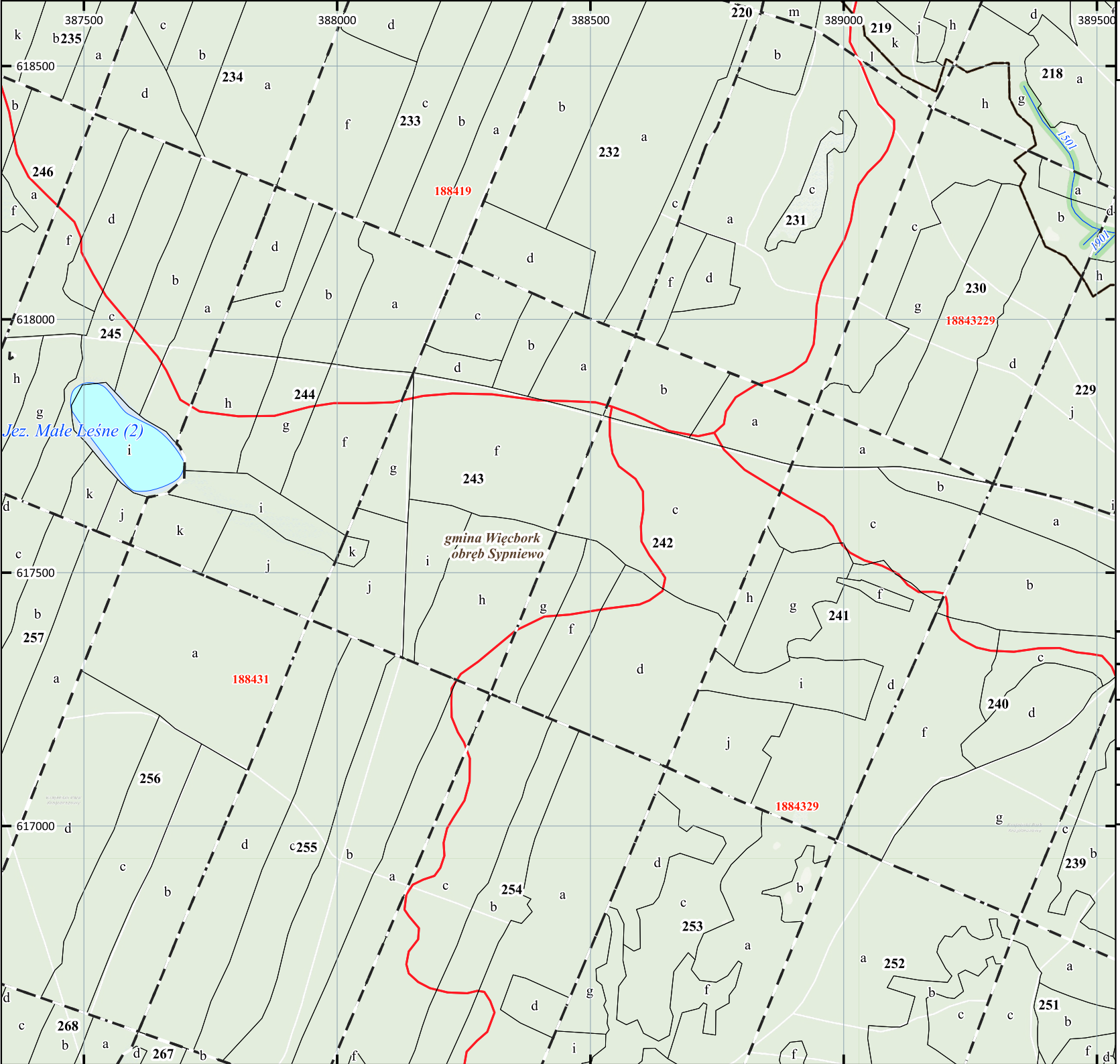

Opracowanie „Planu gospodarowania zasobami wodnymi (PGZW)" dla zlewni obszaru Nadleśnictwa Lutówko

Legenda

Harmonogram realizacji planowanych przedsięwzięć wg skali pilności:

- pilne - do realizacji w okresie do 5 lat
- mniej pilne - do realizacji w okresie od 5 do 10 lat
- Planowane przedsięwzięcia
- Planowane przekroje monitoringu przepływu wód
- Planowane lokalizacje piezometrów (monitoring poziomu wód gruntowych)
- Bród
- Most
- Jaz
- Zastawka
- Przepust
- Cieki o szer. < 2,0
- Cieki o szer. 2,0 - 4,0
- Cieki o szer. 4,0 <

Rodzaj własności/ zarządu cieków:

- PGL LP
- PGW WP
- wlas. pryw.
- PGL LP, wlas. pryw.
- Zbiorniki wodne
- Działki w zasięgu oddziaływania planowanych przedsięwzięć
- 2 Zlewnie elementarne
- K Wydzielenia leśne
- 1 Oddziały leśne
- Nadleśnictwo Lutówko
- Gminy
- Obręby ewidencyjne

Podkład mapowy: Mapa podkładowa BDOO i BDOT10k

Skala: 1:10000

0 150 300 450 [m]

Układ współrzędnych: ETRF2000-PL / CS92

Numer arkusza: 125

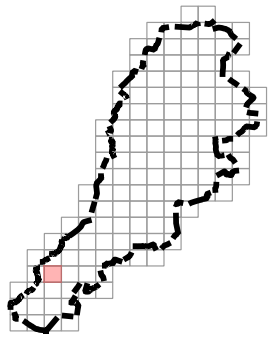

Opracowanie „Planu gospodarowania zasobami wodnymi (PGZW)” dla zlewni obszaru Nadleśnictwa Lutówko

Legenda

Harmonogram realizacji planowanych przedsięwzięć wg skali pilności:

- pilne - do realizacji w okresie do 5 lat
- mniej pilne - do realizacji w okresie od 5 do 10 lat
- Planowane przedsięwzięcia
- Planowane przekroje monitoringu przepływu wód
- Planowane lokalizacje piezometrów (monitoring poziomu wód gruntowych)
- Bród
- Most
- Jaz
- Zastawka
- Przepust
- Cieki o szer. < 2,0
- Cieki o szer. 2,0 - 4,0
- Cieki o szer. 4,0 <

Rodzaj własności/ zarządu cieków:

- PGL LP
- PGW WP
- wlas. pryw.
- PGL LP, wlas. pryw.
- Zbiorniki wodne
- Działki w zasięgu oddziaływania planowanych przedsięwzięć
- 2 Zlewnie elementarne
- K Wydzielenia leśne
- 1 Oddziały leśne
- Nadleśnictwo Lutówko
- Gminy
- Obręby ewidencyjne

Podkład mapowy: Mapa podkładowa BDOO i BDOT10k

Skala: 1:10000

0 150 300 450 [m]

Układ współrzędnych: ETRF2000-PL / CS92

Numer arkusza: 126

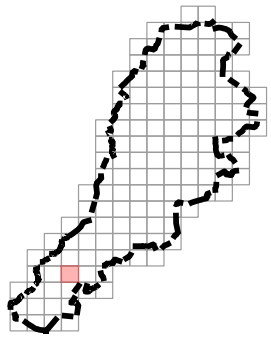

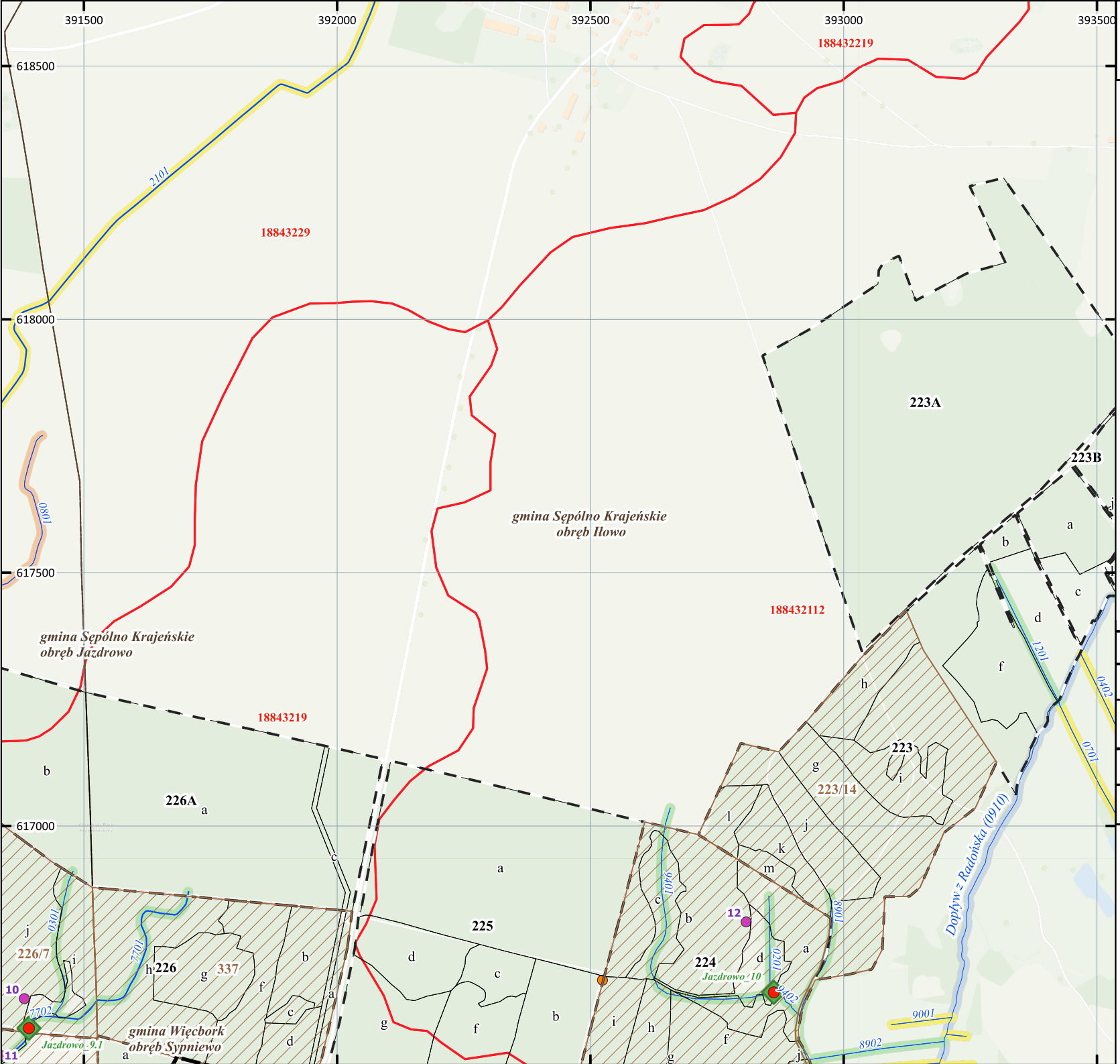

Opracowanie „Planu gospodarowania zasobami wodnymi (PGZW)" dla zlewni obszaru Nadleśnictwa Lutówko

Legenda

Harmonogram realizacji planowanych przedsięwzięć wg skali pilności:

- pilne - do realizacji w okresie do 5 lat
- mniej pilne - do realizacji w okresie od 5 do 10 lat
- Planowane przedsięwzięcia
- Planowane przekroje monitoringu przepływu wód
- Planowane lokalizacje piezometrów (monitoring poziomu wód gruntowych)
- Bród
- Most
- Jaz
- Zastawka
- Przepust
- Cieki o szer. < 2,0
- Cieki o szer. 2,0 - 4,0
- Cieki o szer. 4,0 <

Rodzaj własności/ zarządu cieków:

- PGL LP
- PGW WP
- wlas. pryw.
- PGL LP, wlas. pryw.
- Zbiorniki wodne
- Działki w zasięgu oddziaływania planowanych przedsięwzięć
- 2 Zlewnie elementarne
- K Wydzielenia leśne
- 1 Oddziały leśne
- Nadleśnictwo Lutówko
- Gminy
- Obręby ewidencyjne

Podkład mapowy: Mapa podkładowa BDOO i BDOT10k

Skala: 1:10000

0 150 300 450 [m]

Układ współrzędnych: ETRF2000-PL / CS92

Numer arkusza: 127

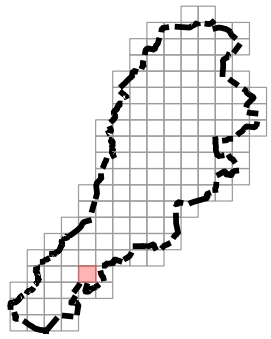

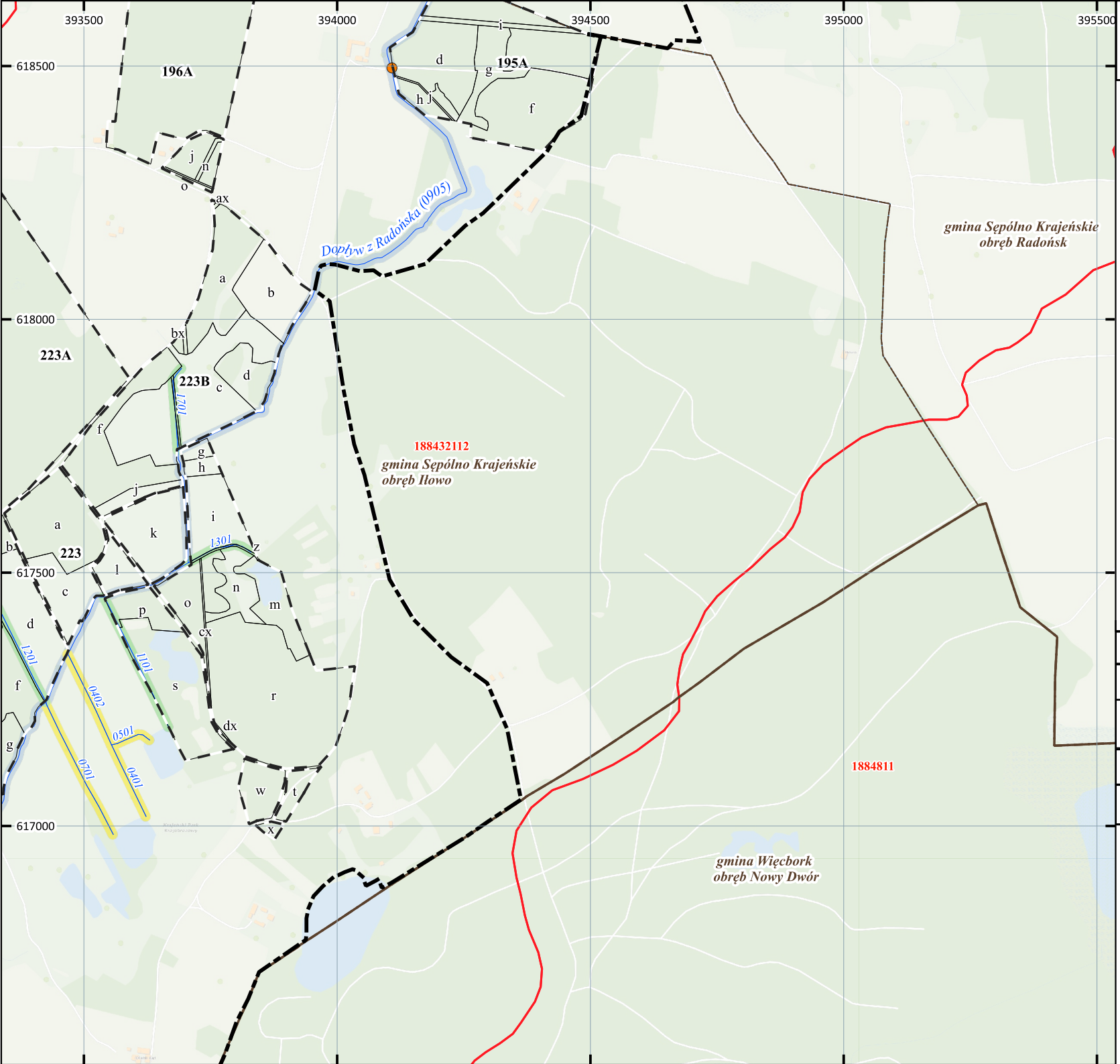

Opracowanie „Planu gospodarowania zasobami wodnymi (PGZW)" dla zlewni obszaru Nadleśnictwa Lutówko

Legenda

Harmonogram realizacji planowanych przedsięwzięć wg skali pilności:

- pilne - do realizacji w okresie do 5 lat
- mniej pilne - do realizacji w okresie od 5 do 10 lat
- Planowane przedsięwzięcia
- Planowane przekroje monitoringu przepływu wód
- Planowane lokalizacje piezometrów (monitoring poziomu wód gruntowych)
- Bród
- Most
- Jaz
- Zastawka
- Przepust
- Cieki o szer. < 2,0
- Cieki o szer. 2,0 - 4,0
- Cieki o szer. 4,0 <

Rodzaj własności/ zarządu cieków:

- PGL LP
- PGW WP
- wlas. pryw.
- PGL LP, wlas. pryw.
- Zbiorniki wodne
- Działki w zasięgu oddziaływania planowanych przedsięwzięć
- 2 Zlewnie elementarne
- K Wydzielenia leśne
- 1 Oddziały leśne
- Nadleśnictwo Lutówko
- Gminy
- Obręby ewidencyjne

Podkład mapowy: Mapa podkładowa BDOO i BDOT10k

Skala: 1:10000

0 150 300 450 [m]

Układ współrzędnych: ETRF2000-PL / CS92

Numer arkusza: 128

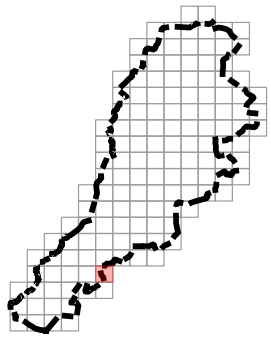

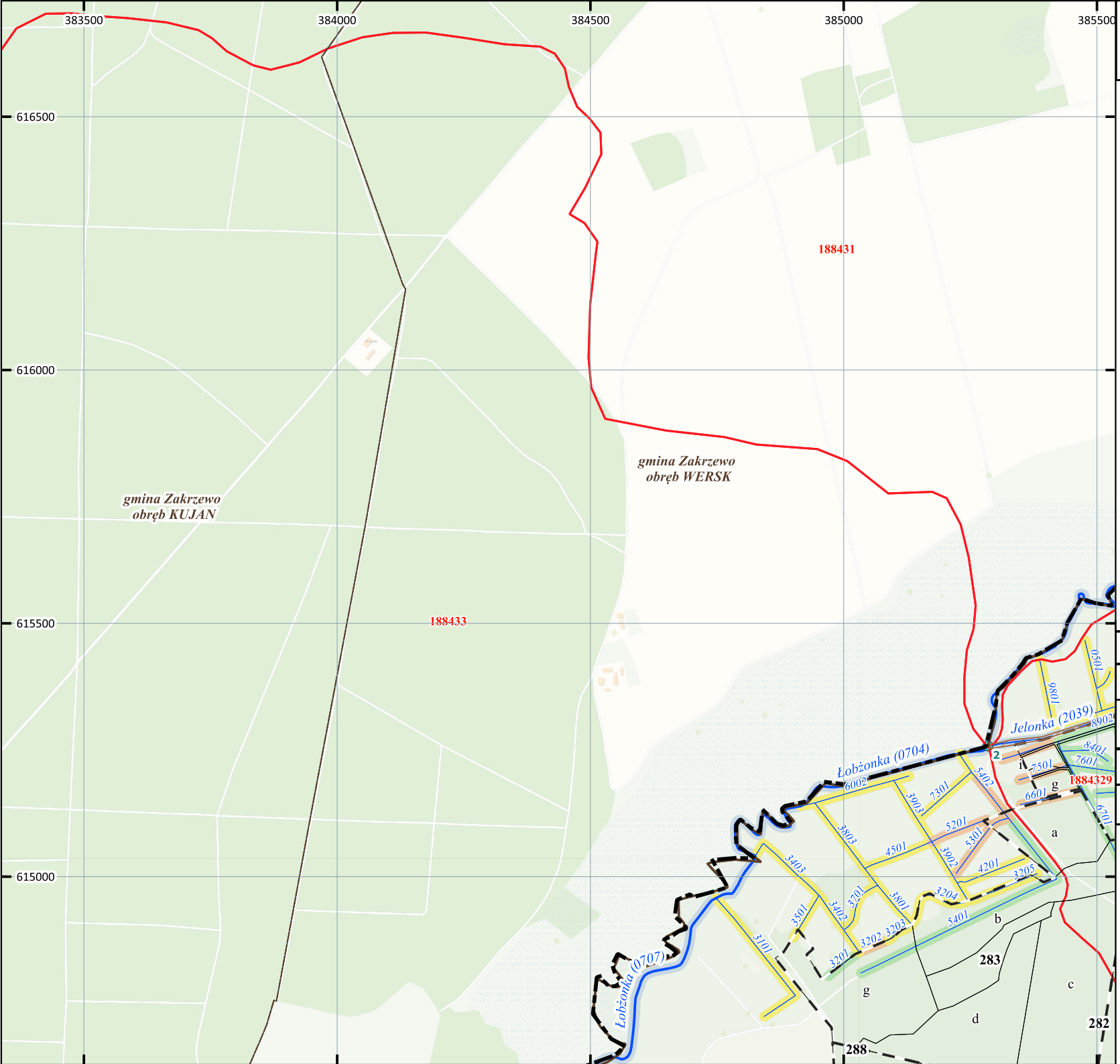

Opracowanie „Planu gospodarowania zasobami wodnymi (PGZW)" dla zlewni obszaru Nadleśnictwa Lutówko

Legenda

Harmonogram realizacji planowanych przedsięwzięć wg skali pilności:

- pilne - do realizacji w okresie do 5 lat
- mniej pilne - do realizacji w okresie od 5 do 10 lat
- Planowane przedsięwzięcia
- Planowane przekroje monitoringu przepływu wód
- Planowane lokalizacje piezometrów (monitoring poziomu wód gruntowych)
- Bród
- Most
- Jaz
- Zastawka
- Przepust
- Cieki o szer. < 2,0
- Cieki o szer. 2,0 - 4,0
- Cieki o szer. 4,0 <

Rodzaj własności/ zarządu cieków:

- PGL LP
- PGW WP
- wlas. pryw.
- PGL LP, wlas. pryw.
- Zbiorniki wodne
- Działki w zasięgu oddziaływania planowanych przedsięwzięć
- 2 — Zlewnie elementarne
- K — Wydzielenia leśne
- 1 — Oddziały leśne
- Nadleśnictwo Lutówko
- Gminy
- Obręby ewidencyjne

Podkład mapowy: Mapa podkładowa BDOO i BDOT10k

Skala: 1:10000

0 150 300 450 [m]

Układ współrzędnych: ETRF2000-PL / CS92

Numer arkusza: 129

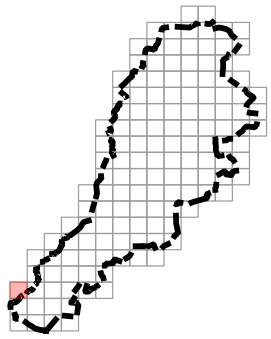

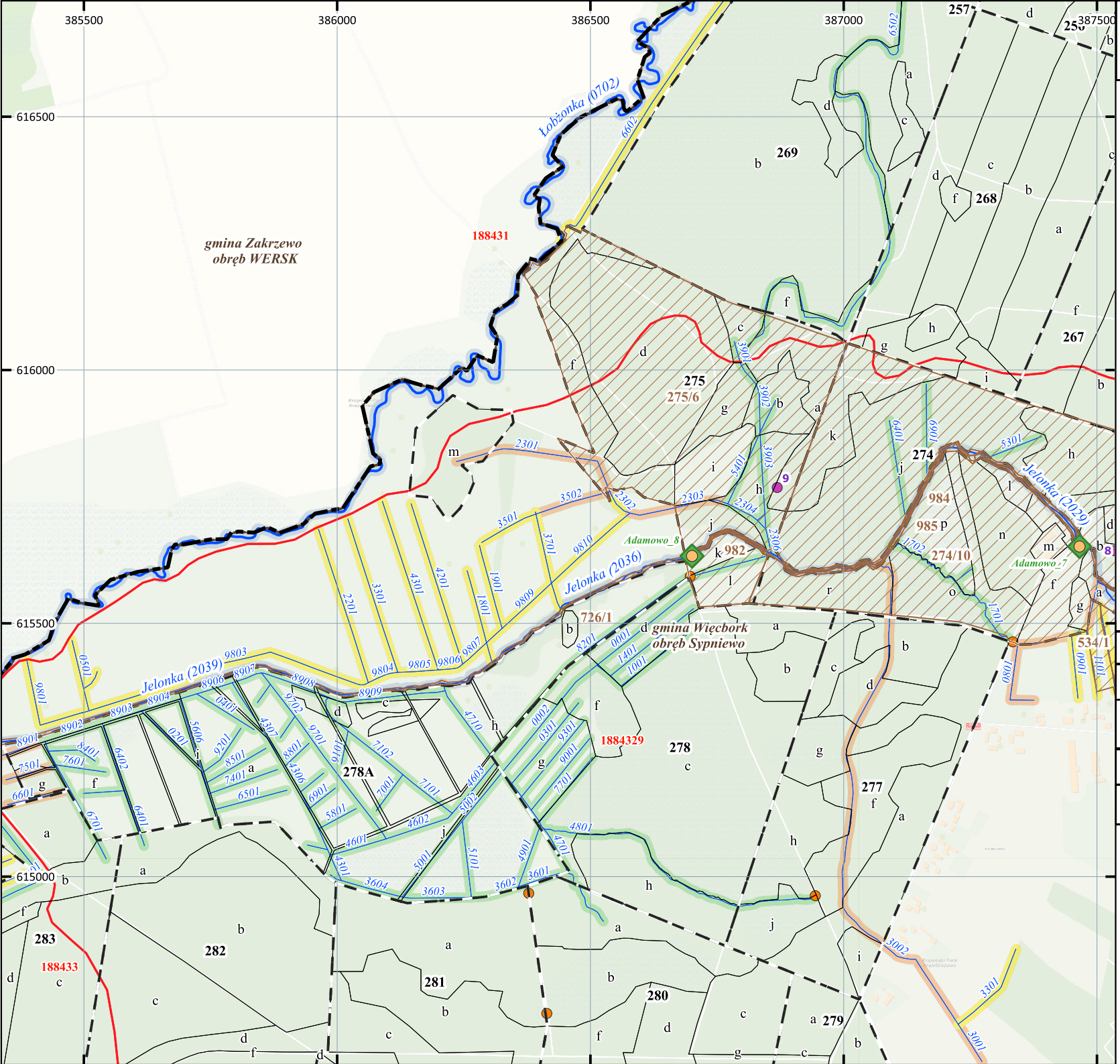

Opracowanie „Planu gospodarowania zasobami wodnymi (PGZW)" dla zlewni obszaru Nadleśnictwa Lutówko

Legenda

Harmonogram realizacji planowanych przedsięwzięć wg skali pilności:

- pilne - do realizacji w okresie do 5 lat
- mniej pilne - do realizacji w okresie od 5 do 10 lat
- Planowane przedsięwzięcia
- Planowane przekroje monitoringu przepływu wód
- Planowane lokalizacje piezometrów (monitoring poziomu wód gruntowych)
- Bród
- Most
- Jaz
- Zastawka
- Przepust
- Cieki o szer. < 2,0
- Cieki o szer. 2,0 - 4,0
- Cieki o szer. 4,0 <

Rodzaj własności/ zarządu cieków:

- PGL LP
- PGW WP
- wlas. pryw.
- PGL LP, wlas. pryw.
- Zbiorniki wodne
- Działki w zasięgu oddziaływania planowanych przedsięwzięć
- 2 Zlewnie elementarne
- K Wydzielenia leśne
- 1 Oddziały leśne
- Nadleśnictwo Lutówko
- Gminy
- Obręby ewidencyjne

Podkład mapowy: Mapa podkładowa BDOO i BDOT10k

Skala: 1:10000

0 150 300 450 [m]

Układ współrzędnych: ETRF2000-PL / CS92

Numer arkusza: 130

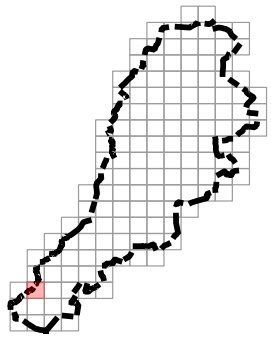

Opracowanie „Planu gospodarowania zasobami wodnymi (PGZW)” dla zlewni obszaru Nadleśnictwa Lutówko

Legenda

Harmonogram realizacji planowanych przedsięwzięć wg skali pilności:

- pilne - do realizacji w okresie do 5 lat
- mniej pilne - do realizacji w okresie od 5 do 10 lat
- Planowane przedsięwzięcia
- Planowane przekroje monitoringu przepływu wód
- Planowane lokalizacje piezometrów (monitoring poziomu wód gruntowych)
- Bród
- Most
- Jaz
- Zastawka
- Przepust
- Cieki o szer. < 2,0
- Cieki o szer. 2,0 - 4,0
- Cieki o szer. 4,0 <

Rodzaj własności/ zarządu cieków:

- PGL LP
- PGW WP
- wlas. pryw.
- PGL LP, wlas. pryw.
- Zbiorniki wodne
- Działki w zasięgu oddziaływania planowanych przedsięwzięć
- Zlewnie elementarne
- Wydzielenia leśne
- Oddziały leśne
- Nadleśnictwo Lutówko
- Gminy
- Obręby ewidencyjne

Podkład mapowy: Mapa podkładowa BDOO i BDOT10k

Skala: 1:10000

0 150 300 450 [m]

Układ współrzędnych: ETRF2000-PL / CS92

Numer arkusza: 131

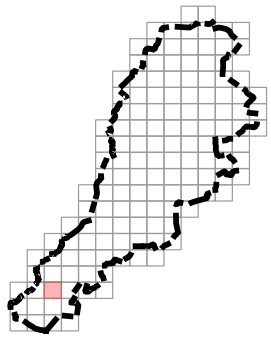

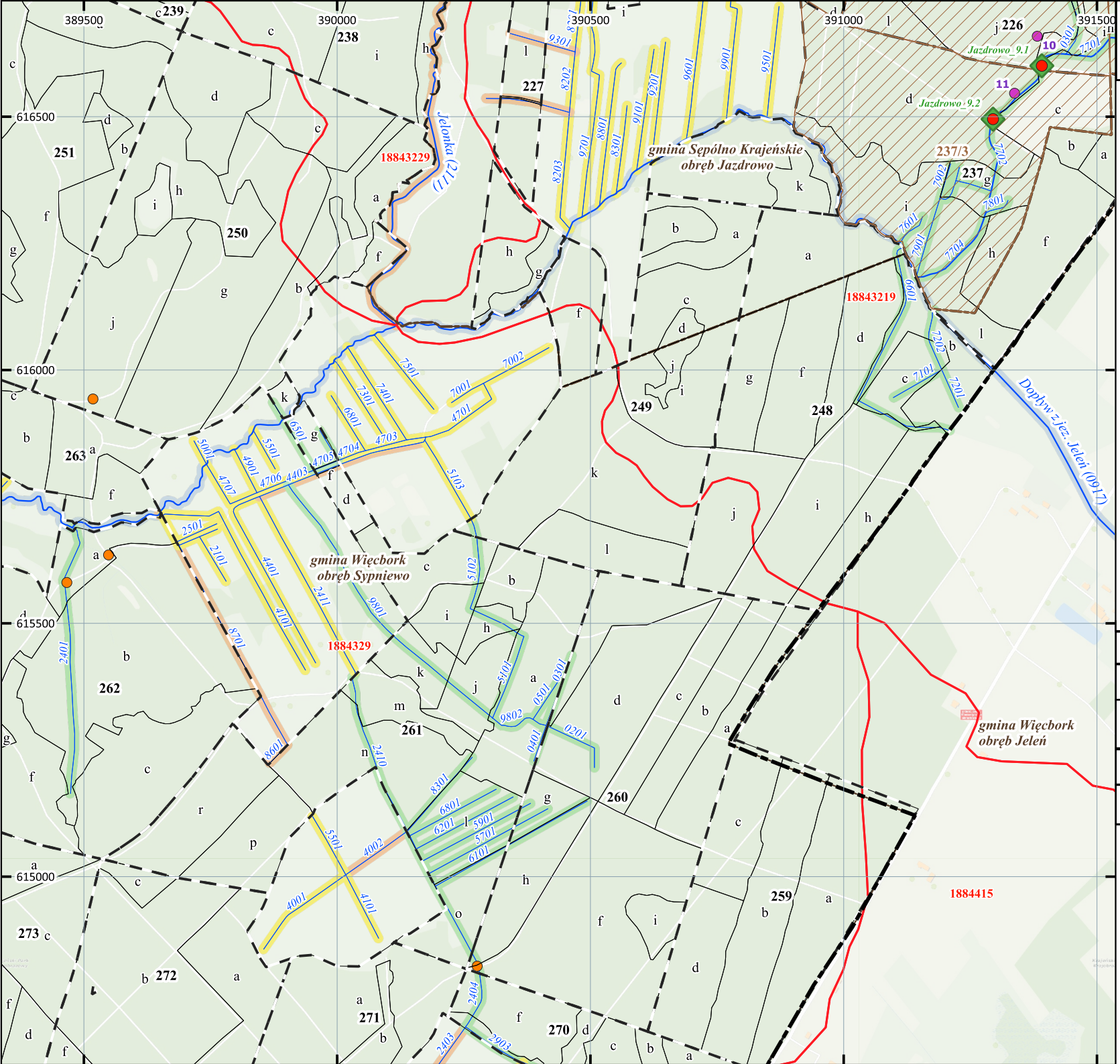

Opracowanie „Planu gospodarowania zasobami wodnymi (PGZW)" dla zlewni obszaru Nadleśnictwa Lutówko

Legenda

Harmonogram realizacji planowanych przedsięwzięć wg skali pilności:

- pilne - do realizacji w okresie do 5 lat
- mniej pilne - do realizacji w okresie od 5 do 10 lat
- Planowane przedsięwzięcia
- Planowane przekroje monitoringu przepływu wód
- Planowane lokalizacje piezometrów (monitoring poziomu wód gruntowych)
- Bród
- Most
- Jaz
- Zastawka
- Przepust
- Cieki o szer. < 2,0
- Cieki o szer. 2,0 - 4,0
- Cieki o szer. 4,0 <

Rodzaj własności/ zarządu cieków:

- PGL LP
- PGW WP
- wlas. pryw.
- PGL LP, wlas. pryw.
- Zbiorniki wodne
- Działki w zasięgu oddziaływania planowanych przedsięwzięć
- 2 Zlewnie elementarne
- K Wydzielenia leśne
- 1 Oddziały leśne
- Nadleśnictwo Lutówko
- Gminy
- Obręby ewidencyjne

Podkład mapowy: Mapa podkładowa BDOO i BDOT10k

Skala: 1:10000

0 150 300 450 [m]

Układ współrzędnych: ETRF2000-PL / CS92

Numer arkusza: 132

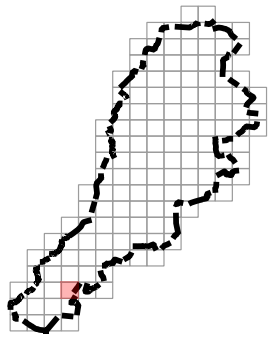

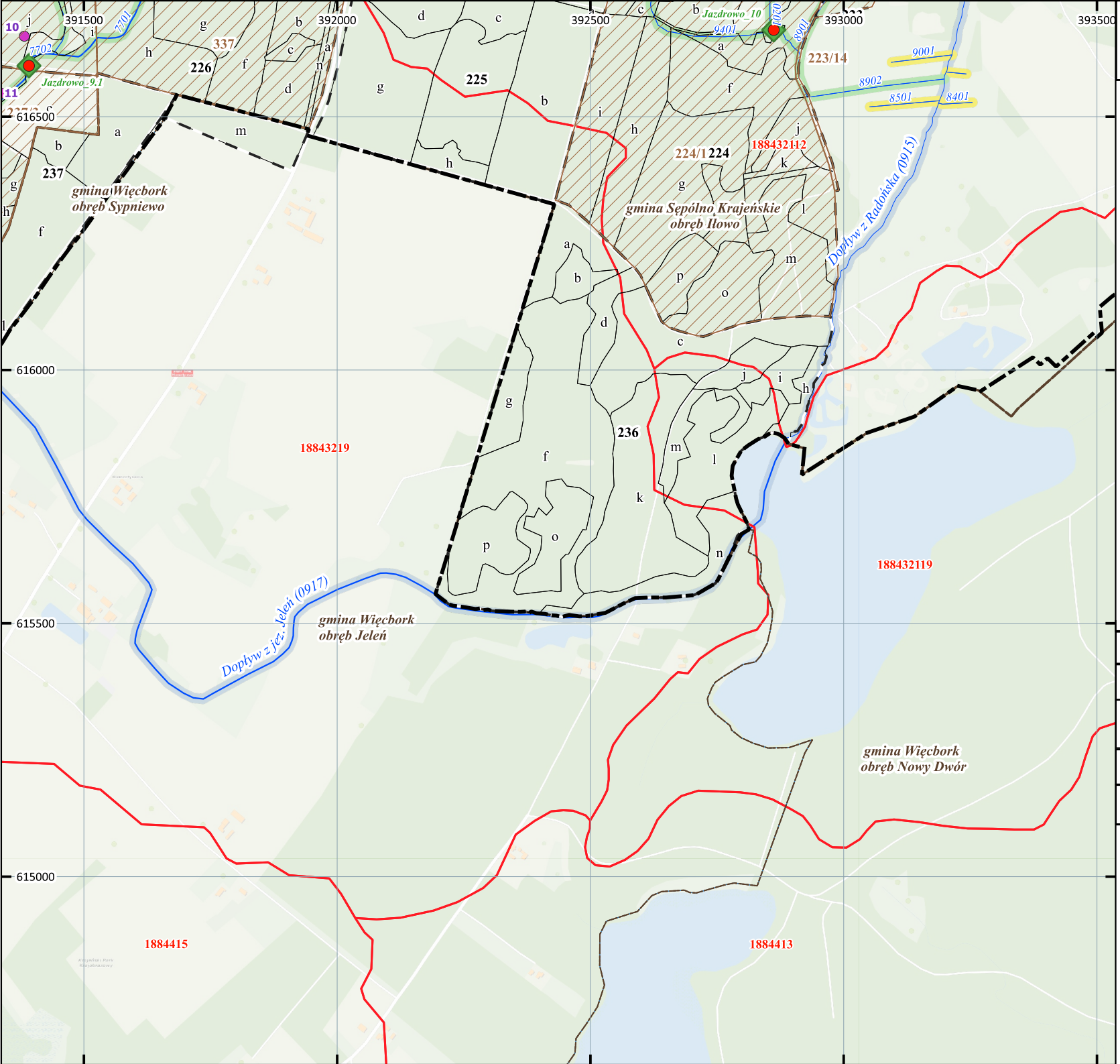

Opracowanie „Planu gospodarowania zasobami wodnymi (PGZW)" dla zlewni obszaru Nadleśnictwa Lutówko

Legenda

Harmonogram realizacji planowanych przedsięwzięć wg skali pilności:

- pilne - do realizacji w okresie do 5 lat
- mniej pilne - do realizacji w okresie od 5 do 10 lat
- Planowane przedsięwzięcia
- Planowane przekroje monitoringu przepływu wód
- Planowane lokalizacje piezometrów (monitoring poziomu wód gruntowych)
- Bród
- Most
- Jaz
- Zastawka
- Przepust
- Cieki o szer. < 2,0
- Cieki o szer. 2,0 - 4,0
- Cieki o szer. 4,0 <

Rodzaj własności/ zarządu cieków:

- PGL LP
- PGW WP
- wlas. pryw.
- PGL LP, wlas. pryw.
- Zbiorniki wodne
- Działki w zasięgu oddziaływania planowanych przedsięwzięć
- 2 Zlewnie elementarne
- K Wydzielenia leśne
- 1 Oddziały leśne
- Nadleśnictwo Lutówko
- Gminy
- Obręby ewidencyjne

Podkład mapowy: Mapa podkładowa BDOO i BDOT10k

Skala: 1:10000

0 150 300 450 [m]

Układ współrzędnych: ETRF2000-PL / CS92

Numer arkusza: 133

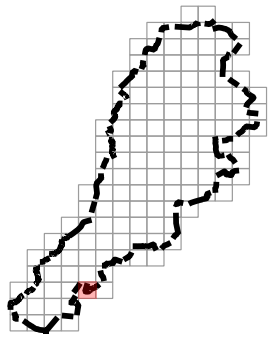

Opracowanie „Planu gospodarowania zasobami wodnymi (PGZW)” dla zlewni obszaru Nadleśnictwa Lutówko

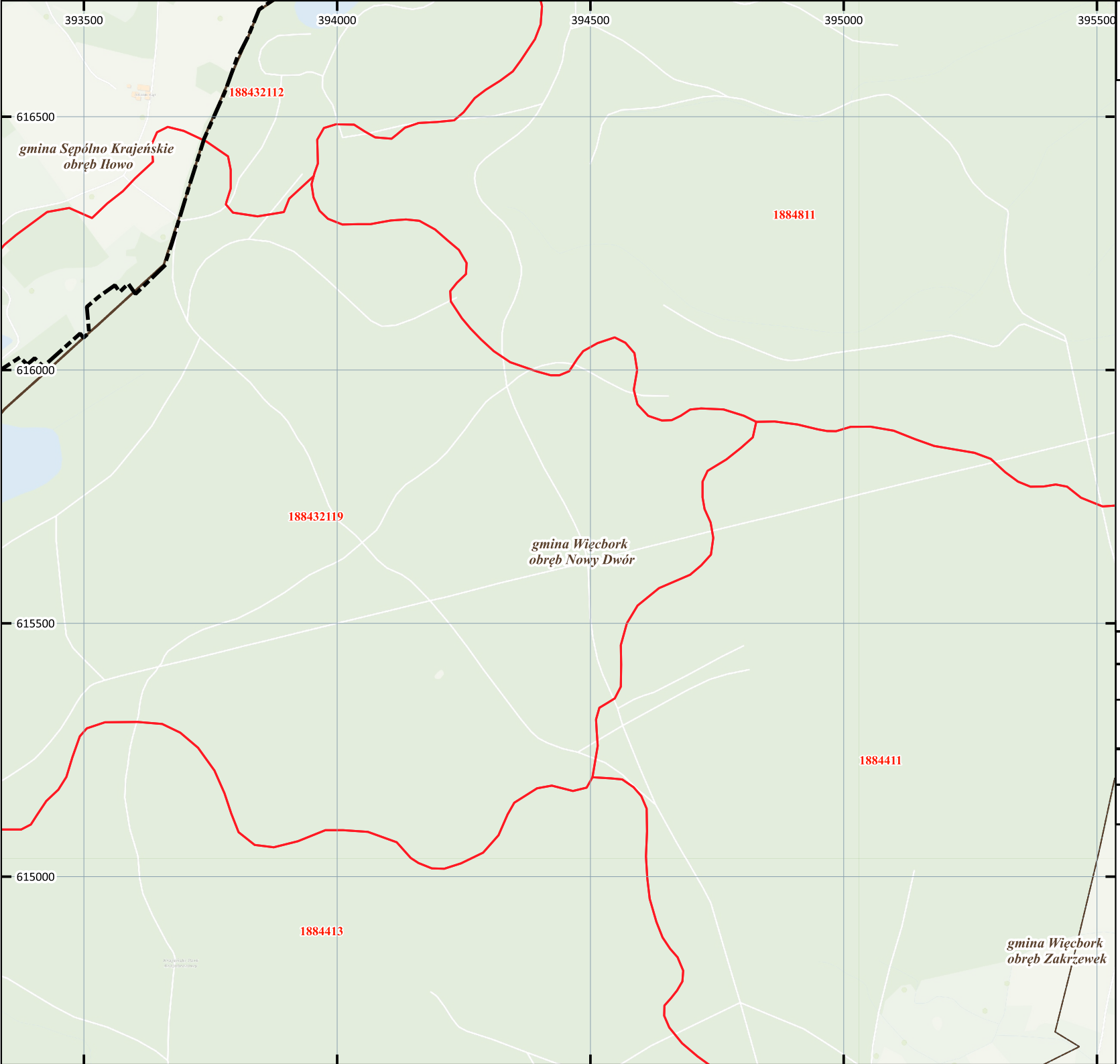

Legenda

Harmonogram realizacji planowanych przedsięwzięć wg skali pilności:

- pilne - do realizacji w okresie do 5 lat
- mniej pilne - do realizacji w okresie od 5 do 10 lat
- Planowane przedsięwzięcia
- Planowane przekroje monitoringu przepływu wód
- Planowane lokalizacje piezometrów (monitoring poziomu wód gruntowych)
- Bród
- Most
- Jaz
- Zastawka
- Przepust
- Cieki o szer. < 2,0
- Cieki o szer. 2,0 - 4,0
- Cieki o szer. 4,0 <

Rodzaj własności/ zarządu cieków:

- PGL LP
- PGW WP
- wlas. pryw.
- PGL LP, wlas. pryw.
- Zbiorniki wodne
- Działki w zasięgu oddziaływania planowanych przedsięwzięć
- 2 Zlewnie elementarne
- K Wydzielenia leśne
- 1 Oddziały leśne
- Nadleśnictwo Lutówko
- Gminy
- Obręby ewidencyjne

Podkład mapowy: Mapa podkładowa BDOO i BDOT10k

Skala: 1:10000

0 150 300 450 [m]

Układ współrzędnych: ETRF2000-PL / CS92

Numer arkusza: 134

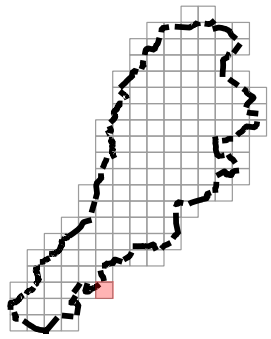



Opracowanie „Planu gospodarowania zasobami wodnymi (PGZW)" dla zlewni obszaru Nadleśnictwa Lutówko

Legenda

Harmonogram realizacji planowanych przedsięwzięć wg skali pilności:

- pilne - do realizacji w okresie do 5 lat
- mniej pilne - do realizacji w okresie od 5 do 10 lat
- Planowane przedsięwzięcia
- Planowane przekroje monitoringu przepływu wód
- Planowane lokalizacje piezometrów (monitoring poziomu wód gruntowych)
- Bród
- Most
- Jaz
- Zastawka
- Przepust
- Cieki o szer. < 2,0
- Cieki o szer. 2,0 - 4,0
- Cieki o szer. 4,0 <

Rodzaj własności/ zarządu cieków:

- PGL LP
- PGW WP
- wlas. pryw.
- PGL LP, wlas. pryw.
- Zbiorniki wodne
- Działki w zasięgu oddziaływania planowanych przedsięwzięć
- 2 Zlewnie elementarne
- K Wydzielenia leśne
- 1 Oddziały leśne
- Nadleśnictwo Lutówko
- Gminy
- Obręby ewidencyjne

Podkład mapowy: Mapa podkładowa BDOO i BDOT10k

Skala: 1:10000

0 150 300 450 [m]

Układ współrzędnych: ETRF2000-PL / CS92

Numer arkusza: 135

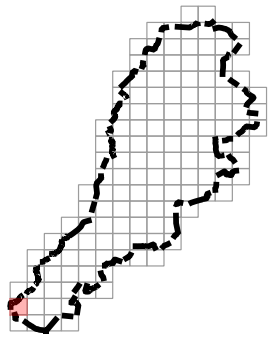

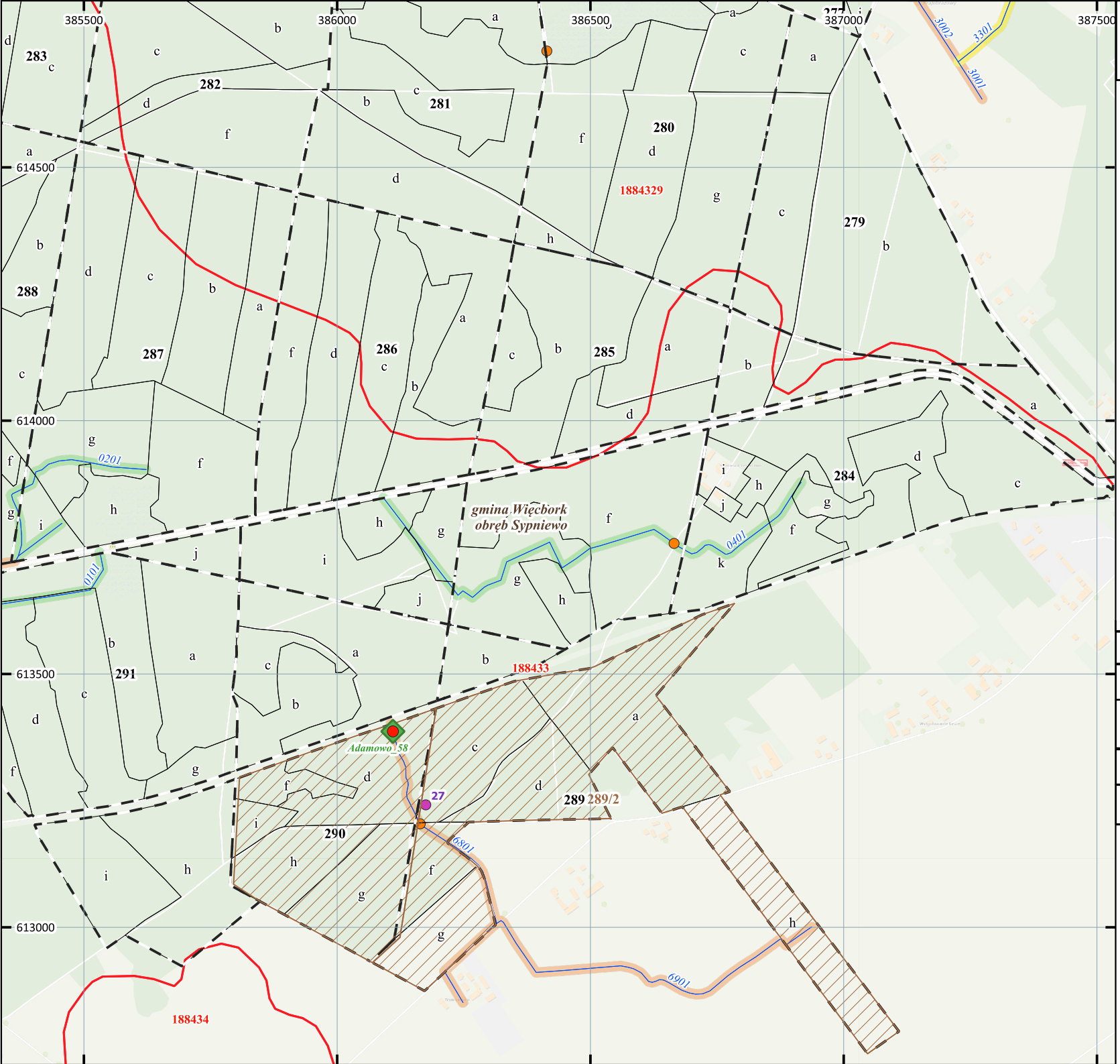

Opracowanie „Planu gospodarowania zasobami wodnymi (PGZW)" dla zlewni obszaru Nadleśnictwa Lutówko

Legenda

Harmonogram realizacji planowanych przedsięwzięć wg skali pilności:

- pilne - do realizacji w okresie do 5 lat
- mniej pilne - do realizacji w okresie od 5 do 10 lat
- Planowane przedsięwzięcia
- Planowane przekroje monitoringu przepływu wód
- Planowane lokalizacje piezometrów (monitoring poziomu wód gruntowych)
- Bród
- Most
- Jaz
- Zastawka
- Przepust
- Cieki o szer. < 2,0
- Cieki o szer. 2,0 - 4,0
- Cieki o szer. 4,0 <

Rodzaj własności/ zarządu cieków:

- PGL LP
- PGW WP
- wlas. pryw.
- PGL LP, wlas. pryw.
- Zbiorniki wodne
- Działki w zasięgu oddziaływania planowanych przedsięwzięć
- 2 Zlewnie elementarne
- K Wydzielenia leśne
- 1 Oddziały leśne
- Nadleśnictwo Lutówko
- Gminy
- Obręby ewidencyjne

Podkład mapowy: Mapa podkładowa BDOO i BDOT10k

Skala: 1:10000

0 150 300 450 [m]

Układ współrzędnych: ETRF2000-PL / CS92

Numer arkusza: 136

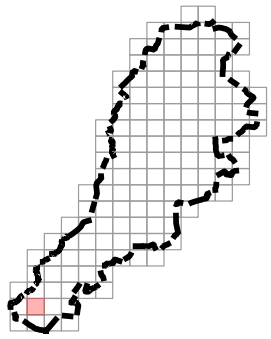

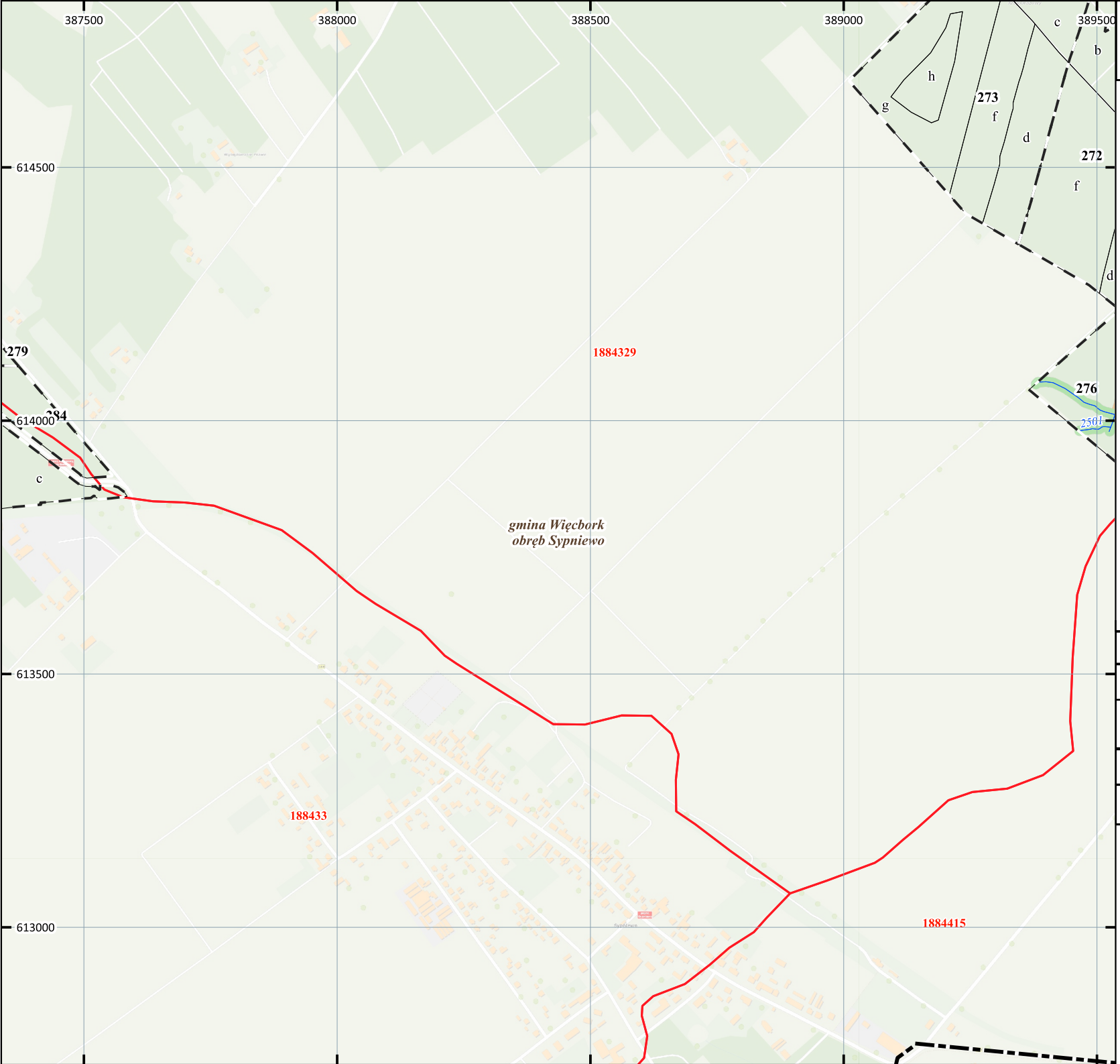

Opracowanie „Planu gospodarowania zasobami wodnymi (PGZW)" dla zlewni obszaru Nadleśnictwa Lutówko

Legenda

Harmonogram realizacji planowanych przedsięwzięć wg skali pilności:

- pilne - do realizacji w okresie do 5 lat
- mniej pilne - do realizacji w okresie od 5 do 10 lat
- Planowane przedsięwzięcia
- Planowane przekroje monitoringu przepływu wód
- Planowane lokalizacje piezometrów (monitoring poziomu wód gruntowych)
- Bród
- Most
- Jaz
- Zastawka
- Przepust
- Cieki o szer. < 2,0
- Cieki o szer. 2,0 - 4,0
- Cieki o szer. 4,0 <

Rodzaj własności/ zarządu cieków:

- PGL LP
- PGW WP
- wlas. pryw.
- PGL LP, wlas. pryw.
- Zbiorniki wodne
- Działki w zasięgu oddziaływania planowanych przedsięwzięć
- Zlewnie elementarne
- Wydzielenia leśne
- Oddziały leśne
- Nadleśnictwo Lutówko
- Gminy
- Obręby ewidencyjne

Podkład mapowy: Mapa podkładowa BDOO i BDOT10k

Skala: 1:10000

0 150 300 450 [m]

Układ współrzędnych: ETRF2000-PL / CS92

Numer arkusza: 137

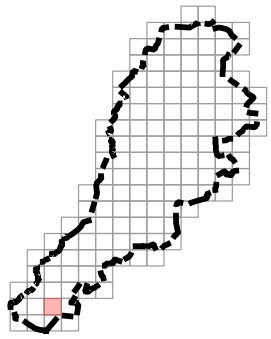

Opracowanie „Planu gospodarowania zasobami wodnymi (PGZW)” dla zlewni obszaru Nadleśnictwa Lutówko

Legenda

Harmonogram realizacji planowanych przedsięwzięć wg skali pilności:

- pilne - do realizacji w okresie do 5 lat
- mniej pilne - do realizacji w okresie od 5 do 10 lat
- Planowane przedsięwzięcia
- Planowane przekroje monitoringu przepływu wód
- Planowane lokalizacje piezometrów (monitoring poziomu wód gruntowych)
- Bród
- Most
- Jaz
- Zastawka
- Przepust
- Cieki o szer. < 2,0
- Cieki o szer. 2,0 - 4,0
- Cieki o szer. 4,0 <

Rodzaj własności/ zarządu cieków:

- PGL LP
- PGW WP
- wlas. pryw.
- PGL LP, wlas. pryw.
- Zbiorniki wodne
- Działki w zasięgu oddziaływania planowanych przedsięwzięć
- 2 Zlewnie elementarne
- K Wydzielenia leśne
- 1 Oddziały leśne
- Nadleśnictwo Lutówko
- Gminy
- Obręby ewidencyjne

Podkład mapowy: Mapa podkładowa BDOO i BDOT10k

Skala: 1:10000

0 150 300 450 [m]

Układ współrzędnych: ETRF2000-PL / CS92

Numer arkusza: 138

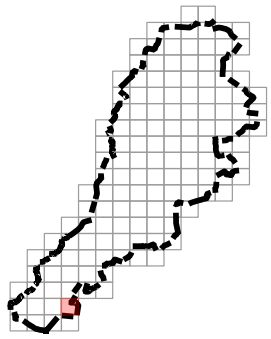

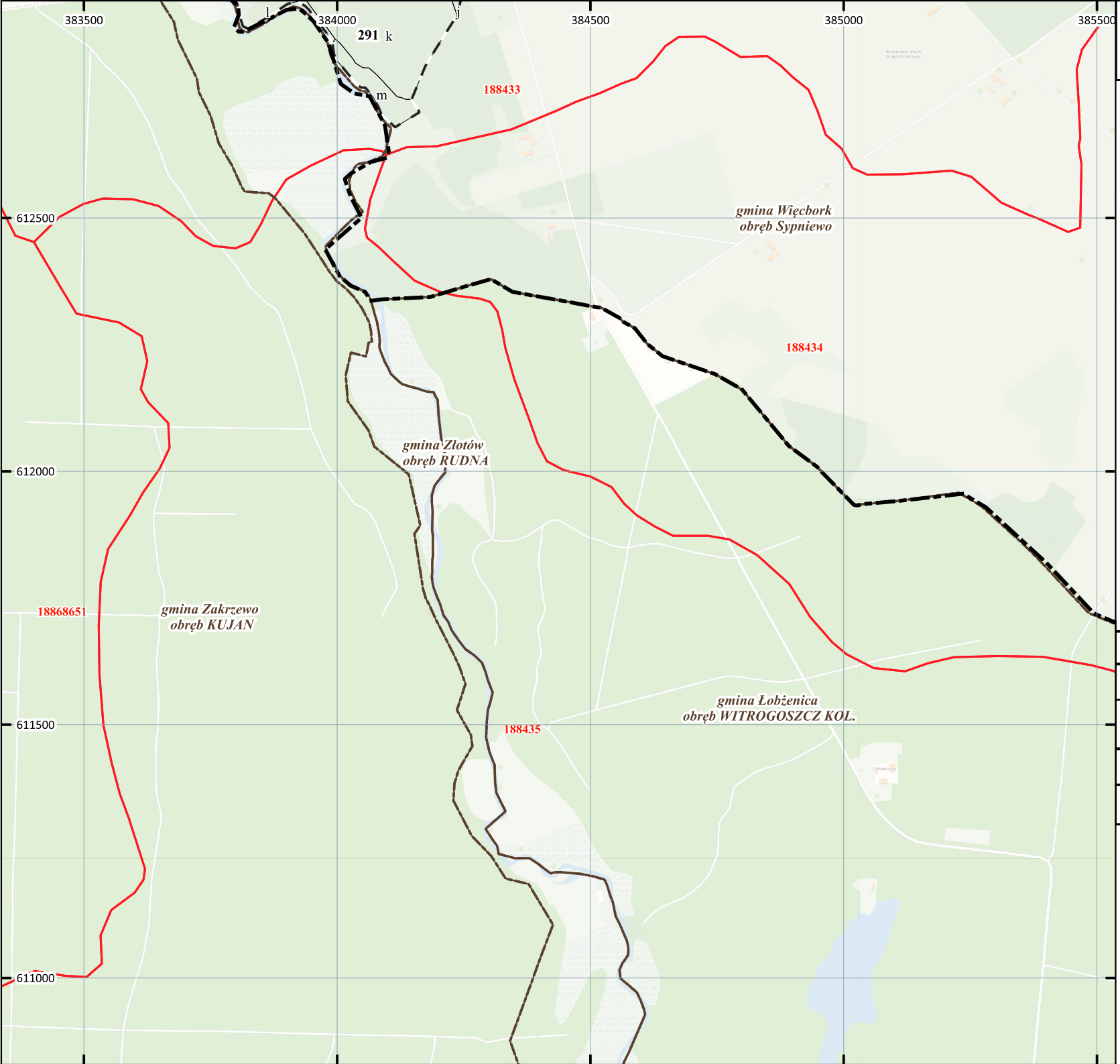

Opracowanie „Planu gospodarowania zasobami wodnymi (PGZW)" dla zlewni obszaru Nadleśnictwa Lutówko

Legenda

Harmonogram realizacji planowanych przedsięwzięć wg skali pilności:

- pilne - do realizacji w okresie do 5 lat
- mniej pilne - do realizacji w okresie od 5 do 10 lat
- Planowane przedsięwzięcia
- Planowane przekroje monitoringu przepływu wód
- Planowane lokalizacje piezometrów (monitoring poziomu wód gruntowych)
- Bród
- Most
- Jaz
- Zastawka
- Przepust
- Cieki o szer. < 2,0
- Cieki o szer. 2,0 - 4,0
- Cieki o szer. 4,0 <

Rodzaj własności/ zarządu cieków:

- PGL LP
- PGW WP
- wlas. pryw.
- PGL LP, wlas. pryw.
- Zbiorniki wodne
- Działki w zasięgu oddziaływania planowanych przedsięwzięć
- 2 Zlewnie elementarne
- K Wydzielenia leśne
- 1 Oddziały leśne
- Nadleśnictwo Lutówko
- Gminy
- Obręby ewidencyjne

Podkład mapowy: Mapa podkładowa BDOO i BDOT10k

Skala: 1:10000

0 150 300 450 [m]

Układ współrzędnych: ETRF2000-PL / CS92

Numer arkusza: 139

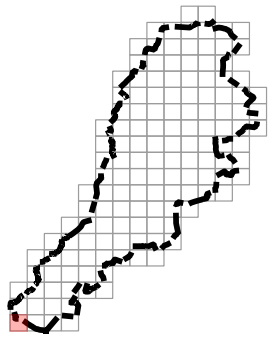

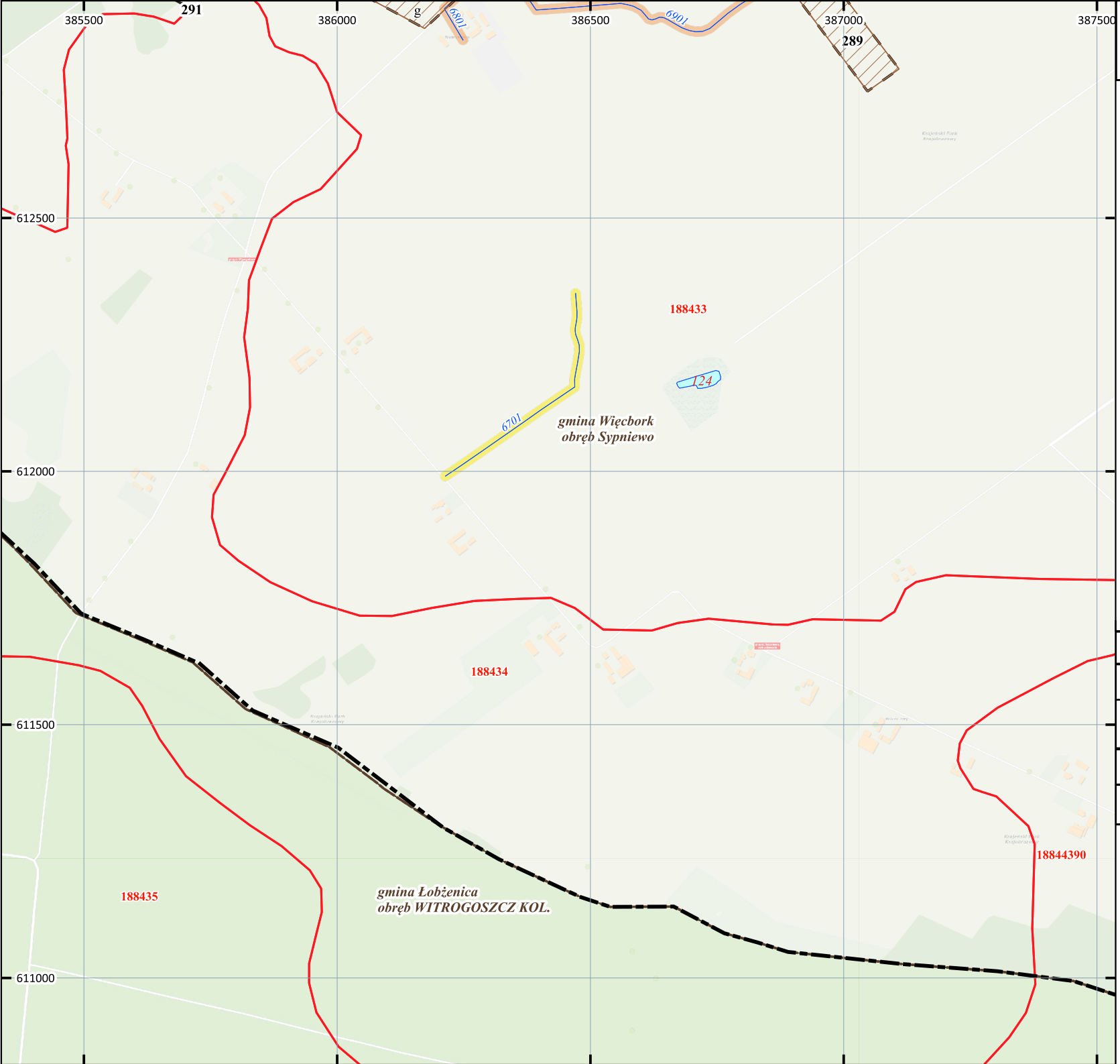

Opracowanie „Planu gospodarowania zasobami wodnymi (PGZW)" dla zlewni obszaru Nadleśnictwa Lutówko

Legenda

Harmonogram realizacji planowanych przedsięwzięć wg skali pilności:

- pilne - do realizacji w okresie do 5 lat
- mniej pilne - do realizacji w okresie od 5 do 10 lat
- Planowane przedsięwzięcia
- Planowane przekroje monitoringu przepływu wód
- Planowane lokalizacje piezometrów (monitoring poziomu wód gruntowych)
- Bród
- Most
- Jaz
- Zastawka
- Przepust
- Cieki o szer. < 2,0
- Cieki o szer. 2,0 - 4,0
- Cieki o szer. 4,0 <

Rodzaj własności/ zarządu cieków:

- PGL LP
- PGW WP
- wlas. pryw.
- PGL LP, wlas. pryw.
- Zbiorniki wodne
- Działki w zasięgu oddziaływania planowanych przedsięwzięć
- 2 — Zlewnie elementarne
- K — Wydzielenia leśne
- 1 — Oddziały leśne
- Nadleśnictwo Lutówko
- Gminy
- Obręby ewidencyjne

Podkład mapowy: Mapa podkładowa BDOO i BDOT10k

Skala: 1:10000

0 150 300 450 [m]

Układ współrzędnych: ETRF2000-PL / CS92

Numer arkusza: 140

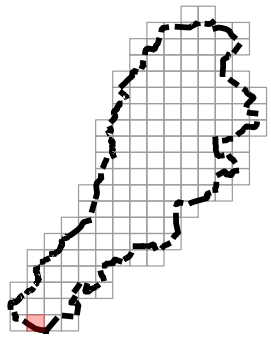

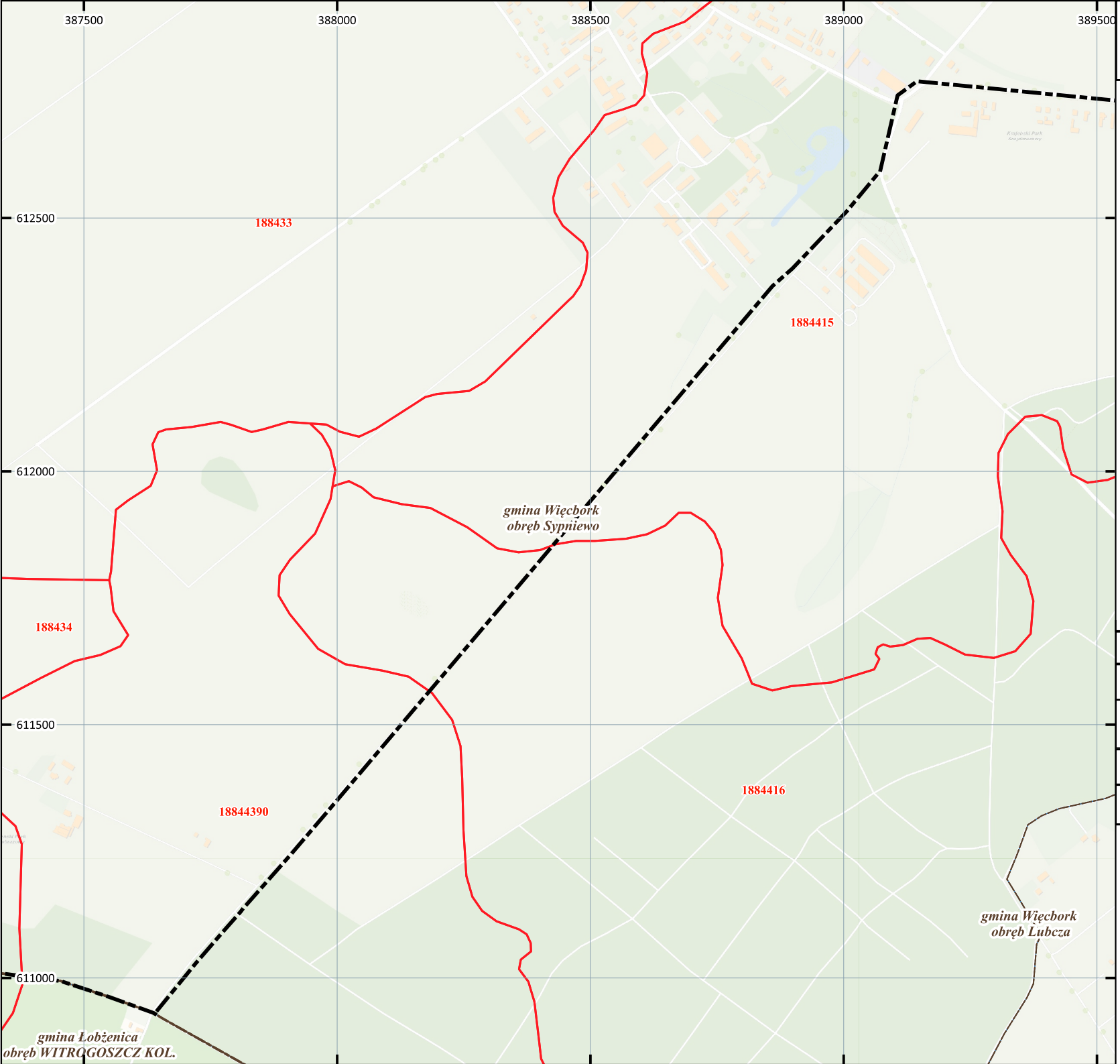

Opracowanie „Planu gospodarowania zasobami wodnymi (PGZW)" dla zlewni obszaru Nadleśnictwa Lutówko

Legenda

Harmonogram realizacji planowanych przedsięwzięć wg skali pilności:

- pilne - do realizacji w okresie do 5 lat
- mniej pilne - do realizacji w okresie od 5 do 10 lat
- Planowane przedsięwzięcia
- Planowane przekroje monitoringu przepływu wód
- Planowane lokalizacje piezometrów (monitoring poziomu wód gruntowych)
- Bród
- Most
- Jaz
- Zastawka
- Przepust
- Cieki o szer. < 2,0
- Cieki o szer. 2,0 - 4,0
- Cieki o szer. 4,0 <

Rodzaj własności/ zarządu cieków:

- PGL LP
- PGW WP
- wlas. pryw.
- PGL LP, wlas. pryw.
- Zbiorniki wodne
- Działki w zasięgu oddziaływania planowanych przedsięwzięć
- 2 Zlewnie elementarne
- K Wydzielenia leśne
- 1 Oddziały leśne
- Nadleśnictwo Lutówko
- Gminy
- Obręby ewidencyjne

Podkład mapowy: Mapa podkładowa BDOO i BDOT10k

Skala: 1:10000

0 150 300 450 [m]

Układ współrzędnych: ETRF2000-PL / CS92

Numer arkusza: 141

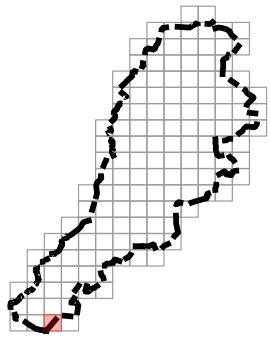

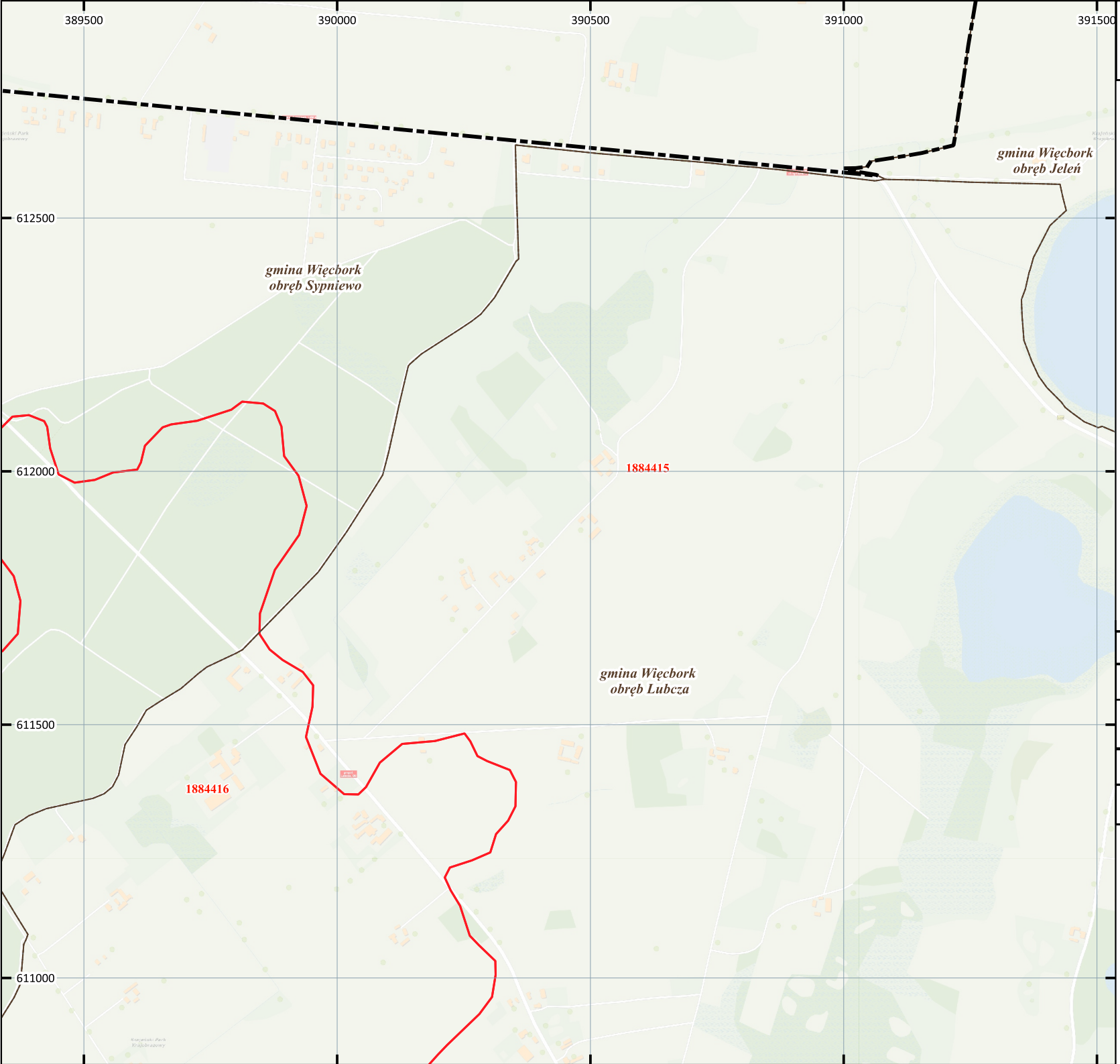

Opracowanie „Planu gospodarowania zasobami wodnymi (PGZW)" dla zlewni obszaru Nadleśnictwa Lutówko

Legenda

Harmonogram realizacji planowanych przedsięwzięć wg skali pilności:

- pilne - do realizacji w okresie do 5 lat
- mniej pilne - do realizacji w okresie od 5 do 10 lat
- Planowane przedsięwzięcia
- Planowane przekroje monitoringu przepływu wód
- Planowane lokalizacje piezometrów (monitoring poziomu wód gruntowych)
- Bród
- Most
- Jaz
- Zastawka
- Przepust
- Cieki o szer. < 2,0
- Cieki o szer. 2,0 - 4,0
- Cieki o szer. 4,0 <

Rodzaj własności/ zarządu cieków:

- PGL LP
- PGW WP
- wlas. pryw.
- PGL LP, wlas. pryw.
- Zbiorniki wodne
- Działki w zasięgu oddziaływania planowanych przedsięwzięć
- 2 Zlewnie elementarne
- K Wydzielenia leśne
- 1 Oddziały leśne
- Nadleśnictwo Lutówko
- Gminy
- Obręby ewidencyjne

Podkład mapowy: Mapa podkładowa BDOO i BDOT10k

Skala: 1:10000

0 150 300 450 [m]

Układ współrzędnych: ETRF2000-PL / CS92

Numer arkusza: 142

