

194/2

R

R

R

N






Ps

R

N

R

załącznik nr 1	ark. nr 5	skala 1:1000	dz. nr: 194/2	obręb: Pawłowo	gmina: Chojnice
----------------	-----------	--------------	---------------	----------------	-----------------

-  granice terenu objętego wnioskiem
-  granice obszaru, w stosunku do którego decyzja o ustaleniu lokalizacji strategicznej inwestycji w zakresie sieci przesyłowej ma wywołać skutek, o którym mowa w art. 22 ust. 1 – powierzchnia obszaru w granicach działki nr: 194/2 wynosi 4559m²
-  oś linii 110 kV
-  projektowany słup linii 110 kV
-  istniejący słup linii 110 kV przeznaczony do demontażu