Aktualizacja planu zadań ochronnych dla obszarów Natura 2000 :

- OSO Dolina Górnej Narwi PLB200007

-SOO Ostoja w Dolinie Górnej Narwi PLH200010.

I spotkanie Zespołu Lokalnej Współpracy

Siedziba Gminy Narew

30 czerwca 2025 r.

Fundusze Europejskie na Infrastrukturę, Klimat, Środowisko

Rzeczpospolita Polska

Dofinansowane przez Unię Europejską

Plan I spotkania Zespołu Lokalnej Współpracy (ZLW)

CZĘŚĆ I

Przedstawienie zleceniodawcy i wykonawców.

1. Europejska Sieć Ekologiczna Natura 2000.
2. Plany Zadań Ochronnych Natura 2000.
3. Uzupełnienie listy interesariuszy i członków ZLW.
4. Proces planistyczny prowadzący do sporządzania projektu.
5. Charakterystyka OSO Dolina Górnej Narwi PLB200007.

CZĘŚCI II

Przedstawienie zleceniodawcy i wykonawców.

1. Charakterystyka SOO Ostoja w Dolinie Górnej Narwi PLH200010 .
2. Informacje o obszarze Natura 2000 Ostoja w Dolinie Górnej Narwi.
3. Przedmioty ochrony obszaru według Standardowego Formularza Danych (SDF).
4. Charakterystyka siedlisk przyrodniczych i gatunków objętych projektem PZO.

Fundusze Europejskie na Infrastrukturę, Klimat, Środowisko
Rzeczpospolita Polska
Dofinansowane przez Unię Europejską

Opracowanie projektu aktualizacji planu zadań ochronnych (PZO)
dla obszarów Natura 2000: OSO Dolina Górnej Narwi oraz SOO Ostoja w Dolinie Górnej Narwi
wykonywane jest na zlecenie Regionalnej Dyrekcji Ochrony Środowiska w Białymstoku.

Zamawiający

REGIONALNA DYREKCJA OCHRONY ŚRODOWISKA W BIAŁYMSTOKU

Wykonawca

DUBELT Towarzystwo Przyrodnicze

SNOPOWIĄZAŁKA

Koordynacja i nadzór merytoryczny

inż. **Emil Walkowski**
Planista regionalny
mgr **Natalia Kołtek**
Asystent regionalny

mgr Piotr Świętochowski
Koordynator prac – „obszar ptasi” OSO
mgr Filip Jarzombkowski
Koordynator prac - „obszar siedliskowy” SOO

Fundusze Europejskie na Infrastrukturę, Klimat, Środowisko
Rzeczpospolita Polska
Dofinansowane przez Unię Europejską

Towarzystwo Przyrodnicze Dubelt

- Koordynator prac: mgr **Piotr Świętochowski**
- Eksperci przyrodnicy: dr **Michał Korniluk,** inż. **Paweł Białomyzy, Tomasz Tumiel, mgr Oliwier Myka**
- Ekspert ds. GIS: mgr **Piotr Świętochowski**

<u>Konsultacje merytoryczne:</u>

- **Grzegorz Grygoruk**

Fundacja Snopowiązałka

- Koordynator prac: **Filip Jarzombkowski**
- Eksperci przyrodnicy: **Katarzyna Barańska**, **Ewa Gutowska**, **Filip Jarzombkowski**, **Michał Nowak**, **Jerzy Romanowski**
- Ekspert ds. GIS: **Łukasz Brylak**

NATURA 2000

Natura 2000 – cele i potrzeba wdrożenia

Cele funkcjonowania Europejskiej Sieci Ekologicznej Natura 2000

1. **zachowanie** określonych typów siedlisk przyrodniczych oraz gatunków, które uważa się za **cenne i zagrożone w skali całej Europy**.
2. Ochrona **różnorodności biologicznej**.
3. Zachowanie wspólnego dziedzictwa przyrodniczego Europy w oparciu o **jednolite prawo**.

Źródło: https://www.gov.pl/web/gdos/o-sieci

Natura 2000 – podstawa funkcjonowania

Dyrektywa Ptasia

dyrektywa Parlamentu Europejskiego i Rady 2009/147/WE z dnia 30 listopada 2009 r. w sprawie ochrony dzikiego ptactwa - wcześniej dyrektywa Rady 79/409/EWG z dnia 2 kwietnia 1979 r. w sprawie ochrony dzikiego ptactwa) - określa kryteria do wyznaczania ostoi dla gatunków ptaków zagrożonych wyginięciem.

Dyrektywa Siedliskowa

Dyrektywa Rady 92/43/EWG z dnia 21 maja 1992 r. w sprawie ochrony siedlisk przyrodniczych oraz dzikiej fauny i flory) - ustala zasady ochrony pozostałych gatunków zwierząt, a także roślin i siedlisk przyrodniczych oraz procedury ochrony obszarów szczególnie ważnych przyrodniczo.

Każdy kraj członkowski Unii Europejskiej ma obowiązek zapewnić siedliskom przyrodniczym i gatunkom, wymienionym w załącznikach Dyrektywy siedliskowej i ptasiej, warunki sprzyjające ochronie lub zadbać o odtworzenie ich dobrego stanu. Dotyczy to m.in. wyznaczenia i objęcia ochroną obszarów, na których te siedliska i gatunki występują.

Dyrektywa Ptasia

- **Liczebność populacji wielu gatunków dzikiego ptactwa,** występujących naturalnie na europejskim terytorium państw członkowskich, **zmniejsza się w niektórych przypadkach w bardzo szybkim tempie,** co stanowi **poważne zagrożenie dla ochrony środowiska naturalnego, w szczególności dla jego równowagi biologicznej.**

- Gatunki dzikiego ptactwa występujące naturalnie na europejskim terytorium państw członkowskich to **głównie gatunki wędrowne.** Gatunki te stanowią **wspólne dziedzictwo,** a **skuteczna ochrona ptactwa jest zwykle transgranicznym problemem** dotyczącym środowiska, który wymaga **wspólnej odpowiedzialności.**

- Ochrona ma na celu **długoterminowe gospodarowanie i ochronę zasobów naturalnych, będących integralną częścią dziedzictwa narodów Europy.**

- Gatunki wymienione **w załączniku I** podlegają specjalnym środkom ochrony dotyczącym ich naturalnego siedliska w celu zapewnienia im przetrwania oraz reprodukcji na obszarze ich występowania.

Dyrektywa Siedliskowa

- Dyrektywa siedliskowa razem z **dyrektywą ptasią** jest jednym z filarów ochrony przyrody w Europie i odgrywa kluczową rolę w zachowaniu unikalnego dziedzictwa przyrodniczego na kontynencie. Stanowi podstawę europejskiego systemu ochrony przyrody **Natura 2000**.

- Jej celem jest zapobieganie pogorszeniu stanu **siedlisk** i gatunków **roślin** oraz **zwierząt** na obszarach Natura 2000.

- Wprowadza zasady ochrony gatunków i siedlisk.
  - obszary ochrony (**obszary Natura 2000**), na których te zasady są stosowane;
  - ścisła ochrona gatunkowa;
  - gospodarcze użytkowanie, które jednak może wymagać kontroli.

- Wymaga od państw członkowskich prowadzenia monitoringu stanu ochrony siedlisk i gatunków oraz podejmowania działań w celu odtworzenia lub zachowania ich w odpowiednim stanie.

- Wspiera zachowanie różnorodności biologicznej, uwzględniając jednocześnie aspekty gospodarcze, społeczne, kulturowe i regionalne.

Natura 2000, a polskie prawo

Ustawa z dnia 16 kwietnia 2004 r. o ochronie przyrody

Art. 6. 1 Formy ochrony przyrody:

1. parki narodowe;
2. rezerwaty przyrody;
3. parki krajobrazowe;
4. obszary chronionego krajobrazu;
5. **obszary Natura 2000;**
6. pomniki przyrody;
7. stanowiska dokumentacyjne;
8. użytki ekologiczne;
9. zespoły przyrodniczo-krajobrazowe;
10. ochrona gatunkowa roślin, zwierząt i grzybów.

Art. 25. 1. Sieć obszarów Natura 2000 obejmuje:

1. **obszary specjalnej ochrony ptaków (OSO);**
2. **specjalne obszary ochrony siedlisk (SOO);**
3. obszary mające znaczenie dla Wspólnoty.

Obszary ptasie i siedliskowe są wyznaczane niezależnie od siebie, mogą więc ze sobą sąsiadować lub na siebie zachodzić.

Nadzór nad obszarem Natura 2000 sprawuje właściwy regionalny dyrektor ochrony środowiska

Dlaczego te, a nie inne gatunki ptaków?

- Art. 4 Dyrektywy Ptasiej – Gatunki wymienione w **załączniku I** podlegają specjalnym środkom ochrony dotyczącym ich naturalnego siedliska w celu zapewnienia im przetrwania oraz reprodukcji na obszarze ich występowania
  a) gatunki zagrożone wyginięciem;
  b) gatunki podatne na szczególne zmiany w ich naturalnym siedlisku;
  c) gatunki uznane za rzadkie z uwagi na niewielkie populacje lub ograniczone lokalne występowanie;
  d) inne gatunki wymagające szczególnej uwagi ze względu na specyficzny charakter ich naturalnego siedliska.

- Art. 7 – Gatunki wędrowne z **załącznika nr II**

Kryteria kwalifikacji OSO

Rozporządzenie Ministra Środowiska z dnia 13 kwietnia 2010 r. *w sprawie siedlisk przyrodniczych oraz gatunków będących przedmiotem zainteresowania Wspólnoty, a także kryteriów wyboru obszarów kwalifikujących się do uznania lub wyznaczenia jako obszary Natura 2000* – **załącznik 2**

§ 6 Kryteria wyboru obszarów kwalifikujących się do wyznaczenia jako **OSO** Natura 2000 :

a) regularne występowanie **co najmniej 1% krajowej lęgowej populacji** gatunku lub
b) regularne występowanie **co najmniej 1% przelotnej populacji gatunku wędrownego**, lub
c) regularne występowanie **co najmniej 20 000 osobników** jednego lub wielu gatunków **wędrownych** ptaków wodno-błotnych podczas wędrówek lub zimowania lub **co najmniej 10 000 par** jednego lub wielu wędrownych gatunków ptaków morskich, lub
c) regularne występowanie w sumie **co najmniej 5000 bocianów białych** lub **3000 żurawi**, lub **3000 ptaków drapieżnych w ciągu całego okresu migracji wiosennej lub jesiennej**, lub
d) przynależność obszaru do jednego z **10 najważniejszych krajowych obszarów gniazdowania gatunków zagrożonych na obszarze państw członkowskich** Unii Europejskiej lub regularne występowanie gatunku **zagrożonego w skali globalnej;**

Kryteria kwalifikacji SOO

Rozporządzenie Ministra Środowiska z dnia 13 kwietnia 2010 r. *w sprawie siedlisk przyrodniczych oraz gatunków będących przedmiotem zainteresowania Wspólnoty, a także kryteriów wyboru obszarów kwalifikujących się do uznania lub wyznaczenia jako obszary Natura 2000*

§ 5. Kryteria wyboru obszarów kwalifikujących się do wyznaczenia **SOO** Natura 2000 :

1. występowanie typu **siedliska przyrodniczego** wymienionego w załączniku nr 1 do rozporządzenia, uwzględniając:
   a) priorytetowe znaczenie typu siedliska przyrodniczego,
   b) zachowanie pełnej zmienności danego typu siedliska przyrodniczego,
   c) wielkości krajowych zasobów typu siedliska przyrodniczego i ich rozmieszczenia,
   d) podatność typu siedliska przyrodniczego na proces degradacji,
   e) znaczenie obszaru Natura 2000 dla zachowania typu siedliska przyrodniczego w kraju, uwzględniając:
      - stopień reprezentatywności i wykształcenia siedliska przyrodniczego na obszarze,
      - powierzchnię zajmowaną przez siedlisko przyrodnicze na obszarze w stosunku do całkowitej powierzchni tego typu siedliska przyrodniczego na obszarze kraju,
      - stan zachowania struktury i funkcji siedliska przyrodniczego na obszarze lub możliwość jego renaturyzacji,
      - istniejące i potencjalne zagrożenia powodujące utratę wartości przyrodniczych siedliska.

Kryteria kwalifikacji SOO

Rozporządzenie Ministra Środowiska z dnia 13 kwietnia 2010 r. *w sprawie siedlisk przyrodniczych oraz gatunków będących przedmiotem zainteresowania Wspólnoty, a także kryteriów wyboru obszarów kwalifikujących się do uznania lub wyznaczenia jako obszary Natura 2000*

§ 5. Kryteria wyboru obszarów kwalifikujących się do wyznaczenia **SOO** Natura 2000 :

1. występowanie typu **gatunków roślin i zwierząt** wymienionych w załącznikach nr 2 i 3 do rozporządzenia, uwzględniając:
   a) priorytetowe znaczenie gatunku,
   b) rozmieszczenie gatunku na obszarze kraju,
   c) znaczenie obszaru dla zachowania gatunków roślin i zwierząt w kraju, uwzględniając:
   - wielkość i zagęszczenie lokalnej populacji gatunku w stosunku do populacji krajowej,
   - stan zachowania cech siedliska ważnych dla gatunku oraz możliwość renaturyzacji zdegradowanych siedlisk gatunku,
   - stopień izolacji lokalnej populacji gatunku w stosunku do naturalnego zasięgu gatunku,
   - istniejące i potencjalne zagrożenia dla lokalnej populacji gatunku i jego siedliska powodujące utratę ich wartości przyrodniczych,

   d) znaczenie obszaru dla przemieszczania się gatunków, uwzględniając jego:
   - położenie na trasie wędrówek innych gatunków niż wymienione w załącznikach nr 2 i 3 do rozporządzenia,
   - funkcjonowanie jako korytarza ekologicznego łączącego inne obszary istotne dla ochrony siedlisk gatunków, w szczególności gatunków priorytetowych, wymienionych w załącznikach nr 2 i 3 do rozporządzenia.

Obszary Natura 2000 w Polsce

https://natura2000.eea.europa.eu/

- 20% powierzchni lądowej Polski.
- 145 obszarów ptasich (OSO).
- 867 obszarów siedliskowych(SOO).

Udział lądowych obszarów Natura 2000 w krajach Unii Europejskiej

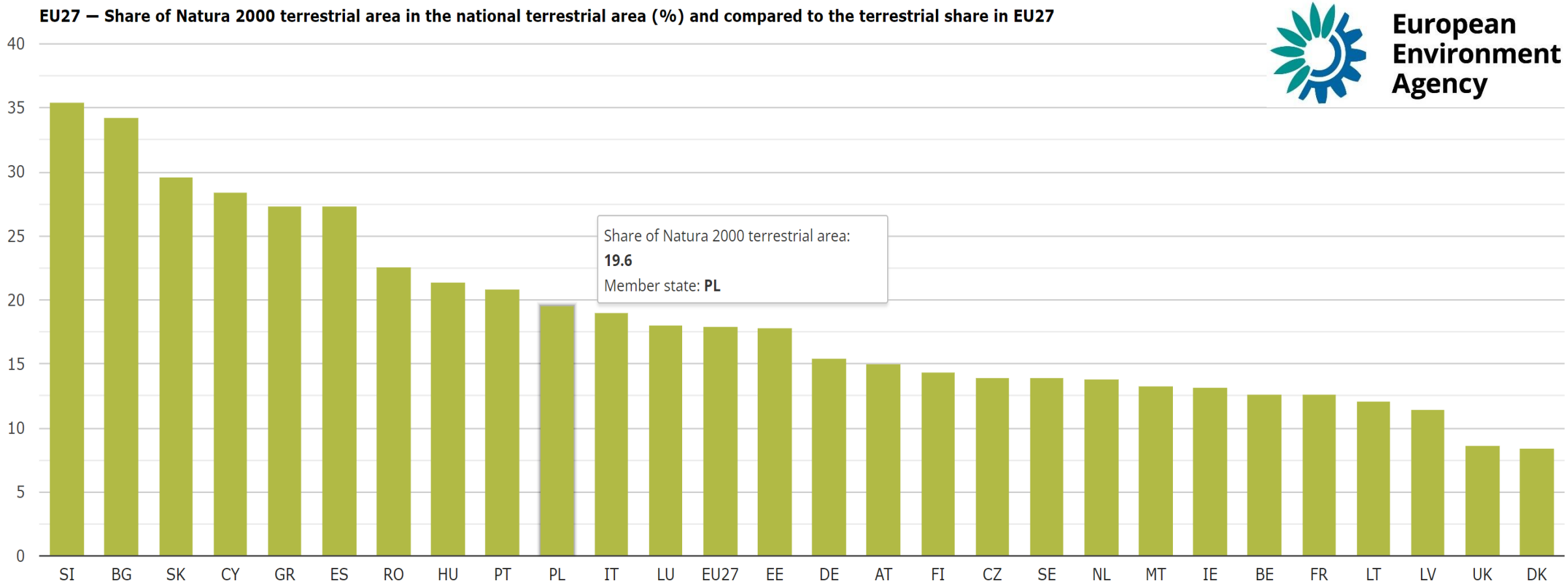

Źródło: https://www.eea.europa.eu/data-and-maps/daviz/eionet/sandbox/bise-country-sheets/share-of-natura-2000-terrestrial-area-in-the-national-terrestrial-area#tab-chart_1

GENERALNA DYREKCJA OCHRONY ŚRODOWISKA

CENTRALNY REJESTR FORM OCHRONY PRZYRODY

Wyszukiwanie form ochrony przyrody

Województwo:	podlaskie
Powiat:	bielski
Gmina:	dowolne
Nazwa własna:	
Forma ochrony:	obszar natura 2000

Szukaj

https://crfop.gdos.gov.pl/CRFOP/

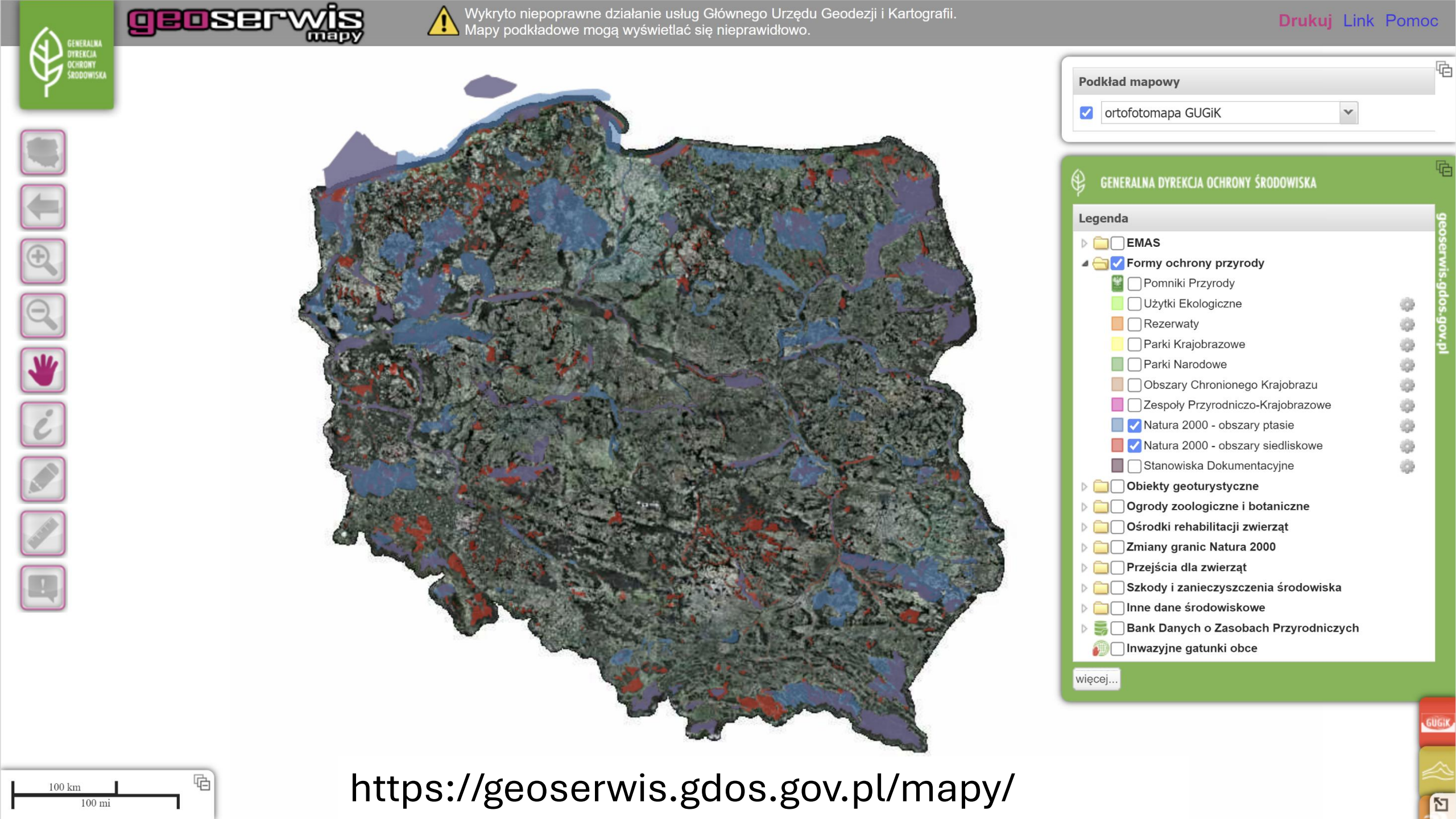

https://geoserwis.gdos.gov.pl/mapy/

OSO Dolina Górnej Narwi PLB200007

SOO Ostoja w Dolinie Górnej Narwi PLH200010

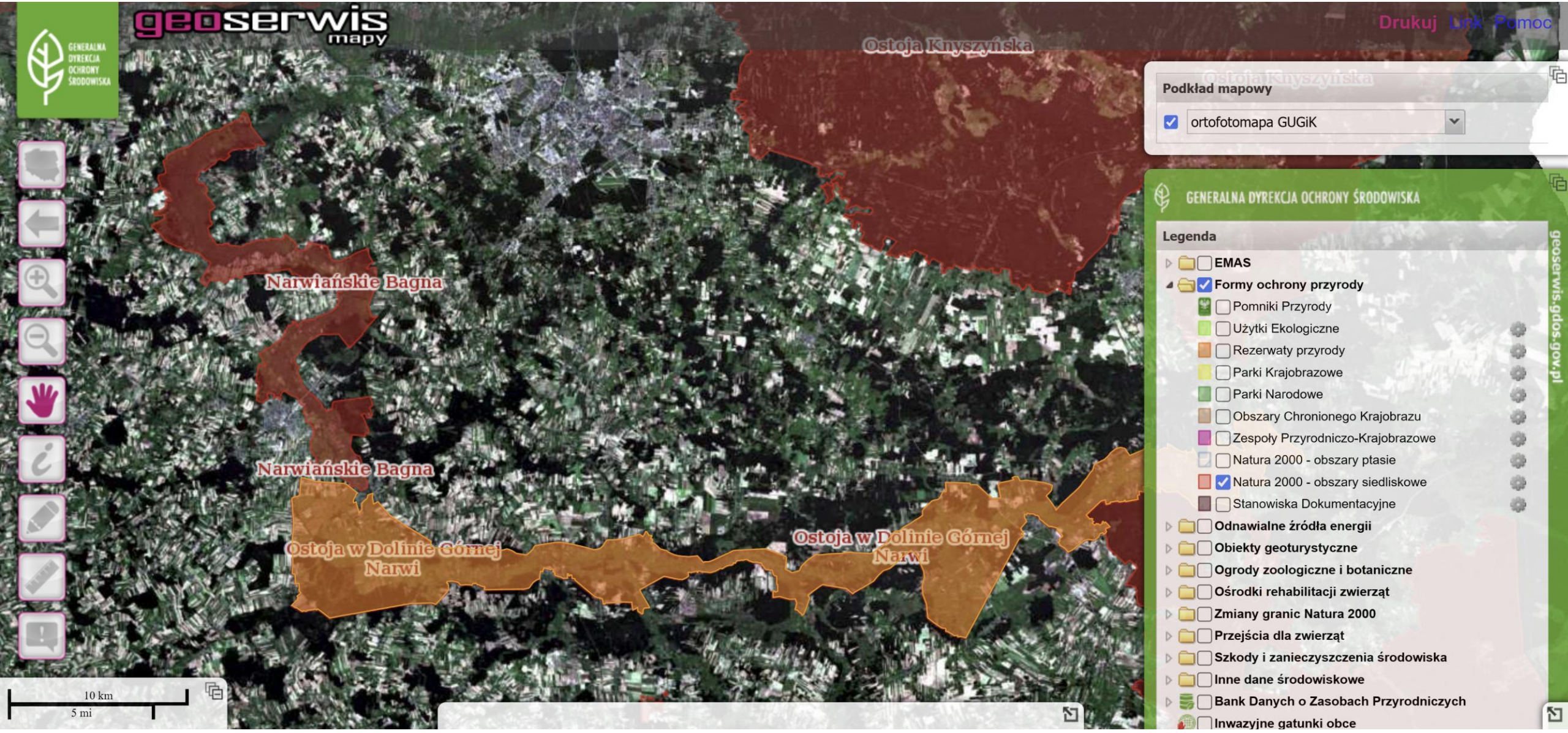

Po co nam Natura 2000?

„Europejskie dziedzictwo w krajowym depozycie”.

Zarządzanie wspólnym dziedzictwem jest powierzone państwom członkowskim na ich terytoriach.

https://pl.123rf.com

Źródło: Pawlaczyk P. 2021

Po co nam Natura 2000?

- Potrzeba ochrony poza sztucznymi granicami, wysiłki podejmowane na rzecz ochrony przyrody tylko w jednym kraju mogą być nieskuteczne.
- Status zagrożenia gatunków jest różny w rożnych krajach – ochrona wspólnego dziedzictwa europejskiego.
- Pozostałe krajowe formy ochrony przyrody są zbyt małe i nie obejmują wielu miejsc występowania gatunków zagrożonych.
- Działa niezależnie od istniejącego krajowego systemu ochrony.
- Natura 2000 jest uzupełnieniem wcześniej działających systemów ochrony przyrody.
- Stały monitoring występowania rzadkich i zagrożonych gatunków i siedlisk.



Jak działa ochrona w obszarach Natura 2000?

- Celem sieci Natura 2000 jest utrzymanie lub odtworzenie „właściwego stanu ochrony” przedmiotów ochrony.

- Nie tylko zahamowanie negatywnych procesów, ale odtworzenie, przywrócenie chronionych elementów do dobrego stanu.

Natura 2000 NIE JEST OBSZAREM:

chronionym

- JEST obszarem **ochrony**

wyłączonym z działalności

- można prowadzić działalność gospodarczą, rolną, leśną, łowiecką, rybacką

zakazów

- nie ma zakazów analogicznych do parków narodowych czy rezerwatów przyrody

ZRÓWNOWAŻONY ROZWÓJ

Jak działa ochrona w obszarach Natura 2000

Najważniejsza zasada:

→brak znacząco negatywnego wpływu na przedmioty ochrony ←

- Nie są ograniczane plany, przedsięwzięcia ani działania, które nie wpływają negatywnie na obszar z punktu widzenia jego ochrony.

- Plany, przedsięwzięcia oraz działania, które wpływałyby znacząco negatywnie na obszar nie mogą być wdrożone*

*odstępstwo: realizacja nadrzędnego interesu publicznego, i udowodnienie, że nie można tego interesu zrealizować w inny, nieszkodzący obszarowi sposób → kompensacje przyrodnicze.

Jak działa ochrona w obszarach Natura 2000

Zasada ostrożności:

- Przy zezwalaniu na korzystanie ze środowiska: nierozwiane wątpliwości muszą być interpretowane na korzyść środowiska, a nie na korzyść inwestycji.
- Przy planowaniu ochrony: jeżeli występuje niepewność co do istnienia lub zakresu zagrożeń należy przyjąć środki ochrony bez konieczności oczekiwania aż rzeczywistość i powaga tych zagrożeń zostaną w pełni wykazane.

Źródło: Pawlaczyk P. 2021

Natura 2000 - możliwości i korzyści

Program Natura 2000, w przeciwieństwie do wielu istniejących od lat w polskim prawodawstwie form ochrony przyrody, może nieść ze sobą nie tylko korzyści stricte przyrodnicze.

Obszary Natura 2000 mogą stać się istotnym źródłem dochodu i obiektem rozwoju lokalnego, np.:

- rozwój turystyki,
- łatwiejsze uzyskanie płatności rolnośrodowiskowych w ramach Planu Strategicznego dla Wspólnej Polityki Rolnej na lata 2023-2027,
- brak degresywności płatności rolnośrodowiskowych,
- zwiększenie szans dla samorządów na zdobycie dofinansowania na realizację projektów i programów poprawiających stan infrastruktury.

Źródło: natura2000.gdos.gov.pl

Natura 2000 - możliwości i korzyści

Ustawa z dnia 1 października 2024 r. o dochodach jednostek samorządu terytorialnego

SERWIS SAMORZĄDOWY PAP

Prawo | Finanse | Dofinansowanie | Edukacja | Środowisko | Praca | E-urząd | Nieruchomości | Klub Samorządowy PAP

Finanse

Strona główna

Wątpliwości dot. nowej subwencji ekologicznej dla gmin. MF wyjaśnia

26.08.2024 Aktualizacja: 27.08.2024, 15:13

Najpopularniejsze

1. Laptopy również dla nauczycieli przedszkoli? Tak, ale na innych zasadach
2. Prywatny profil zaufany pracowników samorządowych do obsługi e-doręczeń. RPO ma wątpliwości
3. Podwyżki dla skarbników i wójtów. Samorządowcy chcą nowelizacji rozporządzenia

Natura 2000 - Fakty Mity

- Na obszarach Natura 2000 obowiązuje wiele ograniczeń i zakazów w użytkowaniu → MIT
- Utworzenie obszaru Natura 2000 zawsze oznacza ograniczenia perspektyw rozwoju lokalnych społeczności → MIT
- Każdy obszar i związane z nim problemy będą traktowane indywidualnie. Nie ma gotowych recept. → FAKT
- Rolnictwo może sprzyjać wielu przedmiotom ochrony → FAKT

Obszary Natura 2000 w woj. podlaskim

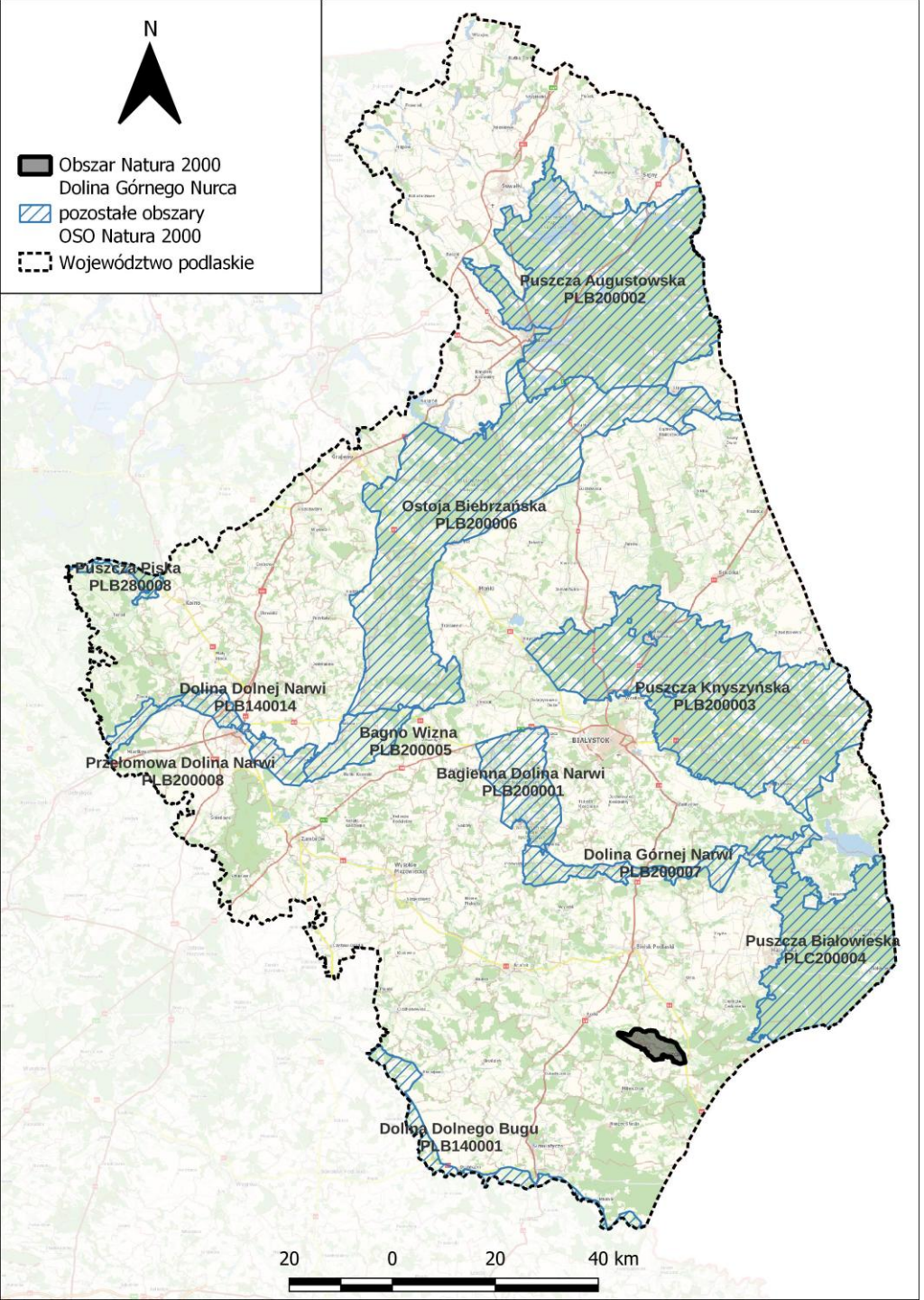

Obszary Natura 2000	Liczba	Powierzchnia (ha)	% pow. woj.
OSO - Ptasie	12	578815,64	28,7
SOO - Siedliskowe	25	436649,85	21,6
Razem	37	636057,84	31,5

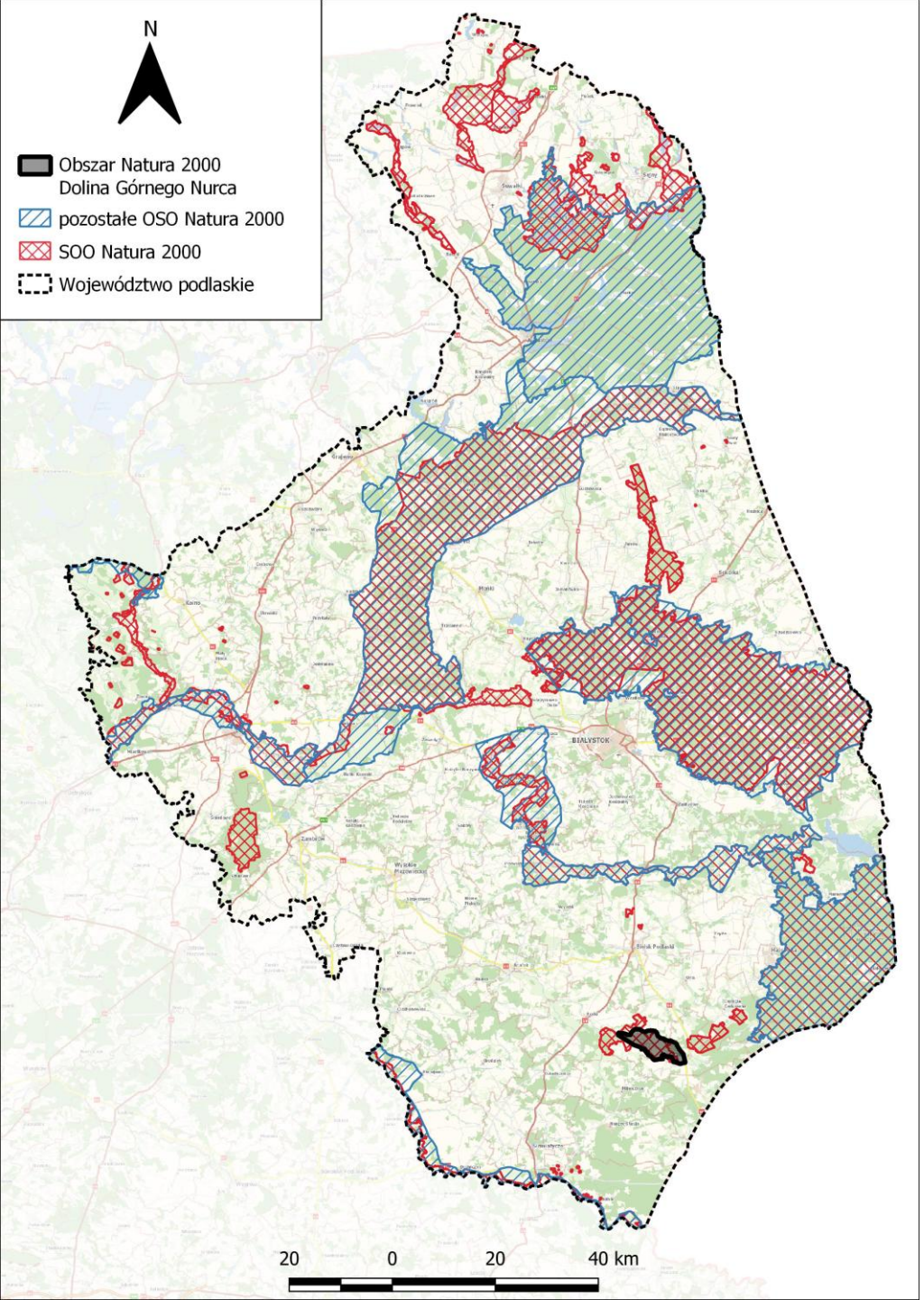

Obszary Specjalnej Ochrony Ptaków w woj. podlaskim

Obszary Natura 2000	Liczba	Powierzchnia (ha)	% pow. woj.
OSO - Ptasie	12	578815,64	28,7

Plan zadań ochronnych

PZO

PZO – tryb sporządzania

Ustawa z dnia 16 kwietnia 2004 r. *o ochronie przyrody*

Organami kluczowymi w zarządzaniu siecią Natura 2000 są Generalny Dyrektor Ochrony Środowiska oraz Regionalni Dyrektorzy Ochrony Środowiska.

Na terenach im podlegających i pokrywających się z obszarami Natura 2000, istotną rolę odgrywają także dyrektorzy parków narodowych, dyrektorzy urzędów morskich oraz nadleśnictwa.

Zarządzanie obszarami „siedliskowymi" i „ptasimi" przez jednostkę sprawującą nadzór nad obszarem Natura 2000 w Polsce odbywa się przede wszystkim za pomocą:

a) Planów Zadań Ochronnych i b) Planów Ochrony.

PZO – podstawa prawna

Ustawa z dnia 16 kwietnia 2004 r. *o ochronie przyrody*

Art. 27a.

1. Wyznaczenie **obszaru specjalnej ochrony ptaków** lub **specjalnego obszaru ochrony siedlisk**, zmiana jego granic lub likwidacja następują w drodze rozporządzenia ministra właściwego do spraw środowiska (…)
2. Nadzór nad obszarem Natura 2000 (…) sprawuje właściwy **regionalny dyrektor ochrony środowiska** (…)

Art. 28.

1. Dla obszaru Natura 2000 sprawujący nadzór nad obszarem sporządza **projekt planu zadań ochronnych,** biorąc pod uwagę cele ochrony obszaru (…)
3. Sporządzający projekt planu zadań ochronnych, (…) **umożliwi zainteresowanym osobom i podmiotom prowadzącym działalność w obrębie siedlisk przyrodniczych i siedlisk gatunków**, dla których ochrony wyznaczono obszar Natura 2000, **udział w pracach związanych ze sporządzaniem tego projektu.**
4. Sporządzający projekt planu zadań ochronnych (…) **zapewnia możliwość udziału społeczeństwa** (…).
5. Regionalny dyrektor ochrony środowiska ustanawia, **w drodze aktu prawa miejscowego w formie zarządzenia, plan zadań ochronnych dla obszaru Natura 2000,** kierując się koniecznością utrzymania i przywracania do właściwego stanu ochrony siedlisk przyrodniczych oraz gatunków roślin i zwierząt, dla których ochrony wyznaczono obszar Natura 2000.

PZO – podstawa prawna aktualizacji

Ustawa z dnia 16 kwietnia 2004 r. *o ochronie przyrody*

Art. 28. c.d.

8a. **Plan zadań ochronnych** dla obszaru Natura 2000 może być zmieniony, jeżeli:

1) wynika to z potrzeb ochrony siedlisk przyrodniczych lub gatunków roślin i zwierząt, dla których ochrony wyznaczono obszar Natura 2000, lub
2) zachodzi konieczność jego aktualizacji, w szczególności w wyniku oceny aktualności planu zadań ochronnych, o której mowa w art. 31.

8b. W przypadku uznania konieczności zmiany planu zadań ochronnych dla obszaru Natura 2000 regionalny dyrektor ochrony środowiska:

1) podejmuje działania w celu zmiany tego planu albo ustanowienia nowego planu zadań ochronnych dla tego obszaru – w przypadku gdy sprawuje on nadzór nad tym obszarem, albo
2) zwraca się o podjęcie działań, o których mowa w pkt 1, do właściwego organu sprawującego nadzór nad tym obszarem – w przypadku gdy nadzór nad tym obszarem sprawuje organ inny niż regionalny dyrektor ochrony środowiska.

PZO – Cel tworzenia

Zapewnienie **poprawy lub utrzymania właściwego stanu ochrony** gatunku, czy siedliska przyrodniczego tzn. monitorowanie czy:

- zasięg (rozmieszczenie) gatunku / siedliska nie kurczy się;
- populacja nie zmniejsza się i jest wystarczająca do trwałego zachowania gatunku;
- siedlisko przyrodnicze / siedlisko gatunku jest odpowiedniej jakości i wielkości;
- nie ma niebezpieczeństwa utrzymywania się stwierdzonych zagrożeń w przyszłości, czyli monitorowanie skuteczności podjętych działań ochronnych (PZO zakłada wdrożenie działań ochronnych mających na celu eliminację lub minimalizację zagrożeń mających wpływ na przedmioty ochrony obszaru).

PZO – tryb sporządzania

Opracowanie projektu Planu Zadań Ochronnych obejmuje zidentyfikowanie zagrożeń dla obszaru Natura 2000 i wskazanie działań, które powinny zostać pilnie wykonane w najbliższym okresie ze wskazaniem podmiotów odpowiedzialnych za ich wykonanie i obszarów ich wdrażania.

PZO sporządza się w oparciu o istniejące dane oraz ich weryfikację terenową.

http://natura2000.gdos.gov.pl/

PZO – podstawa prawna

Ustawa z dnia 16 kwietnia 2004 r. *o ochronie przyrody* Art. 28. c.d

Plan zadań ochronnych zawiera m.in.:

- opis granic i mapę obszaru Natura 2000;
- identyfikację zagrożeń dla siedlisk przyrodniczych oraz gatunków roślin i zwierząt (i ich siedlisk);
- cele i określenie działań ochronnych;
- zalecenia dotyczące przyszłego monitoringu.
- wskazania do zmian w istniejących planach

PZO – tryb sporządzania

Istotną częścią tego dokumentu są wskazania do zmian w istniejących studiach uwarunkowań i kierunków zagospodarowania przestrzennego gmin oraz planach zagospodarowania przestrzennego wszystkich szczebli.

Ustalenia te dotyczą eliminacji lub ograniczenia zagrożeń dla przedmiotów ochrony w obszarze Natura 2000. Ponadto w dokumencie tym należy określić, o ile jest taka potrzeba, zakres dalszych badań i wskazanie terminu sporządzenia planu ochrony dla części lub całości obszaru.

Szczegółowy tryb i zakres opracowania projektu planu zadań ochronnych określa Rozporządzenie Ministra Środowiska z dnia 17 lutego 2010 r. *w sprawie sporządzania projektu planu zadań ochronnych dla obszaru Natura 2000* (Dz. U. Nr 34, poz. 186, z późn. zm.).

Proces komunikacji

- Udział społeczeństwa jest niezwykle istotny!!!
- Grupy interesu, osoby i instytucje w różny sposób związane z OSO Dolina Górnej Narwi oraz SOO Ostoja w Dolinie Górnej Narwi spotykają się w ramach Zespołu Lokalnej Współpracy (**ZLW).**
- 3 spotkania ZLW (**30.06.2025, 15.12.2025, 24.08.2026.**)*
- O terminach, miejscu i organizacji spotkań **ZLW**, uczestnicy będą informowani za pomocą komunikatu na stronie internetowej, a także pocztą elektroniczną lub telefonicznie.

* Terminy spotkań mogą ulec zmianie

Proces komunikacji

Wszystkie informacje (postęp prac) na stronie RDOŚ Białystok

https://www.gov.pl/web/rdos-bialystok/projekt-planu-zadan-ochronnych-dla-obszaru-natura-2000-dolina-gornej-narwi-plb200007

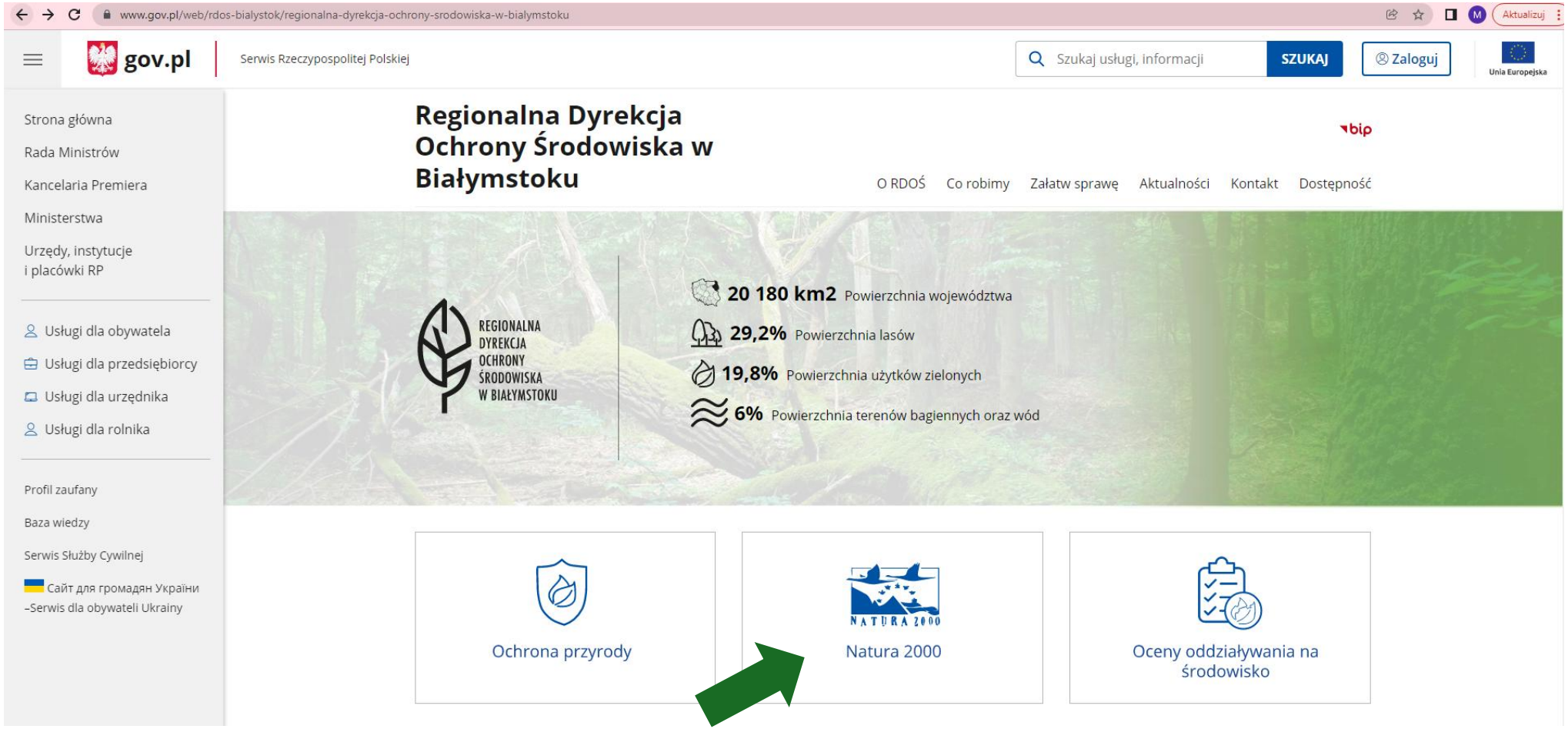

Proces komunikacji

Wszystkie informacje (postęp prac) na stronie RDOŚ Białystok

https://www.gov.pl/web/rdos-bialystok/projekt-planu-zadan-ochronnych-dla-obszaru-natura-2000-dolina-gornej-narwi-plb200007

Proces komunikacji

Wszystkie informacje (postęp prac) na stronie RDOŚ Białystok

https://www.gov.pl/web/rdos-bialystok/projekt-planu-zadan-ochronnych-dla-obszaru-natura-2000-dolina-gornej-narwi-plb200007

Lista interesariuszy

Zapraszamy do Zespołu Lokalnej Współpracy ☺ ☺ ☺ !!!!

Proces planistyczny prowadzący do sporządzania projektu

Etap I

- Wstępny (przygotowawczy)
- 30 dni od podpisania umowy

Etap II

- Opracowanie projektu PZO
- Do 7 września 2026

Etap III

- Opiniowanie i weryfikacja projektu Planu
- Do 16 **listopada** 2026

Fundusze Europejskie na Infrastrukturę, Klimat, Środowisko

Rzeczpospolita Polska

Dofinansowane przez Unię Europejską

Spotkania ZLW – Zapraszamy ponownie!

II spotkanie ZLW – 15 grudnia 2025 r.

III spotkanie ZLW – 24 sierpnia 2026 r.