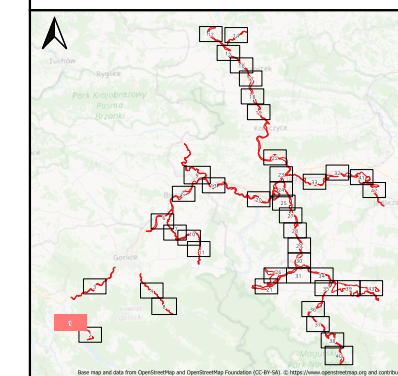


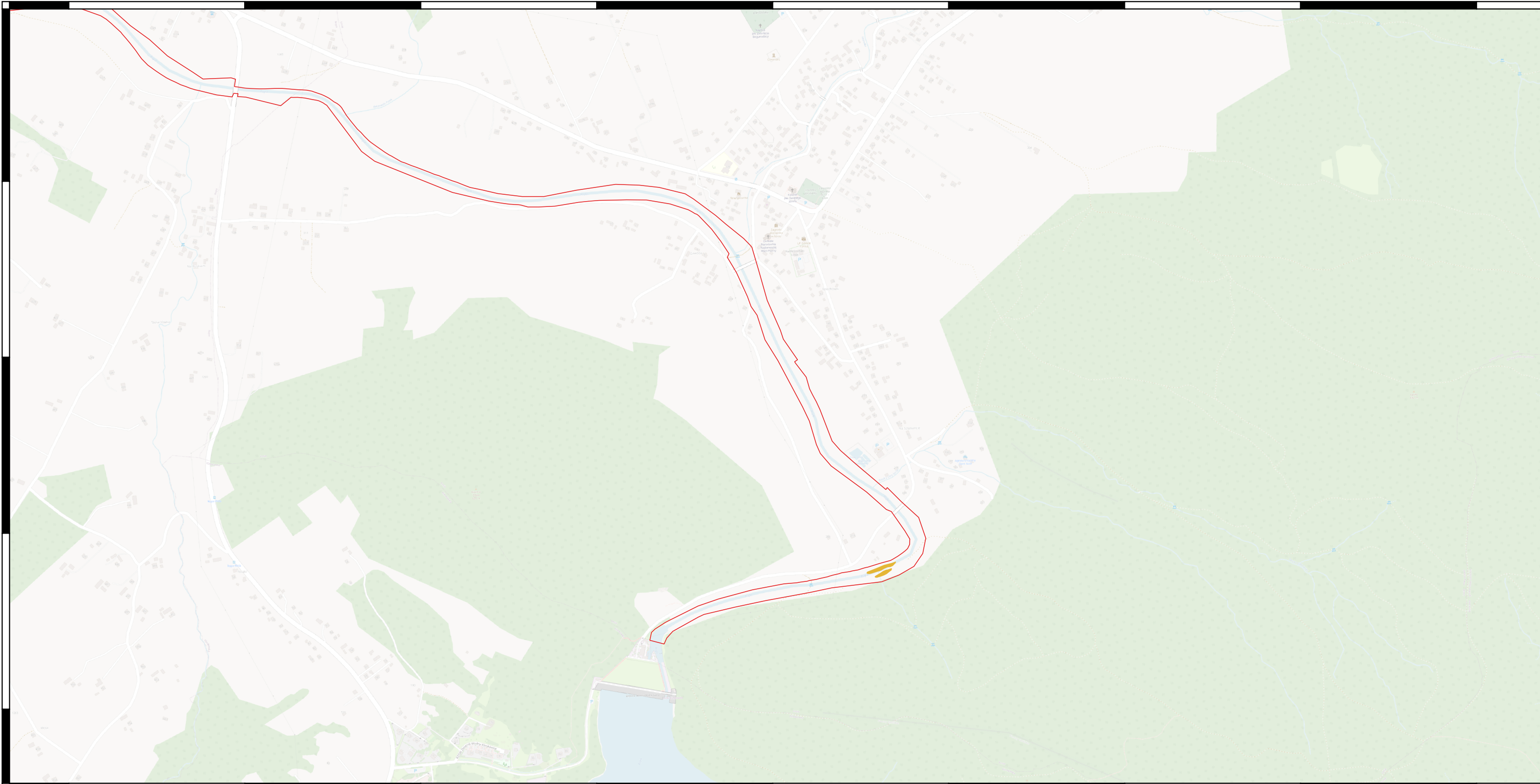
Lokalizacja działań ochronnych dla siedlisk przyrodniczych i siedlisk gatunków zwierząt, będących przedmiotami ochrony na terenie obszaru Natura 2000 Wisłoka z Dopływami PLH180052

- Wisłoka z dopływami PLH180052
- 91E0 Łęgi wierzbowe, topolowe, olszowe i jesionowe
- 9170 Grąd środkowoeuropejski i subkontynentalny

**Układ arkuszy
Arkusz 1 z 43**



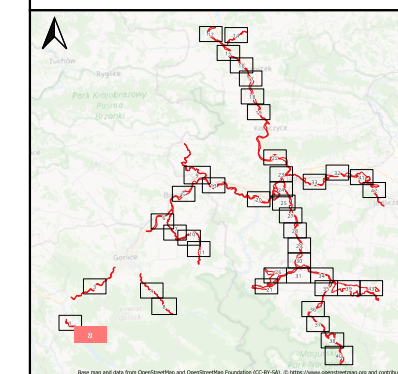
0 250 m



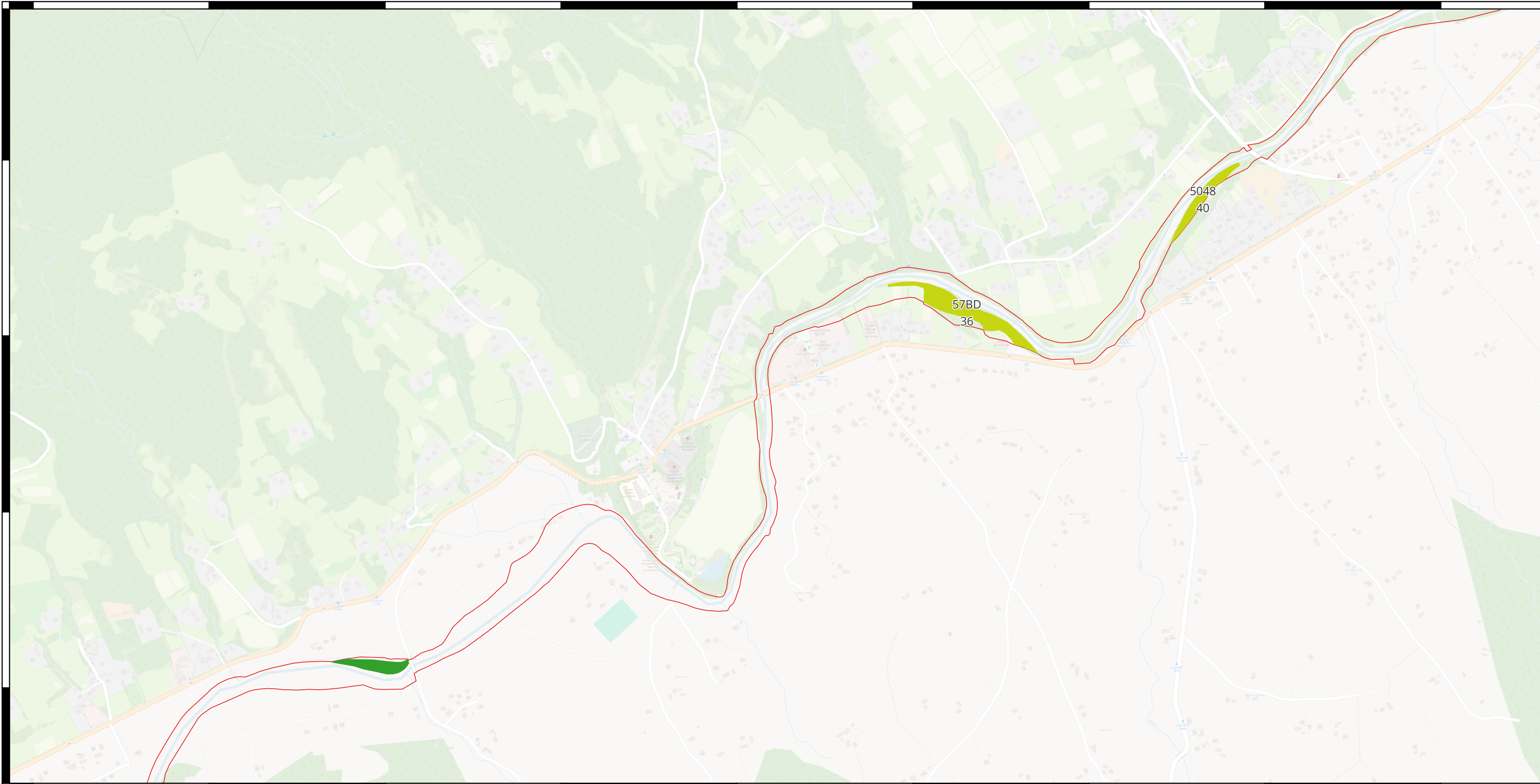
Lokalizacja działań ochronnych dla siedlisk przyrodniczych i siedlisk gatunków zwierząt, będących przedmiotami ochrony na terenie obszaru Natura 2000 Wisłoka z Dopływami PLH180052

Wisłoka z dopływami PLH180052
 6430 Ziołorośla górskie i ziołorośla nadrzeczne

**Układ arkuszy
Arkusz 2 z 43**



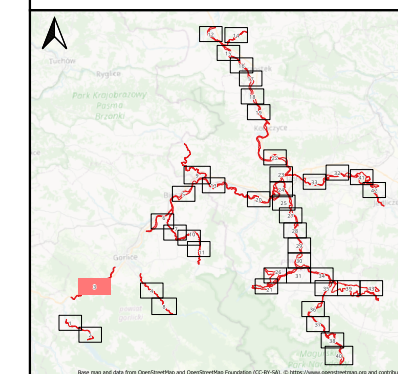
0 250 m



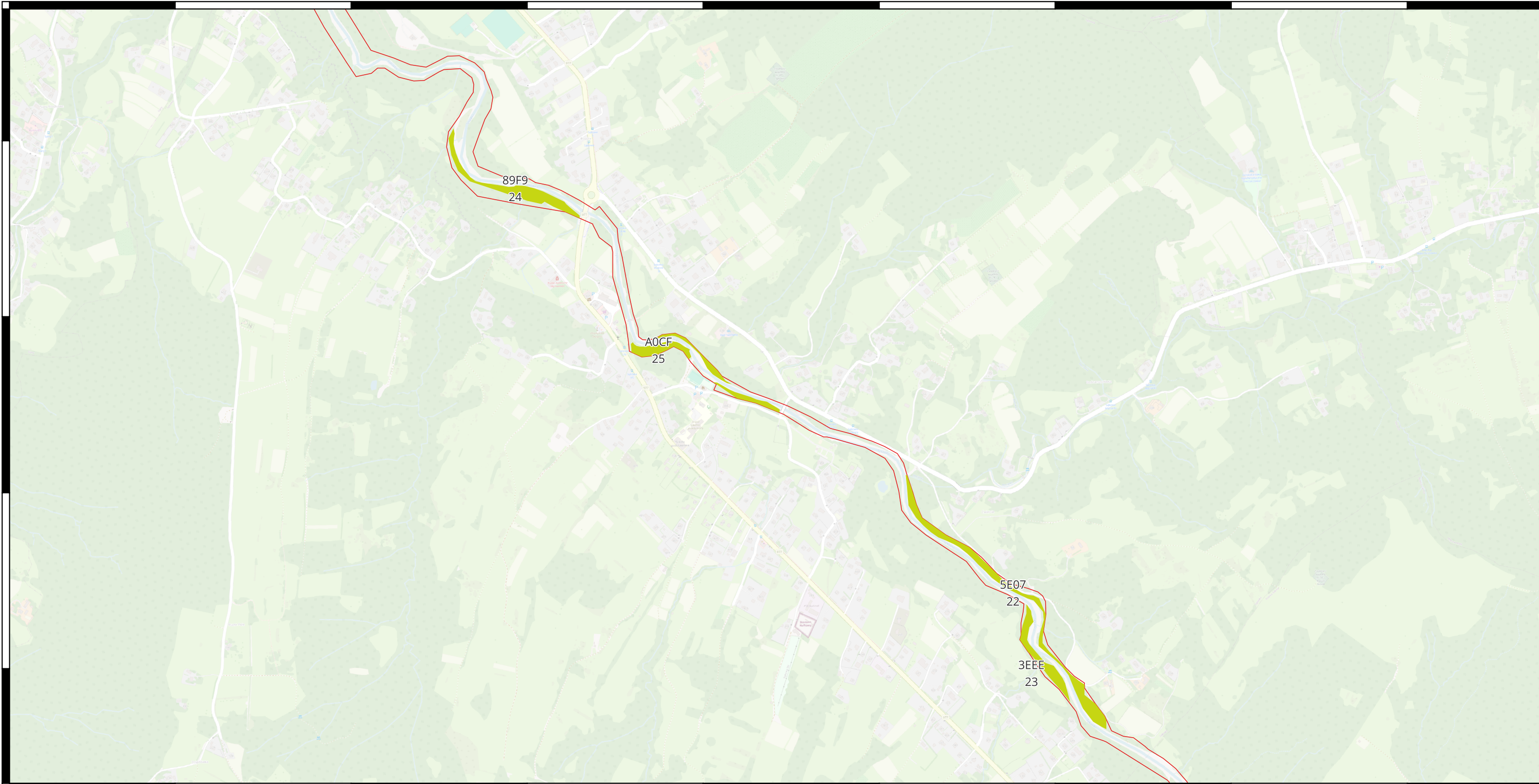
Lokalizacja działań ochronnych dla siedlisk przyrodniczych i siedlisk gatunków zwierząt, będących przedmiotami ochrony na terenie obszaru Natura 2000 Wisłoka z Dopływami PLH180052

Wisłoka z dopływami PLH180052
 91E0 Łęgi wierzbowe, topolowe, olszowe i jesionowe
 9170 Grąd środkowoeuropejski i subkontynentalny

**Układ arkuszy
Arkusze 3 z 43**



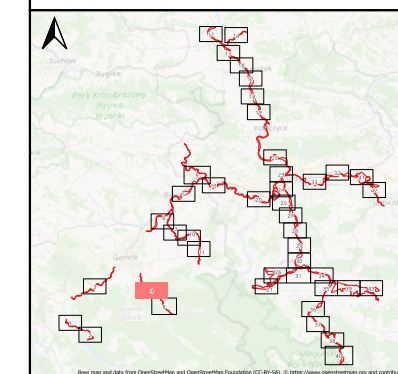
0 250 m



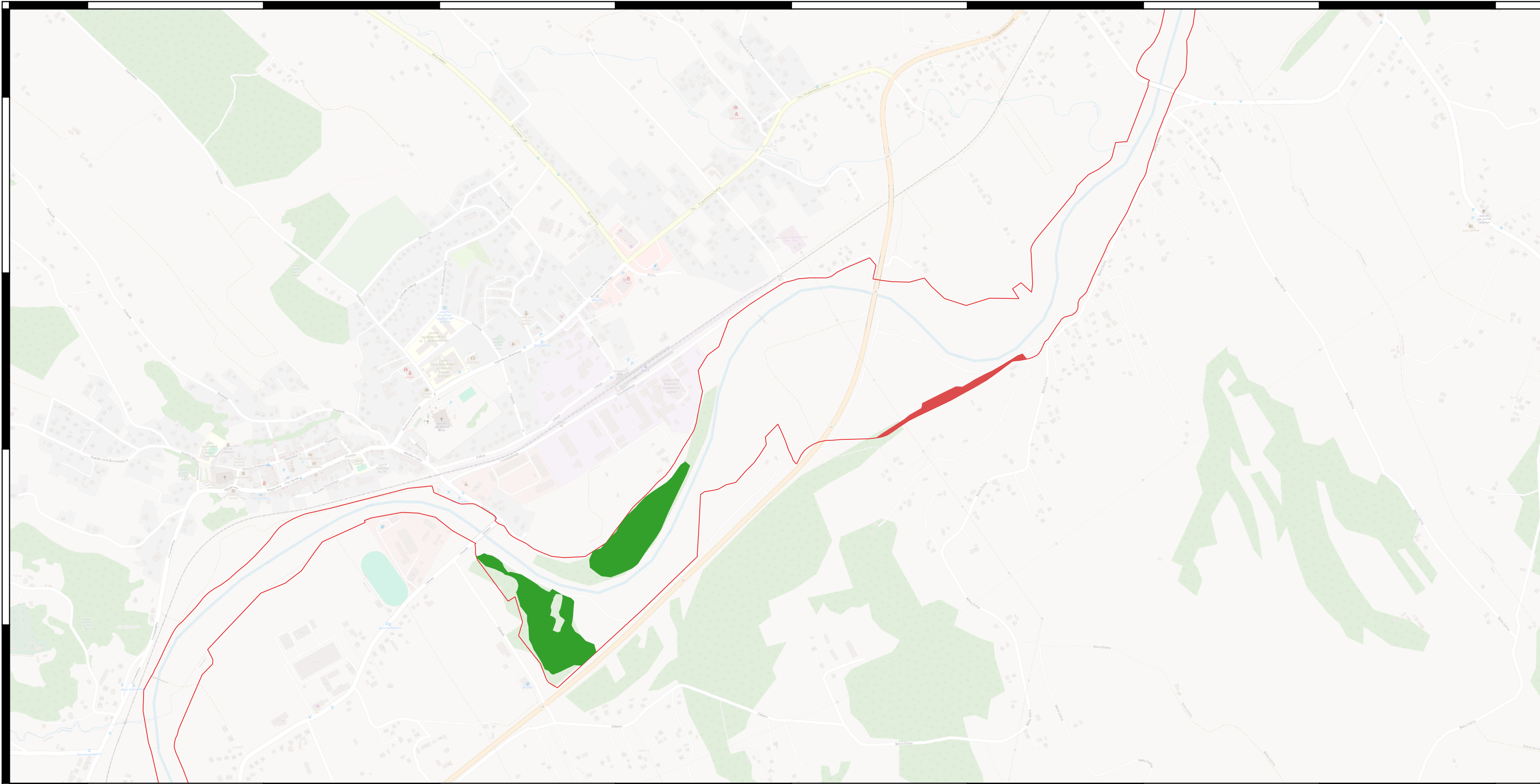
Lokalizacja działań ochronnych dla siedlisk przyrodniczych i siedlisk gatunków zwierząt, będących przedmiotami ochrony na terenie obszaru Natura 2000 Wisłoka z Dopływami PLH180052

Wisłoka z dopływami PLH180052
 9170 Grąd środkowoeuropejski i subkontynentalny

**Układ arkuszy
Arkusz 4 z 43**



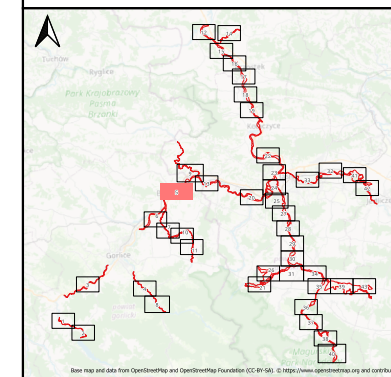
0 250 m



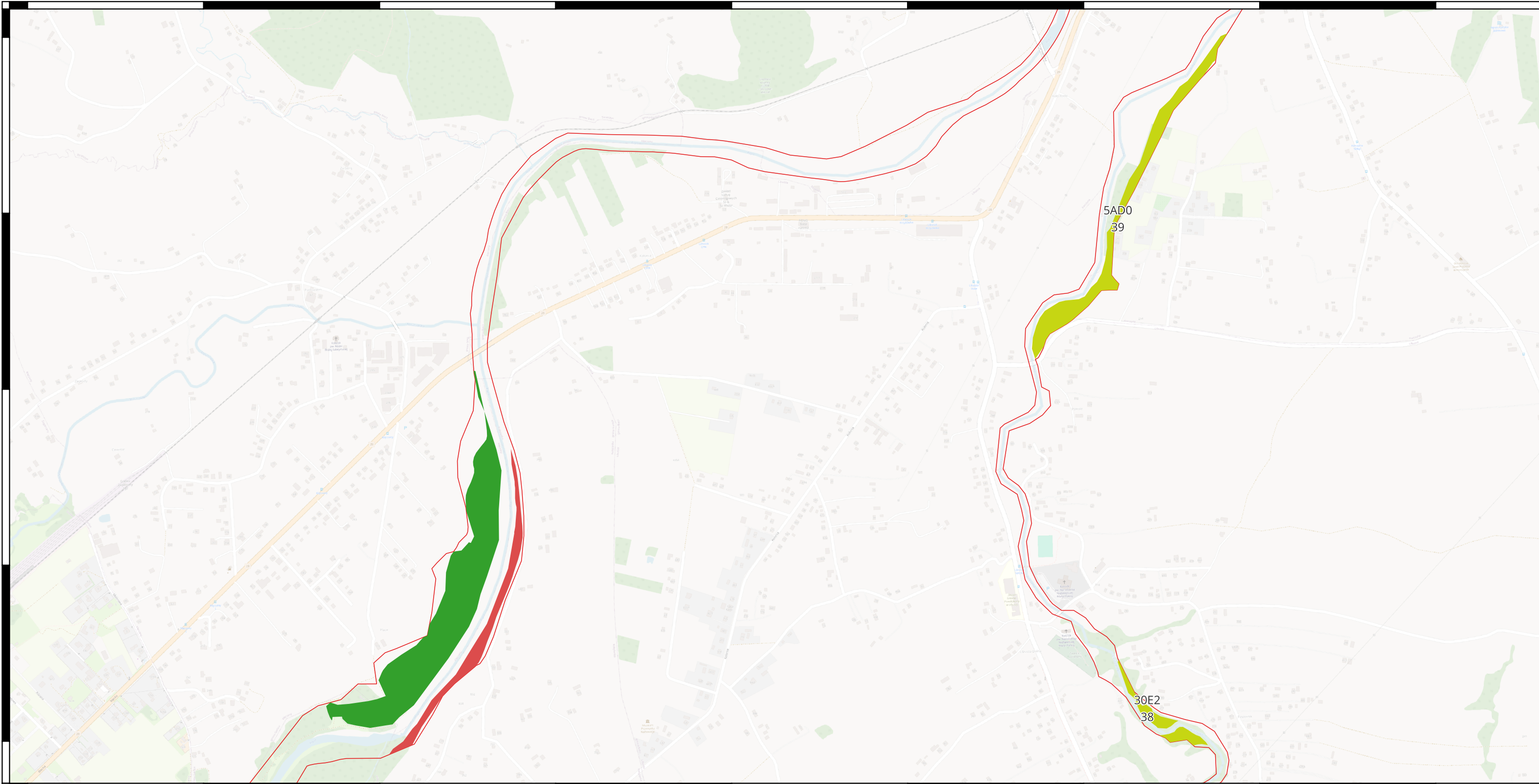
Lokalizacja działań ochronnych dla siedlisk przyrodniczych i siedlisk gatunków zwierząt, będących przedmiotami ochrony na terenie obszaru Natura 2000 Wisłoka z Dopływami PLH180052

- Wisłoka z dopływami PLH180052
- 91E0 Łęgi wierzbowe, topolowe, olszowe i jesionowe
- 9180 Jaworzyny i lasy klonowo-lipowe na stokach i zboczach

**Układ arkuszy
Arkusz 5 z 43**



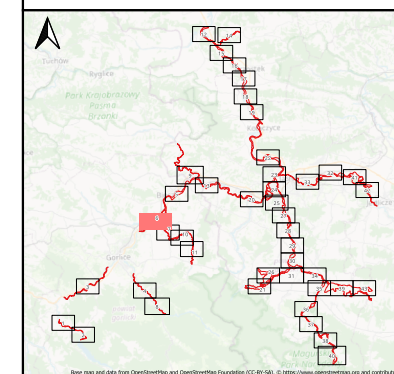
0 250 m



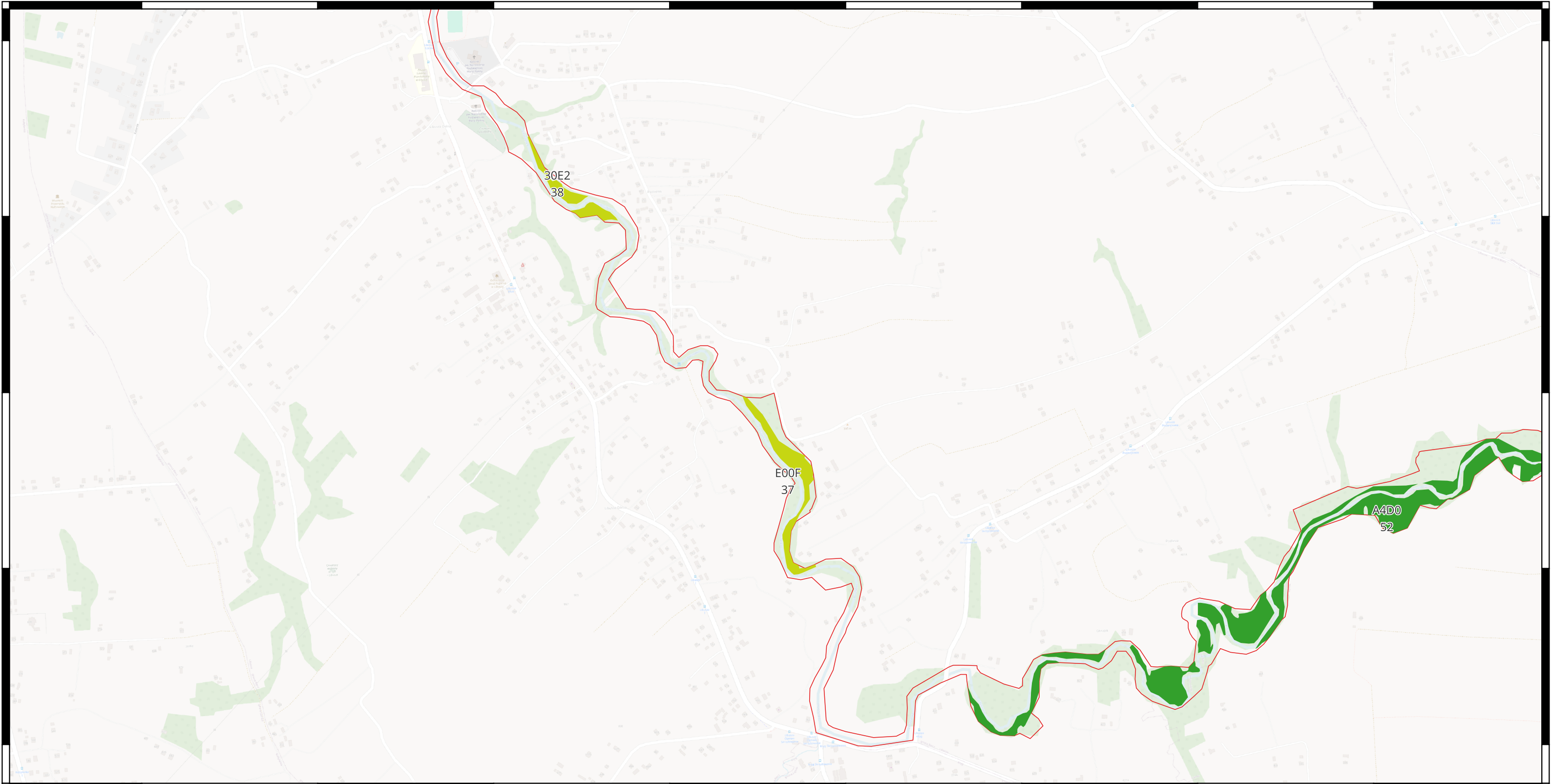
Lokalizacja działań ochronnych dla siedlisk przyrodniczych i siedlisk gatunków zwierząt, będących przedmiotami ochrony na terenie obszaru Natura 2000 Wisłoka z Dopływami PLH180052

- Wisłoka z dopływami PLH180052
- 91E0 Łęgi wierzbowe, topolowe, olszowe i jesionowe
- 9170 Grąd środkowoeuropejski i subkontynentalny
- 9180 Jaworzyny i lasy klonowo-lipowe na stokach i zboczach

**Układ arkuszy
Arkusz 6 z 43**



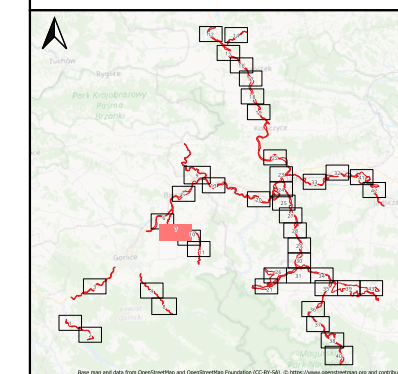
0 250 m



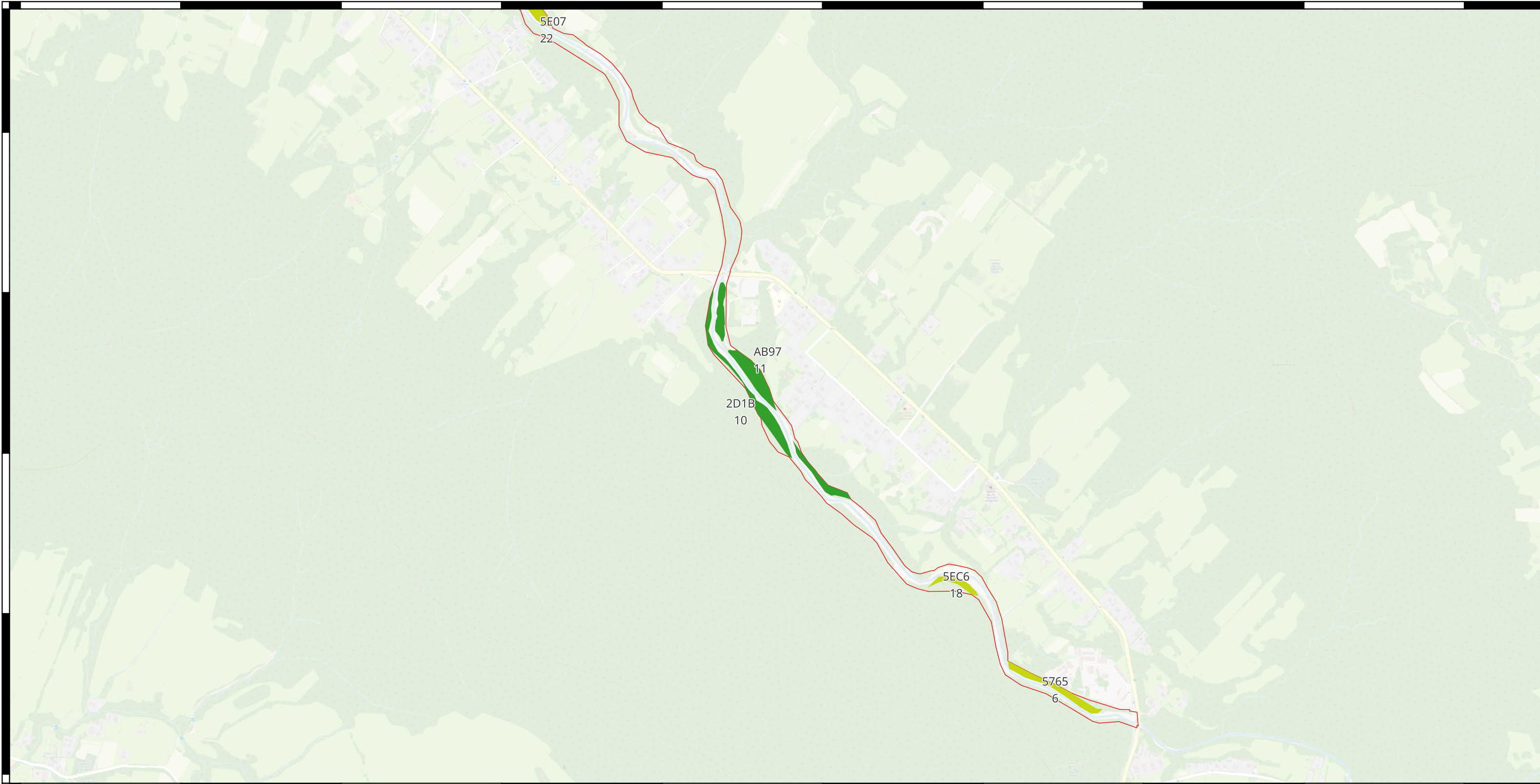
Lokalizacja działań ochronnych dla siedlisk przyrodniczych i siedlisk gatunków zwierząt, będących przedmiotami ochrony na terenie obszaru Natura 2000 Wisłoka z Dopływami PLH180052

- Wisłoka z dopływami PLH180052
- 91E0 Łęgi wierzbowe, topolowe, olszowe i jesionowe
- 9170 Grąd środkowoeuropejski i subkontynentalny

**Układ arkuszy
Arkusz 7 z 43**

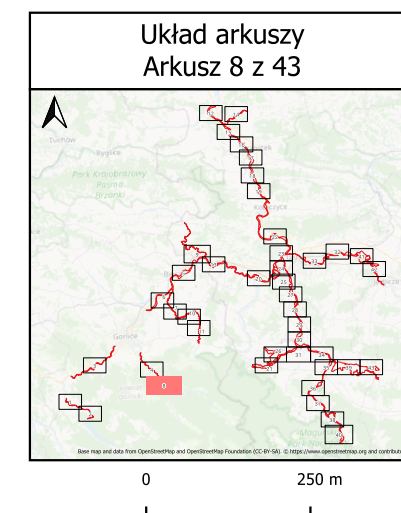


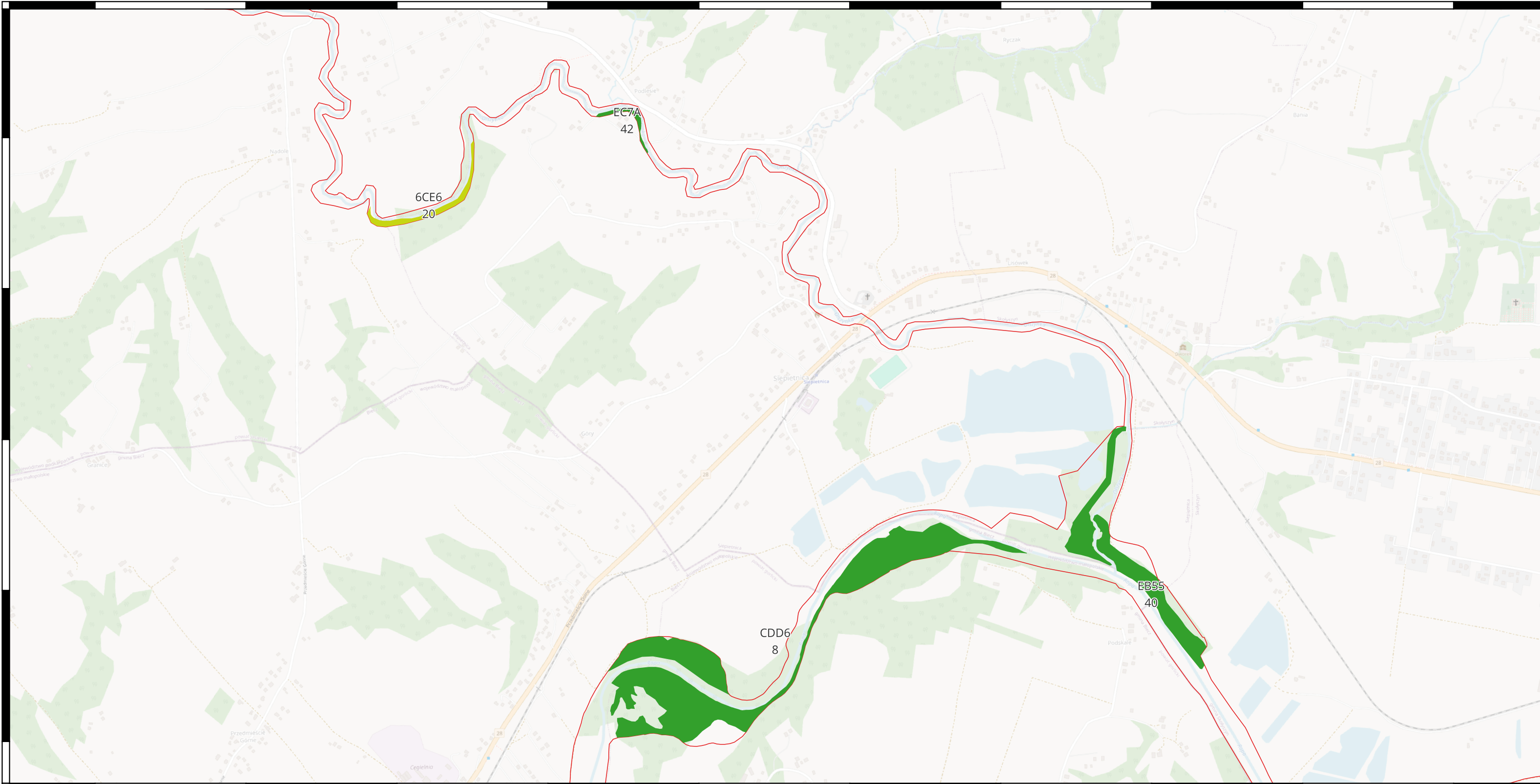
0 250 m



Lokalizacja działań ochronnych dla siedlisk przyrodniczych i siedlisk gatunków zwierząt, będących przedmiotami ochrony na terenie obszaru Natura 2000 Wisłoka z Dopływami PLH180052

- Wisłoka z dopływami PLH180052
- 1193 Kumak górski
- 91E0 Łęgi wierzbowe, topolowe, olszowe i jesionowe
- 9170 Grąd środkowoeuropejski i subkontynentalny

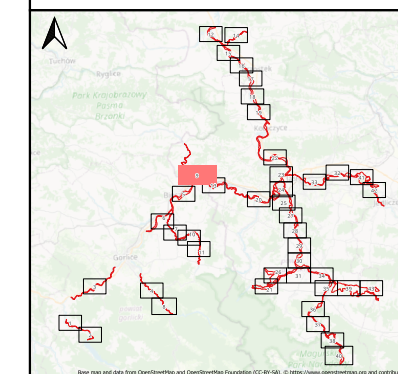




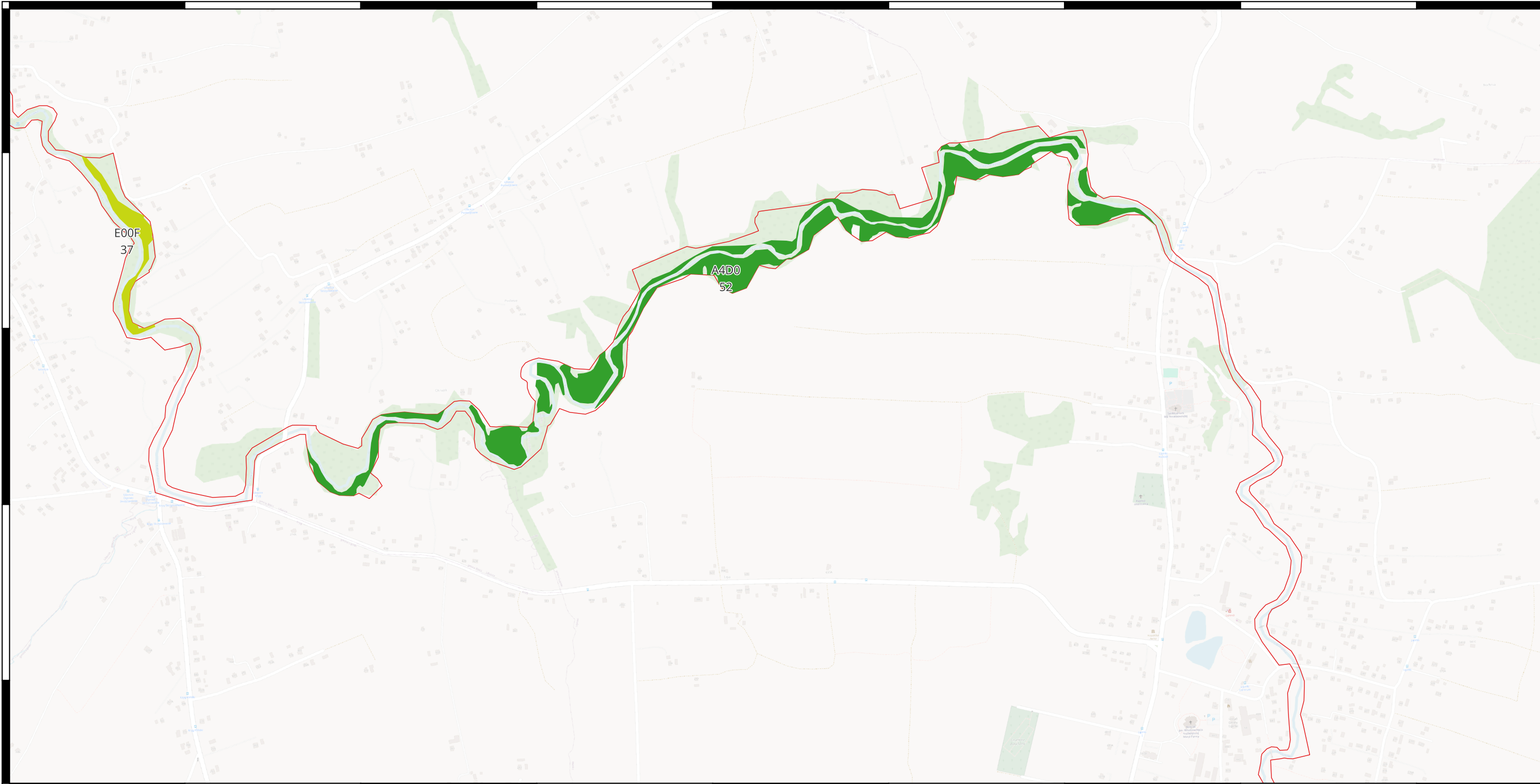
Lokalizacja działań ochronnych dla siedlisk przyrodniczych i siedlisk gatunków zwierząt, będących przedmiotami ochrony na terenie obszaru Natura 2000 Wisłoka z Dopływami PLH180052

- Wisłoka z dopływami PLH180052
- 91E0 Łęgi wierzbowe, topolowe, olszowe i jesionowe
- 9170 Grąd środkowoeuropejski i subkontynentalny

**Układ arkuszy
Arkusz 9 z 43**



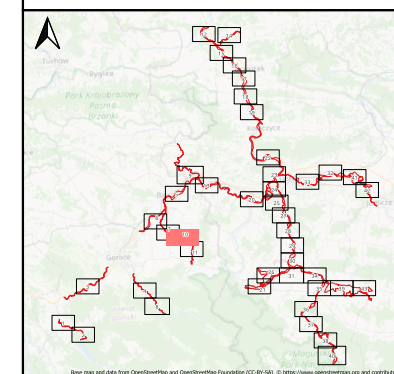
0 250 m



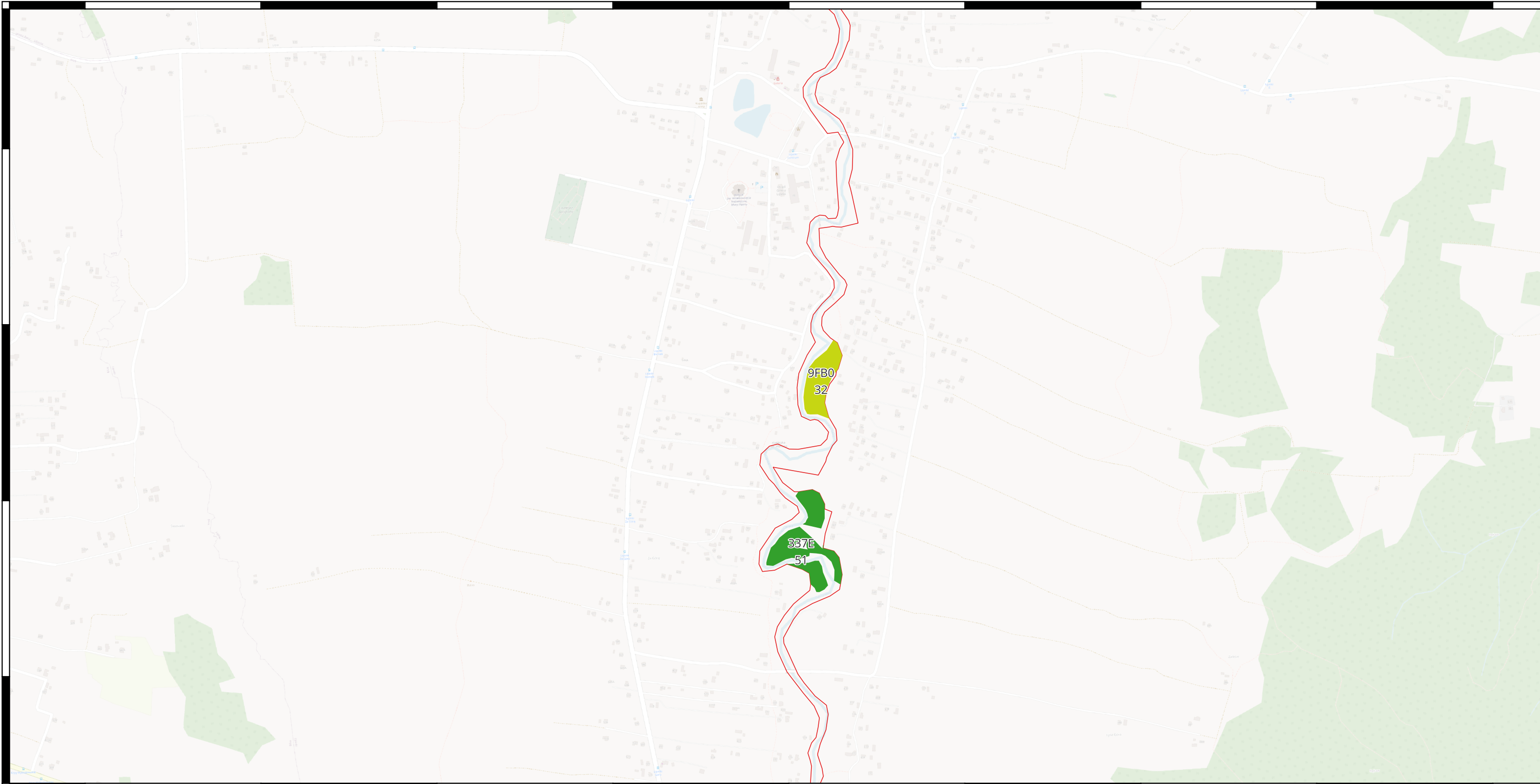
Lokalizacja działań ochronnych dla siedlisk przyrodniczych i siedlisk gatunków zwierząt, będących przedmiotami ochrony na terenie obszaru Natura 2000 Wisłoka z Dopływami PLH180052

Wisłoka z dopływami PLH180052
 91E0 Łęgi wierzbowe, topolowe, olszowe i jesionowe

**Układ arkuszy
Arkusz 10 z 43**

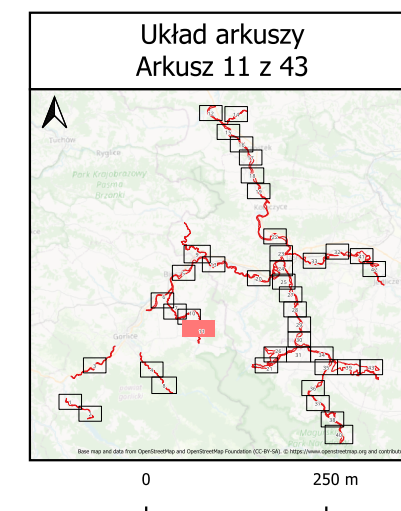


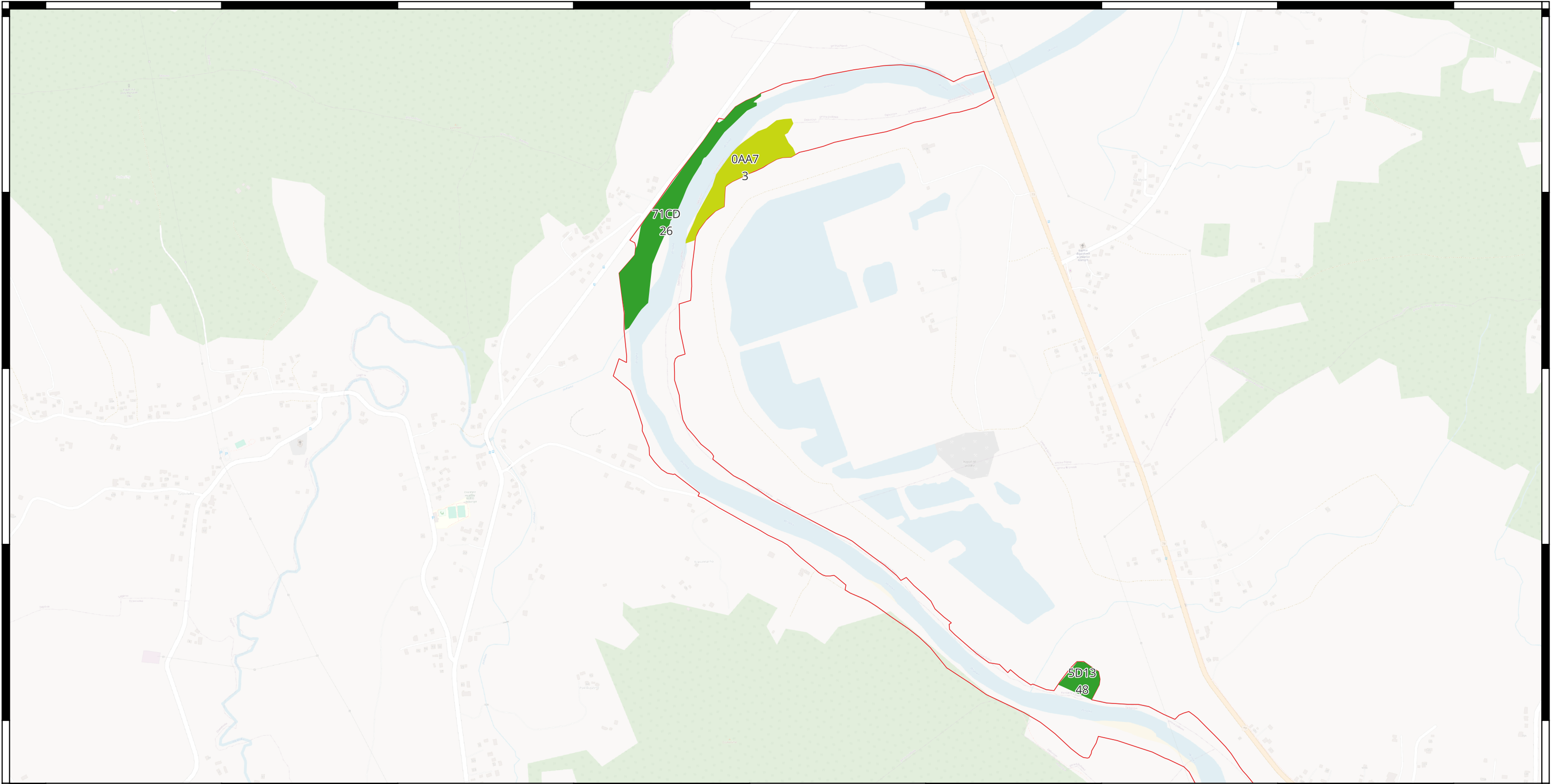
0 250 m



Lokalizacja działań ochronnych dla siedlisk przyrodniczych i siedlisk gatunków zwierząt, będących przedmiotami ochrony na terenie obszaru Natura 2000 Wisłoka z Dopływami PLH180052

- Wisłoka z dopływami PLH180052
- 91E0 Łęgi wierzbowe, topolowe, olszowe i jesionowe
- 9170 Grąd środkowoeuropejski i subkontynentalny

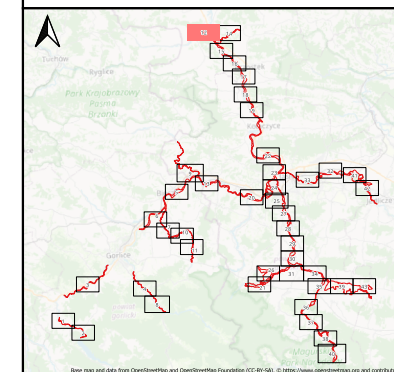




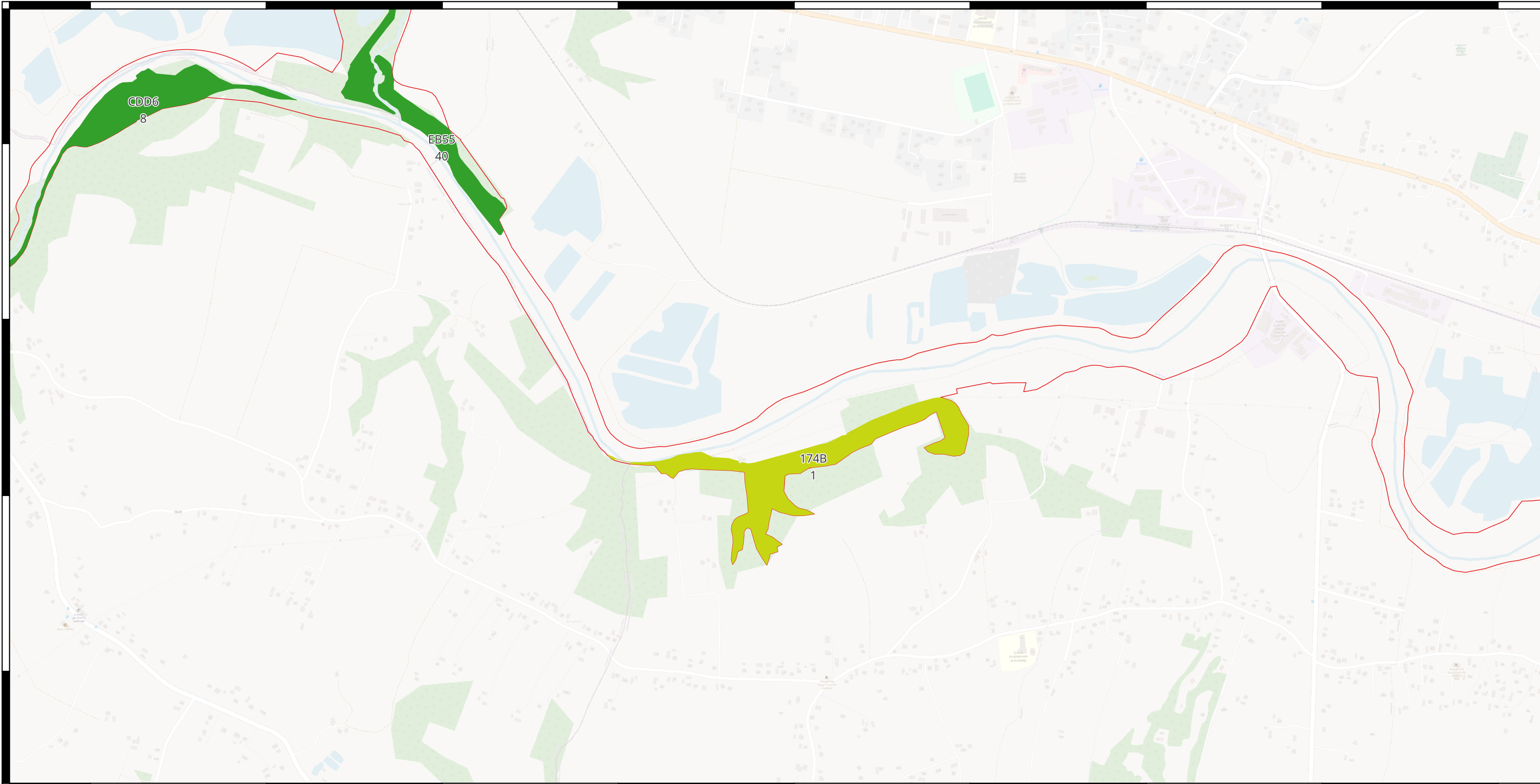
Lokalizacja działań ochronnych dla siedlisk przyrodniczych i siedlisk gatunków zwierząt, będących przedmiotami ochrony na terenie obszaru Natura 2000 Wisłoka z Dopływami PLH180052

- Wisłoka z dopływami PLH180052
- 91E0 Łęgi wierzbowe, topolowe, olszowe i jesionowe
- 9170 Grąd środkowoeuropejski i subkontynentalny

**Układ arkuszy
Arkusz 12 z 43**



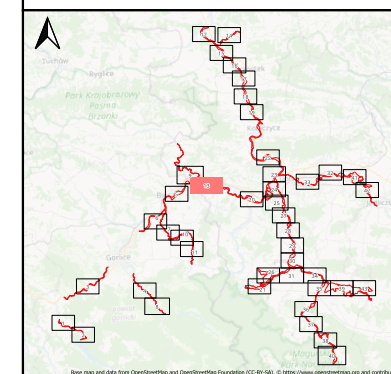
0 250 m



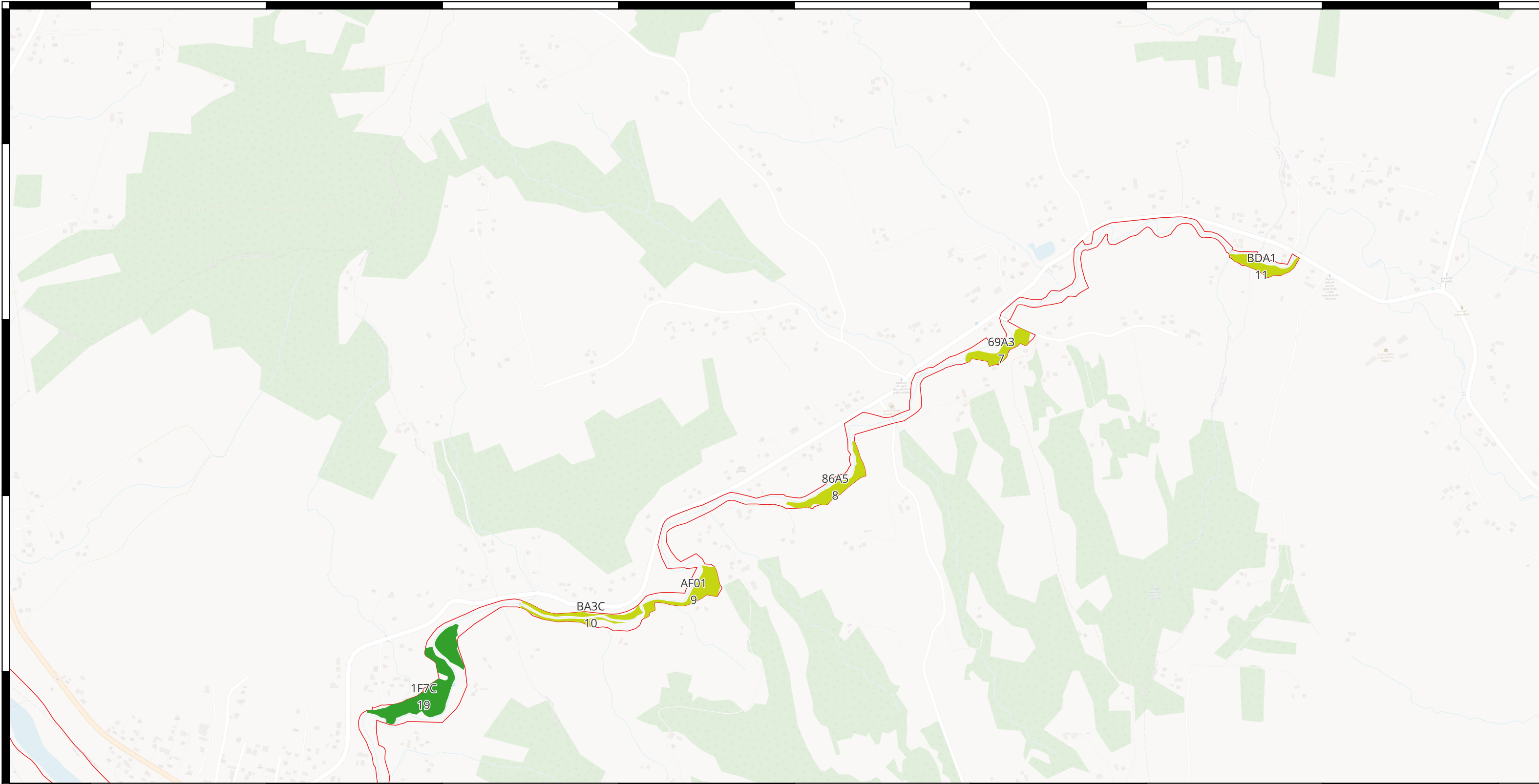
Lokalizacja działań ochronnych dla siedlisk przyrodniczych i siedlisk gatunków zwierząt, będących przedmiotami ochrony na terenie obszaru Natura 2000 Wisłoka z Dopływami PLH180052

Wisłoka z dopływami PLH180052
 91E0 Łęgi wierzbowe, topolowe, olszowe i jesionowe
 9170 łąka środkowoeuropejski i subkontynentalny

**Układ arkuszy
Arkusz 13 z 43**



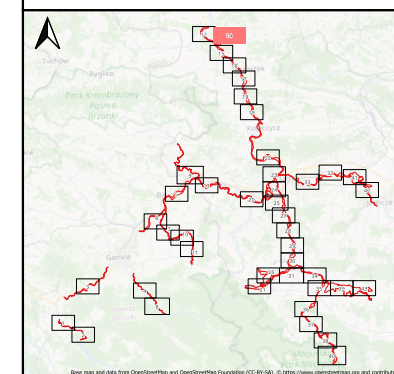
0 250 m



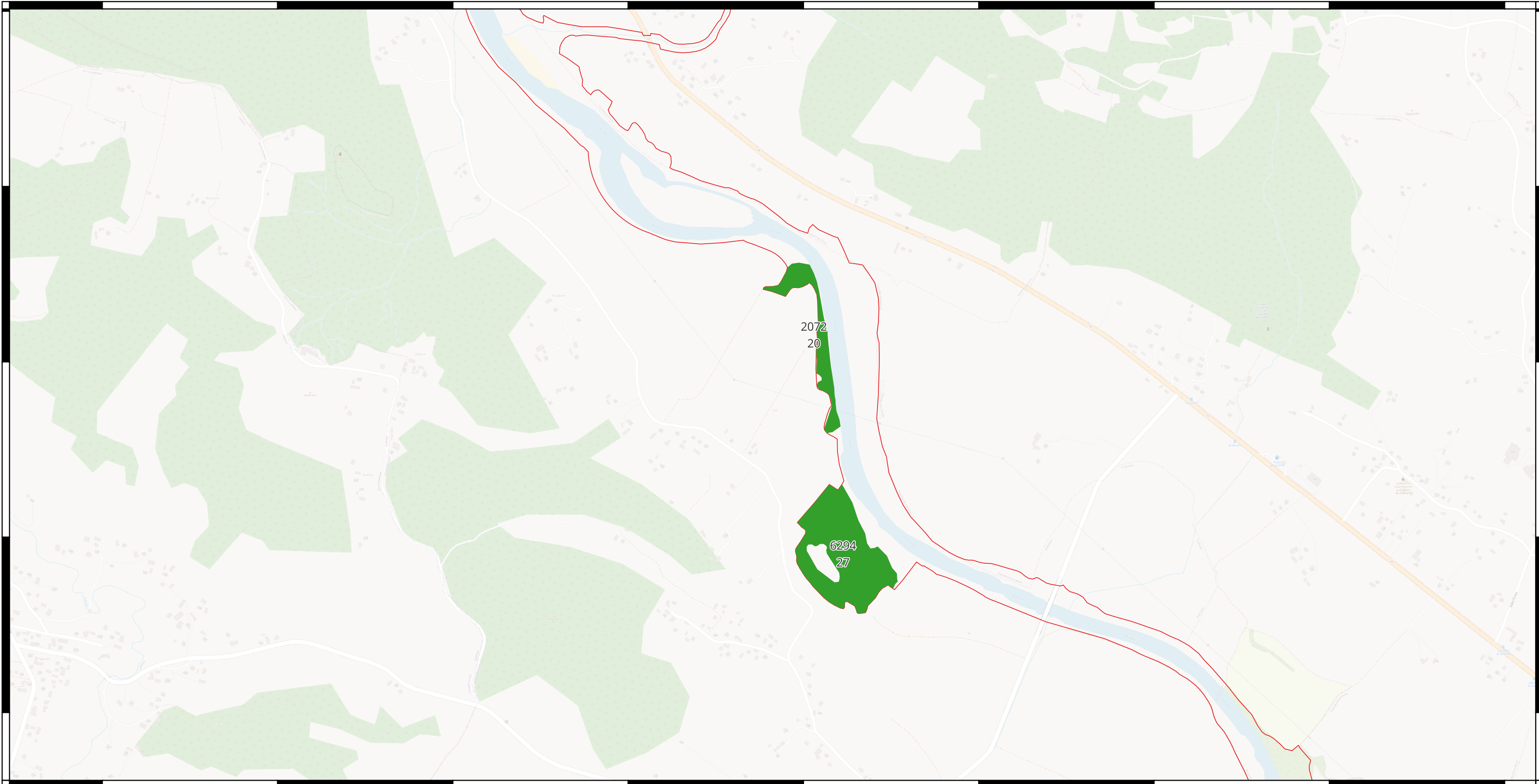
Lokalizacja działań ochronnych dla siedlisk przyrodniczych i siedlisk gatunków zwierząt, będących przedmiotami ochrony na terenie obszaru Natura 2000 Wisłoka z Dopływami PLH180052

Wisłoka z dopływami PLH180052
 91E0 Łęgi wierzbowe, topolowe, olszowe i jesionowe
 9170 Ґrąд środkowoeuropejski i subkontynentalny

**Układ arkuszy
Arkuszy 14 z 43**



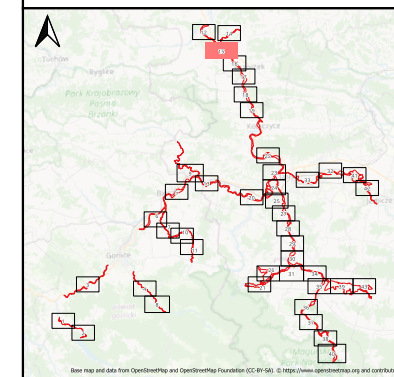
0 250 m



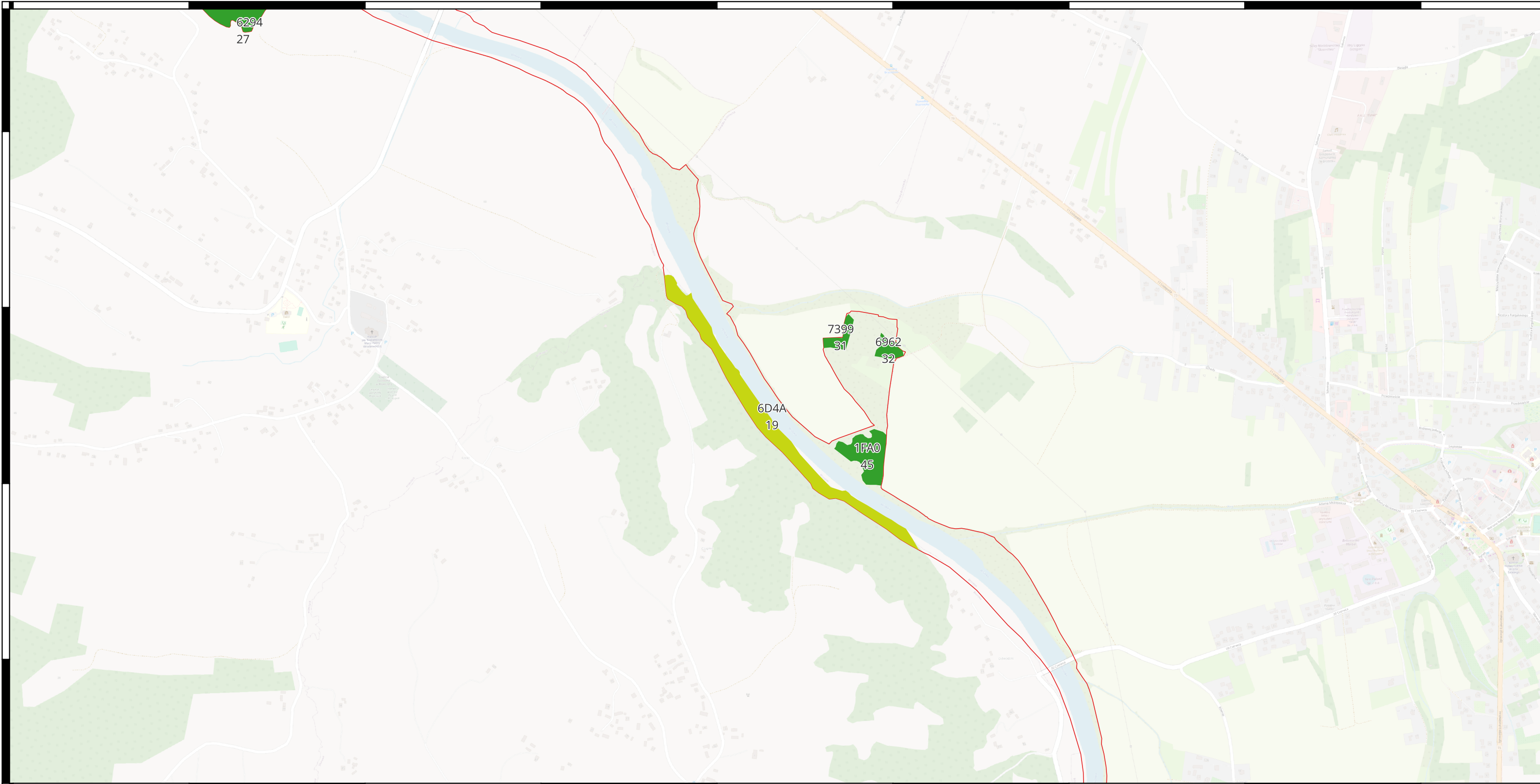
Lokalizacja działań ochronnych dla siedlisk przyrodniczych i siedlisk gatunków zwierząt, będących przedmiotami ochrony na terenie obszaru Natura 2000 Wisłoka z Dopływami PLH180052

Wisłoka z dopływami PLH180052
 91E0 Łęgi wierzbowe, topolowe, olszowe i jesionowe

**Układ arkuszy
Arkusz 15 z 43**



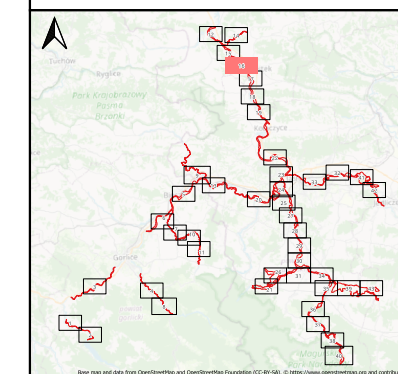
0 250 m



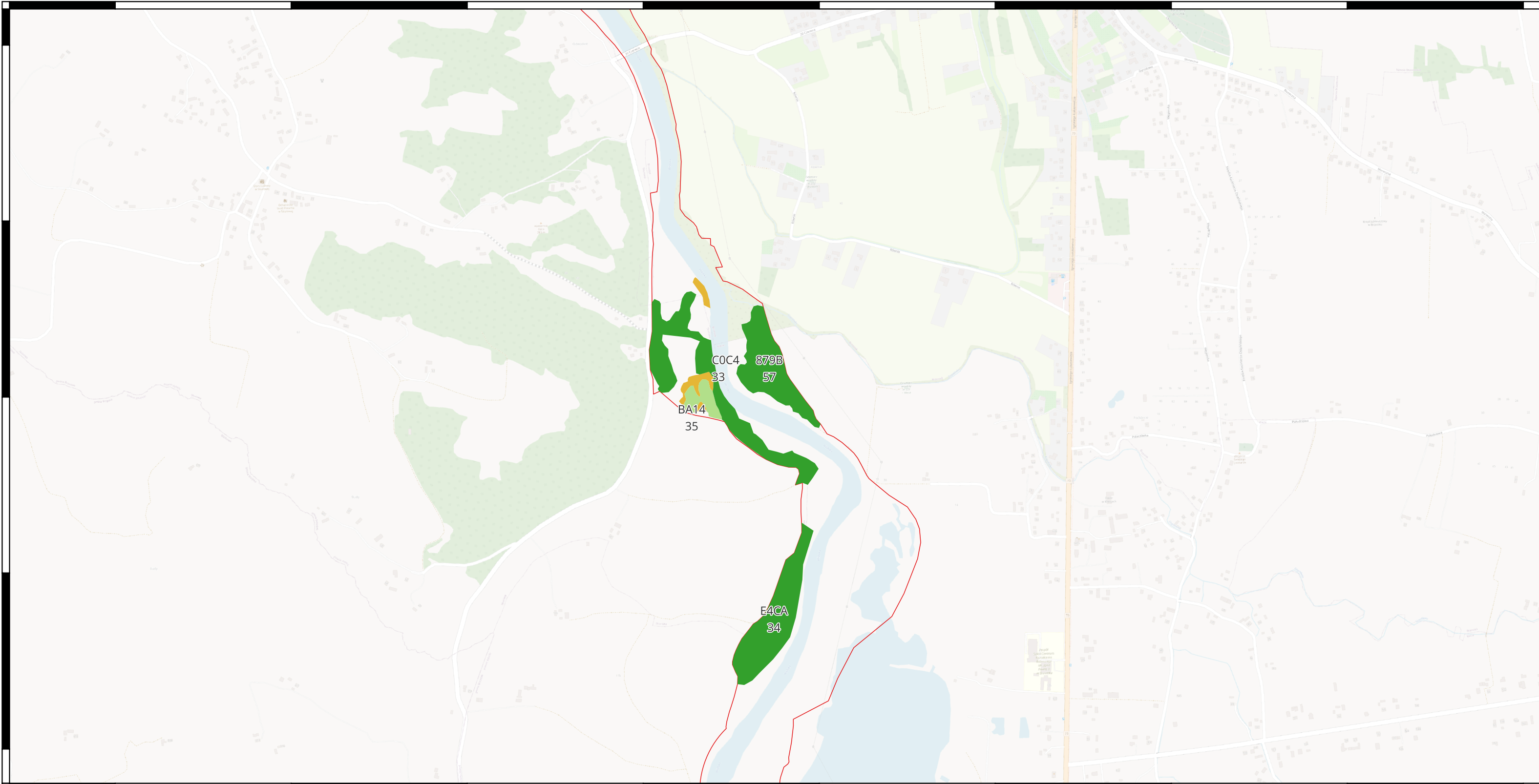
Lokalizacja działań ochronnych dla siedlisk przyrodniczych i siedlisk gatunków zwierząt, będących przedmiotami ochrony na terenie obszaru Natura 2000 Wisłoka z Dopływami PLH180052

Wisłoka z dopływami PLH180052
 91E0 Łęgi wierzbowe, topolowe, olszowe i jesionowe
 9170 Grąd środkowoeuropejski i subkontynentalny

**Układ arkuszy
Arkusze 16 z 43**

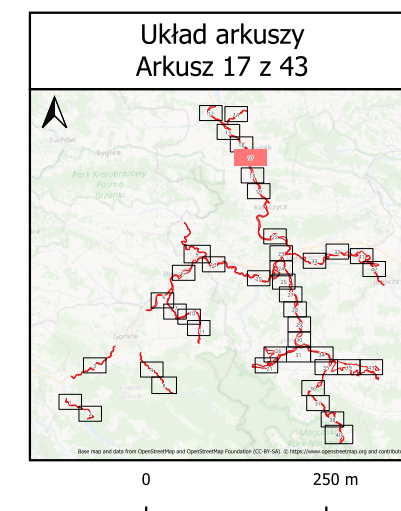


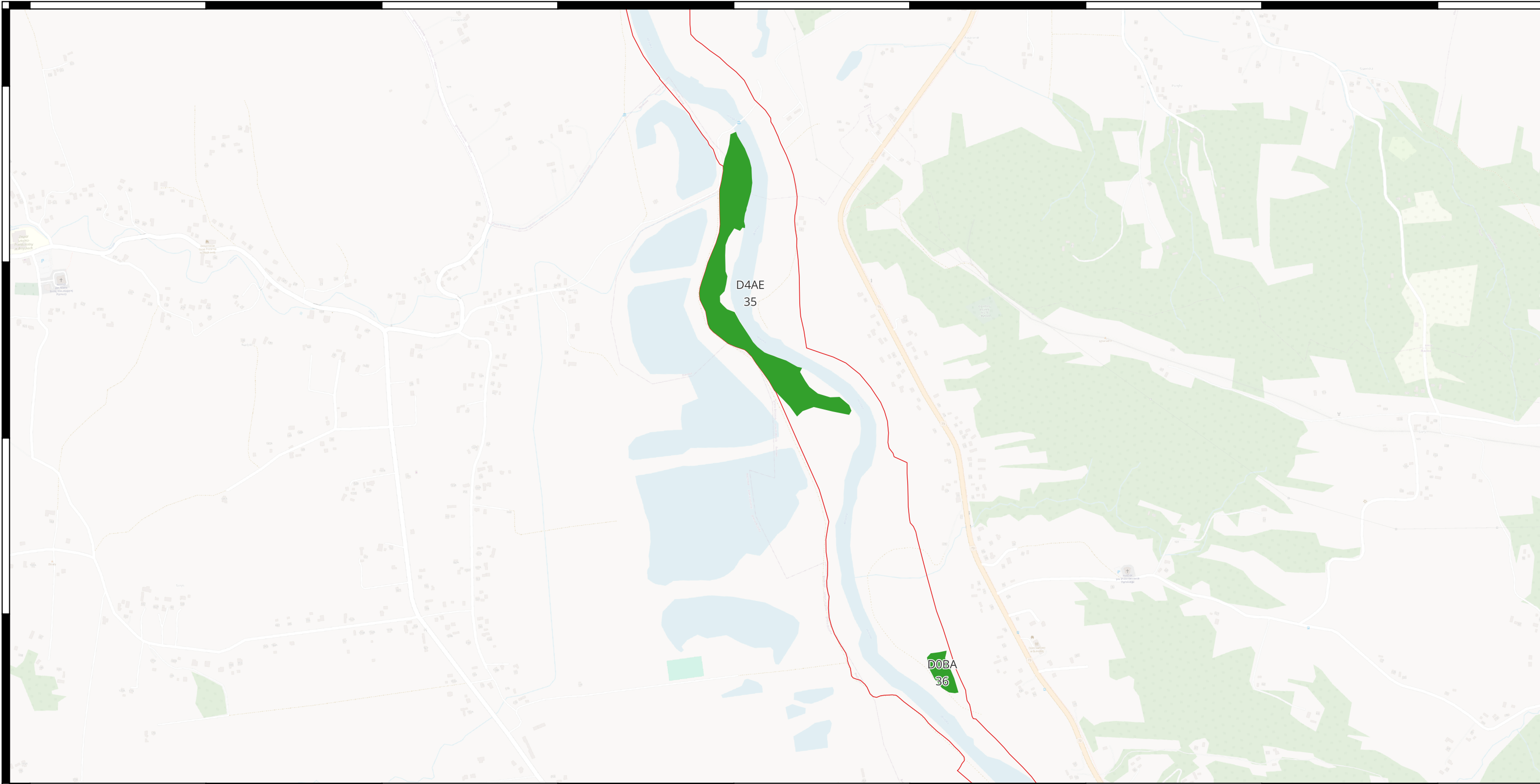
0 250 m



Lokalizacja działań ochronnych dla siedlisk przyrodniczych i siedlisk gatunków zwierząt, będących przedmiotami ochrony na terenie obszaru Natura 2000 Wisłoka z Dopływami PLH180052

- Wisłoka z dopływami PLH180052
- 91E0 Łęgi wierzbowe, topolowe, olszowe i jesionowe
- 6510 Niżowe i górskie świeże łąki użytkowane ekstensywnie
- 6430 Ziołorośla górskie i ziołorośla nadrzeczne

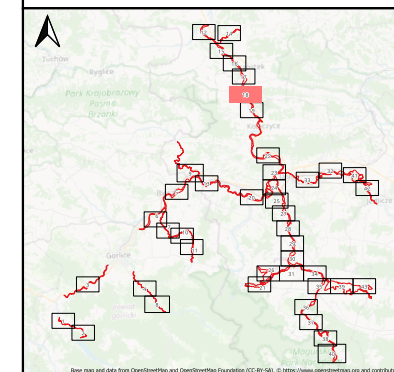




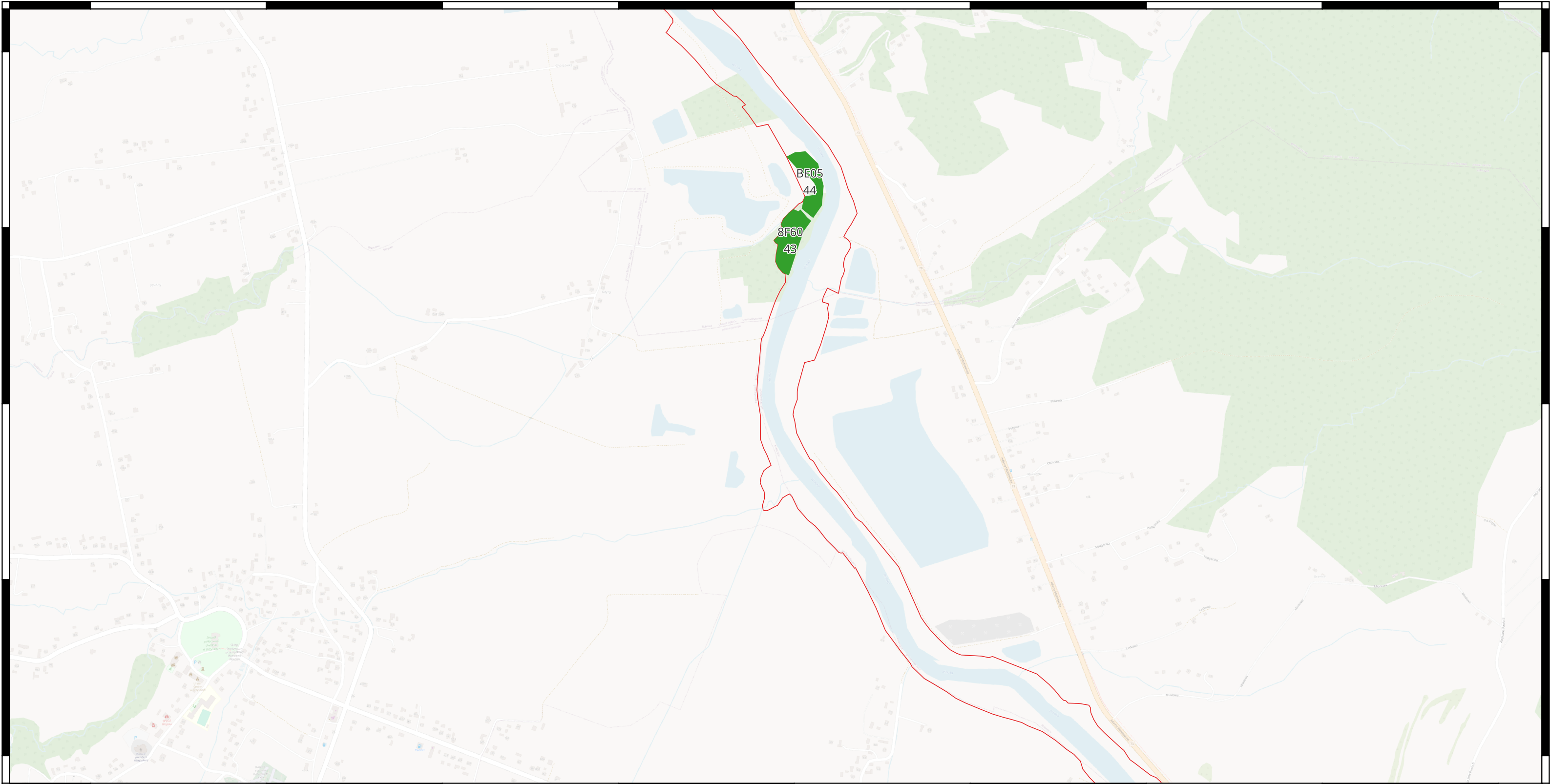
Lokalizacja działań ochronnych dla siedlisk przyrodniczych i siedlisk gatunków zwierząt, będących przedmiotami ochrony na terenie obszaru Natura 2000 Wisłoka z Dopływami PLH180052

Wisłoka z dopływami PLH180052
 91E0 Łęgi wierzbowe, topolowe, olszowe i jesionowe

**Układ arkuszy
Arkusz 18 z 43**



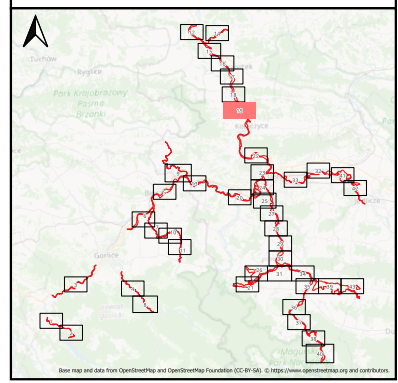
0 250 m



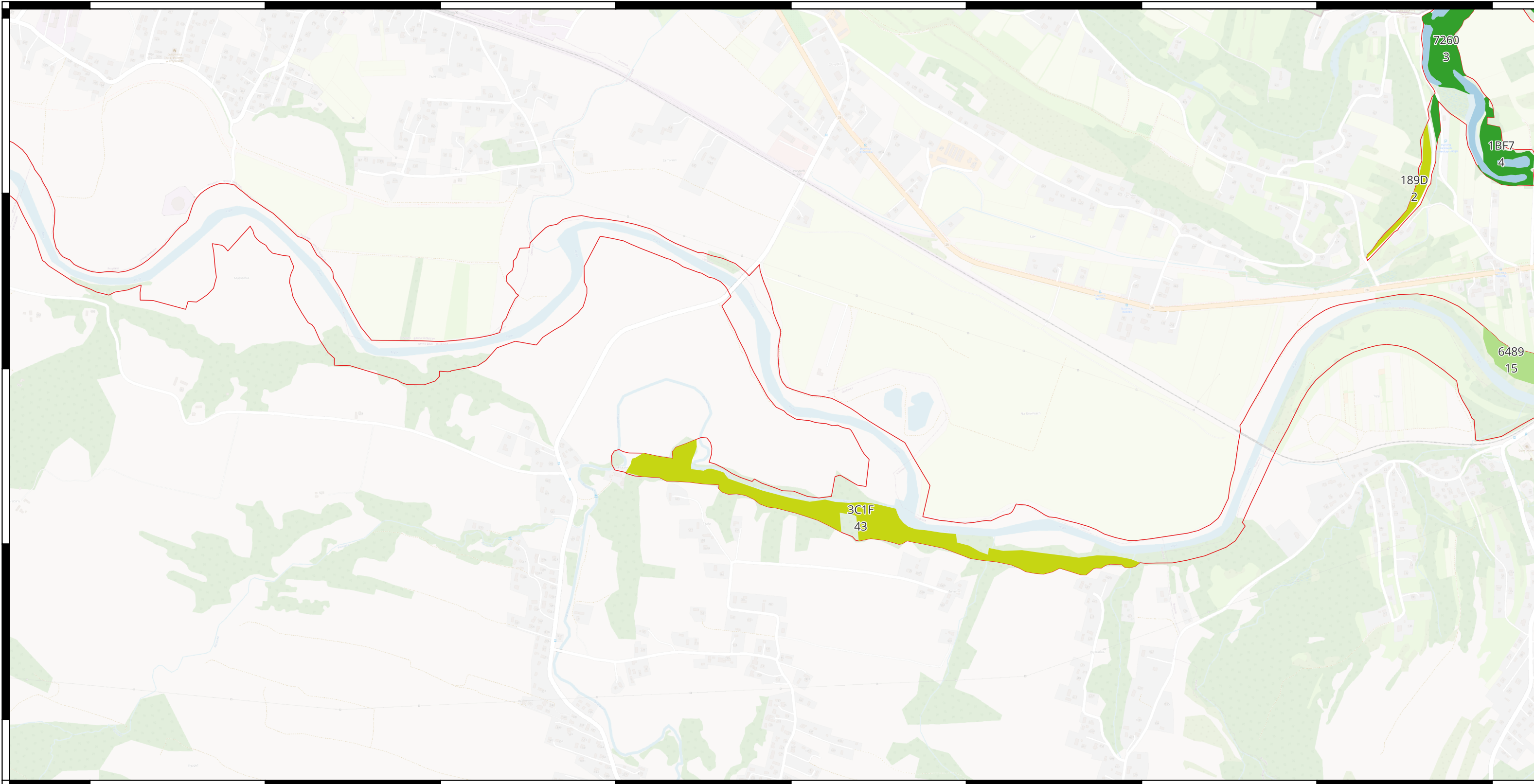
Lokalizacja działań ochronnych dla siedlisk przyrodniczych i siedlisk gatunków zwierząt, będących przedmiotami ochrony na terenie obszaru Natura 2000 Wisłoka z Dopływami PLH180052

Wisłoka z dopływami PLH180052
 91E0 Łęgi wierzbowe, topolowe, olszowe i jesionowe

**Układ arkuszy
Arkusze 19 z 43**



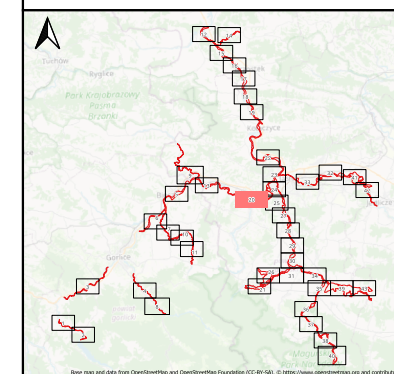
0 250 m



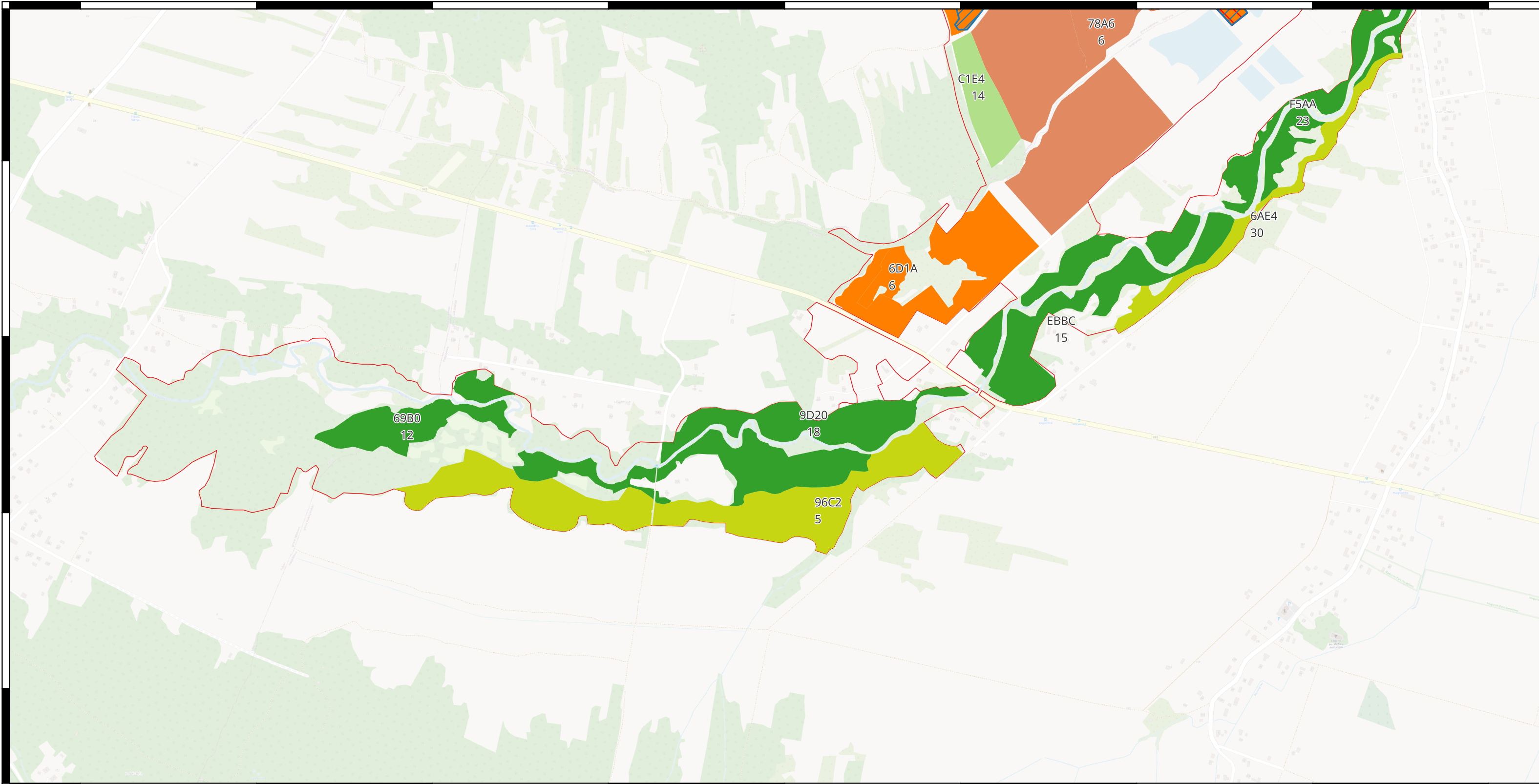
Lokalizacja działań ochronnych dla siedlisk przyrodniczych i siedlisk gatunków zwierząt, będących przedmiotami ochrony na terenie obszaru Natura 2000 Wisłoka z Dopływami PLH180052

Wisłoka z dopływami PLH180052
 9170 łąka środkowoeuropejski i subkontynentalny

**Układ arkuszy
Arkusz 20 z 43**

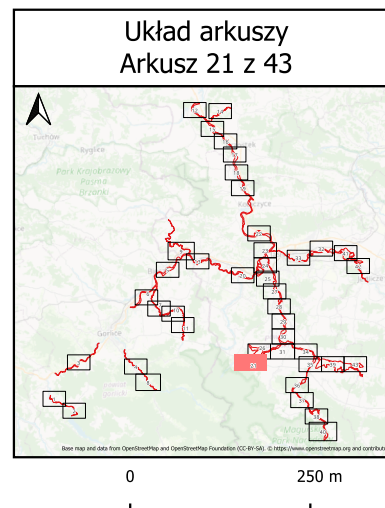


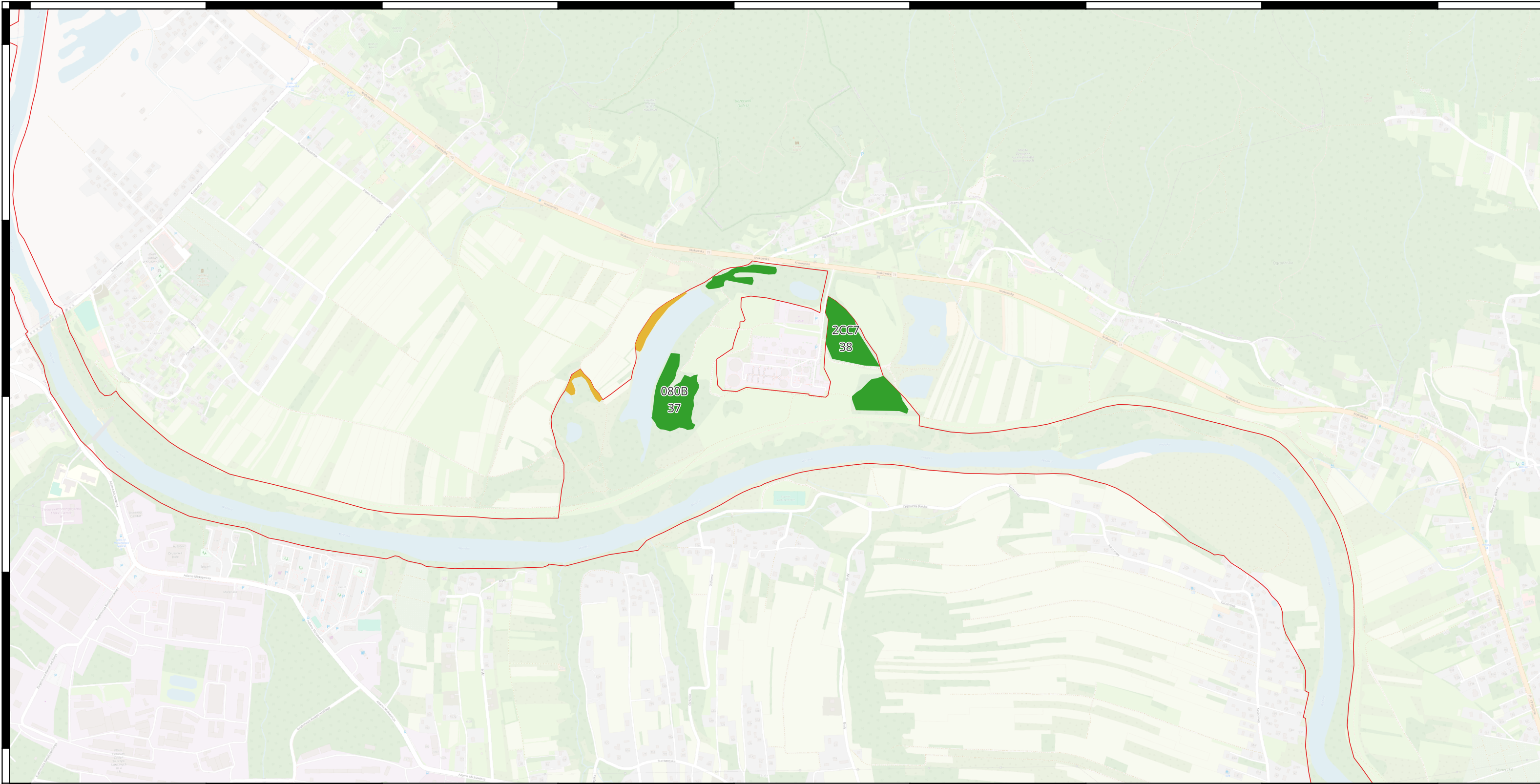
0 250 m



Lokalizacja działań ochronnych dla siedlisk przyrodniczych i siedlisk gatunków zwierząt, będących przedmiotami ochrony na terenie obszaru Natura 2000 Wisłoka z Dopływami PLH180052

- | | | | |
|-------------------------------|--|---|---------------------------------------|
| Wisłoka z dopływami PLH180052 | 91E0 Łęgi wierzbowe, topolowe, olszowe i jesionowe | 6510 Niżowe i górskie świeże łąki użytkowane ekstensywnie | 6410 Zmiennowilgotne łąki trzęślicowe |
| | 9170 Grąd środkowoeuropejski i subkontynentalny | 6230 Górskie i niżowe murawy bliźniczkowe | |

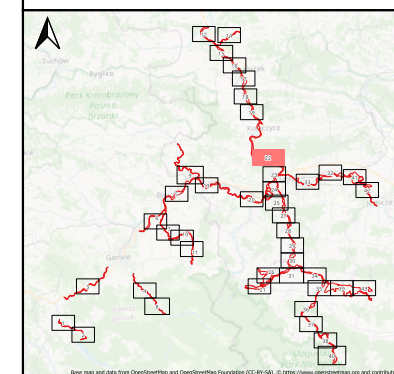




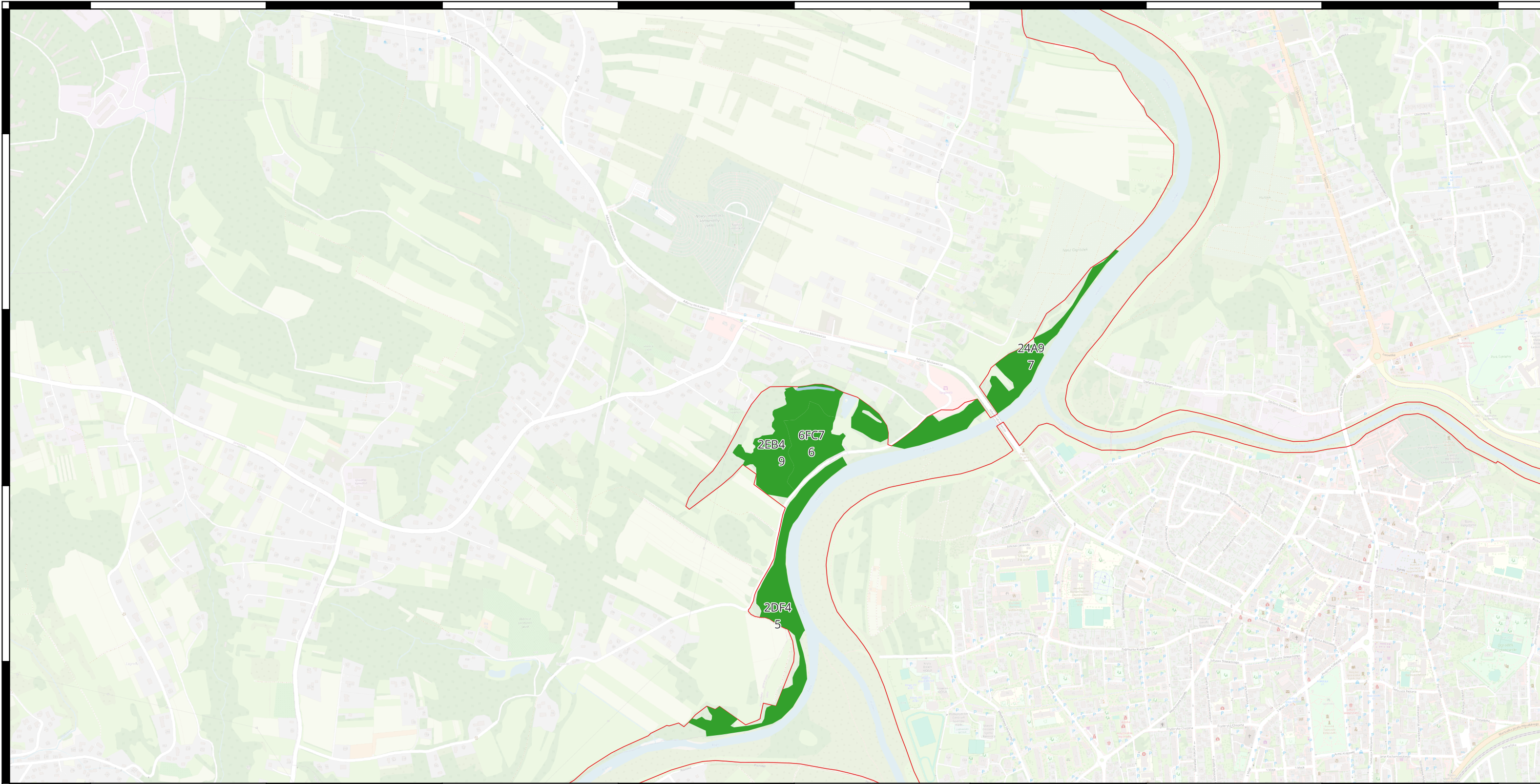
Lokalizacja działań ochronnych dla siedlisk przyrodniczych i siedlisk gatunków zwierząt, będących przedmiotami ochrony na terenie obszaru Natura 2000 Wisłoka z Dopływami PLH180052

- Wisłoka z dopływami PLH180052
- 91E0 Łęgi wierzbowe, topolowe, olszowe i jesionowe
- 6430 Ziołorośla górskie i ziołorośla nadrzeczne

**Układ arkuszy
Arkusze 22 z 43**



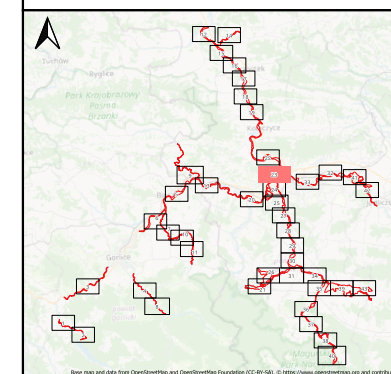
0 250 m



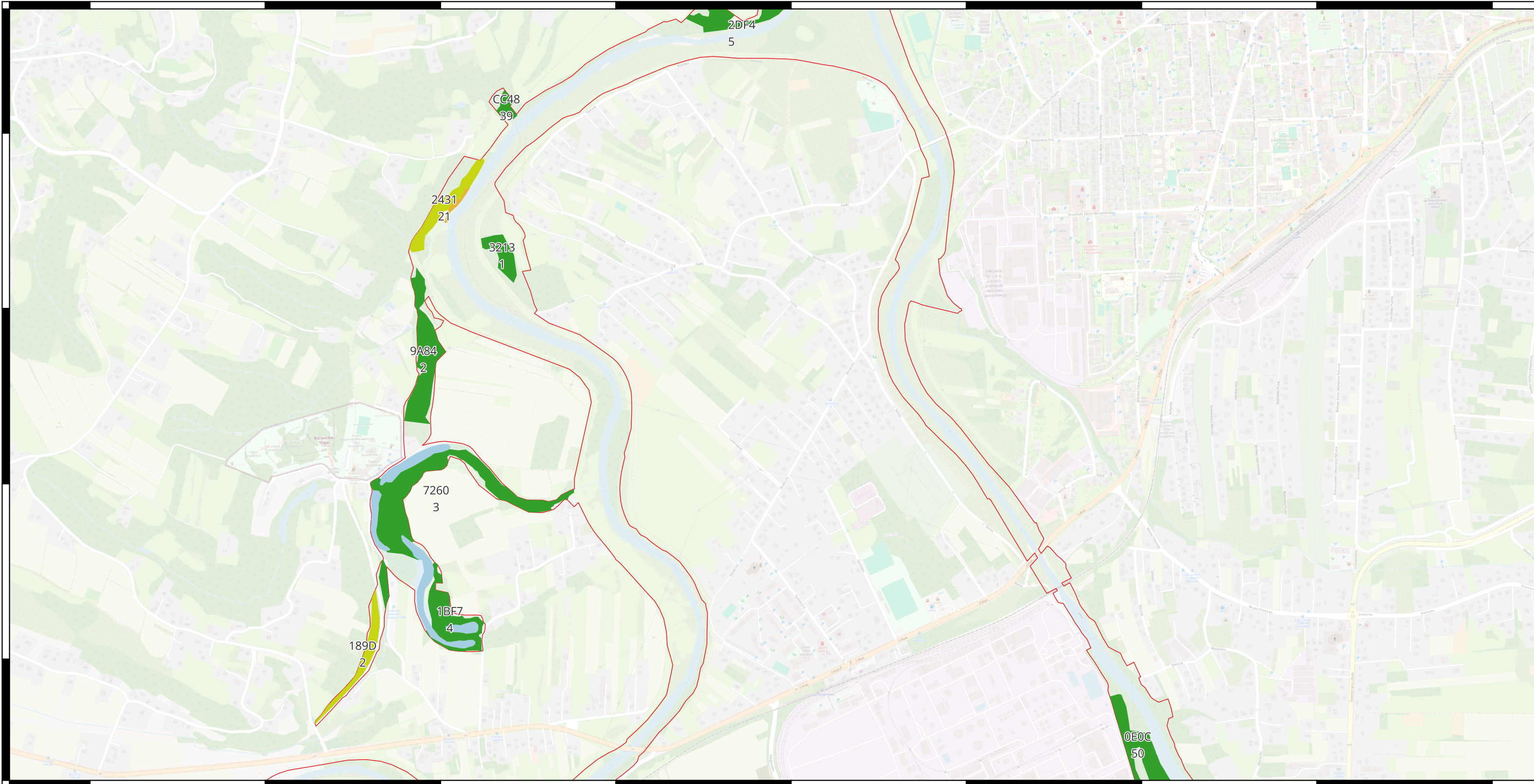
Lokalizacja działań ochronnych dla siedlisk przyrodniczych i siedlisk gatunków zwierząt, będących przedmiotami ochrony na terenie obszaru Natura 2000 Wisłoka z Dopływami PLH180052

- Wisłoka z dopływami PLH180052
- 91E0 Łęgi wierzbowe, topolowe, olszowe i jesionowe
- 3150 Starorzeczca i naturalne eutroficzne zbiorniki wodne ze zbiorowiskami z Nympheion, Potamion

**Układ arkuszy
Arkusz 23 z 43**



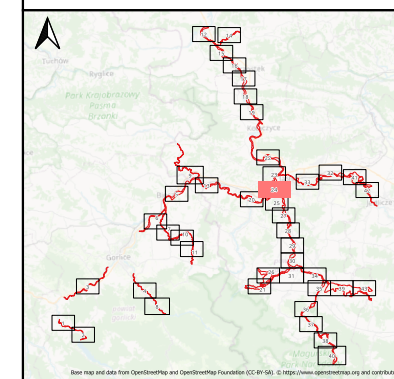
0 250 m



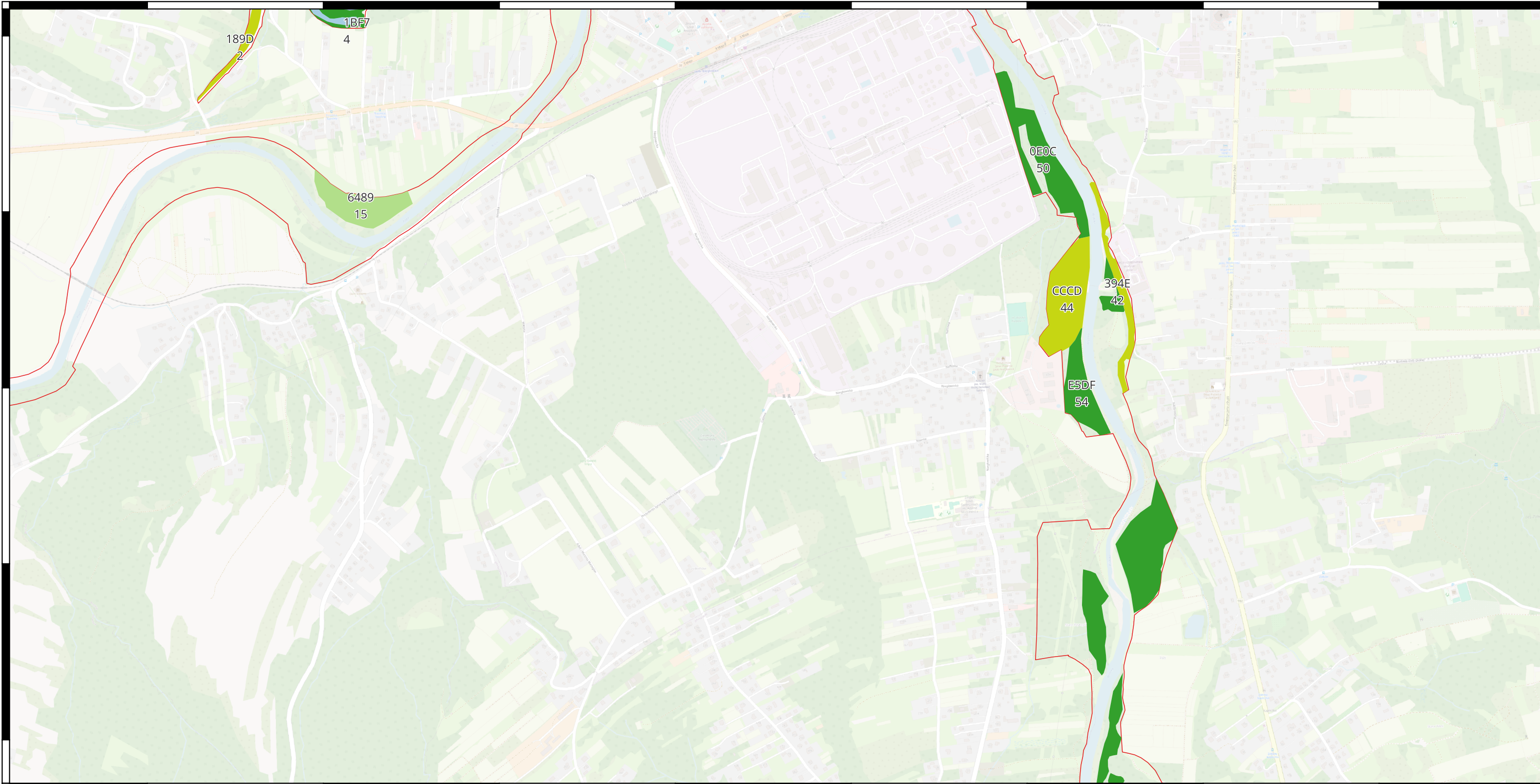
Lokalizacja działań ochronnych dla siedlisk przyrodniczych i siedlisk gatunków zwierząt, będących przedmiotami ochrony na terenie obszaru Natura 2000 Wisłoka z Dopływami PLH180052

- Wisłoka z dopływami PLH180052
- 91E0 Łęgi wierzbowe, topolowe, olszowe i jesionowe
- 3150 Starorzeczca i naturalne eutroficzne zbiorniki wodne ze zbiorowiskami z Nympheion, Potamion
- 6430 Ziołorośla górskie i ziołorośla nadrzeczne
- 9170 Grąd środkowoeuropejski i subkontynentalny

**Układ arkuszy
Arkusz 24 z 43**



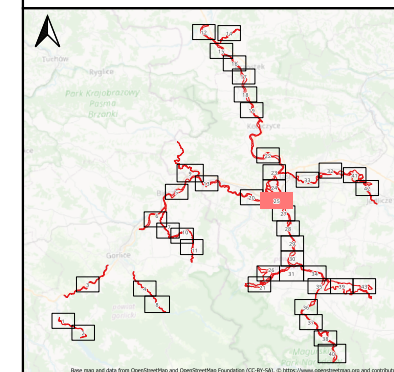
0 250 m



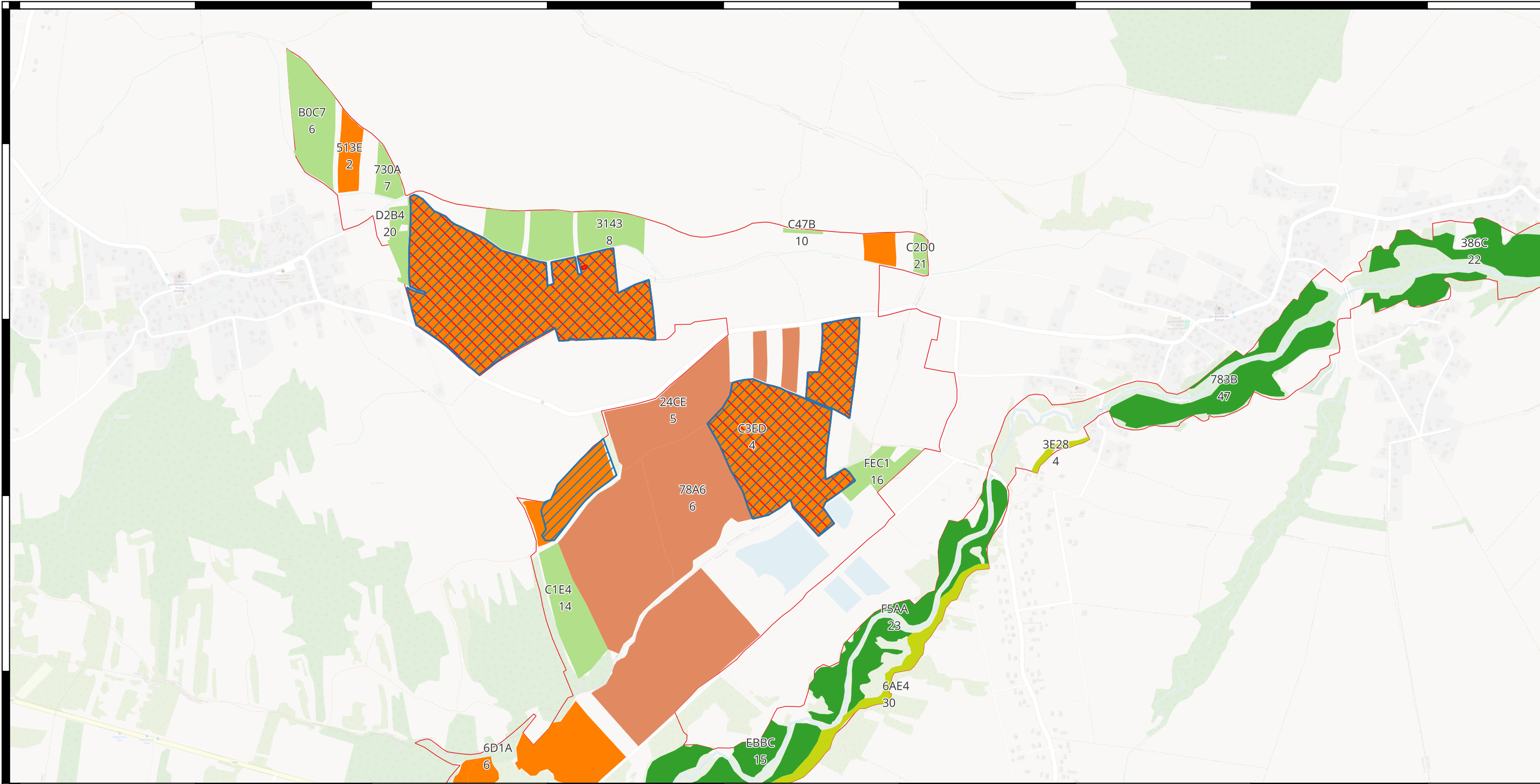
Lokalizacja działań ochronnych dla siedlisk przyrodniczych i siedlisk gatunków zwierząt, będących przedmiotami ochrony na terenie obszaru Natura 2000 Wisłoka z Dopływami PLH180052

- Wisłoka z dopływami PLH180052
- 91E0 Łęgi wierzbowe, topolowe, olszowe i jesionowe
- 9170 Grąd środkowoeuropejski i subkontynentalny
- 6510 Niżowe i górskie świeże łąki użytkowane ekstensywnie

**Układ arkuszy
Arkusz 25 z 43**



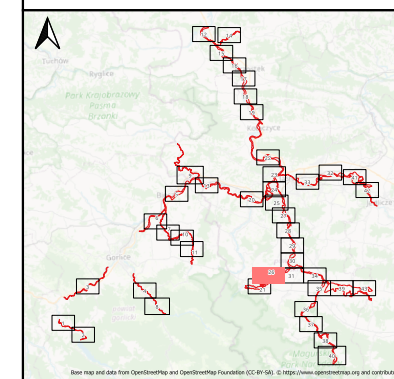
0 250 m



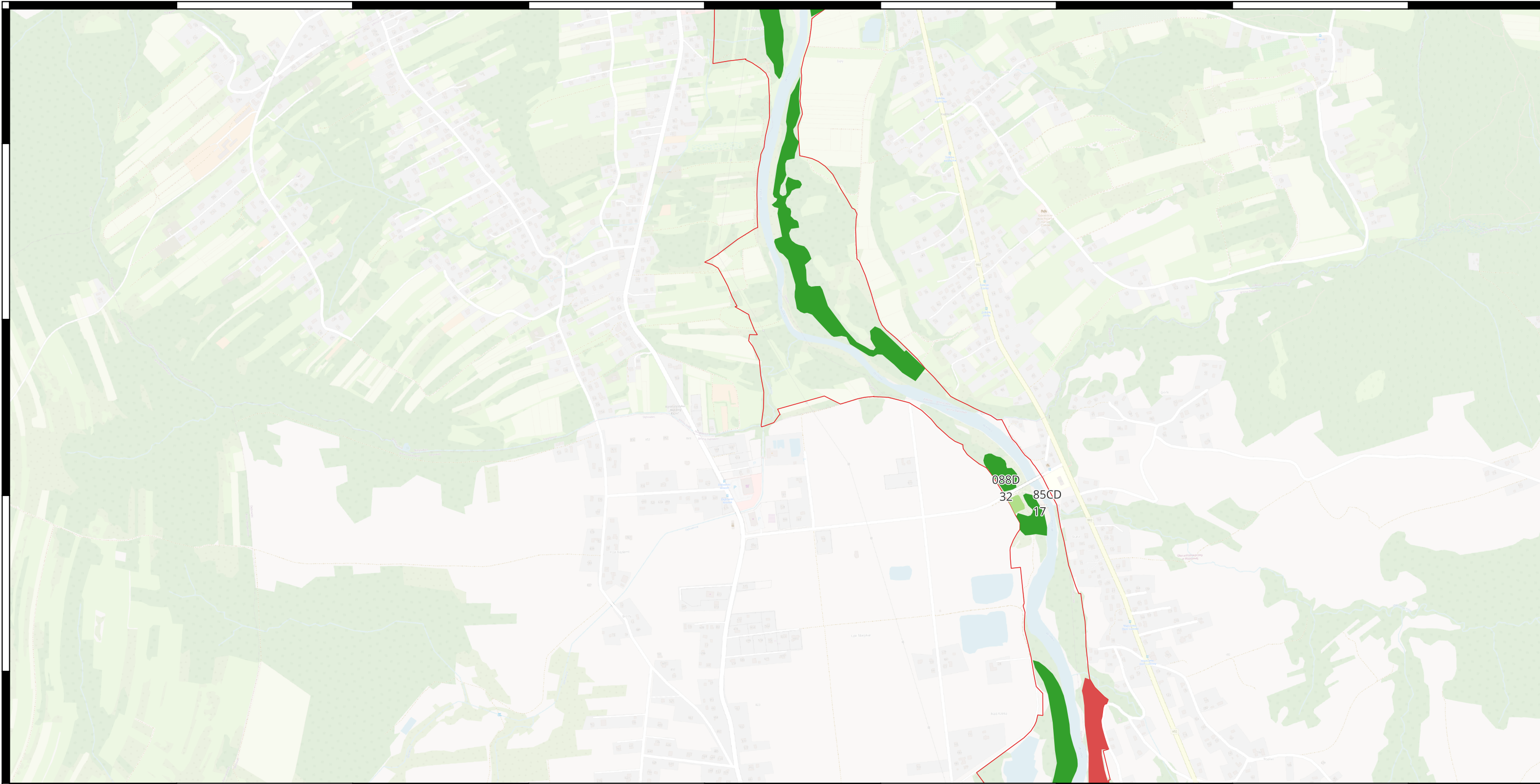
Lokalizacja działań ochronnych dla siedlisk przyrodniczych i siedlisk gatunków zwierząt, będących przedmiotami ochrony na terenie obszaru Natura 2000 Wisłoka z Dopływami PLH180052

- | | | | |
|--|---|---|---------------------------------------|
| Wisłoka z dopływami PLH180052 | 6177 Modraszek teleius | 9170 Grąd środkowoeuropejski i subkontynentalny | 6410 Zmiennowilgotne łąki trzęślicowe |
| 6179 Modraszek nausitous | 6510 Niżowe i górskie świeże łąki użytkowane ekstensywnie | | |
| 91E0 Łęgi wierzbowe, topolowe, olszowe i jesionowe | 6230 Górskie i niżowe murawy bliźniczkowe | | |

**Układ arkuszy
Arkusz 26 z 43**

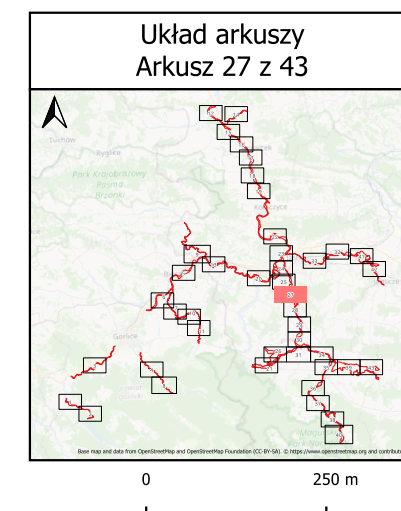


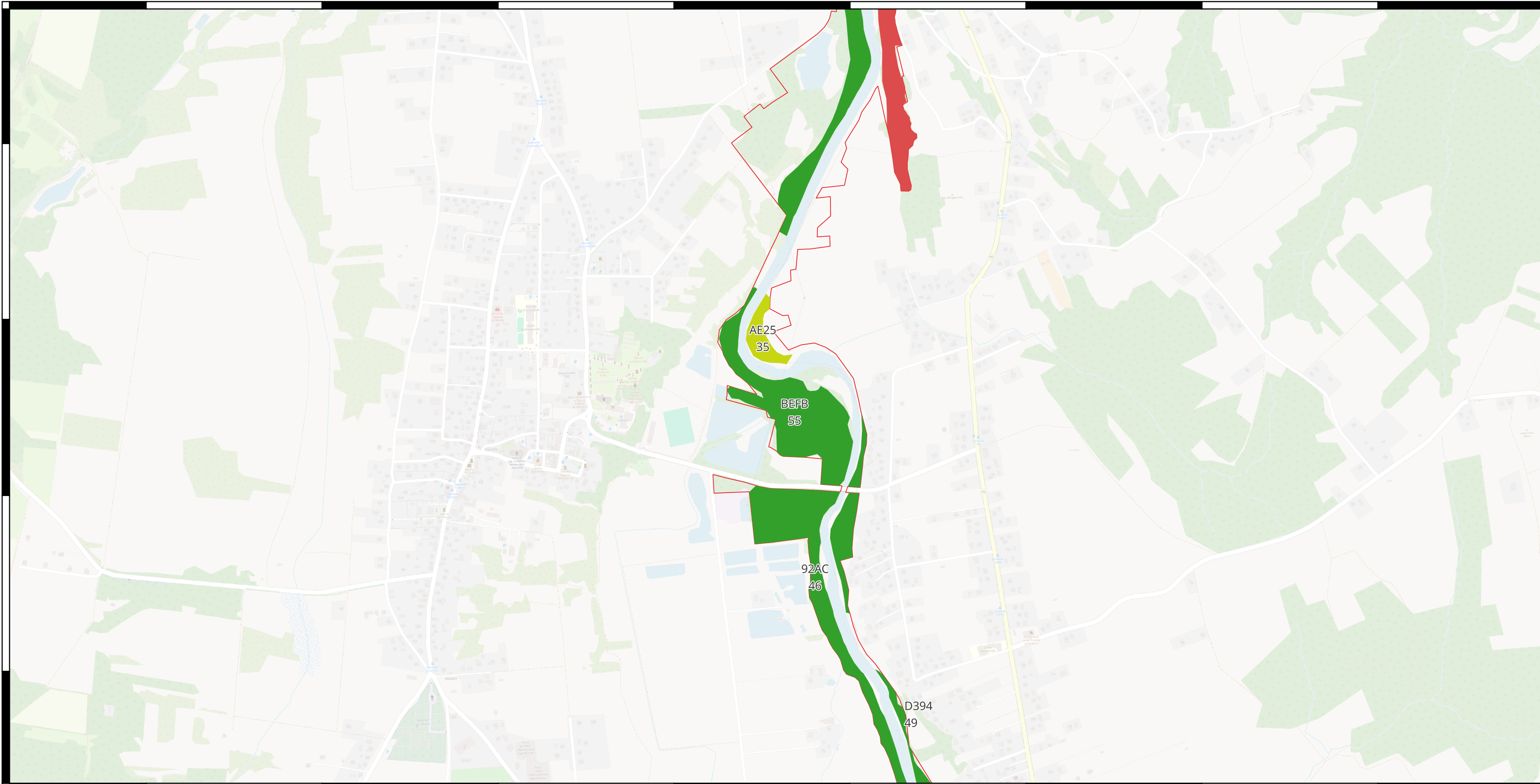
0 250 m



Lokalizacja działań ochronnych dla siedlisk przyrodniczych i siedlisk gatunków zwierząt, będących przedmiotami ochrony na terenie obszaru Natura 2000 Wisłoka z Dopływami PLH180052

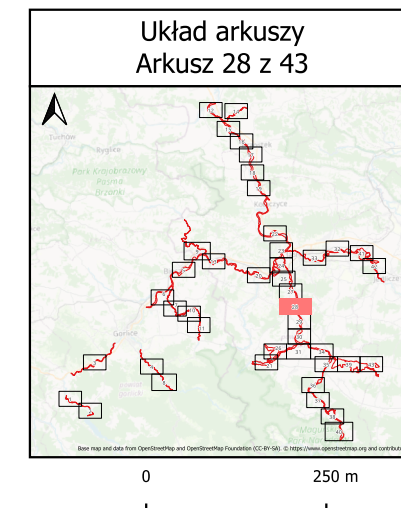
- Wisłoka z dopływami PLH180052
- 91E0 Łęgi wierzbowe, topolowe, olszowe i jesionowe
- 6510 Niżowe i górskie świeże łąki użytkowane ekstensywnie
- 9180 Jaworzyny i lasy klonowo-lipowe na stokach i zboczach

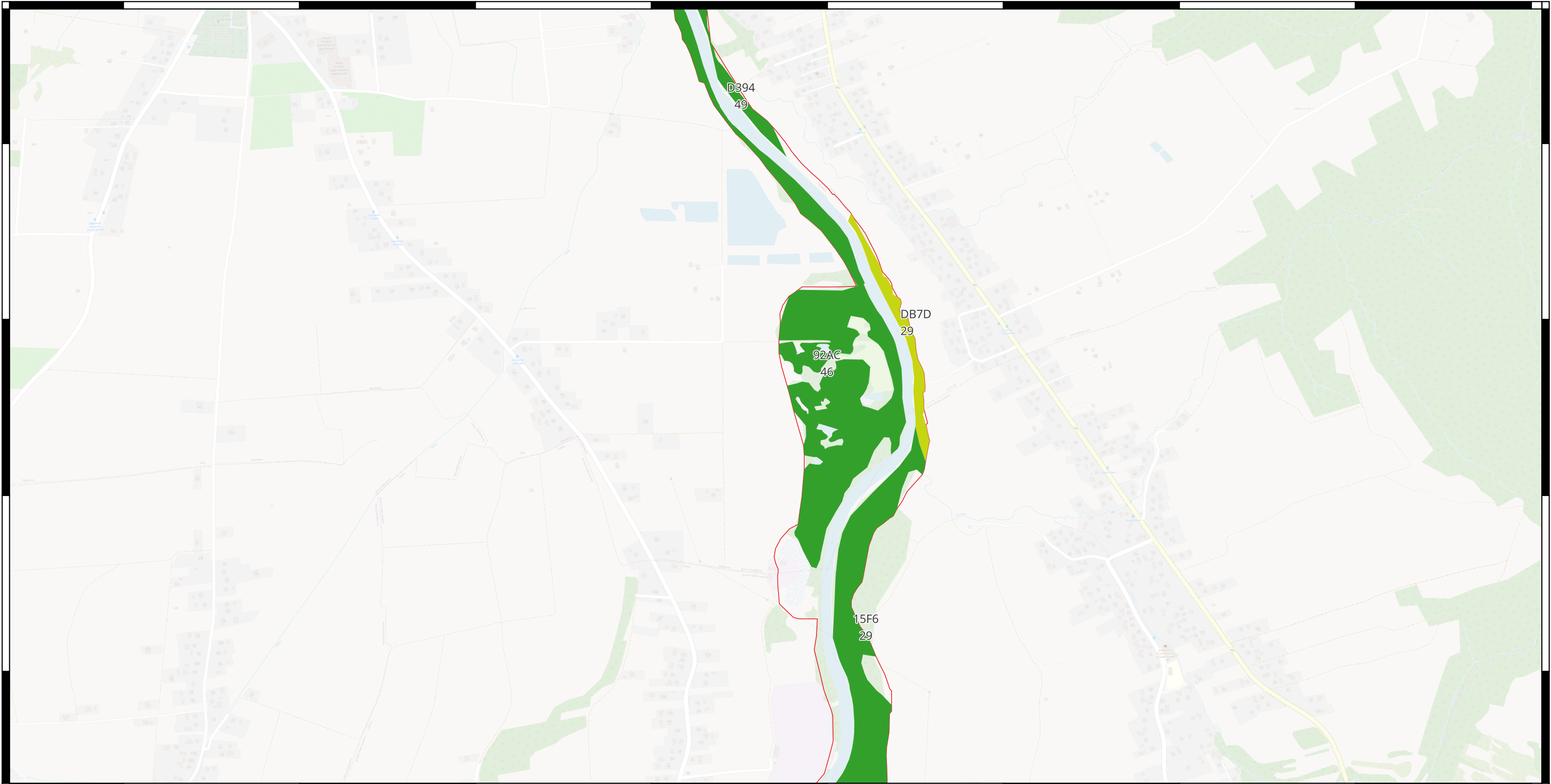




Lokalizacja działań ochronnych dla siedlisk przyrodniczych i siedlisk gatunków zwierząt, będących przedmiotami ochrony na terenie obszaru Natura 2000 Wisłoka z Dopływami PLH180052

- Wisłoka z dopływami PLH180052
- 91E0 Łęgi wierzbowe, topolowe, olszowe i jesionowe
- 9170 Grąd środkowoeuropejski i subkontynentalny
- 9180 Jaworzyny i lasy klonowo-lipowe na stokach i zboczach

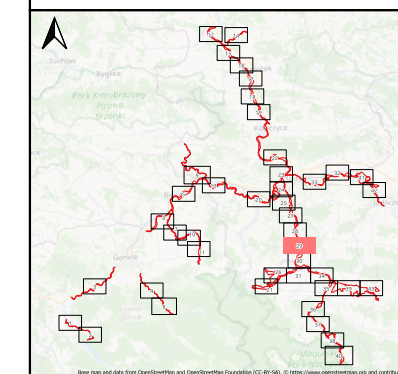




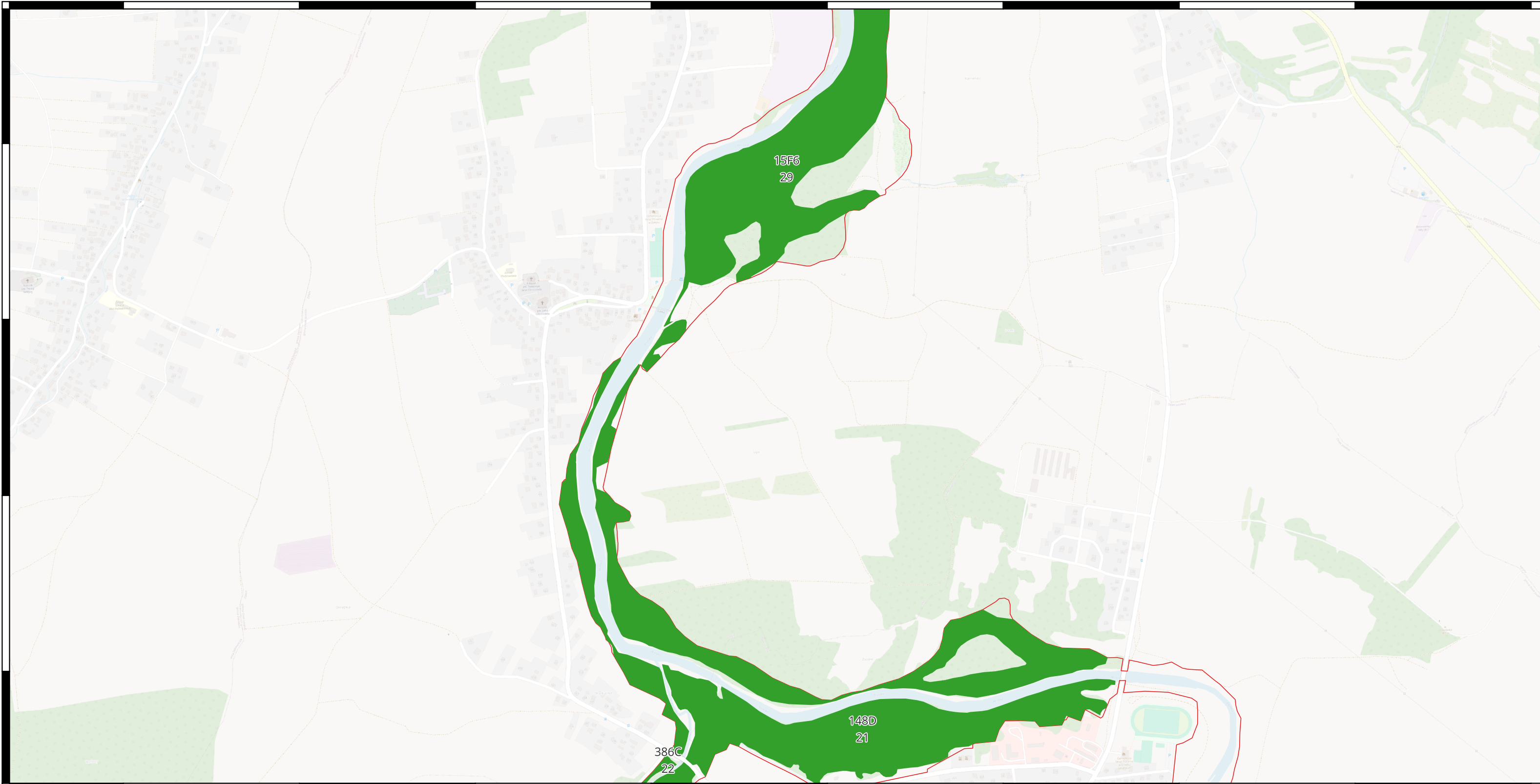
Lokalizacja działań ochronnych dla siedlisk przyrodniczych i siedlisk gatunków zwierząt, będących przedmiotami ochrony na terenie obszaru Natura 2000 Wisłoka z Dopływami PLH180052

Wisłoka z dopływami PLH180052
 91E0 Łęgi wierzbowe, topolowe, olszowe i jesionowe
 9170 Grąd środkowoeuropejski i subkontynentalny

**Układ arkuszy
Arkusz 29 z 43**



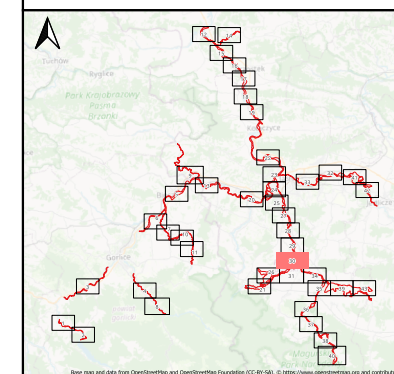
0 250 m



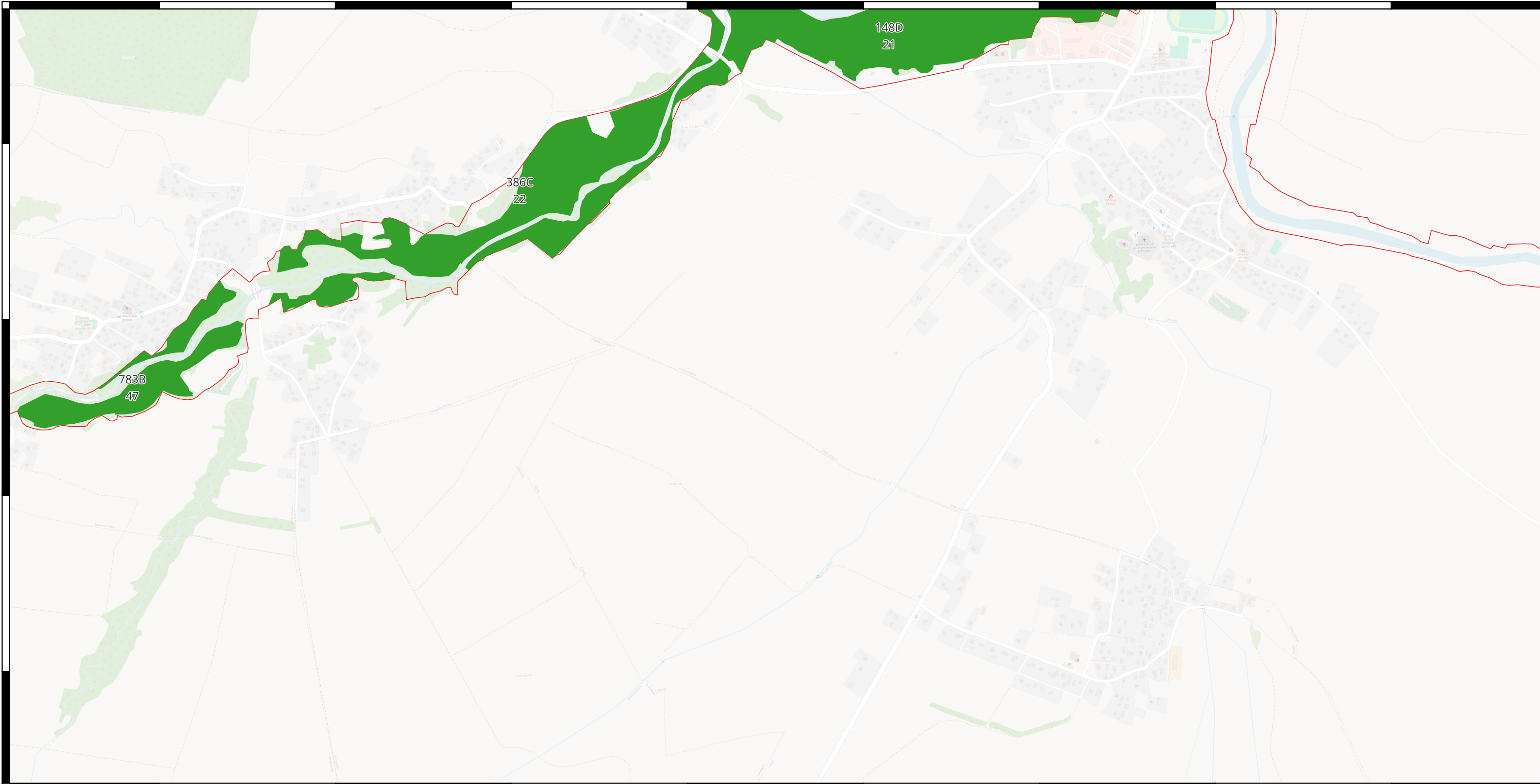
Lokalizacja działań ochronnych dla siedlisk przyrodniczych i siedlisk gatunków zwierząt, będących przedmiotami ochrony na terenie obszaru Natura 2000 Wisłoka z Dopływami PLH180052

Wisłoka z dopływami PLH180052
 91E0 Łęgi wierzbowe, topolowe, olszowe i jesionowe

**Układ arkuszy
Arkusz 30 z 43**



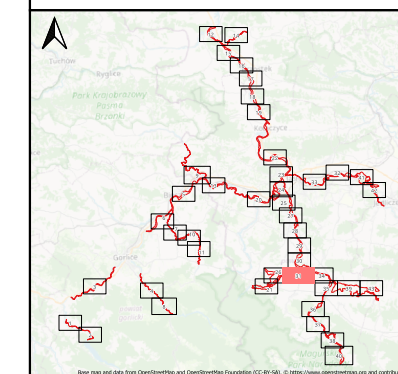
0 250 m



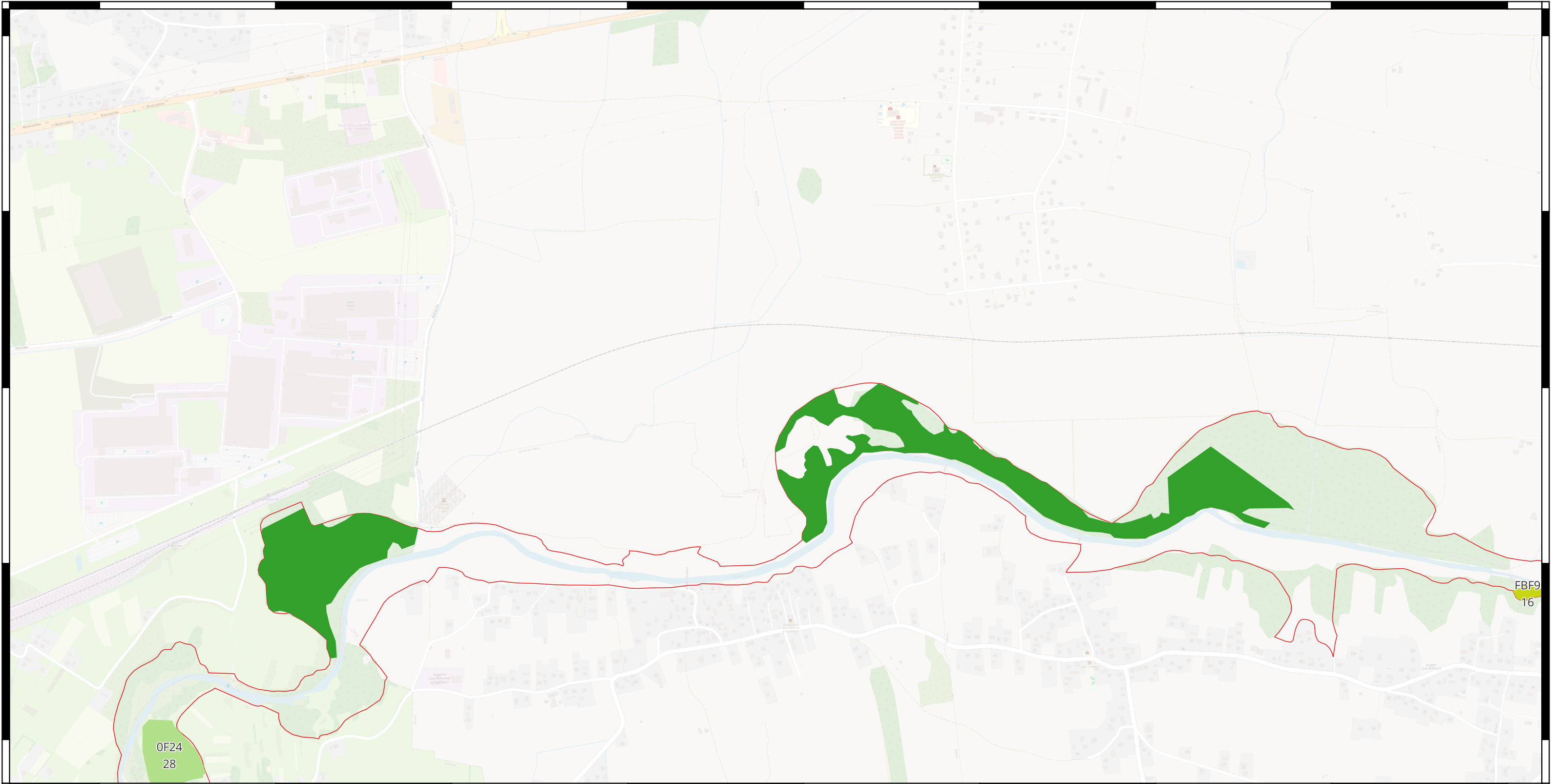
Lokalizacja działań ochronnych dla siedlisk przyrodniczych i siedlisk gatunków zwierząt, będących przedmiotami ochrony na terenie obszaru Natura 2000 Wisłoka z Dopływami PLH180052

Wisłoka z dopływami PLH180052
 91E0 Łęgi wierzbowe, topolowe, olszowe i jesionowe

**Układ arkuszy
Arkusz 31 z 43**



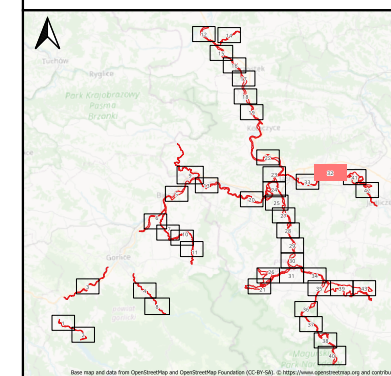
0 250 m



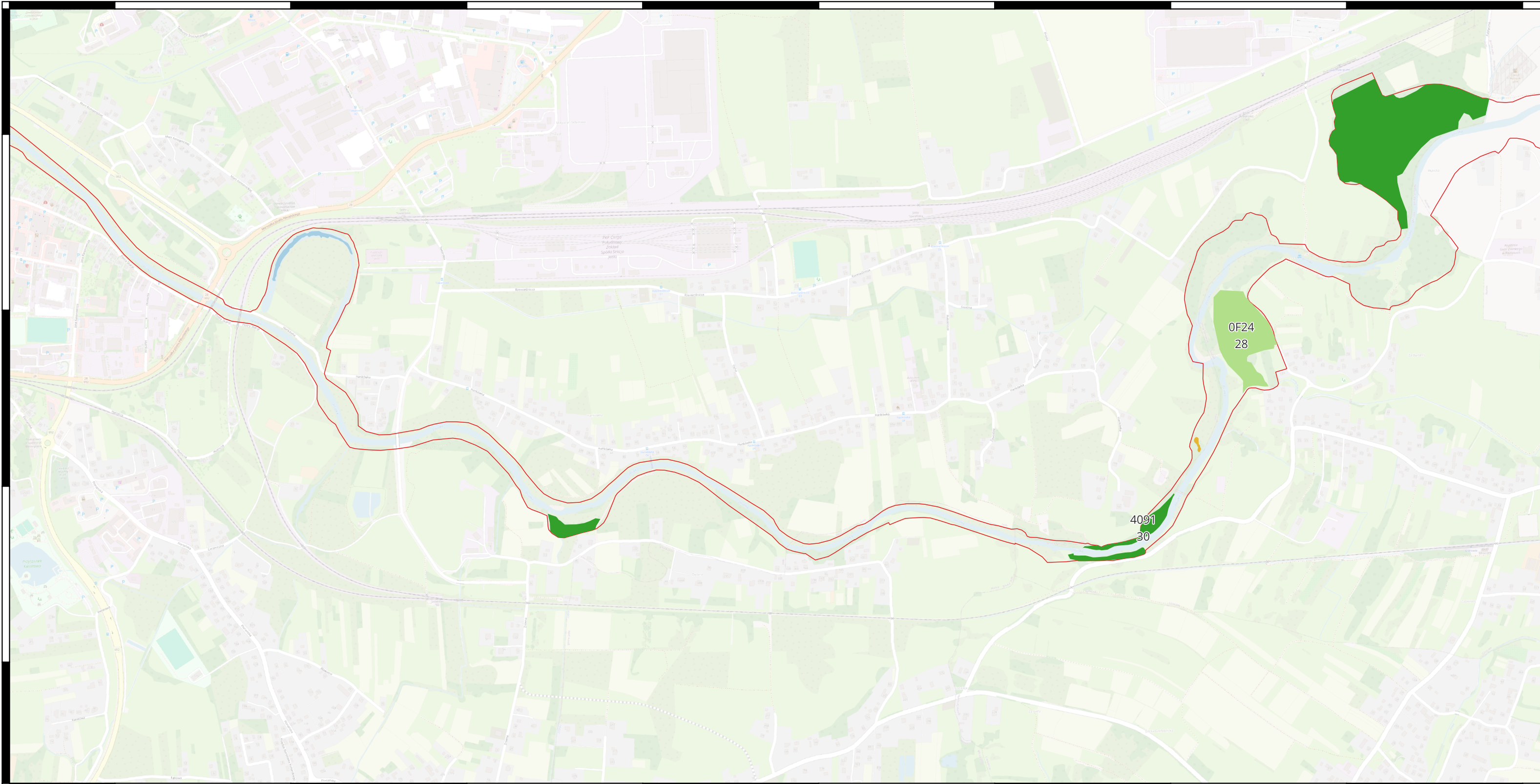
Lokalizacja działań ochronnych dla siedlisk przyrodniczych i siedlisk gatunków zwierząt, będących przedmiotami ochrony na terenie obszaru Natura 2000 Wisłoka z Dopływami PLH180052

Wisłoka z dopływami PLH180052
 91E0 Łęgi wierzbowe, topolowe, olszowe i jesionowe

**Układ arkuszy
Arkusz 32 z 43**

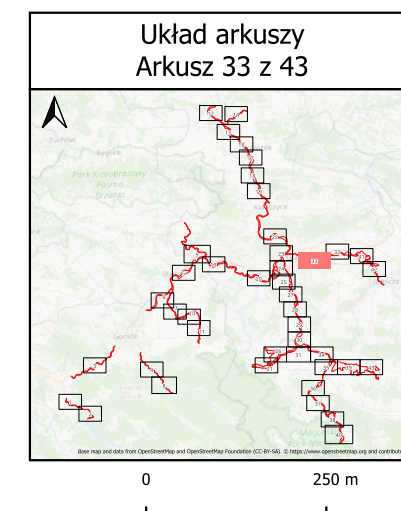


0 250 m

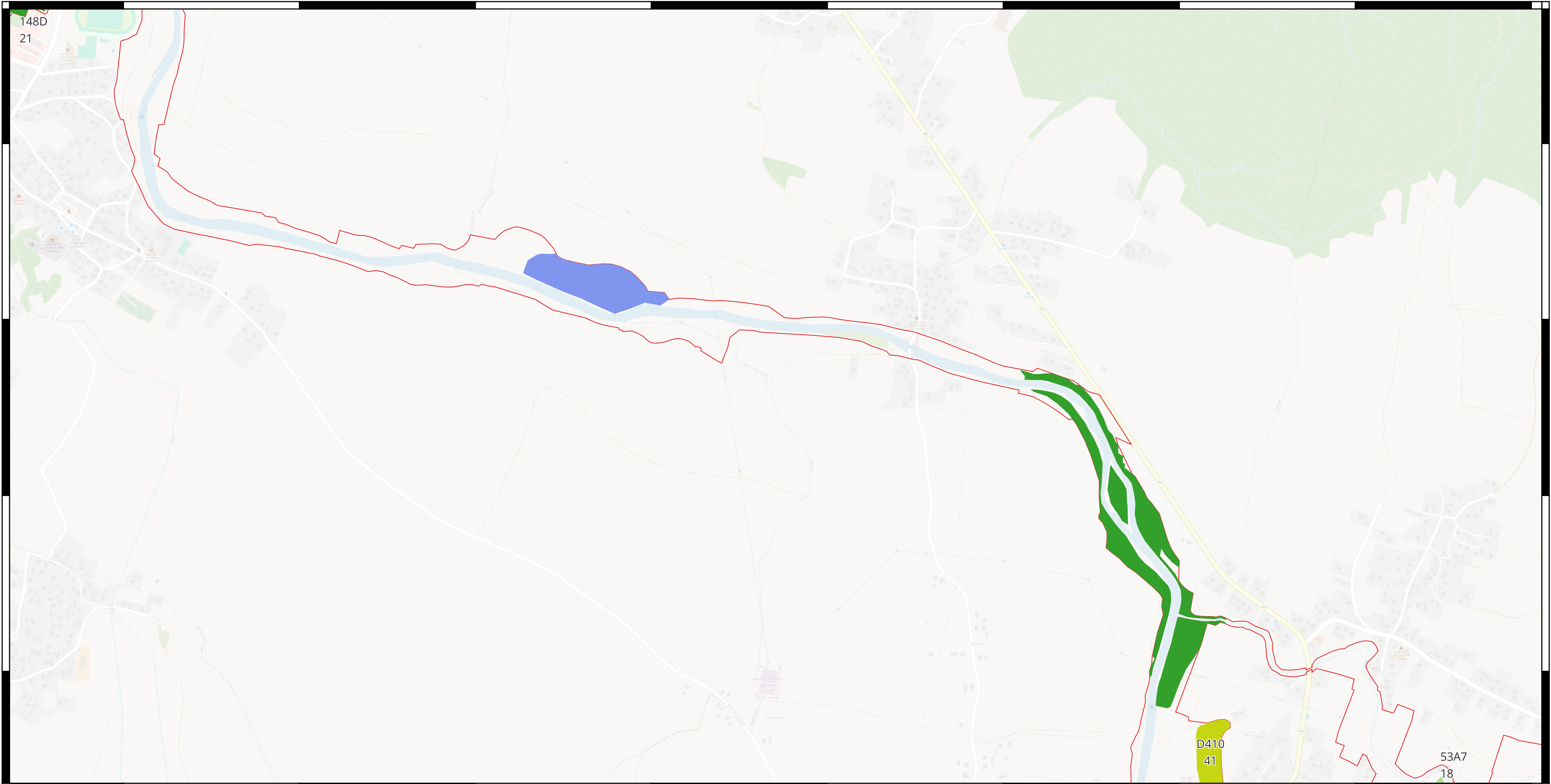


Lokalizacja działań ochronnych dla siedlisk przyrodniczych i siedlisk gatunków zwierząt, będących przedmiotami ochrony na terenie obszaru Natura 2000 Wisłoka z Dopływami PLH180052

- Wisłoka z dopływami PLH180052
- 91E0 Łęgi wierzbowe, topolowe, olszowe i jesionowe
- 3150 Starorzecza i naturalne eutroficzne zbiorniki wodne ze zbiorowiskami z *Nymphaea*, *Potamogeton*
- 6430 Ziołorośla górskie i ziołorośla nadrzeczne
- 6510 Niżowe i górskie świeże łąki użytkowane ekstensywnie



148D
21



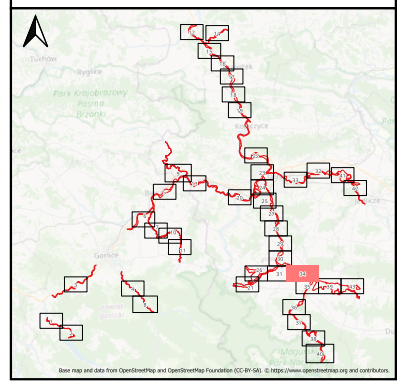
D410
41

53A7
18

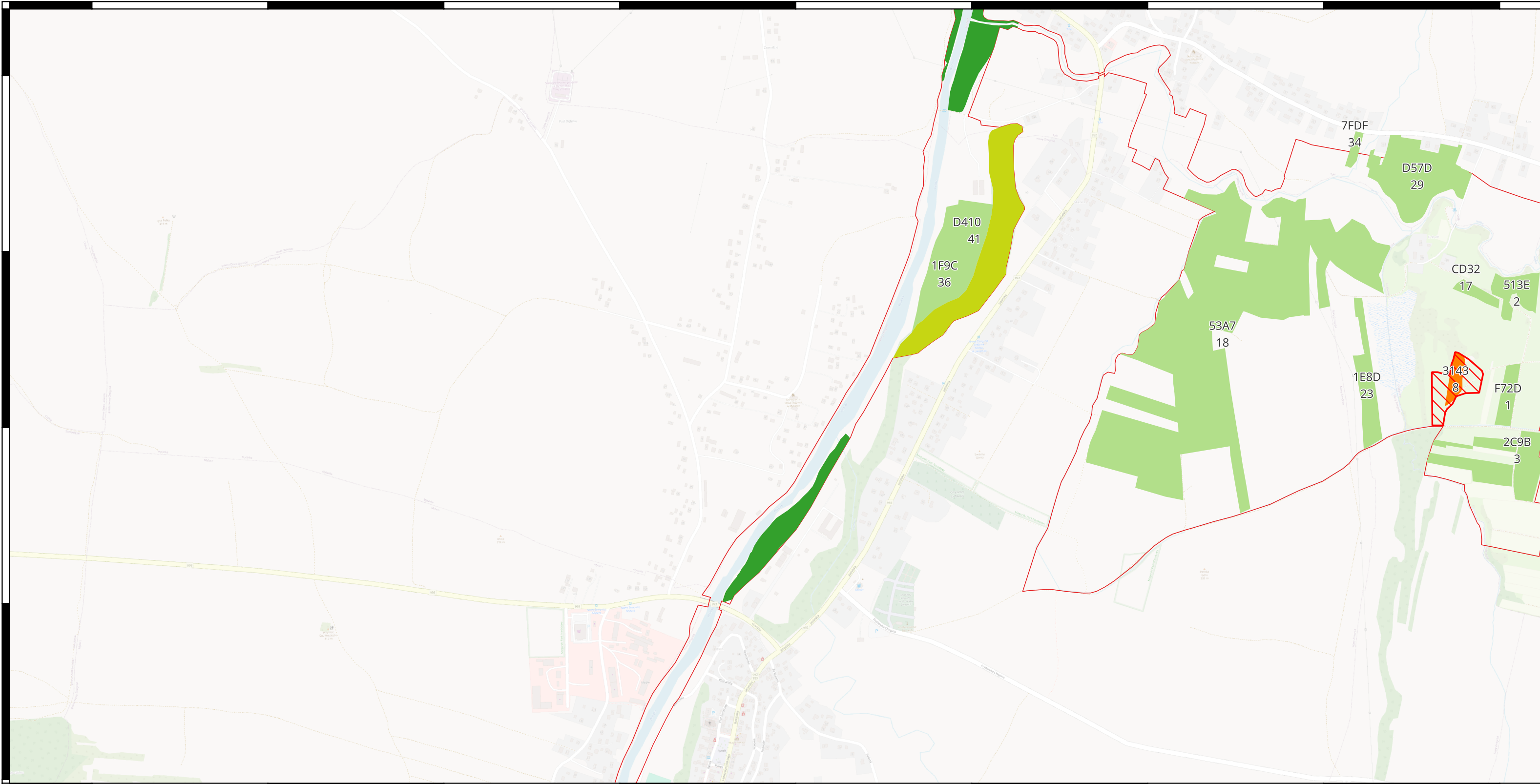
Lokalizacja działań ochronnych dla siedlisk przyrodniczych i siedlisk gatunków zwierząt, będących przedmiotami ochrony na terenie obszaru Natura 2000 Wisłoka z Dopływami PLH180052

- Wisłoka z dopływami PLH180052
- 91E0 Łęgi wierzbowe, topolowe, olszowe i jesionowe
- 9170 Grąd środkowoeuropejski i subkontynentalny
- 91F0 Łęgowe lasy dębowo-wiązowo jesionowe

**Układ arkuszy
Arkusz 34 z 43**



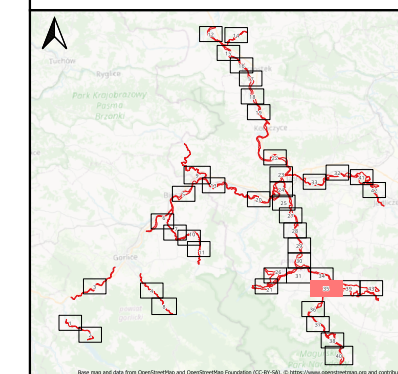
0 250 m



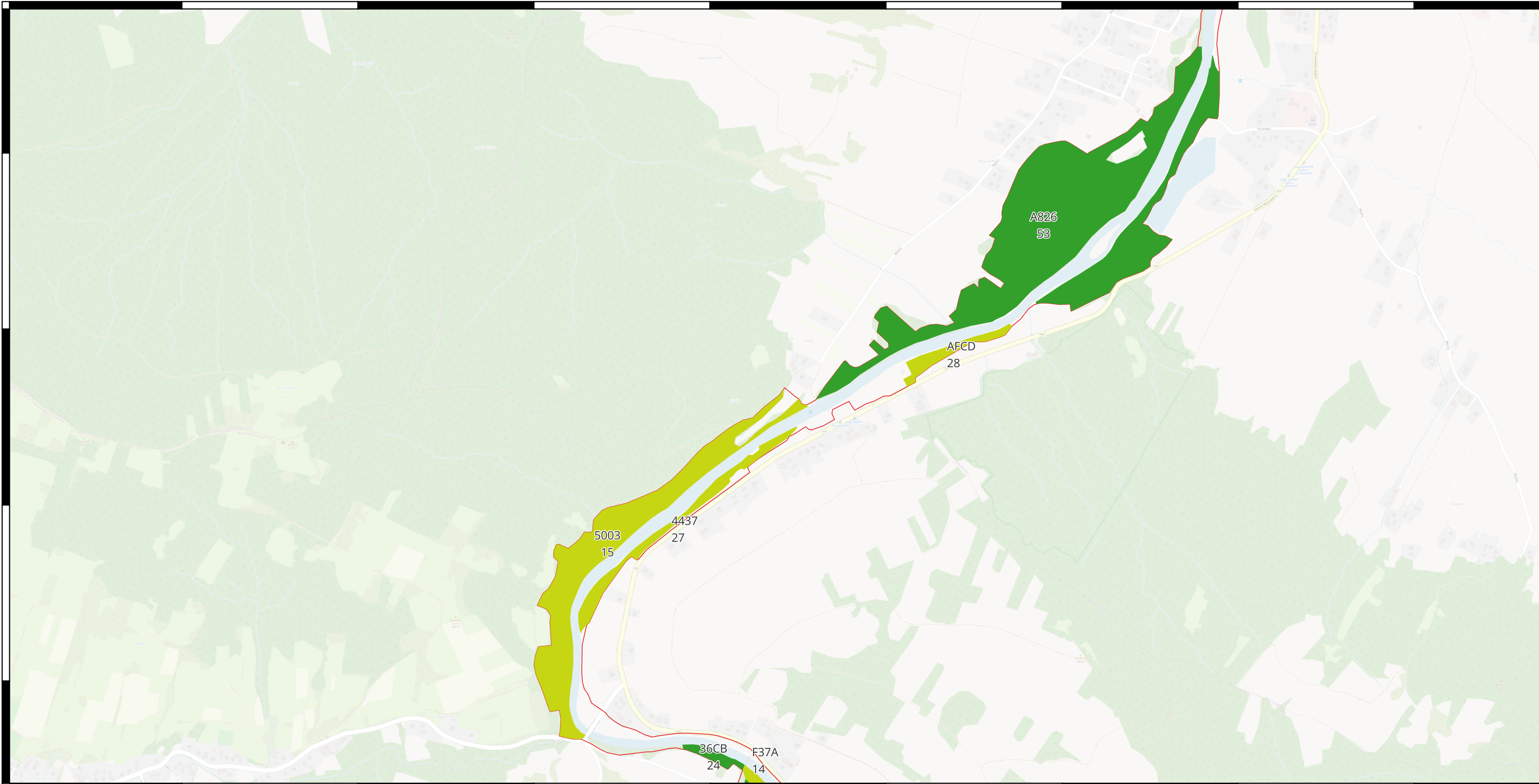
Lokalizacja działań ochronnych dla siedlisk przyrodniczych i siedlisk gatunków zwierząt, będących przedmiotami ochrony na terenie obszaru Natura 2000 Wisłoka z Dopływami PLH180052

- Wisłoka z dopływami PLH180052
- 91E0 Łęgi wierzbowe, topolowe, olszowe i jesionowe
- 9170 Grąd środkowoeuropejski i subkontynentalny
- 6510 Niżowe i górskie świeże łąki użytkowane ekstensywnie

**Układ arkuszy
Arkusze 35 z 43**



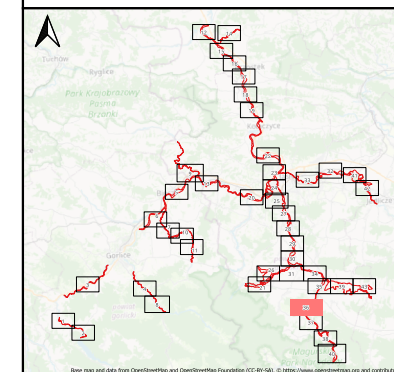
0 250 m



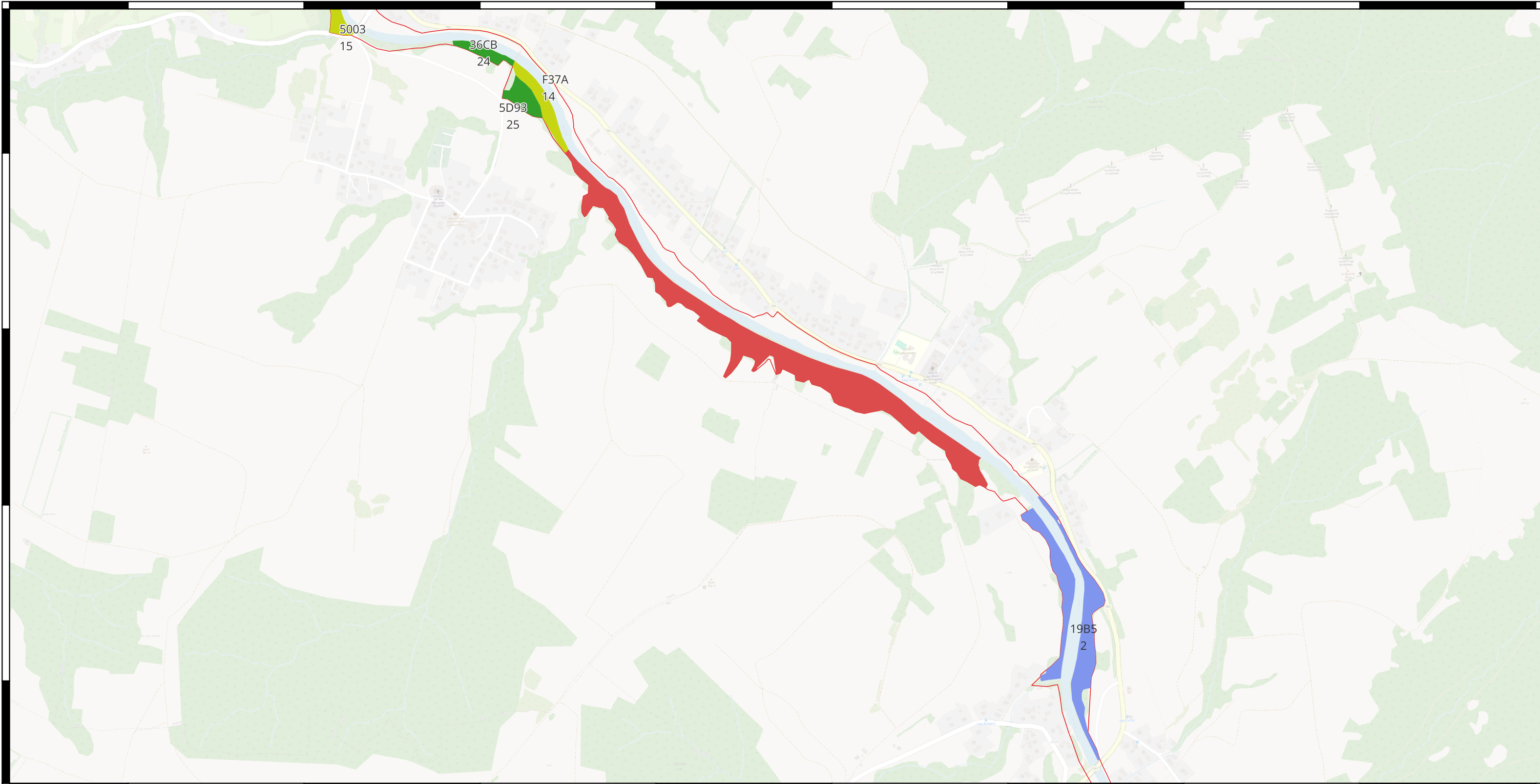
Lokalizacja działań ochronnych dla siedlisk przyrodniczych i siedlisk gatunków zwierząt, będących przedmiotami ochrony na terenie obszaru Natura 2000 Wisłoka z Dopływami PLH180052

- Wisłoka z dopływami PLH180052
- 91E0 Łęgi wierzbowe, topolowe, olszowe i jesionowe
- 9170 łąka środkowoeuropejski i subkontynentalny

**Układ arkuszy
Arkusz 36 z 43**

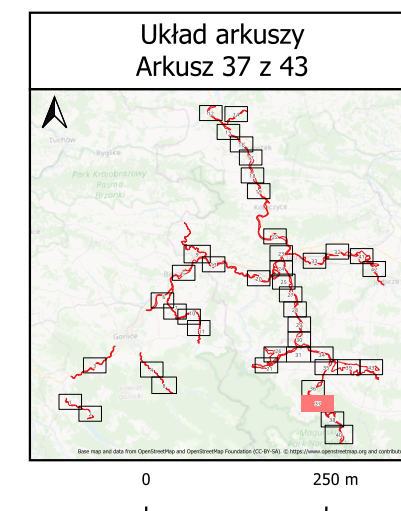


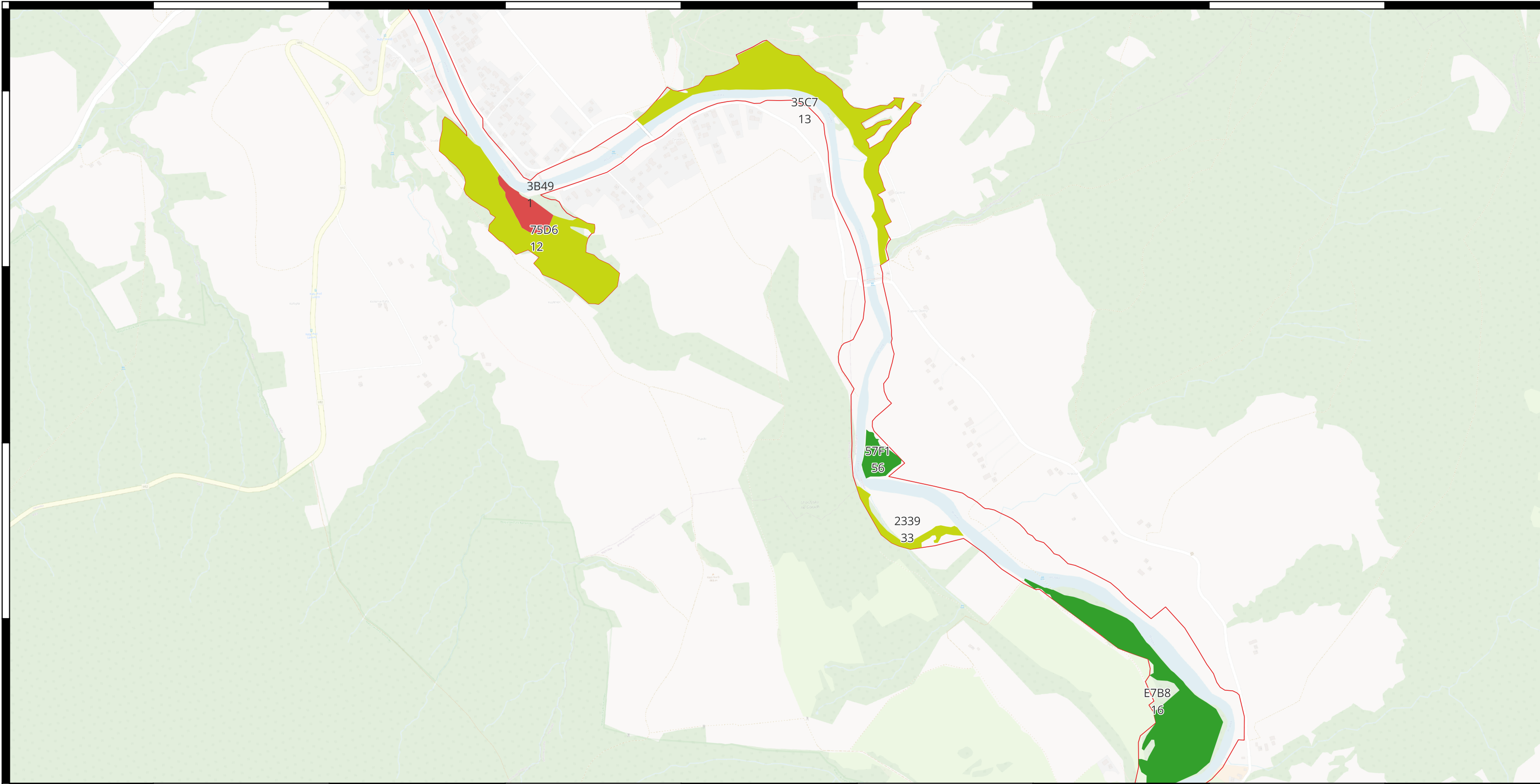
0 250 m



Lokalizacja działań ochronnych dla siedlisk przyrodniczych i siedlisk gatunków zwierząt, będących przedmiotami ochrony na terenie obszaru Natura 2000 Wisłoka z Dopływami PLH180052

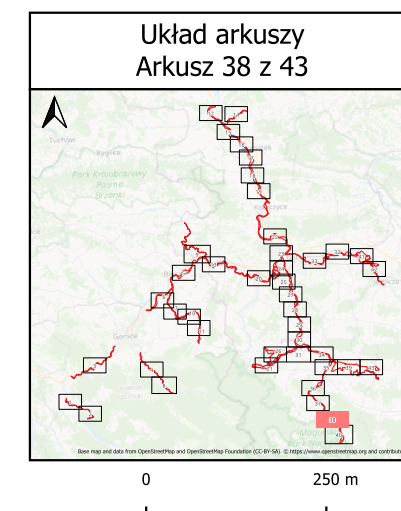
- Wisłoka z dopływami PLH180052
- 91E0 Łęgi wierzbowe, topolowe, olszowe i jesionowe
- 9180 Jaworzyny i lasy klonowo-lipowe na stokach i zboczach
- 91F0 Łęgowe lasy dębowo-wiązowo jesionowe
- 9170 Grąd środkowoeuropejski i subkontynentalny

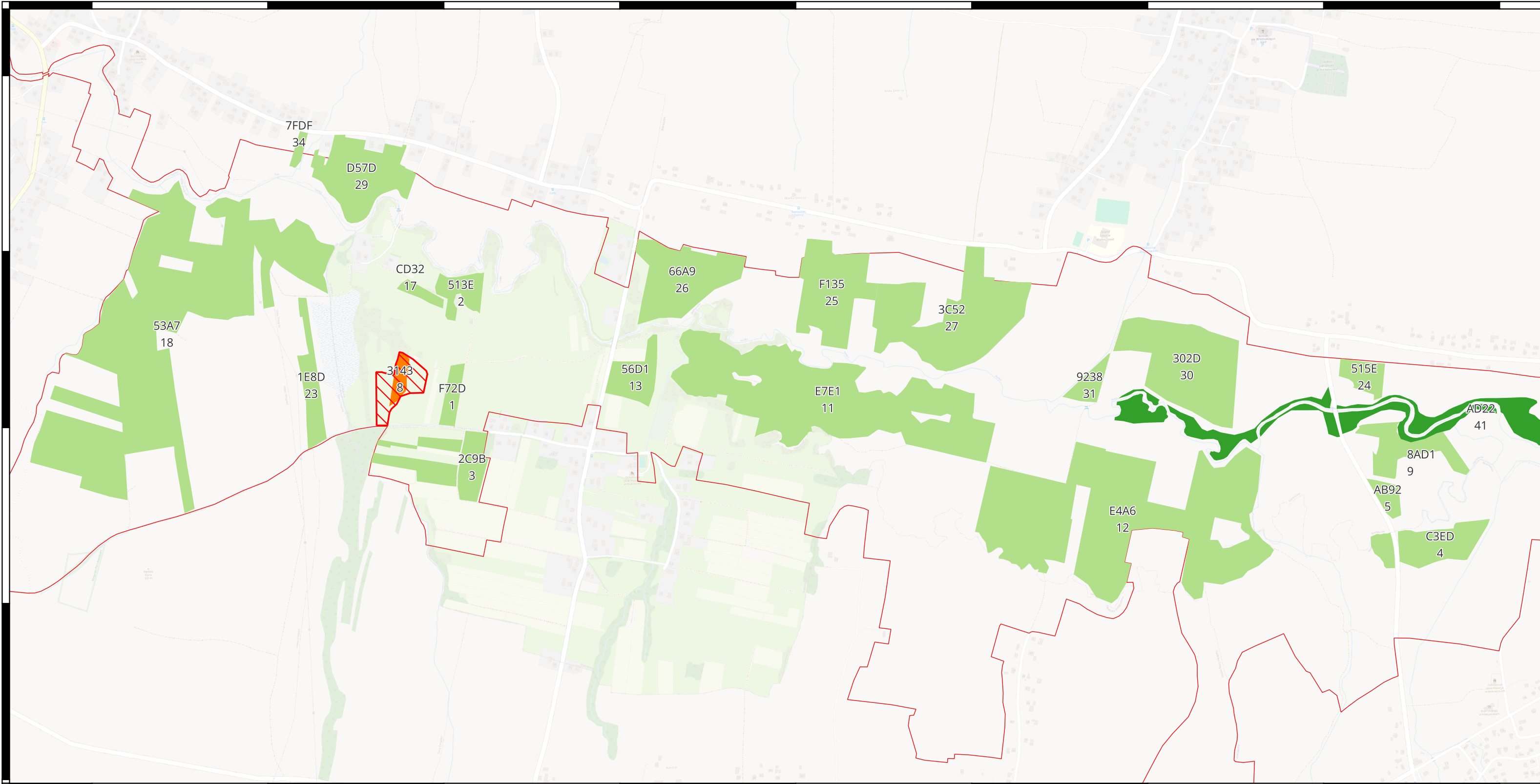




Lokalizacja działań ochronnych dla siedlisk przyrodniczych i siedlisk gatunków zwierząt, będących przedmiotami ochrony na terenie obszaru Natura 2000 Wisłoka z Dopływami PLH180052

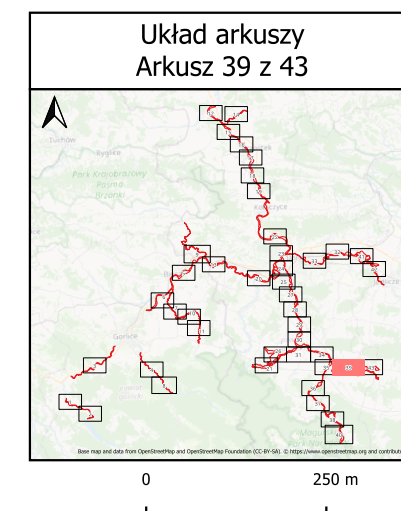
- Wisłoka z dopływami PLH180052
- 91E0 Łęgi wierzbowe, topolowe, olszowe i jesionowe
- 9170 Grąd środkowoeuropejski i subkontynentalny
- 9180 Jaworzyny i lasy klonowo-lipowe na stokach i zboczach

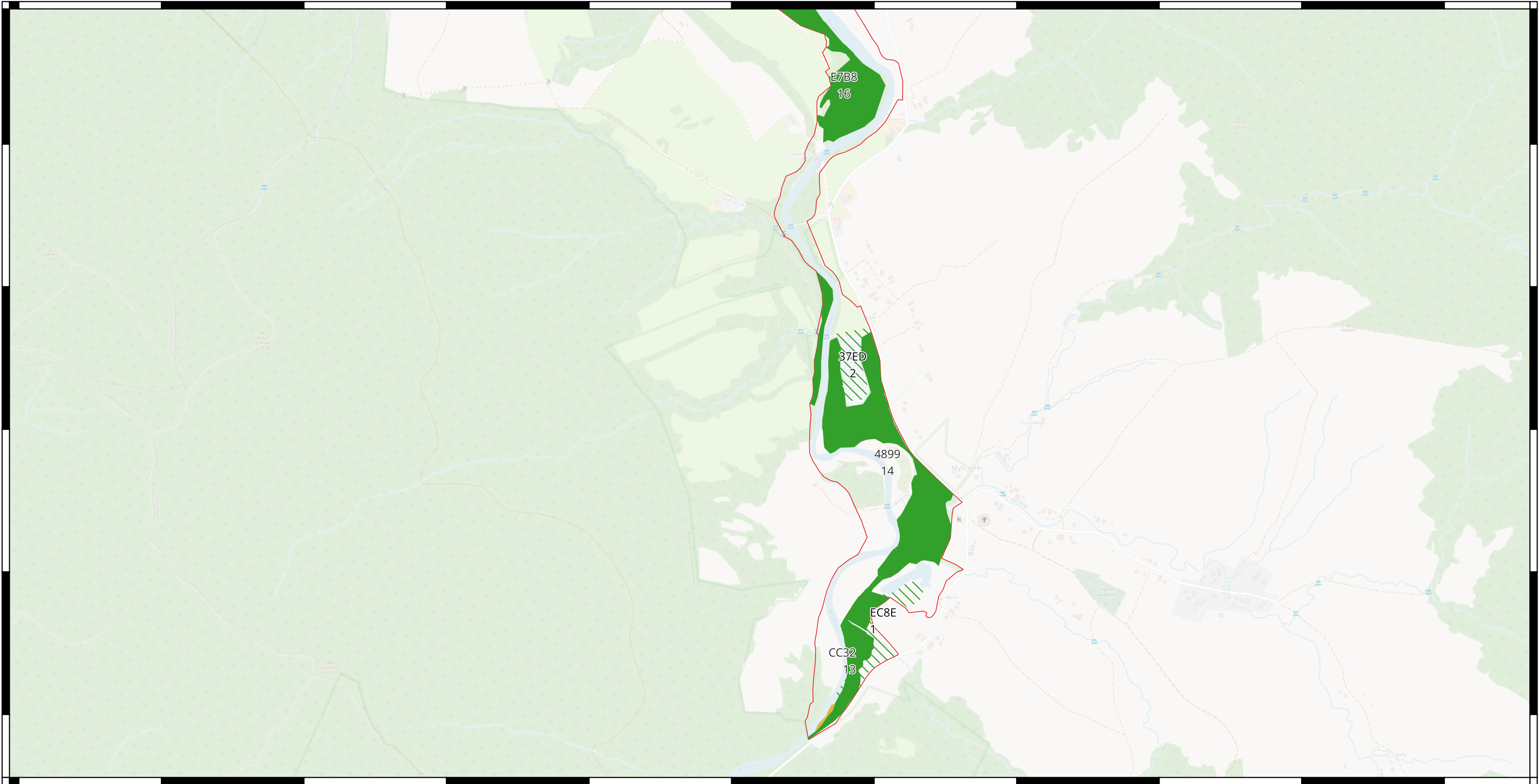




Lokalizacja działań ochronnych dla siedlisk przyrodniczych i siedlisk gatunków zwierząt, będących przedmiotami ochrony na terenie obszaru Natura 2000 Wisłoka z Dopływami PLH180052

- Wisłoka z dopływami PLH180052
- 6179 Modraszek nausitous
- 6510 Niżowe i górskie świeże łąki użytkowane ekstensywnie
- 6410 Zmiennowilgotne łąki trzęślicowe
- 91E0 Łęgi wierzbowe, topolowe, olszowe i jesionowe

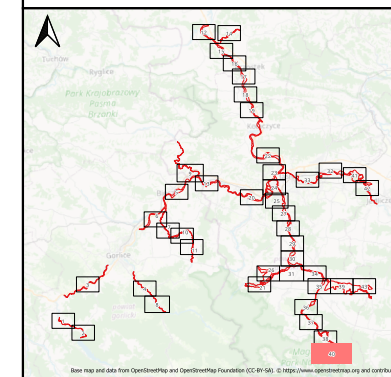




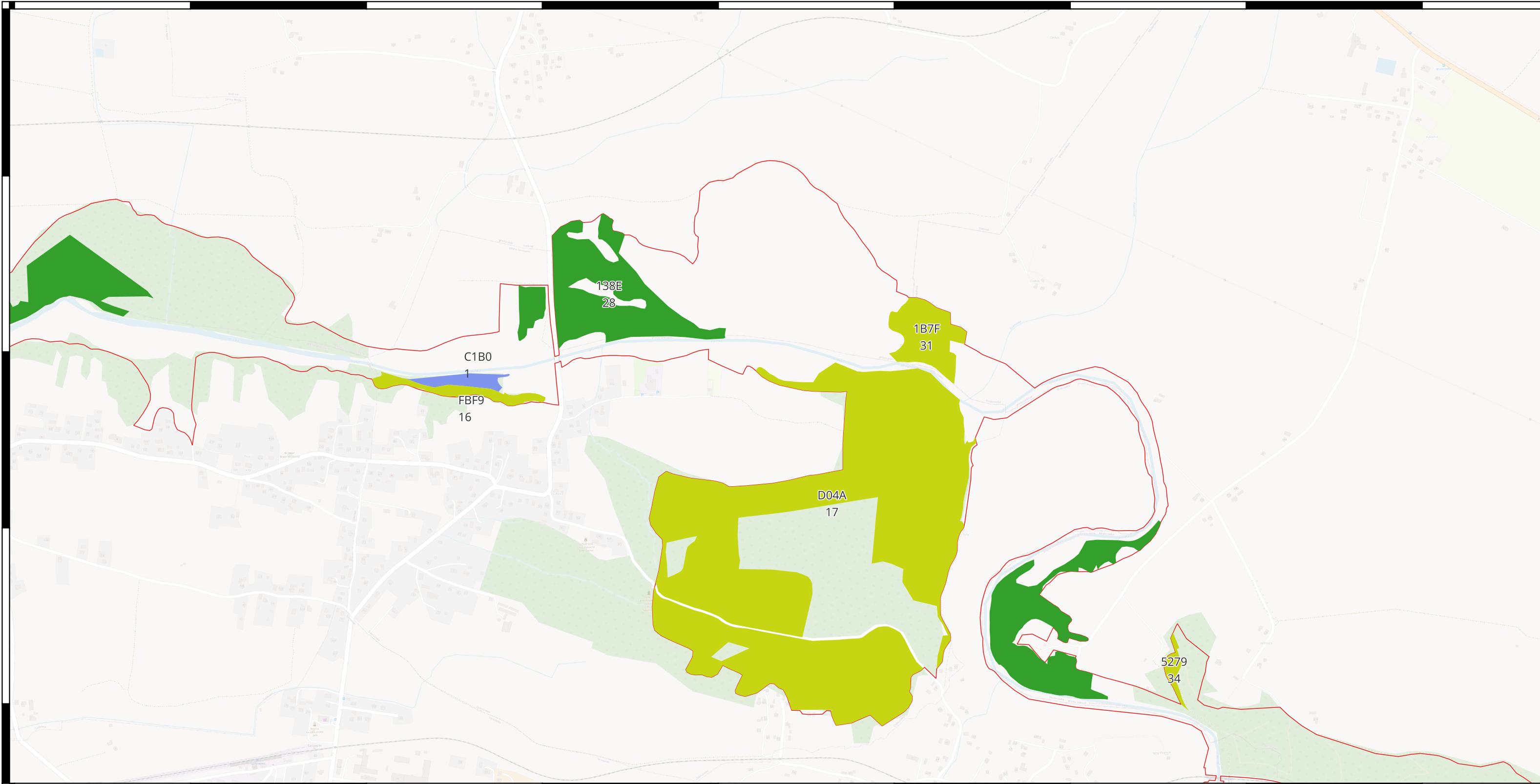
Lokalizacja działań ochronnych dla siedlisk przyrodniczych i siedlisk gatunków zwierząt, będących przedmiotami ochrony na terenie obszaru Natura 2000 Wisłoka z Dopływami PLH180052

- Wisłoka z dopływami PLH180052
- 1193 Kumak górski
- 91E0 Łęgi wierzbowe, topolowe, olszowe i jesionowe
- 6430 Ziołorośla górskie i ziołorośla nadrzeczne

**Układ arkuszy
Arkusz 40 z 43**

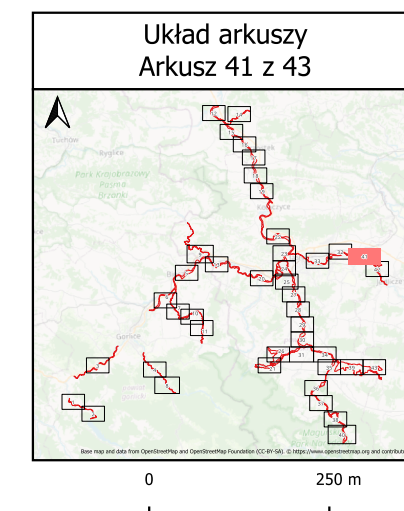


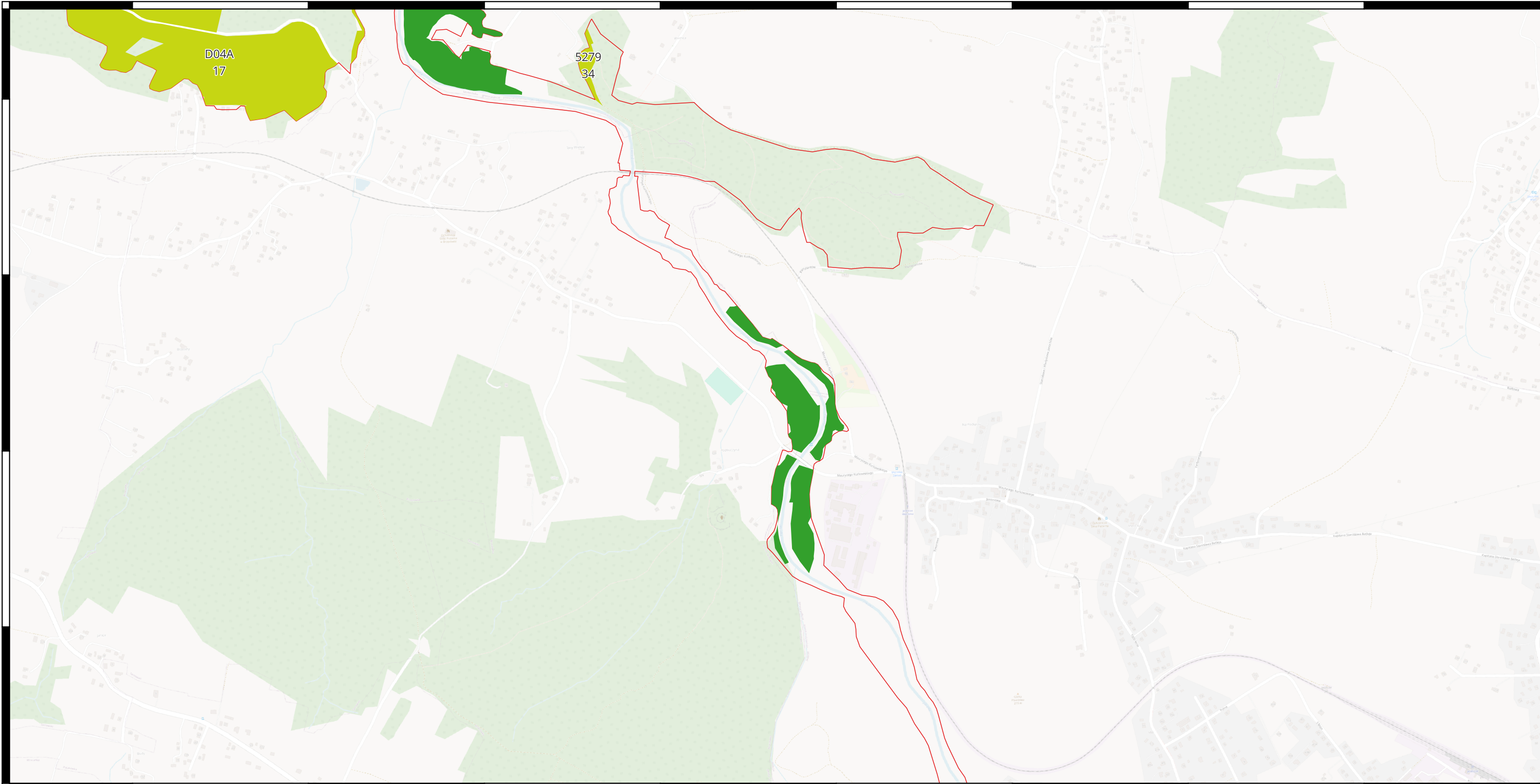
0 250 m



Lokalizacja działań ochronnych dla siedlisk przyrodniczych i siedlisk gatunków zwierząt, będących przedmiotami ochrony na terenie obszaru Natura 2000 Wisłoka z Dopływami PLH180052

- Wisłoka z dopływami PLH180052
- 91E0 Łęgi wierzbowe, topolowe, olszowe i jesionowe
- 9170 Grąd środkowoeuropejski i subkontynentalny
- 91F0 Łęgowe lasy dębowo-wiązowo jesionowe

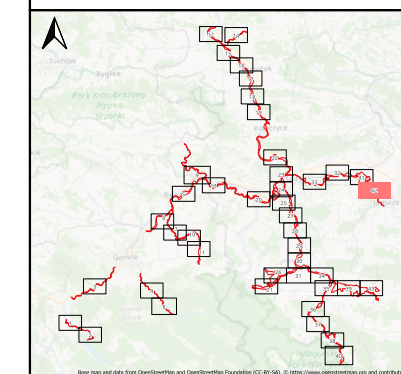




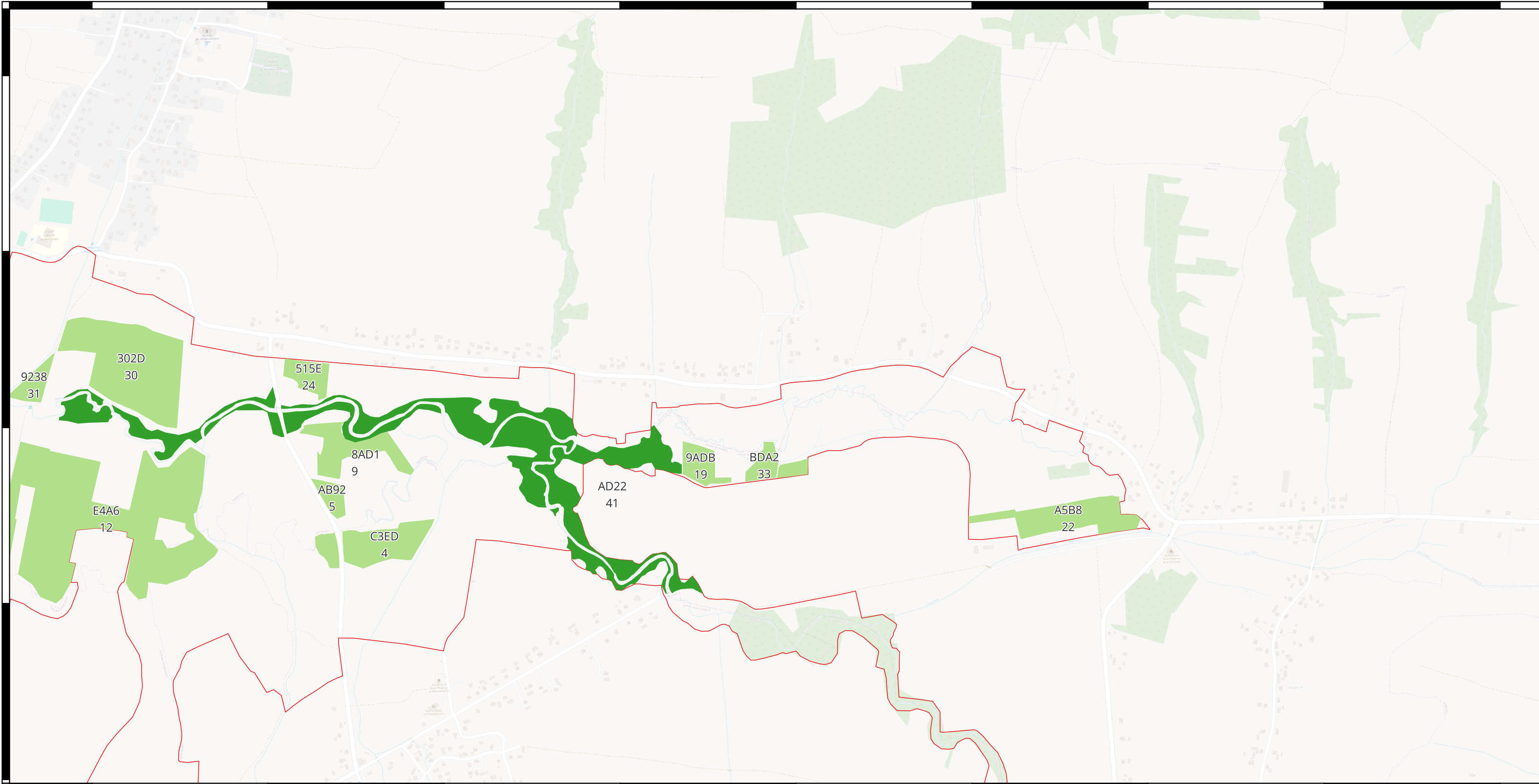
Lokalizacja działań ochronnych dla siedlisk przyrodniczych i siedlisk gatunków zwierząt, będących przedmiotami ochrony na terenie obszaru Natura 2000 Wisłoka z Dopływami PLH180052

Wisłoka z dopływami PLH180052
 91E0 Łęgi wierzbowe, topolowe, olszowe i jesionowe
 9170 Grąd środkowoeuropejski i subkontynentalny

**Układ arkuszy
Arkusz 42 z 43**



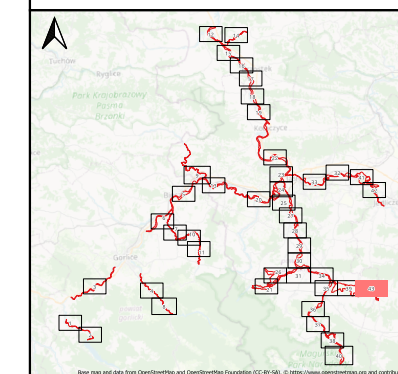
0 250 m



Lokalizacja działań ochronnych dla siedlisk przyrodniczych i siedlisk gatunków zwierząt, będących przedmiotami ochrony na terenie obszaru Natura 2000 Wisłoka z Dopływami PLH180052

- Wisłoka z dopływami PLH180052
- 91E0 Łęgi wierzbowe, topolowe, olszowe i jesionowe
- 6510 Niżowe i górskie świeże łąki użytkowane ekstensywnie

**Układ arkuszy
Arkusz 43 z 43**



0 250 m