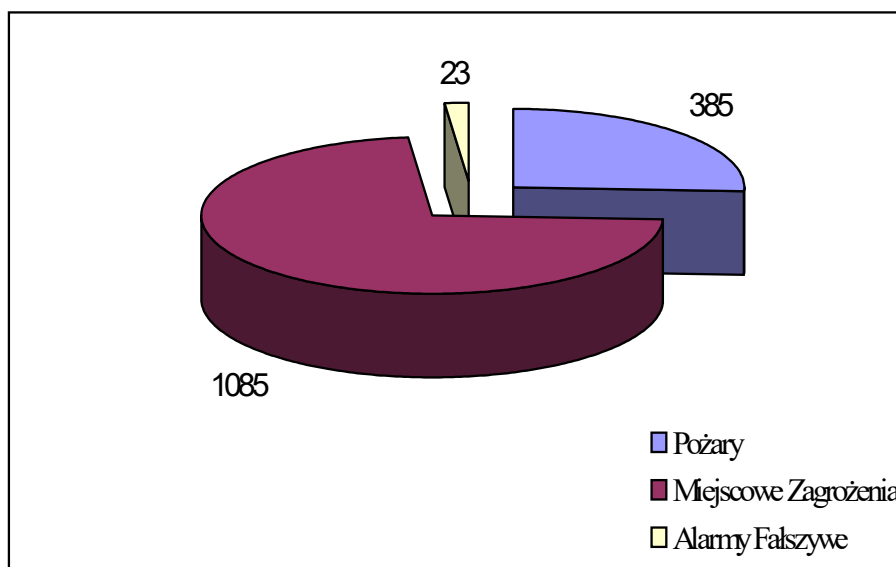


ANALIZA ZDARZEŃ ZA 2020 r.

W roku 2020 na terenie powiatu stalowowolskiego zanotowano 1493 zdarzenia, w tym:

- 385 pożarów – 25,8% ogółu zdarzeń,
- 1085 miejscowych zagrożeń – 72,7% ogółu zdarzeń,
- 23 alarmów fałszywych – 1,5% ogółu zdarzeń.

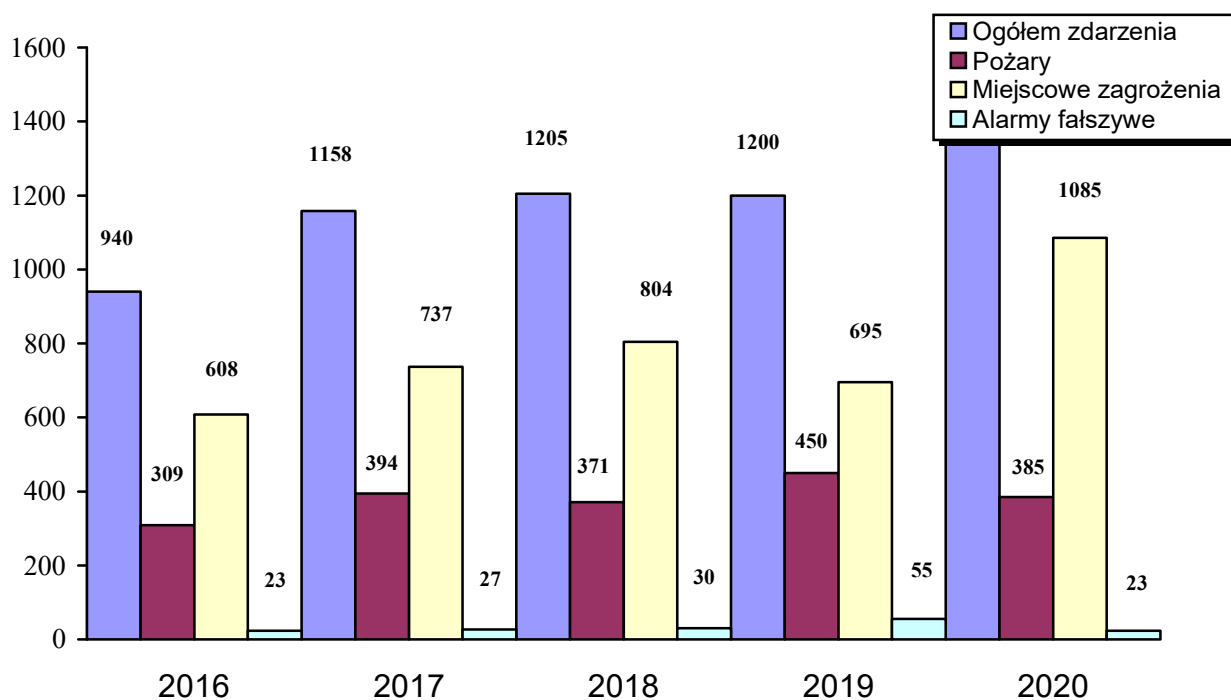


W odniesieniu do roku ubiegłego, w 2020 roku nastąpił wzrost ilości interwencji o 293 zdarzenia w tym:

- spadek ilości pożarów o 65 interwencji,
- wzrost miejscowych zagrożeń o 390 interwencji,
- spadek alarmów fałszywych o 32 interwencje.

Ilość zdarzeń za lata 2016 – 2020 przedstawia poniższa tabela i wykres:

Rok	Zdarzenia ogółem	Pożary	Miejscowe zagrożenia	Alarmy fałszywe
2020	1493	385	1085	23
2019	1200	450	695	55
2018	1205	371	804	30
2017	1158	394	737	27
2016	940	309	608	23



W skali województwa podkarpackiego zanotowano następującą ilość zdarzeń:

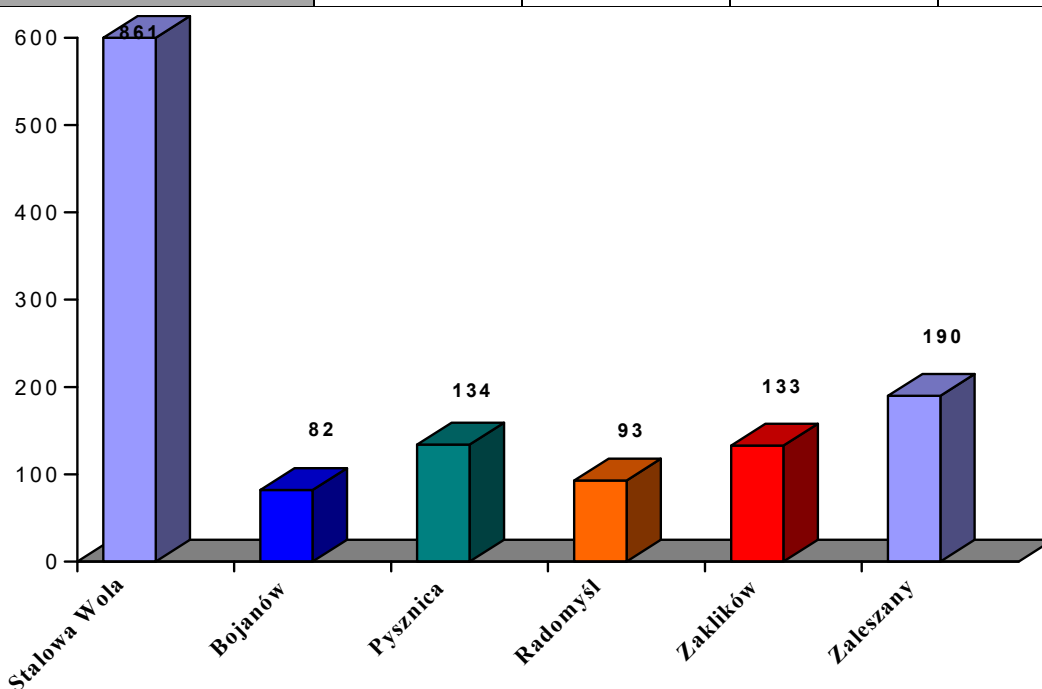
	Województwo podkarpackie	Powiat stalowowolski
Zdarzenia ogółem	35675	1493
Pożary	7157	385
Miejscowe Zagrożenia	27289	1085
Alarmy fałszywe	1229	23

W odniesieniu do Komend PSP województwa podkarpackiego, największa ilość zdarzeń w roku 2020 miała miejsce w:

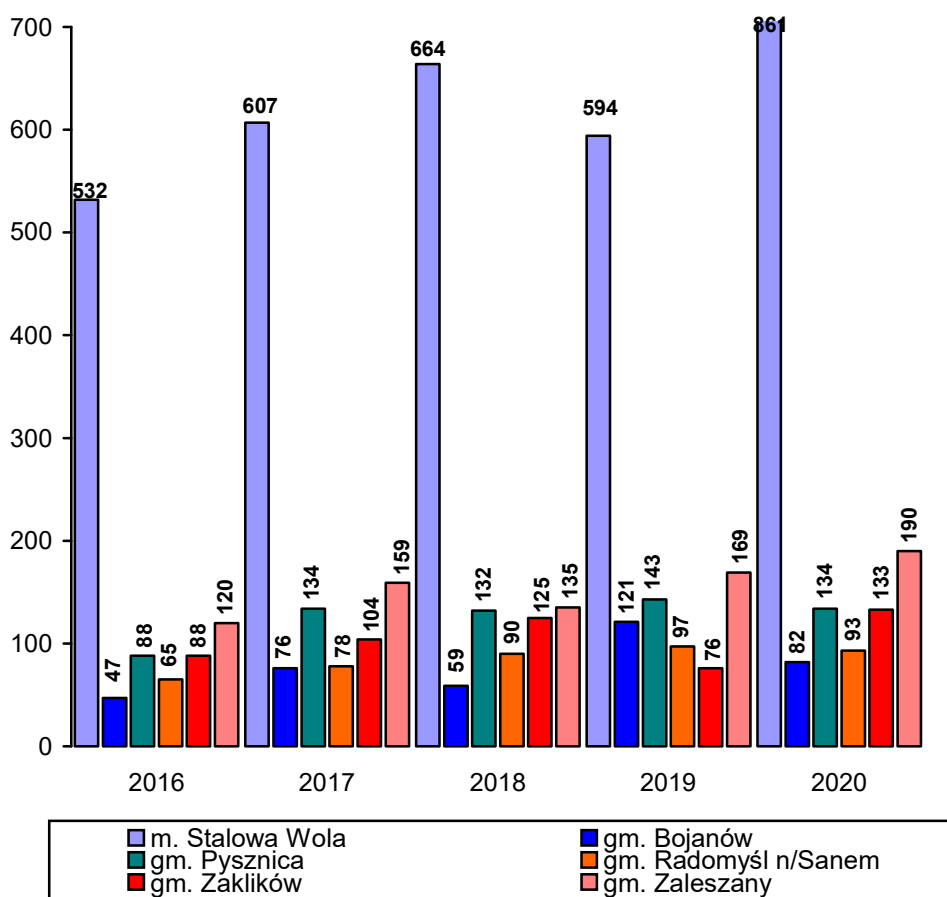
- KM PSP Rzeszów – 4147,
- KP PSP Jasło – 3800,
- KM PSP Przemyśl – 3605,
- KM PSP Krosno – 3480,
- KP PSP Łańcut – 1821,
- KP PSP Sanok – 1765,
- KP PSP Dębica – 1670,
- KM PSP Tarnobrzeg – 1555,
- KP PSP Jarosław – 1550,
- KP PSP Leżajsk – 1541,
- KP PSP Stalowa Wola – 1493.

Zdarzenia w rozbiciu na gminy:

Gmina	2020 rok			
	Rodzaj zdarzenia			
	Razem	Pożar	Miejscowe Zagrożenia	Alarm fałszywy
Powiat stalowowolski	1493	385	1085	23
m. Stalowa Wola	861	107	734	20
Gm. Bojanów	82	48	34	0
Gm. Pysznica	134	59	74	1
Gm. Radomyśl n/Sanem	93	35	58	0
Gm. Zaklików	133	45	87	1
Gm. Zaleszany	190	91	98	1



Gmina	OGÓLEM ILOŚĆ ZDARZEŃ W LATACH 2016-2020				
	2020	2019	2018	2017	2016
Powiat stalowowolski	1493	1200	1205	1158	940
m. Stalowa Wola	861	594	664	607	532
Gm. Bojanów	82	121	59	76	47
Gm. Pysznica	134	143	132	134	88
Gm. Radomyśl n/Sanem	93	97	90	78	65
Gm. Zaklików	133	76	125	104	88
Gm. Zaleszany	190	169	135	159	120

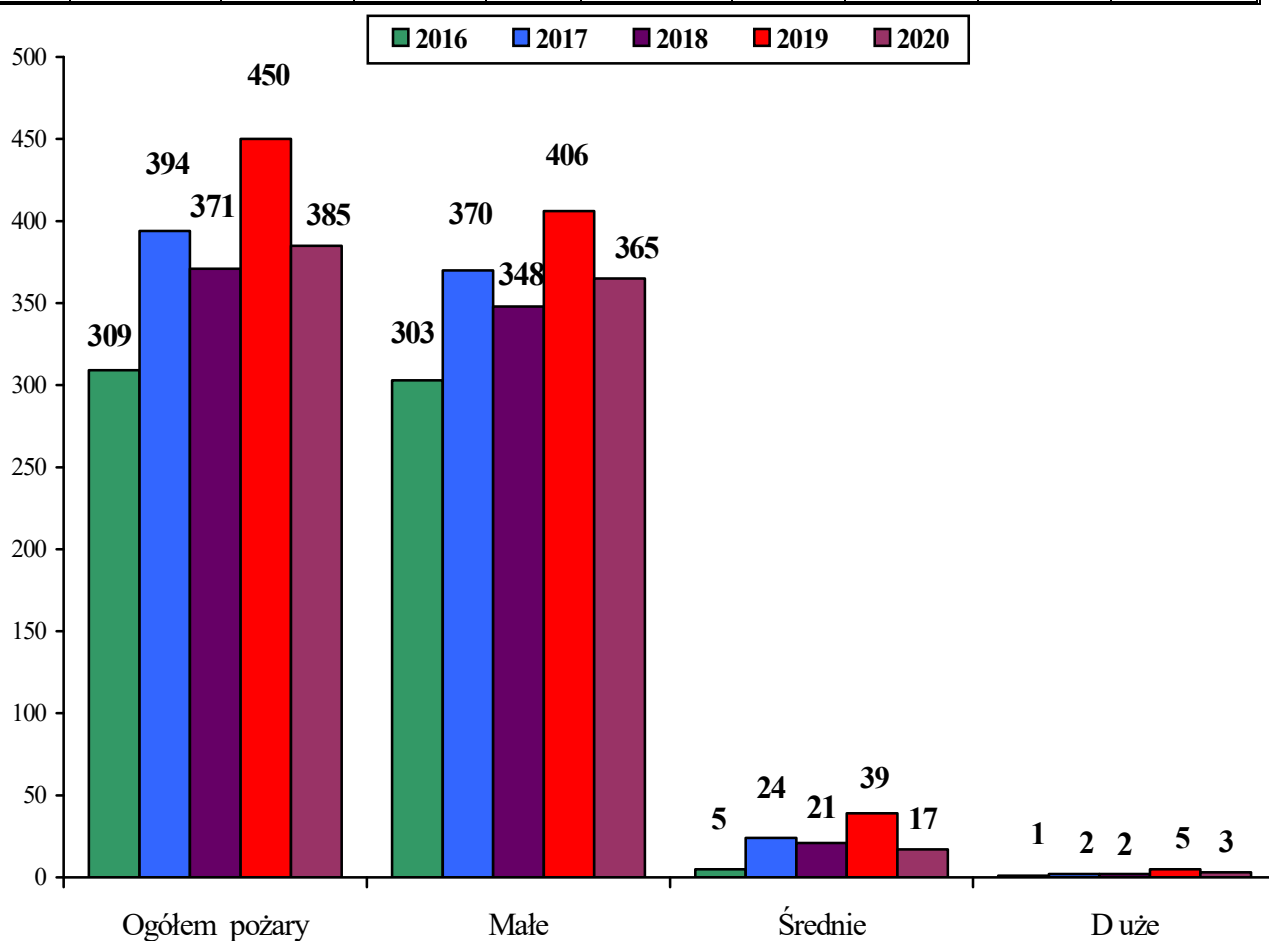


Porównanie zdarzeń w powiecie w rozbiści na gminy w latach 2016-2020.

Na terenie powiatu stalowowolskiego nastąpił wzrost ilości interwencji o 293 zdarzenia w stosunku do roku ubiegłego. Powyższe dane pokazują również wzrost zdarzeń w trzech gminach powiatu stalowowolskiego. Największy wzrost ilości wyjazdów do zdarzeń w porównaniu z rokiem 2019 odnotowano w gminie Stalowa Wola, Zaklików i gminie Zaleszany. Od wielu lat największą ilość interwencji notuje się na terenie miasta Stalowa Wola. Tak duża ilość działań ratowniczo-gaśniczych wynika przede wszystkim z wielkości tego miasta, jego uprzemysłowienia oraz ilości dróg komunikacyjnych. W roku 2020 na terenie miasta Stalowa Wola odnotowano o 267 zdarzeń więcej niż w roku poprzednim.

Statystyka pożarów według wielkości w latach 2016 - 2020:

ROK	Ogółem	W tym:							
		małe		średnie		Duże		Bardzo duże	
		Ilość	%	Ilość	%	Ilość	%	Ilość	%
2020	385	365	94,8	17	4,4	3	0,8	-	-
2019	450	406	90,2	39	8,6	5	1,1	-	-
2018	371	348	93,8	21	5,7	2	0,5	-	-
2017	396	370	93,4	24	6,1	2	0,5	-	-
2016	309	303	98,1	5	1,6	1	0,3	-	-



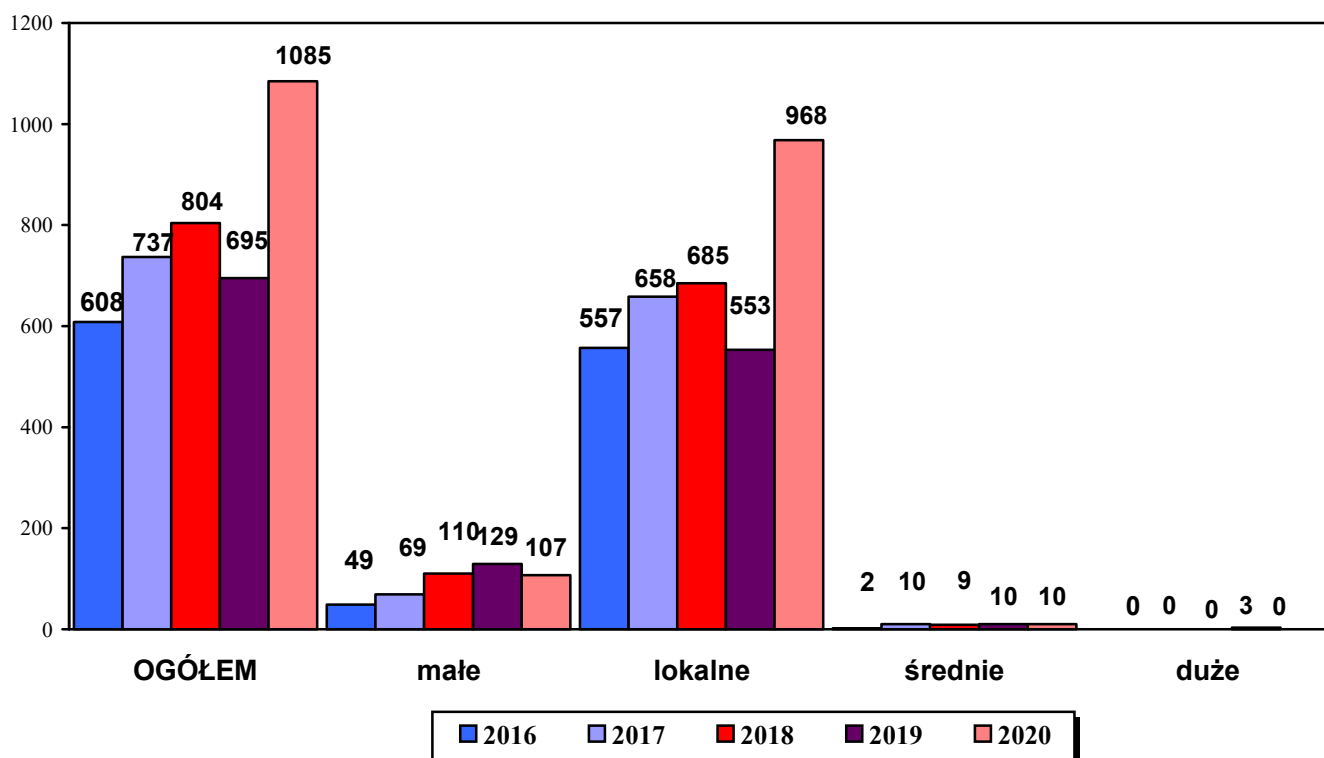
Rok 2020 jest rokiem, w którym w stosunku do ubiegłych lat odnotowano spadek ilości pożarów. W stosunku do roku 2019 nastąpił ich spadek o 65 zdarzeń. Statystyka wskazuje, że zarzewia ognia są lokalizowane i likwidowane w początkowej fazie pożaru, dlatego 94,8 % stanowią pożary małe, gdzie straty są najmniejsze. W roku 2020 odnotowano 365 małych pożarów.

W 2020 roku odnotowano również 17 pożarów średnich, gdzie większość stanowiły pożary suchych traw i nieużytków – wśród tych pożarów największą ilość zdarzeń – 62 odnotowano w gminie Zaleszany. Odnotowano 3 pożary duże - pożar budynków gospodarczych i składowanych materiałów na posesji w Stalowej Woli przy ul. Rozwadowskiej, pożar nieużytków rolnych w Zbydniowie, pożar poszycia leśnego i gleby w Obojnej. Pożar poszycia leśnego i gleby w miejscowości Obojna to także zdarzenie z największą liczbą uczestniczących zastępów w liczbie 185, a także rekordowym pod względem jego trwania 146 godziny 53 minuty.

Nie odnotowano pożarów bardzo dużych. Szybkie powiadomienie Straży Pożarnej o zaistniałych zdarzeniach, doskonała mobilność strażaków, dobre rozmieszczenie jednostek krajowego systemu ratowniczo-gaśniczego w powiecie, a także dostępne możliwości taktyczno-operacyjne jednostek i prawidłowe dysponowanie sił i środków sprawia, że pożary zaliczane do tej wielkości występują obecnie coraz rzadziej.

Statystyka miejscowych zagrożeń według wielkości w latach 2016 - 2020.

Rok	Ogółem	Małe		Lokalne		Średnie		Duże		Gigantyczne	
		Ilość	%	Ilość	%	Ilość	%	Ilość	%	Ilość	%
2020	1085	107	9,9	968	89,2	10	0,9	-	-	-	-
2019	695	129	18,5	553	79,5	10	1,4	3	0,43	-	-
2018	804	110	13,6	685	85,2	9	1,1	-	-	-	-
2017	737	69	9,3	658	89,3	10	1,4	-	-	-	-
2016	608	49	8	557	91,6	2	0,4	-	-	-	-



W roku 2020 odnotowano wzrost miejscowych zagrożeń w stosunku do poprzednich lat. Wśród nich największą ilość stanowią zagrożenia lokalne – 968 zdarzeń. W porównaniu do 2019 roku nastąpił ich wzrost o 415 zdarzeń, natomiast ogólna liczba miejscowych zagrożeń jest większa od ubiegłego roku o 390 zdarzeń. W 2020 roku odnotowano 10 miejscowych zagrożeń średnich, a więc tyle samo co w roku ubiegłym. Większość z tych zdarzeń to wypadki drogowe.

Najwięcej miejscowych zagrożeń, bo aż 376 w 2020 roku dotyczyło działań związanych z przeciwdziałaniem pandemii Koronawirusa. Działania te polegały na:

- dostarczaniu żywności i leków do osób przebywających na kwarantannie i w izolacji;
- kontrole otwartych miejsc gdzie mogą gromadzić się duże skupiska ludzi oraz ich

- zabezpieczenie;
- komunikowanie ludności o zagrożeniu;
- pomoc w dekontaminacji miasta;
- dezynfekcja obiektów;
- dowożenie do placówek oświatowych środków ochrony indywidualnej oraz płynów do dezynfekcji;
- nadzór nad namiotami rozstawionymi na terenie szpitala pełniącymi rolę punktów przyjęć;
- pomiar temperatury podróżnych na przejściu granicznym w Budomierzu i Korczowej,

Ponadto w 2020 roku na terenie powiatu stalowowolskiego w wyniku gwałtownych przyborów wód spowodowanych intensywnymi i długotrwałymi opadami deszczu, spływem wód opadowych na rzece San oraz jej dopływach odnotowano kilkadziesiąt działań związanych z akcjami przeciwpowodziowymi. W wyniku zwiększenia się poziomu wód doszło do wystąpienia ich z koryta rzeki czego skutkiem było: zalanie infrastruktury Błoni Stalowowolskich, podtopienia domów mieszkalnych, budynków gospodarczych i posesji. Działania prowadzono również na wałach przeciwpowodziowych. Związane one były z ich monitorowaniem i umacnianiem poprzez układanie worków z piaskiem, udrażnianiem tworzących się zatorów, uszczelnianiem śluz na wałach przeciwpowodziowych. Działania przeciwpowodziowe prowadzone były głównie w miesiącu czerwcu, zaś do największej liczby zdarzeń doszło w dniach 21-26 czerwca, kiedy to w skutek długotrwałych i gwałtownych opadów deszczu strażacy brali udział aż w 33 akcjach ratowniczych.

Jednocześnie stalowowolskiego jednostki ochrony przeciwpożarowej uczestniczyły w usuwaniu skutków powodzi, na terenach powiatu łańcuckiego, przeworskiego i jasielskiego. W ostatnich wymienionych działaniach udział wzięło 3 pojazdy PSP i 7 ratowników oraz 10 pojazdów OSP i 54 druhów.

Łączna ilość zdarzeń przeciwpowodziowych w okresie od 21 – 26 czerwca na wszystkich gminach powiatu stalowowolskiego wynosiła 33 zdarzenia, w których udział wzięło 67 zastępów straży pożarnej oraz 287 ratowników.

W zeszłym roku miejscowe zagrożenia o charakterze lokalnym spowodowały największą ilość interwencji strażaków dysponowanych do zdarzeń w szczególności:

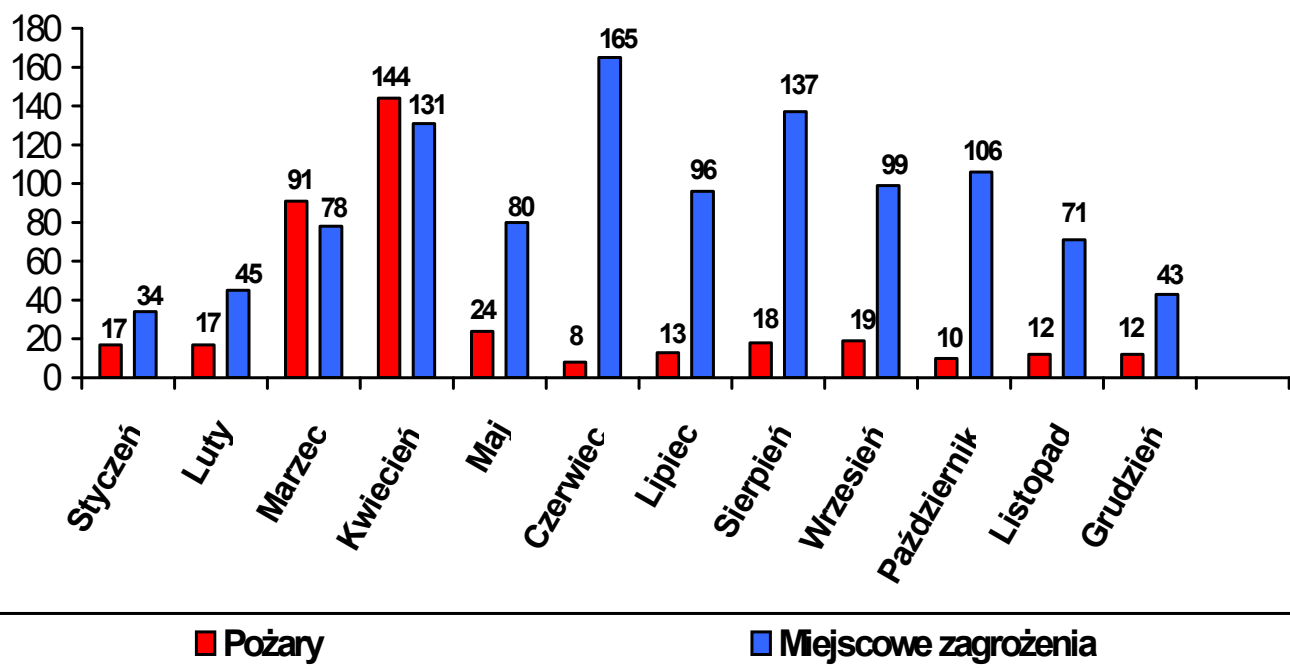
- wypadki i kolizje drogowe (udzielanie pomocy osobom poszkodowanym, plamy oleju),
- gwałtowne opady atmosferyczne (wypompowywanie wody z obiektów użyteczności publicznej, ulic, piwnic domów jednorodzinnych, posesji),

- silne wiatry, powodujące: powalanie i łamanie konarów drzew tarasujących przejazdy na drogach; zerwanie i uszkodzenie dachów, rynien na budynkach mieszkalnych,
- likwidowanie i usuwanie gniazd os i szerszeni,
- działania zawiązane z przeciwdziałaniem pandemii.

W 2020 roku na terenie powiatu stalowowolskiego nie odnotowano miejscowych zagrożeń zakwalifikowanych jako duże i gigantyczne.

Statystyka zdarzeń wg miesięcy:

Rok 2020	Zdarzenia			
	Razem	Pożary	Miejscowe Zagrożenia	Alarmy Falszywe
Styczeń	53	17	34	2
Luty	64	17	45	2
Marzec	169	91	78	0
Kwiecień	280	144	131	5
Maj	107	24	80	3
Czerwiec	175	8	165	2
Lipiec	111	13	96	2
Sierpień	156	18	137	1
Wrzesień	120	19	99	2
Październik	118	10	106	2
Listopad	83	12	71	0
Grudzień	57	12	43	2
OGÓLEM	1493	385	1085	23



Najwięcej pożarów odnotowano w miesiącu kwietniu – 144 zdarzenia. Duża ilość tych zdarzeń była spowodowana wypalaniem pozostałości roślinnych na polach, łąkach i nieużytkach rolnych.

W przypadku miejscowych zagrożeń najczęściej zdarzeń przypadało na miesiące: czerwiec – 165 zdarzeń – co wynikało z ilości zgłoszeń dotyczących skutków związanych z silnymi wiatrami i gwałtownymi opadami deszczu czego skutkiem były powalone drzewa, nadłamane konary oraz uszkodzone dachy budynków mieszkalnych i gospodarczych.

Zestawienie pożarów oraz miejscowych zagrożeń według rodzajów obiektów.

Gmina		Rodzaje obiektów	Ogółem	Użyteczności Publicznej	Mieszkalne	Produkcyjne	Magazynowe	Środki transportu	Lasy	Uprawy rolne	Inne
Pożary	2020	powiat stalowowolski	385	1	59	6	4	25	36	206	48
		gm. Bojanów	48	0	1	1	0	2	6	37	1
		gm. Pysznica	59	0	7	0	0	0	6	43	3
		gm. Radomyśl n/Sanem	35	0	6	0	1	1	0	25	2
		m. Stalowa Wola	107	1	19	5	3	20	6	19	34
		gm. Zaklików	45	0	11	0	0	1	14	14	5
		gm. Zaleszany	91	0	15	0	0	1	4	68	3
Miejscowe zagrożenia	2020	powiat stalowowolski	1085	201	332	7	1	152	9	3	380
		gm. Bojanów	34	1	6	0	0	11	0	0	16
		gm. Pysznica	74	4	17	2	0	17	0	1	33
		gm. Radomyśl n/Sanem	58	2	19	0	0	9	1	1	26
		m. Stalowa Wola	734	180	245	3	0	83	5	0	218
		gm. Zaklików	87	6	27	1	1	18	1	0	33
		gm. Zaleszany	98	8	18	1	0	14	2	1	54

Największą ilość pożarów według rodzaju obiektu w powiecie zanotowano w działach:

- uprawy rolne (206 zdarzeń) – z czego najwięcej na terenie gminy Zaleszany (68 zdarzeń),
- inne (48 zdarzeń) - głównie to śmietniki wolnostojące oraz trawy i trawniki na terenach nierolniczych,
- mieszkalne (59 zdarzenia) - najwięcej na terenie miasta Stalowa Wola (19 zdarzeń).
- lasy (36 zdarzeń) - najwięcej na terenie gminy Zaklików (14 zdarzeń).

Największą ilość miejscowych zagrożeń wg rodzaju obiektu na poszczególnych gminach zanotowano w działach:

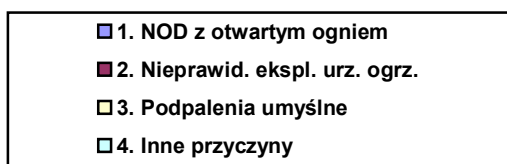
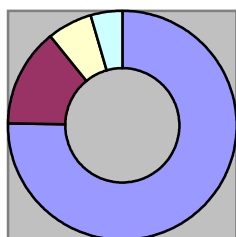
- inne (380 zdarzeń) – głównie to nadłamane konary drzew, zalane drogi i ulice, plamy oleju na szlakach komunikacyjnych oraz działania związane z przeciwdziałaniem pandemii (komunikowanie ludności o zagrożeniu, dezynfekcja obiektów i ulic oraz zabezpieczanie miejsc, w których spodziewano się większych skupisk ludzkich tj. Targi Staroci, Hala Targowa) – najwięcej na terenie miasta Stalowa Wola (218 zdarzeń),
- mieszkalne (332 zdarzenia) – głównie to: wypompowywanie wody z domów jednorodzinnych, posesji, pomoc policji w otwieraniu mieszkań oraz działania związane z przeciwdziałaniem pandemii (dowożenie żywności i leków do osób przebywających na kwarantannie i w izolacji) – również najwięcej na terenie miasta Stalowa Wola (245 zdarzeń),
- użyteczności publicznej – działania związane z przeciwdziałaniem pandemii (dowożenie do placówek oświatowych środków ochrony indywidualnej, płynów do dezynfekcji oraz nadzór nad namiotami rozstawionymi na terenie szpitala pełniącymi rolę punktów przyjęć),
- środki transportu (152 zdarzenia) – głównie to usuwanie skutków kolizji i wypadków, jak również pomoc policji w zabezpieczaniu miejsca zdarzenia - najwięcej na terenie miasta Stalowa Wola (83 zdarzeń).

Ważniejsze przyczyny powstawania pożarów i miejscowych zagrożeń:

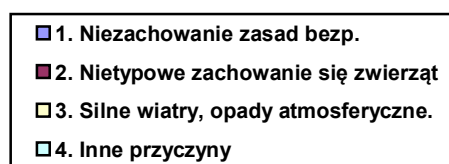
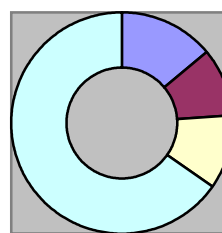
Rok 2020	Przypuszczalna przyczyna pożarów				Przypuszczalna przyczyna miejscowych zagrożeń			
	NOD* z otwartym ogniem	Nieprawid. ekspl. urz. ogrz. na paliwo stałe	Podpalenia Umysłne	Inne przyczyny	Niezachow. zasad bezp. śr. transportu	Nietypowe zachowanie się zwierząt	Silne wiatry	Inne przyczyny
Powiat stalowowolski	133	25	11	8	122	88	94	573
gm. Bojanów	20	0	3	2	11	7	6	4
gm. Pysznica	25	4	2	1	12	12	6	17
gm. Radomyśl	10	6	0	1	6	14	7	9
m. Stalowa Wola	31	1	5	2	70	22	49	485
gm. Zaklików	11	7	1	0	16	17	12	18
gm. Zaleszany	36	7	0	2	7	16	14	40

* NOD - nieostrożność osób dorosłych

Przyczyna pożarów



Przyczyna miejscowych zagrożeń



Do głównych przyczyn powstawania pożarów należy zaliczyć:

- nieostrożność osób dorosłych przy posługiwaniu się ogniem otwartym – 133 zdarzenia oraz nieprawidłowa eksploatacja urządzeń ogrzewczych na paliwo stałe – 25 zdarzeń.

Do głównych przyczyn powstawania miejscowych zagrożeń należą:

- inne przyczyny – 573 zdarzenia,
- niezachowanie zasad bezpieczeństwa ruchu środków transportu – 122 zdarzenia,
- silne wiatry – 94 zdarzenia,
- nietypowe zachowanie się zwierząt – 88 zdarzeń.

Według stanu na dzień 31.12.2020 r. w skład Krajowego Systemu Ratowniczo-Gaśniczego w powiecie stalowowolskim wchodzi: Komenda Powiatowa Państwowej Straży Pożarnej z dwoma Jednostkami Ratowniczo-Gaśniczymi: JRG nr 1 (al. Jana Pawła II 27), JRG nr 2 (ul. Kwiatkowskiego 1a) oraz 19 jednostek OSP w KSRG (gm. Bojanów - 3 jednostki OSP, gm. Pysznica - 3 jednostki OSP, gm. Radomyśl nad Sanem - 3 jednostki OSP, gm. Zaklików - 3 jednostki OSP, gm. Stalowa Wola - 2 jednostki OSP, gm. Zaleszany – 5 jednostek OSP). Poza jednostkami włączonymi do KSRG jest 18 jednostek OSP typu S (na wyposażeniu samochód gaśniczy – gm. Bojanów - 5 jednostek OSP, gm. Pysznica - 1 jednostka OSP, gm. Radomyśl nad Sanem - 4 jednostki OSP, gm. Zaklików - 2 jednostki OSP, gm. Zaleszany – 6 jednostek OSP) i 6 typu M (bez samochodu - gm. Radomyśl nad Sanem - 4 jednostki OSP, gm. Zaleszany – 2 jednostki OSP).

Udział załóg i strażaków w działaniach ratowniczych

	Ilość zdarzeń	Załogi JRG	Załogi OSP		Osoby JRG	Osoby OSP		Załogi ogółem	Osoby ogółem
			KSRG	INNE		KSRG	INNE		
Pożar	385	391	475	95	1263	2462	499	961	4224
Miejsc. Zagroź.	1085	845	734	83	3166	2779	338	1662	6283
Razem	1170	1236	1209	178	4429	5241	837	2623	10507

W 1170 zdarzeniach roku ubiegłego brało udział 1236 zastępów Państwowej Straży Pożarnej, wspierani oni byli dodatkowo przez jednostki OSP, których zastępy w roku 2020 wyjechały aż 1387 razy. Łącznie 4429 funkcjonariuszy Państwowej Straży Pożarnej i 6078 druhów OSP uczestniczyło w akcjach ratowniczo-gaśniczych na terenie powiatu stalowowolskiego.

Ilość wyjazdów jednostek OSP z KSRG w latach 2016-2020

Gmina	Lp	Jednostka OSP	2016	2017	2018	2019	2020
BOJANÓW	1	BOJANÓW	22	18	20	32	20
	2	PRZYSZÓW	22	25	17	30	30
	3	STANY	27	27	27	40	30
PYSZNICA	4	JASTKOWICE	24	41	34	59	34
	5	KŁYŻÓW	22	33	29	47	32
	6	PYSZNICA	25	58	64	70	75
RADOMYŚL N/SANEM	7	ANTONIÓW	13	16	24	26	40
	8	CHWAŁOWICE	4	8	7	25	19
	9	RZECZYCA DŁ.	10	20	22	28	17
STAŁOWA WOLA	10	STAŁOWA WOLA - CHARZEWICE	23	43	43	36	123
	11	STAŁOWA WOLA	37	35	73	64	219
ZAKLIKÓW	12	ZAKLIKÓW	46	52	54	50	72
	13	ZDZIECHOWICE	18	28	25	19	47
	14	LIPA	31	32	50	34	42
ZALESZANY	15	KOTOWA WOLA	23	25	18	22	28
	16	PILCHÓW	4	12	10	13	25
	17	TURBIA	24	26	35	35	12
	18	ZBYDNIÓW	42	58	35	54	59
	19	SKOWIERZYN	8	23	14	32	41

Ilość wyjazdów jednostek OSP typu „S” w latach 2016-2020

Gmina	Lp	Jednostka OSP	2016	2017	2018	2019	2020
BOJANÓW	1	BURDZE	2	5	3	8	2
	2	CISÓW LAS	0	2	2	8	7
	3	LASKI	4	12	10	18	19
	4	MAZIARNIA	0	1	1	2	2
	5	GWOŹDZIEC	1	3	1	5	6
PYSZNICA	6	STUDZIENIEC	5	11	10	20	13
RADOMYŚL N/SANEM	7	WITKOWICE	0	0	0	1	0
	8	DĄBROWA RZECZYCKA	10	22	11	9	9
	9	RZECZYCA OKRĄGLA	7	11	17	30	19
	10	RADOMYŚL N/SANEM	16	17	20	18	12
ZAKLIKÓW	11	BARAKI STARE	4	1	0	1	1
	12	GOLISZOWIEC	0	0	0	1	0
ZALESZANY	13	KĘPIE ZALESZAŃSKIE	9	18	8	6	4
	14	OBOJNA	0	1	0	0	0
	15	ZALESZANY	0	2	2	6	6
	16	MOTYCZE SZLACHECKIE	0	0	2	1	8
	17	MAJDAN ZBYDNIOWSKI	10	12	12	11	19
	18	DZIERDZIÓWKA	0	1	0	9	38