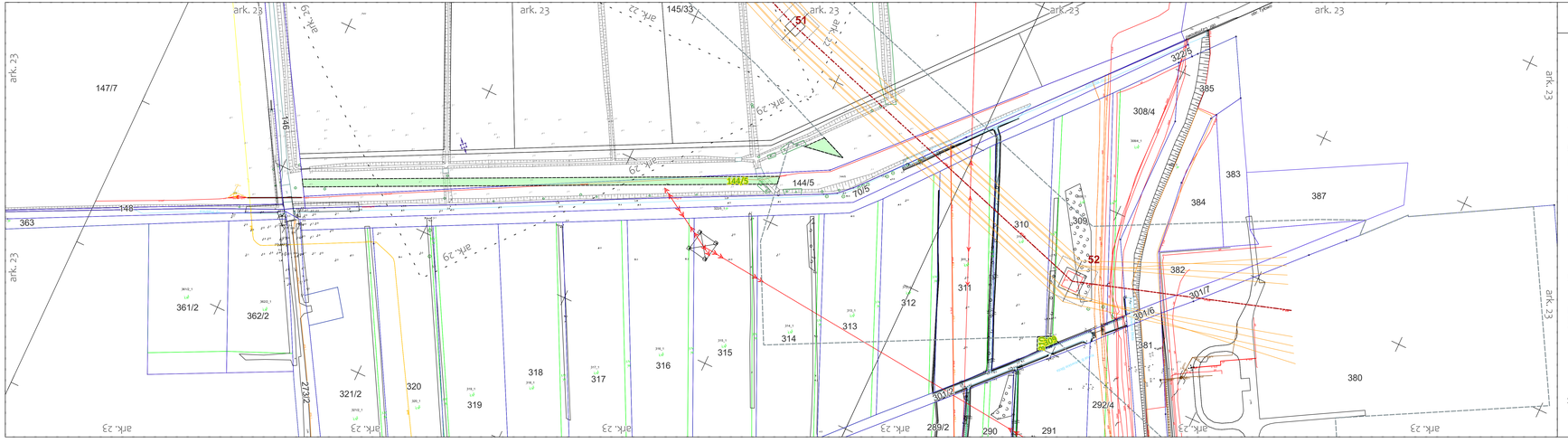

OKREŚLENIE GRANIC TERENU OBJĘTEGO WNIOSKIEM

skala 1 : 1 000

LEGENDA:

- Oś projektowanej linii 400 kV
- Przewody projektowanej linii 400 kV
- Granica terenu objętego wnioskiem o wydanie decyzji o ustaleniu lokalizacji strategicznej inwestycji w zakresie sieci przesyłowej
- Obszar, w stosunku do którego decyzja o ustaleniu lokalizacji strategicznej inwestycji w zakresie sieci przesyłowej ma wywołać skutek, o którym mowa w art. 22 ust. 1 i ust. 5 Ustawy (ograniczenie sposobu korzystania z nieruchomości na czas określony), w tym obszar objęty zakazem lub nakazem, o którym mowa w art. 22 ust. 2 Ustawy
- Obszar, w stosunku do którego decyzja o ustaleniu lokalizacji strategicznej inwestycji w zakresie sieci przesyłowej ma wywołać skutek, o którym mowa w art. 22 ust. 1 Ustawy (ograniczenie sposobu korzystania z nieruchomości na czas nieokreślony), w tym obszar objęty zakazem lub nakazem, o którym mowa w art. 22 ust. 2 Ustawy, w związku z art. 22 ust. 4 Ustawy
- Obszar, w stosunku do którego decyzja o ustaleniu lokalizacji strategicznej inwestycji w zakresie sieci przesyłowej ma wywołać skutek, o którym mowa w art. 22 ust. 1 Ustawy (ograniczenie sposobu korzystania z nieruchomości na czas nieokreślony), w tym obszar objęty zakazem lub nakazem, o którym mowa w art. 22 ust. 2 Ustawy, w związku z art. 22 ust. 4 Ustawy - obszary wyciętej trwałej na działkach ewidencyjnych będących w zarządzie PGLLP
- Granica terenu objętego Decyzją Wojewody Pomorskiego znak: WI-III.747.1.25.2023.EB z dnia 13.10.2023 r. o ustaleniu lokalizacji strategicznej inwestycji w zakresie sieci przesyłowej
- 999 Numer działki objętej wnioskiem
- Granice działek
- Granice obrębów
- Zasięg arkuszy mapy

Przebudowa kolizji z siecią uzbrojenia terenu - linie SN:

- Istniejące słupy linii SN przeznaczone do demontażu
- Istniejące słupy linii SN do wymiany na słupy kablowe
- Projektowane stacje transformatorowe
- Projektowane złącza kablowe SN /ZKSN/
- Projektowane mufy kablowe
- Istniejące linie napowietrzne SN do demontażu
- Projektowane skablowania kolidujących linii SN

Załącznik został sporządzony na podkładzie mapy zasadniczej.
Numer licencji:
Powiat pucki:
- Licencja nr GKK.6642.1867.2024_2211_CL2 z dnia 06.06.2024 r.
- Licencja nr GKK.6642.2498.2024_2211_CL2 z dnia 02.08.2024 r.
Powiat wejherowski:
- Licencja nr GD.6642.3170.2024_2215_ CL2 z dnia 29.10.2024 r.

Nazwa inwestycji: "Budowa linii 400 kV Choczewo - Żarnowiec"	Wykonawca: PILE ELBUD S.A. ul. Ciepłownicza 20 31-574 Kraków
Lokalizacja: Województwo: pomorskie Powiat: wejherowski, pucki Gmina: Gniewino, Krokowa Obręb: Czymanowo, Tyłowo Działki: zgodnie z wykazem załączonym do wniosku	Inwestor: Polskie Sieci Elektroenergetyczne S.A. ul. Warszawska 165 05-520 Konstancin-Jeziorna
Tytuł rysunku: Określenie granic terenu objętego wnioskiem o wydanie decyzji o ustaleniu lokalizacji strategicznej inwestycji w zakresie sieci przesyłowej, przedstawionych na kopii aktualnej mapy zasadniczej	Data: 31.01.2025 Skala: 1 : 1000 Nr arkusza: ark. 23

MAPA POGLĄDOWA DLA PROJEKTOWANEJ LINII

SKALA 1 : 100 000

LEGENDA:

- Zasięg arkusza mapy głównej
- Projektowane słupy linii 400 kV Choczewo - Żarnowiec
- Projektowana oś linii 400 kV Choczewo - Żarnowiec
- Granice gmin
- Granica terenu objętego wnioskiem o wydanie decyzji o ustaleniu lokalizacji strategicznej inwestycji w zakresie sieci przesyłowej

MAPA POGLĄDOWA DLA PROJEKTOWANEJ LINII

SKALA 1 : 100 000

LEGENDA:

- Zasięg arkusza mapy głównej
- Projektowane słupy linii 400 kV Choczewo – Żarnowiec
- Projektowana oś linii 400 kV Choczewo – Żarnowiec
- Granice gmin
- Granica terenu objętego wnioskiem o wydanie decyzji o ustaleniu lokalizacji strategicznej inwestycji w zakresie sieci przesyłowej

OKREŚLENIE GRANIC TERENU OBJĘTEGO WNIOSKIEM

skala 1 : 500

LEGENDA:

- Oś projektowanej linii 400 kV
- Przewody projektowej linii 400 kV
- Granica terenu objętego wnioskiem o wydanie decyzji o ustaleniu lokalizacji strategicznej inwestycji w zakresie sieci przesyłowej
- Obszar, w stosunku do którego decyzja o ustaleniu lokalizacji strategicznej inwestycji w zakresie sieci przesyłowej ma wywołać skutek, o którym mowa w art. 22 ust. 1 Ustawy (ograniczenie sposobu korzystania z nieruchomości na czas nieokreślony), w tym obszar objęty zakazem lub nakazem, o którym mowa w art. 22 ust. 2 Ustawy
- Obszar, w stosunku do którego decyzja o ustaleniu lokalizacji strategicznej inwestycji w zakresie sieci przesyłowej ma wywołać skutek, o którym mowa w art. 22 ust. 1 Ustawy (ograniczenie sposobu korzystania z nieruchomości na czas nieokreślony), w tym obszar objęty zakazem lub nakazem, o którym mowa w art. 22 ust. 2 Ustawy, w związku z art. 22 ust. 4 Ustawy
- Obszar, w stosunku do którego decyzja o ustaleniu lokalizacji strategicznej inwestycji w zakresie sieci przesyłowej ma wywołać skutek, o którym mowa w art. 22 ust. 1 Ustawy (ograniczenie sposobu korzystania z nieruchomości na czas nieokreślony), w tym obszar objęty zakazem lub nakazem, o którym mowa w art. 22 ust. 2 Ustawy, w związku z art. 22 ust. 4 Ustawy - obszary wyłączone z ograniczeń na podstawie ustaleń Ministra Obrony Narodowej - POLLP
- Granica terenu objętego Decyzją Wojewody Pomorskiego znak: WI.01.747.1.25.2023.EB z dnia 13.10.2023 r. o ustaleniu lokalizacji strategicznej inwestycji w zakresie sieci przesyłowej
- Numer działki objętej wnioskiem
- Granice działek
- Granice obrębów
- Zasięg arkusza mapy

Przebudowa kolizji z siecią uzbrojenia terenu - linie SN:

- Istniejące słupy linii SN przeznaczone do demontażu
- Istniejące słupy linii SN do wymiany na słupy kablowe
- Projektowane stacje transformatorowe
- Projektowane złącza kablowe SN (ZKSN)
- Projektowane muffy kablowe
- Istniejące linie napowietrzne SN do demontażu
- Projektowane skablowania kolidujących linii SN

Załącznik został sporządzony na podkładzie mapy zasadniczej.
Numer licencji:
Podkład mapowy:
- Licencja nr GKA.6642.1867.2024.2211_CL2 z dnia 06.06.2024 r.
- Licencja nr GKA.6642.2498.2024.2211_CL2 z dnia 02.08.2024 r.
Poziat sejfechowski:
- Licencja nr GD.6642.3170.2024.2215_CL2 z dnia 29.10.2024 r.

Nazwa inwestycji: "Budowa linii 400 kV Choczewo – Żarnowiec"	Wykonawca: Mott MacDonald S.A. ul. Chałubińskiego 23 31-574 Kraków
Lokalizacja: Województwo: pomorskie Powiat: wejherowski Gmina: Gniewino Obręb: Tołkowiczki Działki: zgodnie z wykazem załączonym do wniosku	Inwestor: Polskie Sieci Elektroenergetyczne S.A. ul. Warszawska 165 05-520 Konstancin-Jeziorna
Tytuł rysunku: Określenie granic terenu objętego wnioskiem o wydanie decyzji o ustaleniu lokalizacji strategicznej inwestycji w zakresie sieci przesyłowej, przedstawionych na tle aktualnej mapy zasadniczej	Data: 12.12.2025 Skala: 1 : 500 Arkusz: ark. 24



MAPA POGLĄDOWA DLA PROJEKTOWANEJ LINII

SKALA 1 : 100 000

LEGENDA:

- Zasięg arkusza mapy głównej
- Projektowane słupy linii 400 kV Choczewo - Żarnowiec
- Projektowana oś linii 400 kV Choczewo - Żarnowiec
- Granice gmin
- Granica terenu objętego wnioskiem o wydanie decyzji o ustaleniu lokalizacji strategicznej inwestycji w zakresie sieci przesyłowej

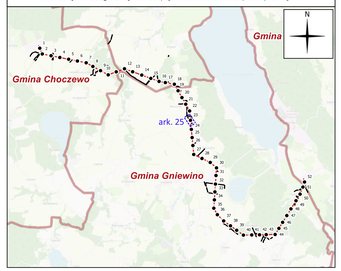

OKREŚLENIE GRANIC TERENU OBJĘTEGO WNIOSKIEM

skala 1 : 500

LEGENDA:

- Oś projektowanej linii 400 kV
- Przewody projektowanej linii 400 kV
- Granica terenu objętego wnioskiem o wydanie decyzji o ustaleniu lokalizacji strategicznej inwestycji w zakresie sieci przesyłowej
- Obszar, w stosunku do którego decyzja o ustaleniu lokalizacji strategicznej inwestycji w zakresie sieci przesyłowej ma wywołać skutek, o którym mowa w art. 22 ust. 1 i ust. 5 Ustawy (ograniczenie sposobu korzystania z nieruchomości na czas określony), w tym obszar objęty zakazem lub nakazem, o którym mowa w art. 22 ust. 2 Ustawy
- Obszar, w stosunku do którego decyzja o ustaleniu lokalizacji strategicznej inwestycji w zakresie sieci przesyłowej ma wywołać skutek, o którym mowa w art. 22 ust. 1 Ustawy (ograniczenie sposobu korzystania z nieruchomości na czas nieokreślony), w tym obszar objęty zakazem lub nakazem, o którym mowa w art. 22 ust. 2 Ustawy, w związku z art. 22 ust. 4 Ustawy
- Obszar, w stosunku do którego decyzja o ustaleniu lokalizacji strategicznej inwestycji w zakresie sieci przesyłowej ma wywołać skutek, o którym mowa w art. 22 ust. 1 Ustawy (ograniczenie sposobu korzystania z nieruchomości na czas nieokreślony), w tym obszar objęty zakazem lub nakazem, o którym mowa w art. 22 ust. 2 Ustawy, w związku z art. 22 ust. 4 Ustawy - obszary wycinki trwałej na działkach ewidencyjnych będących w zarządzie PGLLP
- Granica terenu objętego Decyzją Wojewody Pomorskiego znak: WI-III.747.1.25.2023.EB z dnia 13.10.2023 r. o ustaleniu lokalizacji strategicznej inwestycji w zakresie sieci przesyłowej
- 1589 Numer działki objętej wnioskiem
- Granice działek
- Granice obrębów
- Zasięg arkuszy mapy

Przebudowa kolizji z siecią uzbrojenia terenu - linie SN:

- Istniejące słupy linii SN przeznaczone do demontażu
- Istniejące słupy linii SN do wymiany na słupy kablowe
- Projektowane stacje transformatorowe
- Projektowane złącza kablowe SN /ZKSN/
- Projektowane mufy kablowe
- Istniejące linie napowietrzne SN do demontażu
- Projektowane skablowania kolidujących linii SN

Załącznik został sporządzony na podkładzie mapy zasadniczej.
Numer licencji:
Powiat pucki:
- Licencja nr GKK.6642.1867.2024_2211_CL2 z dnia 06.06.2024 r.
- Licencja nr GKK.6642.2498.2024_2211_CL2 z dnia 02.08.2024 r.

Powiat wejherowski:
- Licencja nr GD.6642.3170.2024_2215_ CL2 z dnia 29.10.2024 r.

Nazwa inwestycji: "Budowa linii 400 kV Choczewo - Żarnowiec"	Wykonawca: PILE ELBUD S.A. ul. Ciepłownicza 20 31-574 Kraków
Lokalizacja: Województwo: pomorskie Powiat: wejherowski Gmina: Gniewino Obręb: Toliszczek, Strzebielinko Działki: zgodnie z wykazem załączonym do wniosku	Inwestor: Polskie Sieci Elektroenergetyczne S.A. ul. Warszawska 165 05-520 Konstancin-Jeziorna
Tytuł rysunku: Określenie granic terenu objętego wnioskiem o wydanie decyzji o ustaleniu lokalizacji strategicznej inwestycji w zakresie sieci przesyłowej, przedstawionych na kopii aktualnej mapy zasadniczej	Data: 31.01.2025 Skala: 1 : 500 Nr arkusza: ark. 25

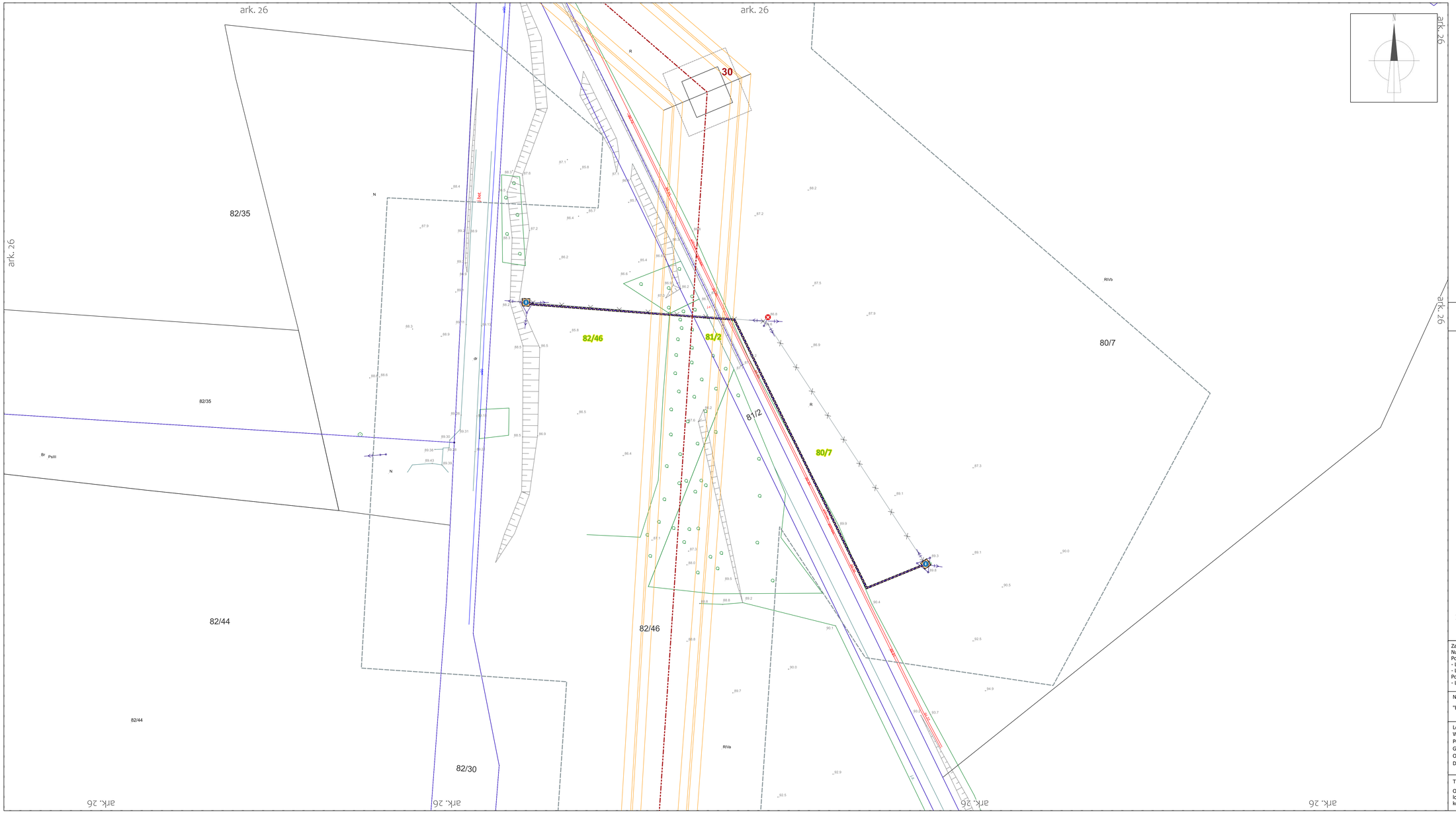

MAPA POGLĄDOWA DLA PROJEKTOWANEJ LINII

SKALA 1 : 100 000

LEGENDA:

- Zasięg arkusza mapy głównej
- Projektowane słupy linii 400 kV Choczewo - Żarnowiec
- Projektowana oś linii 400 kV Choczewo - Żarnowiec
- Granice gmin
- Granica terenu objętego wnioskiem o wydanie decyzji o ustaleniu lokalizacji strategicznej inwestycji w zakresie sieci przesyłowej

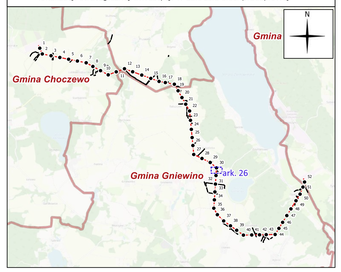

OKREŚLENIE GRANIC TERENU OBJĘTEGO WNIOSKIEM

skala 1 : 500

LEGENDA:

- Oś projektowanej linii 400 kV
- Przewody projektowanej linii 400 kV
- Granica terenu objętego wnioskiem o wydanie decyzji o ustaleniu lokalizacji strategicznej inwestycji w zakresie sieci przesyłowej
- Obszar, w stosunku do którego decyzja o ustaleniu lokalizacji strategicznej inwestycji w zakresie sieci przesyłowej ma wywołać skutek, o którym mowa w art. 22 ust. 1 i ust. 5 Ustawy (ograniczenie sposobu korzystania z nieruchomości na czas określony), w tym obszar objęty zakazem lub nakazem, o którym mowa w art. 22 ust. 2 Ustawy
- Obszar, w stosunku do którego decyzja o ustaleniu lokalizacji strategicznej inwestycji w zakresie sieci przesyłowej ma wywołać skutek, o którym mowa w art. 22 ust. 1 Ustawy (ograniczenie sposobu korzystania z nieruchomości na czas nieokreślony), w tym obszar objęty zakazem lub nakazem, o którym mowa w art. 22 ust. 2 Ustawy, w związku z art. 22 ust. 4 Ustawy
- Obszar, w stosunku do którego decyzja o ustaleniu lokalizacji strategicznej inwestycji w zakresie sieci przesyłowej ma wywołać skutek, o którym mowa w art. 22 ust. 1 Ustawy (ograniczenie sposobu korzystania z nieruchomości na czas nieokreślony), w tym obszar objęty zakazem lub nakazem, o którym mowa w art. 22 ust. 2 Ustawy, w związku z art. 22 ust. 4 Ustawy - obszary wycinki trwałej na działkach ewidencyjnych będących w zarządzie PGLLP
- Granica terenu objętego Decyzją Wojewody Pomorskiego znak: WI-III.747.1.25.2023.EB z dnia 13.10.2023 r. o ustaleniu lokalizacji strategicznej inwestycji w zakresie sieci przesyłowej
- 1589 Numer działki objętej wnioskiem
- Granice działek
- Granice obrębów
- Zasięg arkuszy mapy

Przebudowa kolizji z siecią uzbrojenia terenu - linie SN:

- Istniejące słupy linii SN przeznaczone do demontażu
- Istniejące słupy linii SN do wymiany na słupy kablowe
- Projektowane stacje transformatorowe
- Projektowane złącza kablowe SN /ZKSN/
- Projektowane mufy kablowe
- Istniejące linie napowietrzne SN do demontażu
- Projektowane skablowania kolidujących linii SN

Załącznik został sporządzony na podkładzie mapy zasadniczej.
Numer licencji:
Powiat pucki:
- Licencja nr GKK.6642.1867.2024_2211_CL2 z dnia 06.06.2024 r.
- Licencja nr GKK.6642.2498.2024_2211_CL2 z dnia 02.08.2024 r.

Powiat wejherowski:
- Licencja nr GD.6642.3170.2024_2215_ CL2 z dnia 29.10.2024 r.

Nazwa inwestycji: "Budowa linii 400 kV Choczewo - Żarnowiec"	Wykonawca: PILE ELBUD S.A. ul. Ciepłownicza 20 31-574 Kraków
Lokalizacja: Województwo: pomorskie Powiat: wejherowski Gmina: Gniewino Obręb: Strzebielinko Działki: zgodnie z wykazem załączonym do wniosku	Inwestor: Polskie Sieci Elektroenergetyczne S.A. ul. Warszawska 165 05-520 Konstancin-Jeziorna
Tytuł rysunku: Określenie granic terenu objętego wnioskiem o wydanie decyzji o ustaleniu lokalizacji strategicznej inwestycji w zakresie sieci przesyłowej, przedstawionych na kopii aktualnej mapy zasadniczej	Data: 31.01.2025 Skala: 1 : 500 Nr arkusza: ark. 26

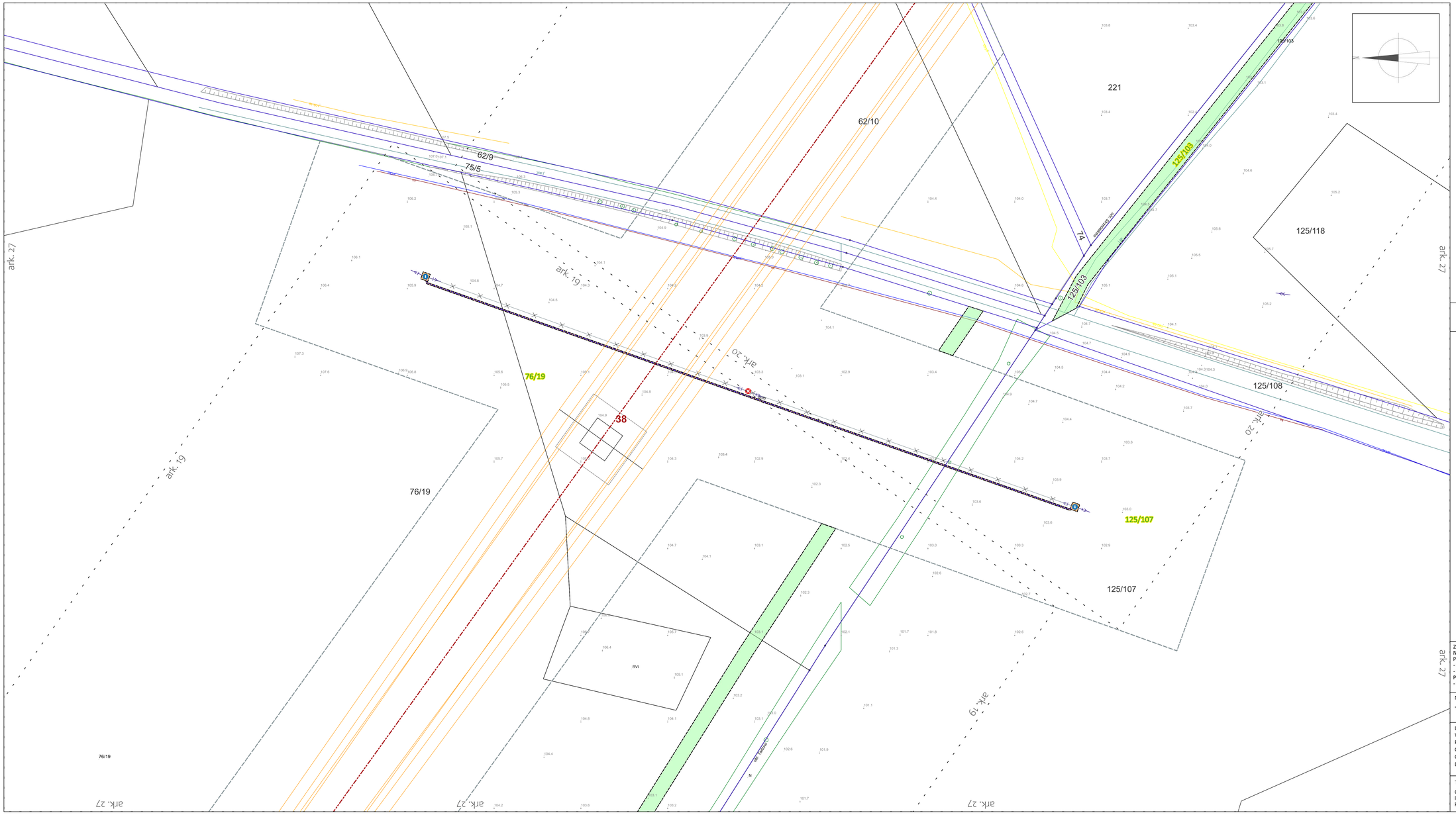

MAPA POGLĄDOWA DLA PROJEKTOWANEJ LINII

SKALA 1 : 100 000

LEGENDA:

- Zasięg arkusza mapy głównej
- Projektowane słupy linii 400 kV Choczewo - Żarnowiec
- Projektowana oś linii 400 kV Choczewo - Żarnowiec
- Granice gmin
- Granica terenu objętego wnioskiem o wydanie decyzji o ustaleniu lokalizacji strategicznej inwestycji w zakresie sieci przesyłowej

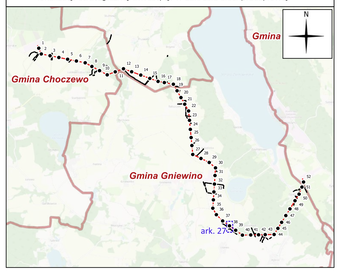

OKREŚLENIE GRANIC TERENU OBJĘTEGO WNIOSKIEM

skala 1 : 500

LEGENDA:

- Oś projektowanej linii 400 kV
- Przewody projektowanej linii 400 kV
- Granica terenu objętego wnioskiem o wydanie decyzji o ustaleniu lokalizacji strategicznej inwestycji w zakresie sieci przesyłowej
- Obszar, w stosunku do którego decyzja o ustaleniu lokalizacji strategicznej inwestycji w zakresie sieci przesyłowej ma wywołać skutek, o którym mowa w art. 22 ust. 1 i ust. 5 Ustawy (ograniczenie sposobu korzystania z nieruchomości na czas określony), w tym obszar objęty zakazem lub nakazem, o którym mowa w art. 22 ust. 2 Ustawy
- Obszar, w stosunku do którego decyzja o ustaleniu lokalizacji strategicznej inwestycji w zakresie sieci przesyłowej ma wywołać skutek, o którym mowa w art. 22 ust. 1 Ustawy (ograniczenie sposobu korzystania z nieruchomości na czas nieokreślony), w tym obszar objęty zakazem lub nakazem, o którym mowa w art. 22 ust. 2 Ustawy, w związku z art. 22 ust. 4 Ustawy
- Obszar, w stosunku do którego decyzja o ustaleniu lokalizacji strategicznej inwestycji w zakresie sieci przesyłowej ma wywołać skutek, o którym mowa w art. 22 ust. 1 Ustawy (ograniczenie sposobu korzystania z nieruchomości na czas nieokreślony), w tym obszar objęty zakazem lub nakazem, o którym mowa w art. 22 ust. 2 Ustawy, w związku z art. 22 ust. 4 Ustawy - obszary wycinki trwałej na działkach ewidencyjnych będących w zarządzie PGLLP
- Granica terenu objętego Decyzją Wojewody Pomorskiego znak: WI-III.747.1.25.2023.EB z dnia 13.10.2023 r. o ustaleniu lokalizacji strategicznej inwestycji w zakresie sieci przesyłowej
- 1589 Numer działki objętej wnioskiem
- Granice działek
- Granice obrębów
- Zasięg arkuszy mapy

Przebudowa kolizji z siecią uzbrojenia terenu - linie SN:

- Istniejące słupy linii SN przeznaczone do demontażu
- Istniejące słupy linii SN do wymiany na słupy kablowe
- Projektowane stacje transformatorowe
- Projektowane złącza kablowe SN /ZKSN/
- Projektowane mufy kablowe
- Istniejące linie napowietrzne SN do demontażu
- Projektowane skablowania kolidujących linii SN

Załącznik został sporządzony na podkładzie mapy zasadniczej.
Numer licencji:
Powiat pucki:
- Licencja nr GKK.6642.1867.2024_2211_CL2 z dnia 06.06.2024 r.
- Licencja nr GKK.6642.2498.2024_2211_CL2 z dnia 02.08.2024 r.
Powiat wejherowski:
- Licencja nr GD.6642.3170.2024_2215_ CL2 z dnia 29.10.2024 r.

Nazwa inwestycji: "Budowa linii 400 kV Choczewo - Żarnowiec"	Wykonawca: PILE ELBUD S.A. ul. Ciepłownicza 20 31-574 Kraków
Lokalizacja: Województwo: pomorskie Powiat: wejherowski Gmina: Gniewino Obręb: Strzebielinko, Tadzino Działki: zgodnie z wykazem załączonym do wniosku	Inwestor: Polskie Sieci Elektroenergetyczne S.A. ul. Warszawska 165 05-520 Konstancin-Jeziorna
Tytuł rysunku: Określenie granic terenu objętego wnioskiem o wydanie decyzji o ustaleniu lokalizacji strategicznej inwestycji w zakresie sieci przesyłowej, przedstawionych na kopii aktualnej mapy zasadniczej	Data: 31.01.2025 Skala: 1 : 500 Nr arkusza: ark. 27