










MAPA SYTUACYJNO–WYSOKOŚCIOWA		
Oznaczenie kancelaryjne pracy geodezyjnej:		Dz. 99/2017
Jednostka Ewidencyjna	Identyfikator	142907_2
	Nazwa	Sabnie
Obręb Ewidencyjny	Identyfikator	142907_2.0012
	Nazwa	Kurowice
Skala mapy: 1:2000		Nr działki: 1657, 1656, 1665, 1666, 1667, 1668, 1668
Nazwa układu współrzędnych	prostokątnych płaskich	2000/7
	wysokości	Kronsztadt 86
Pomiar sytuacyjno–wysokościowy wykonało biuro: USŁUGI GEODEZYJNE MAREK WIERZBICKI ul. Ks. Bosco 18/37, 08–300 Sokołów Podlaski		

LEGENDA:

-  P-1
-  Pzp-1
-  Z-1
-  B-1
-  –zasięg oddziaływania
-  –przepust
-  –przepust z piętrzeniem
-  –zastawka
-  –bród

Wykonawca: <b>HYDRON</b> ul. Jastrzębowskiego 22/10 02–786 Warszawa				Temat:	
Autorzy:		Funkcja:		Data:	
Projektant:		mgr inż. Bartłomiej Dobrzelewski upr. bud. MAZ/0271/P00K/10		VI 2021	
Sprawdzający:		dr inż. Piotr Król upr. bud. Nr St–72/89, Wa–1246/94		VI 2021	
Stadium:		PROJEKT WYKONAWCZY		Temat:	
Tytuł:		Plan zagospodarowania. Rów nr 13.		Projekt obiektów małej retencji wodnej na terenie leśnictwa Cerańów, Kurowice, Repki, Przeździatka Nadleśnictwa Sokołów. Rowy melioracji leśnej.	
Zlecienniodawca:		Nadleśnictwo Sokołów ul. Kupieżyńska 17B 08–300 Sokołów Podlaski		Skala: 1:2000	
				Rys. 2.2	