

LPIR-4

Jednostka: n1410 Sulechów (n1410)

Za okres: 2020

Tab. 1 Grunty Skarbu Państwa w zarządzie LP - bez współwłasności

Wartość (ha)

Województwo	Powiat	Gmina	Powierzchnia ogółem	Gr.leśne ogółem (3+9)	Lasy razem (4+5+7)	Grunty zalesione	Grunty niezalesione	w tym do odnowienia	Gr.związ. z gosp.leśną	w tym szkółki leśne	Gr. zadrzew. i zakrzew
			1	2	3	4	5	6	7	8	9
LUBUSKIE	Krośnieński	Bytnica	147,58	144,46	144,46	135,94	5,88	5,88	2,64	0,00	0,00
LUBUSKIE	Krośnieński	Krosno Odrzańskie Obszar wiejs	54,28	53,86	53,86	46,13	5,45	0,00	2,28	0,00	0,00
LUBUSKIE	Nowosolski	Kolsko	1 440,18	1 388,63	1 385,65	1 317,31	29,57	25,67	38,77	0,00	2,98
LUBUSKIE	Świebodziński	Skąpe	3 425,32	3 201,84	3 193,49	3 077,50	38,44	25,38	77,55	0,00	8,35
LUBUSKIE	Świebodziński	Świebodzin Obszar wiejski	99,69	97,10	97,10	94,37	1,32	1,32	1,41	0,00	0,00
LUBUSKIE	Zielonogórski	Bojadła	3 725,07	3 597,75	3 593,60	3 443,61	51,28	38,99	98,71	0,00	4,15
LUBUSKIE	Zielonogórski	Czerwieńsk Obszar wiejski	4 113,22	3 961,72	3 938,68	3 726,05	107,59	71,96	105,04	0,00	23,04
LUBUSKIE	Zielonogórski	Kargowa Obszar wiejski	2 306,42	2 238,16	2 237,88	2 131,54	54,81	41,88	51,53	0,00	0,28
LUBUSKIE	Zielonogórski	Sulechów Miasto	44,97	42,12	41,23	39,18	1,00	1,00	1,05	0,00	0,89
LUBUSKIE	Zielonogórski	Sulechów Obszar wiejski	7 744,78	7 471,48	7 462,52	7 115,13	145,00	111,13	202,39	0,00	8,96
LUBUSKIE	Zielonogórski	Trzebiechów	2 228,72	2 009,23	1 997,55	1 908,45	48,82	44,19	40,28	0,00	11,68
			25 330,23	24 206,35	24 146,02	23 035,21	489,16	367,40	621,65	0,00	60,33

20. 01. 2021


Danusia Domicja

NADLEŚNICY
- Nadleśnictwo Sulechów

Jarosław Pańczuk

20. 01. 2021

LPIR-4

Jednostka: n1410 Sulechów (n1410)

Za okres: 2020

Wartość (ha)

Grunty rolne ogółem (11+20)	Użytki rolne - r-m (12 do 19)	w tym: grunty orne	sady	łąki	pastwiska	gr. rolne zabudow.	gr. pod stawami	gr. pod rowami	Zadrz. i zakrz na uż.roln.	Nie użytki
10	11	12	13	14	15	16	17	18	19	20
0,31	0,00	0,00	0,00	0,00	0,00	0,00	0,00	0,00	0,00	0,31
0,25	0,00	0,00	0,00	0,00	0,00	0,00	0,00	0,00	0,00	0,25
27,65	24,07	2,85	0,00	17,97	3,25	0,00	0,00	0,00	0,00	3,58
208,78	198,00	150,31	0,00	39,62	6,99	0,87	0,00	0,21	0,00	10,78
2,59	2,34	1,62	0,00	0,72	0,00	0,00	0,00	0,00	0,00	0,25
92,96	63,22	18,53	0,23	23,92	20,54	0,00	0,00	0,00	0,00	29,74
93,05	55,77	32,87	0,21	13,77	8,84	0,00	0,00	0,08	0,00	37,28
66,76	57,39	16,33	0,00	35,30	5,76	0,00	0,00	0,00	0,00	9,37
1,71	1,71	0,90	0,00	0,00	0,81	0,00	0,00	0,00	0,00	0,00
160,57	136,95	77,45	0,00	32,58	26,87	0,00	0,00	0,05	0,00	23,62
133,03	68,70	28,67	2,07	22,33	15,63	0,00	0,00	0,00	0,00	64,33
787,66	608,15	329,53	2,51	186,21	88,69	0,87	0,00	0,34	0,00	179,51

20. 01. 2021


 SPECJALISTA
 SŁUŻBY LESIENI
 działy planowania i LPM
 Sulechów
 Danusia Szmida


 NADLEŚNICZY
 Nadleśnictwo Sulechów
 Jarosław Pańczuk
 20. 01. 2021

LPIR-4


Jednostka: n1410 Sulechów (n1410)

Za okres: 2020

Wartość (ha)

Grunty zabudowane i zurbanizowane r-m	w tym: użytki kopalne	gr. wyłączone z produkcji	tereny komunikacyjne	Użytki ekologiczne	Grunty pod wodami	Tereny różne	Z gr. nieleśnych do zalesienia
21	22	23	24	25	26	27	28
0,00	0,00	0,00	0,00	2,81	0,00	0,00	0,00
0,17	0,00	0,17	0,00	0,00	0,00	0,00	0,00
0,33	0,00	0,18	0,00	23,57	0,00	0,00	0,00
0,64	0,00	0,28	0,00	11,27	2,79	0,00	0,00
0,00	0,00	0,00	0,00	0,00	0,00	0,00	0,00
10,01	0,00	2,19	0,12	17,66	6,69	0,00	1,74
1,54	0,00	1,04	0,37	49,82	7,09	0,00	0,00
0,50	0,00	0,30	0,00	1,00	0,00	0,00	0,00
1,14	0,00	0,54	0,00	0,00	0,00	0,00	0,00
6,19	0,00	0,00	0,00	100,88	2,25	3,41	0,00
2,90	0,50	0,76	0,00	47,19	36,37	0,00	7,27
23,42	0,50	5,46	0,49	254,20	55,19	3,41	9,01

20. 01. 2021



Dariusz...

NADLEŚNICZY
Nadleśnictwa Sulechów
Jarosław Hańczuk
20. 01. 2021

LPIR-4


Jednostka: n1410 Sulechów (n1410)

Za okres: 2020

Tab. 2 Grunty własn. Sk. Państ. wraz z gr. we współwłasności (zredukowane)

Województwo	Powiat	Gmina	Powierzchnia ogółem	Gr. leśne ogółem (3+9)	Lasy razem (4+5+7)	Grunty zalesione	Grunty niezalesione	w tym do odnowienia	Gr. związane z gosp. leśną	w tym szkółki leśne	Gr. zahrzew. i zakrzew.
			1	2	3	4	5	6	7	8	9
LUBUSKIE	Krośnieński	Bytnica	147,58	144,46	144,46	135,94	5,88	5,88	2,64	0,00	0,00
LUBUSKIE	Krośnieński	Krosno Odrzańskie Obszar wiejs	54,28	53,86	53,86	46,13	5,45	0,00	2,28	0,00	0,00
LUBUSKIE	Nowosolski	Kolsko	1 440,18	1 388,63	1 385,65	1 317,31	29,57	25,67	38,77	0,00	2,98
LUBUSKIE	Świebodziński	Skąpe	3 425,32	3 201,84	3 193,49	3 077,50	38,44	25,38	77,55	0,00	8,35
LUBUSKIE	Świebodziński	Świebodziń Obszar wiejski	99,69	97,10	97,10	94,37	1,32	1,32	1,41	0,00	0,00
LUBUSKIE	Zielonogórski	Bojadła	3 725,07	3 597,75	3 593,60	3 443,61	51,28	38,99	98,71	0,00	4,15
LUBUSKIE	Zielonogórski	Czerwieńsk Obszar wiejski	4 113,22	3 961,72	3 938,68	3 726,05	107,59	71,96	105,04	0,00	23,04
LUBUSKIE	Zielonogórski	Kargowa Obszar wiejski	2 306,42	2 238,16	2 237,88	2 131,54	54,81	41,88	51,53	0,00	0,28
LUBUSKIE	Zielonogórski	Sulechów Miasto	44,97	42,12	41,23	39,18	1,00	1,00	1,05	0,00	0,89
LUBUSKIE	Zielonogórski	Sulechów Obszar wiejski	7 744,78	7 471,48	7 462,52	7 115,13	145,00	111,13	202,39	0,00	8,96
LUBUSKIE	Zielonogórski	Trzebiechów	2 228,72	2 009,23	1 997,55	1 908,45	48,82	44,19	40,28	0,00	11,68
			25 330,23	24 206,35	24 146,02	23 035,21	489,16	367,40	621,65	0,00	60,33

20. 01. 2021


 SPECJALISTA
 SLUSZY LEŚNY
 w Nadleśnictwie Sulechów
 Joanna Szemba


 NADLEŚNICTWO
 Nadleśnictwo Sulechów
 Janusz Wójcik

20. 01. 2021


LPIR-4

Jednostka: n1410 Sulechów (n1410)

Za okres: 2020

Grunty rolne ogółem (11+20)	Użytki rolne r- m(12:19)	w tym: grunty orne	sady	łąki	pastwiska	gr. rolne zabudow.	gr. pod stawami	gr. pod rowami	Zadrz. i zakrz. na uż.roln.	Nieużytki
10	11	12	13	14	15	16	17	18	19	20
0,31	0,00	0,00	0,00	0,00	0,00	0,00	0,00	0,00	0,00	0,31
0,25	0,00	0,00	0,00	0,00	0,00	0,00	0,00	0,00	0,00	0,25
27,65	24,07	2,85	0,00	17,97	3,25	0,00	0,00	0,00	0,00	3,58
208,78	198,00	150,31	0,00	39,62	6,99	0,87	0,00	0,21	0,00	10,78
2,59	2,34	1,62	0,00	0,72	0,00	0,00	0,00	0,00	0,00	0,25
92,96	63,22	18,53	0,23	23,92	20,54	0,00	0,00	0,00	0,00	29,74
93,05	55,77	32,87	0,21	13,77	8,84	0,00	0,00	0,08	0,00	37,28
66,76	57,39	16,33	0,00	35,30	5,76	0,00	0,00	0,00	0,00	9,37
1,71	1,71	0,90	0,00	0,00	0,81	0,00	0,00	0,00	0,00	0,00
160,57	136,95	77,45	0,00	32,58	26,87	0,00	0,00	0,05	0,00	23,62
133,03	68,70	28,67	2,07	22,33	15,63	0,00	0,00	0,00	0,00	64,33
787,66	608,15	329,53	2,51	186,21	88,69	0,87	0,00	0,34	0,00	179,51

20. 01. 2021


Dariusz Szymański


MADLEŚCICZY
Majdanki Sulechów
Jarosław Pańczuk
20. 01. 2021


LPIR-4

Jednostka: n1410 Sulechów (n1410)

Za okres: 2020

Grunty zabudowane i zurbanizowane r-m	w tym: użytki kopalne	gr. wyłączone z produkcji	tereny komunikacyjne	Użytki ekologiczne	Grunty pod wodami	Tereny różne	Z gr.nieś. do zalesienia
21	22	23	24	25	26	27	28
0,00	0,00	0,00	0,00	2,81	0,00	0,00	0,00
0,17	0,00	0,17	0,00	0,00	0,00	0,00	0,00
0,33	0,00	0,18	0,00	23,57	0,00	0,00	0,00
0,64	0,00	0,28	0,00	11,27	2,79	0,00	0,00
0,00	0,00	0,00	0,00	0,00	0,00	0,00	0,00
10,01	0,00	2,19	0,12	17,66	6,69	0,00	1,74
1,54	0,00	1,04	0,37	49,82	7,09	0,00	0,00
0,50	0,00	0,30	0,00	1,00	0,00	0,00	0,00
1,14	0,00	0,54	0,00	0,00	0,00	0,00	0,00
6,19	0,00	0,00	0,00	100,88	2,25	3,41	0,00
2,90	0,50	0,76	0,00	47,19	36,37	0,00	7,27
23,42	0,50	5,46	0,49	254,20	55,19	3,41	9,01

20. 01. 2021


 SPECJALISTA
 SEKTORU LUB
 W Nadleśnictwie
 Dariusz Szymura


 NADLEŚNICZY
 Nadleśnictwa Sulechów
 Jarek Pańczuk
 20. 01. 2021

LPIR-4

Jednostka: n1410 Sulechów (n1410)

Za okres: 2020

Powierzchnia gruntów objęta księgami wieczystymi (dla gruntów ujętych w Tab. 2)

I	Wyszczególnienie	Powierzchnia w ha
		25 330,23

20.01.2021


Barbara Szankó
Kancelaria Miejskiego Urzędu Miejskiego w Sulechowie


Jarosław Pałczak
Miejscowy Zarząd Sulechów