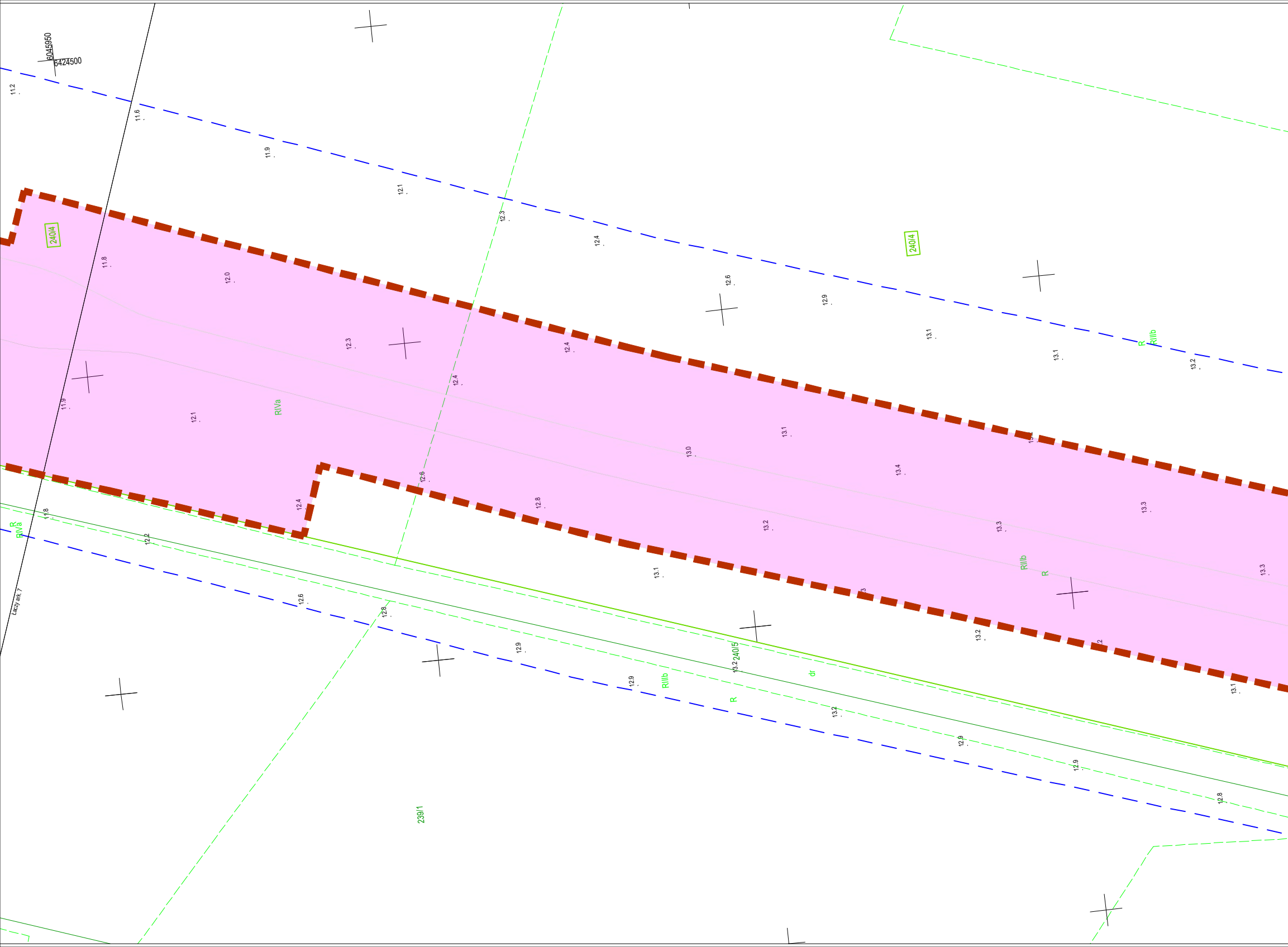

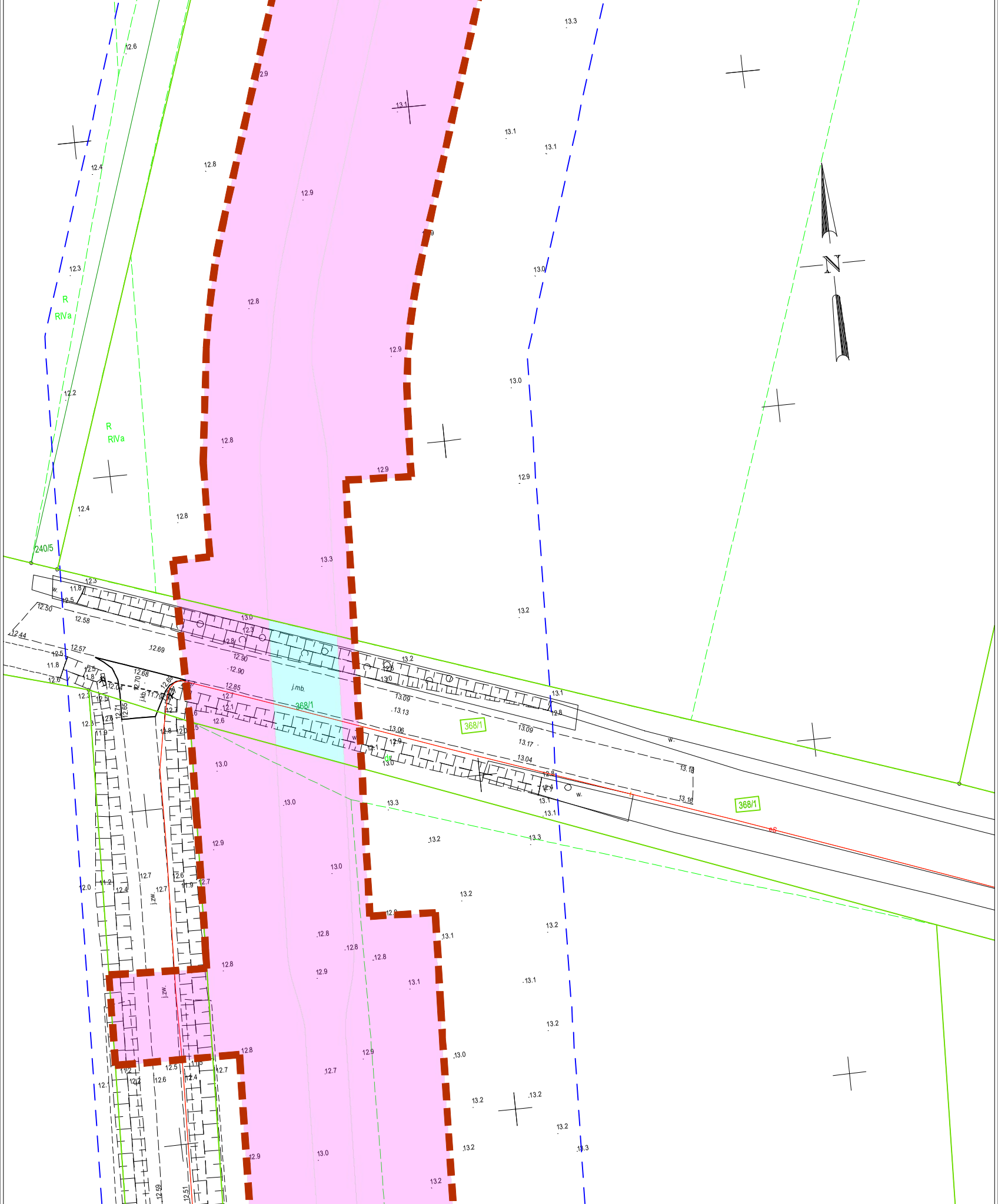

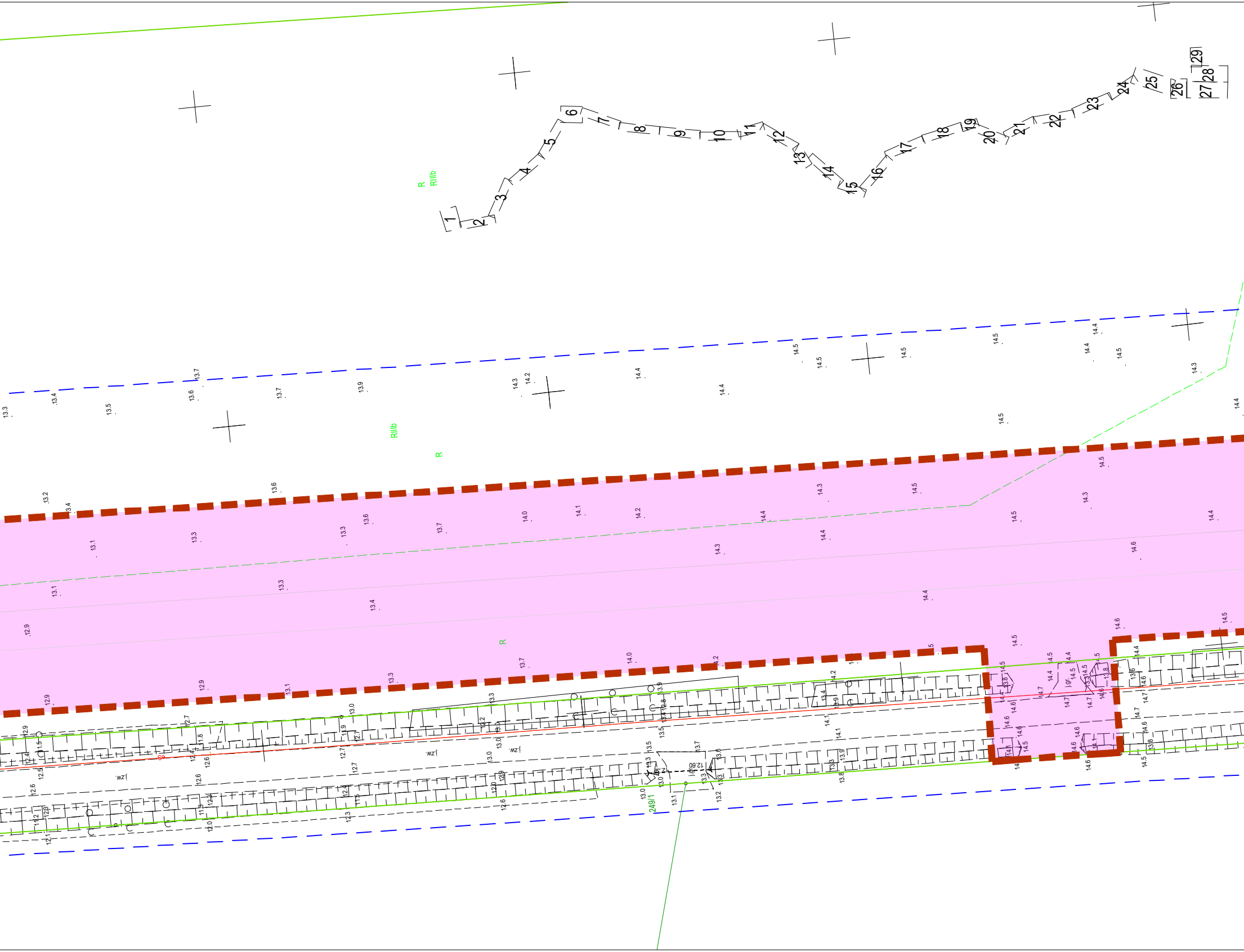

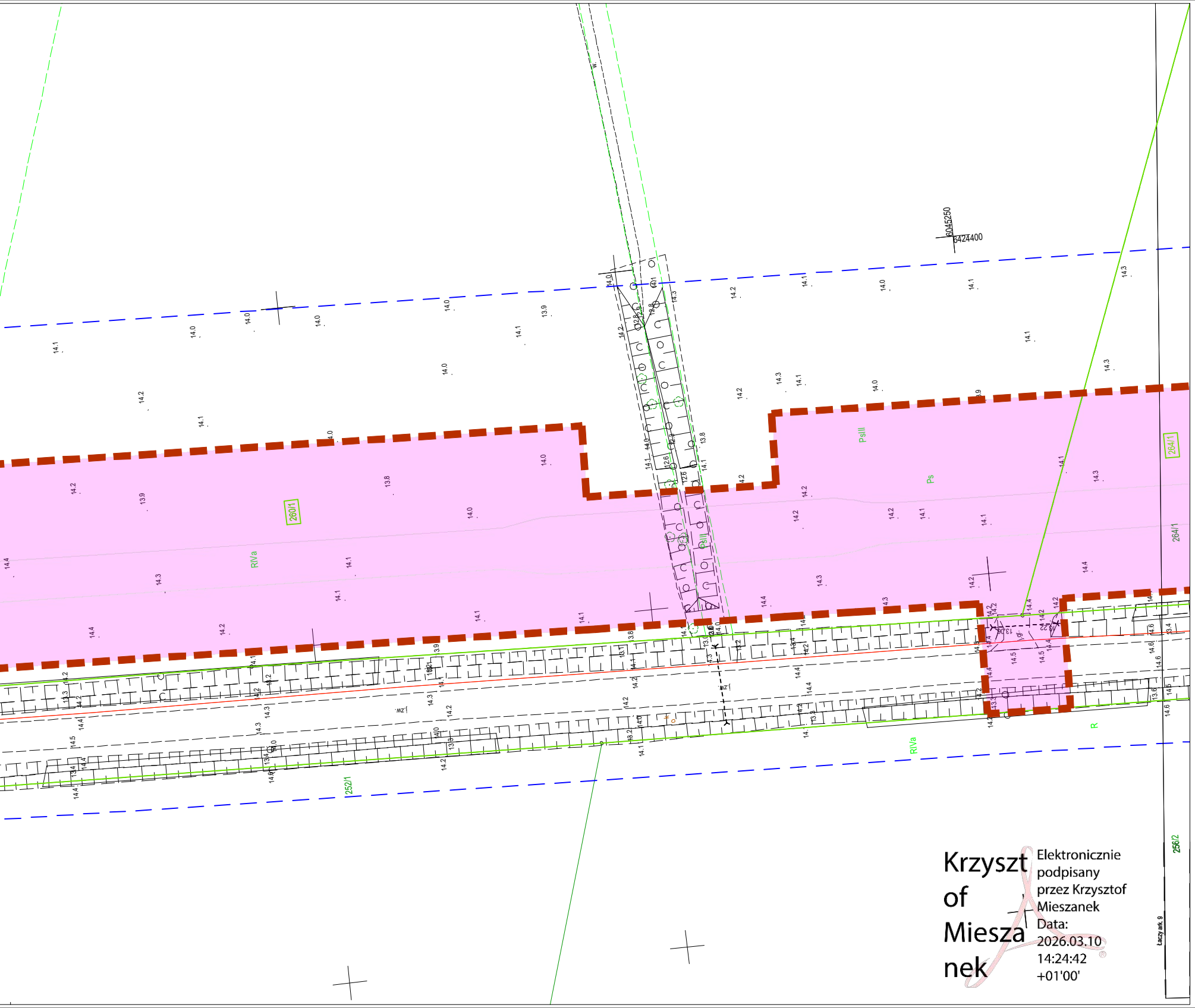

Krzysztof Mieszanek

Elektronicznie podpisany przez Krzysztof Mieszanek
Data: 2026.03.10 14:24:42 +01'00'

PGI PLAN B sp. z o.o.
ul. 12 Lutego 25
82-300 Elbląg
tel. 502 764 974

Kierownik prac geodezyjnych:
Krzysztof Mieszanek, nr upr. zaw. 19794

mgr inż. Krzysztof Mieszanek
GEODETA UPRAWNIONY
nr upr. zaw. 19794

MAPA DO CELÓW PROJEKTOWYCH ARK. 8 (29)

Nazwa miejscowości \ obiekt	MFW Bałtyk I
Oznaczenie kancelaryjne zgłoszenia pracy geodezyjnej:	6640.3178.2024
Jednostka ewidencyjna:	Ustka [221210_2]
Obręb ewidencyjny:	obr. Duninowo
	Skala mapy: 1:500
Układ współrzędnych prostokątnych płaskich: 2000/6	Układ wysokości: PL-EVRF2007-NH
Oznaczenie granic obszaru, który był przedmiotem aktualizacji:	— — — — — —
Data opracowania mapy:	05.11.2024 r.
Granice działek ewidencyjnych wniesiono na podstawie współrzędnych pozyskanych z PODGiK w Słupsku Nie wyklucza się istnienia w terenie innych nie wykazanych na niniejszej mapie urządzeń podziemnych, które nie były zgłoszone do inwentaryzacji.	

Oświadczam, że niniejszy dokument został opracowany w wyniku prac geodezyjnych i kartograficznych, których rezultaty zawiera operat techniczny pozytywnie zweryfikowany. Jednocześnie informuję, że jestem świadomy odpowiedzialności karnej za złożenie fałszywego oświadczenia

Identyfikator zgłoszenia prac geodezyjnych	*6640.3178.2024*
Organ służby geodezyjnej, który otrzymał zgłoszenie	***Starosta Słupski***
Wykonawca prac geodezyjnych	***PGI PLAN B sp. z o.o. ul. 12-go Lutego 25 82-300 Elbląg***
Nr oraz data sporządzenia dokumentu zawierającego wynik pozytywnej weryfikacji	***Protokół Weryfikacji NR 6640.3178.2024 52468 z dnia 15.11.2024***
Imię i nazwisko oraz nr uprawnień zawodowych kierownika prac	***Krzysztof Mieszanek Nr uprawnień 19794***

Mapa zaktualizowana na podstawie bazy danych EGIB 10.03.2026

Legenda:

90/7	Numer działki objętej wnioskiem
───	Granica działki objętej wnioskiem
▬ ▬ ▬	Granica terenu objetego wnioskiem
▨	Obszar działki objętej wnioskiem, dla której decyzja o ustaleniu lokalizacji strategicznej inwestycji dla zespołu urządzeń do wyprowadzenia mocy z Morskiej Farmy Wiatrowej MFW Bałtyk I ma wywołać skutek z art. 22 ust. 1 oraz ust. 2 pkt 1, 2 i 3 Ustawy z dnia 24 lipca 2015 r. o przygotowaniu i realizacji strategicznych inwestycji w zakresie sieci przesyłowych.
▨	Obszar działki objętej wnioskiem, dla której decyzja o ustaleniu lokalizacji strategicznej inwestycji dla zespołu urządzeń do wyprowadzenia mocy z Morskiej Farmy Wiatrowej MFW Bałtyk I ma wywołać skutek z art. 22 ust. 1 w związku z ust. 5 Ustawy z dnia 24 lipca 2015 r. o przygotowaniu i realizacji strategicznych inwestycji w zakresie sieci przesyłowych.

Zamawiający/Investor:

Bałtyk
equinor Polenergia

MFW Bałtyk I S.A.
ul. Krucza 24/26
00-526 Warszawa

Jednostka projektowa/Author:

ENPROM®

ul. Taneczna 18C,
02-829 Warszawa
tel. +48 22 203 41 58
e-mail: office@enprom.pl

Wykonawca/Contractor:

PROJMORS ABE GROUP

ul. Narwicka 2D,
80-557 Gdańsk
tel. +48 58 520 33 03
e-mail: projmors@projmors.pl

RAMBOLL

Ramboll Polska Sp. z o.o.
ul. Bitwy Warszawskiej 1920 r. 7
tel. +48 22 372 0050
e-mail: rpl-biuro@ramboll.com

Nazwa inwestycji/Assignment:
Budowa zespołu urządzeń służących do wyprowadzenia mocy z Morskiej Farmy Wiatrowej MFW Bałtyk I - odcinek lądowej infrastruktury przyłączeniowej /
Construction of the offshore wind farm MFW Bałtyk I

BRANŻA ELEKTRYCZNA / ELECTRICAL DISCIPLINE

Specjalność/Discipline:	Projektant / Designer:	Nr uprawnień / License no.:	Podpis/Signature:
elektr / electr disc.	mgr inż. Mateusz Rumian	MAP/0751/PWBE/21	Rumian
Specjalność / Discipline:	**Sprawdzający / Checked by:**	**Nr uprawnień / License no.:**	**Podpis/Signature:**
elektr / electr disc.	mgr inż. Piotr Cyran	MAP/0034/POOE/11	

Faza/Phase: Decyzja o ustaleniu lokalizacji strategicznej inwestycji / Location Decision
Data/Date: 03.2026

Branża/Discipline: Wielobranżowy / Multidisciplinary
Tom/Volume: -
Teczka/Folder: -
Skala/Scale: 1:500

Tytuł rysunku/Drawing name: Załącznik nr 7 do wniosku o wydanie decyzji o ustaleniu lokalizacji strategicznej inwestycji w zakresie Inwestycji pn. "Budowa zespołu urządzeń służących do wyprowadzenia mocy z Morskiej Farmy Wiatrowej MFW Bałtyk I - odcinek lądowej infrastruktury przyłączeniowej"

Nr rysunku/Drawing no.: -
Strona/Page: 9/28